西三河都市計画ごみ処理場（一般廃棄物処理施設）
岡崎西尾地域広域ごみ処理施設整備事業
に係る環境影響評価準備書
資　料　編

令和６年３月

西　　尾　　市

目　　次

１　事業関連

資料１－１　資材等運搬車両等の走行、工事中の建設機械の稼働に係る
予測時期の設定・・・

７　動物関連

資料７－１　昆虫類確認種一覧・・・

１　事業関連

資料１－１
資材等運搬車両等の走行、工事中の建設機械の稼働に係る予測時期の設定

１）資材等運搬車両等の走行に係る予測時期の設定

（１）大気質

① 年平均値

年平均値の予測時期は、資材等運搬車両等の走行に伴う大気質への影響が最大となる１年間とした。資材等運搬車両等の走行による窒素酸化物及び浮遊粒子状物質の排出量と、影響が最大となる１年間は、図 1-1-1(1)、(2)に示すとおりである。

予測時期の設定にあたっては、月別月間台数に基づき想定した、資材等運搬車両等の走行に伴い発生する窒素酸化物及び浮遊粒子状物質の排出量（大型車・小型車別の排出量を考慮した１年間の合計）が最大となり、大気質への影響が最大となる１年間を予測時期とし、工事開始後 37 ヵ月目～48 ヵ月目の１年間とした。

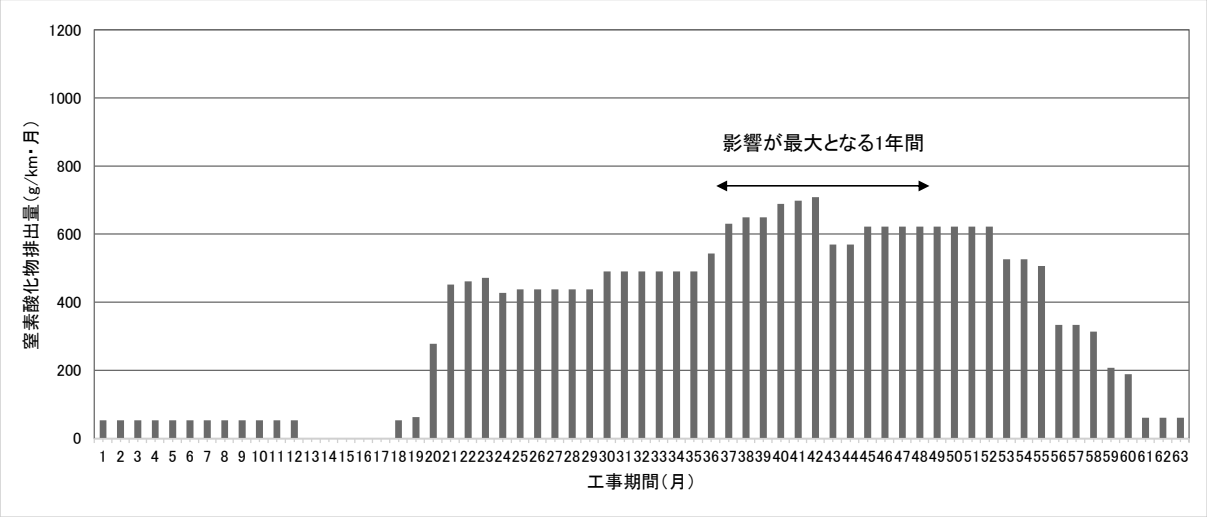

図 1-1-1(1)　資材等運搬車両等の走行による窒素酸化物排出量（年平均値予測）

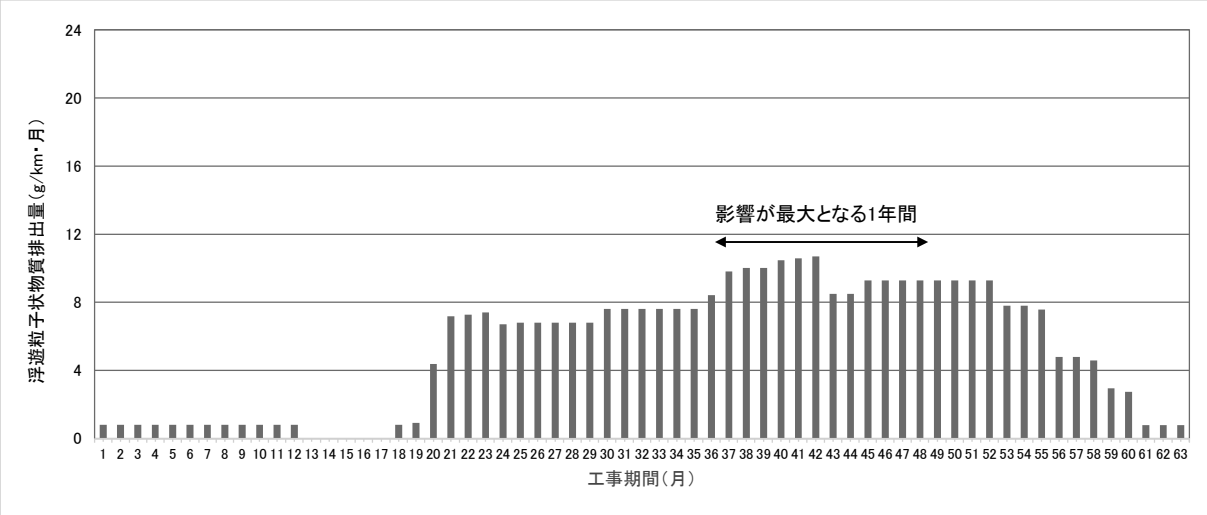

図 1-1-1(2)　資材等運搬車両等の走行による浮遊粒子状物質排出量（年平均値予測）

② 1時間値

1時間値の予測時期は、資材等運搬車両等の走行に伴う大気質への影響が最大となる時期とした。資材等運搬車両等の走行による窒素酸化物及び浮遊粒子状物質の排出量と、影響が最大となる時期は、図 1-1-2(1)、(2)に示すとおりである。

予測時期の設定にあたっては、月別ピーク日台数に基づき想定した、資材等運搬車両等の走行に伴い発生する窒素酸化物及び浮遊粒子状物質の 1 日の排出量（大型車・小型車別の排出量を考慮）が最大となり、大気質への影響が最大となる時期を予測時期とし、工事開始後 42 ヵ月目とした。

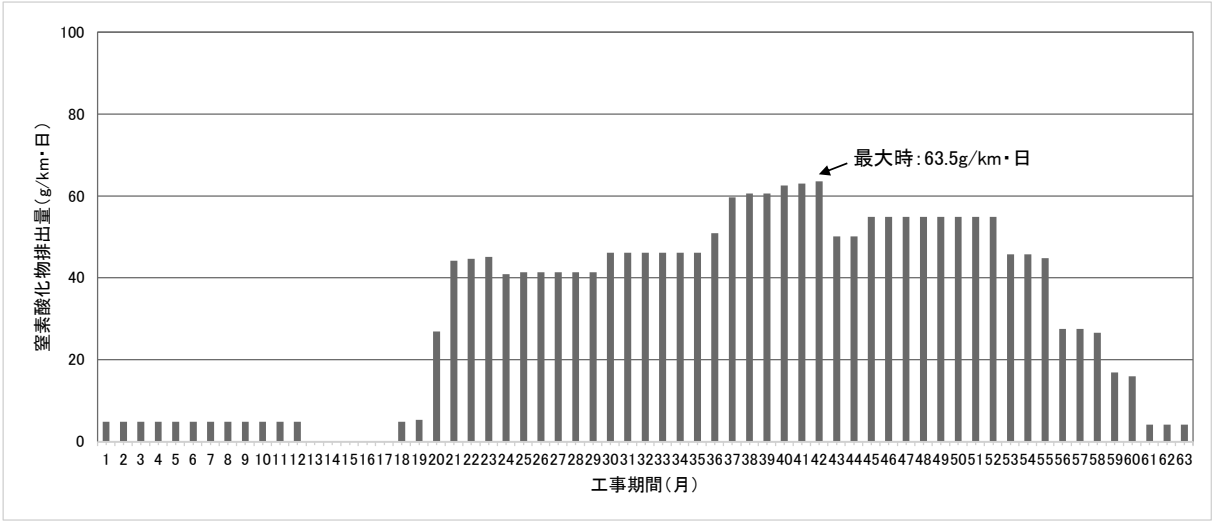

図 1-1-2(1)　資材等運搬車両等の走行による窒素酸化物排出量（1 時間値予測）

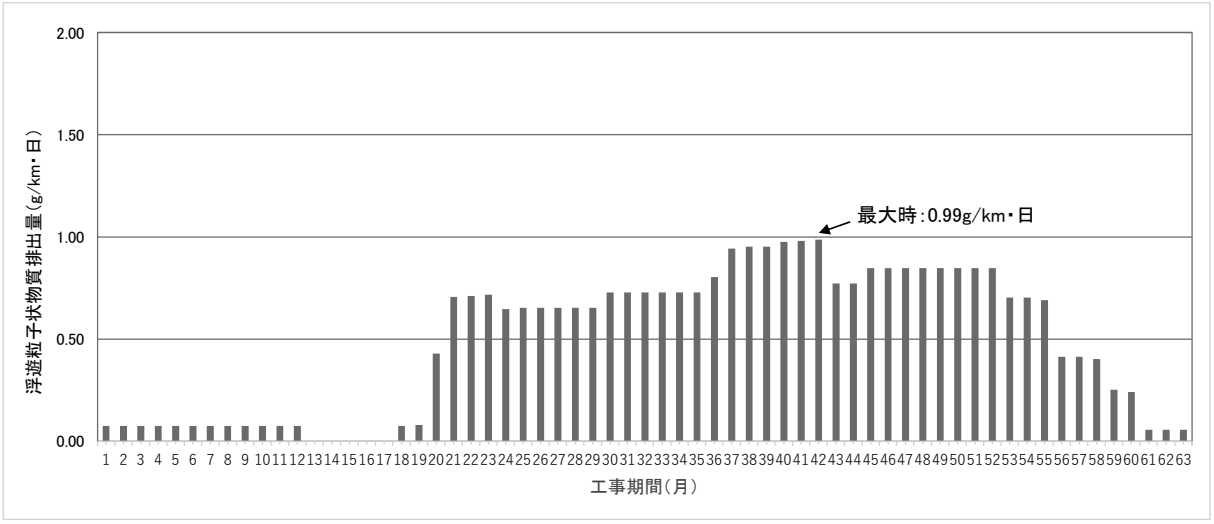

図 1-1-2(2)　資材等運搬車両等の走行による浮遊粒子状物質排出量（1 時間値予測）

（２）騒音、振動

騒音・振動の予測時期は、資材等運搬車両等の走行が最大となる時期とした。資材等運搬車両等の月別ピーク日台数と、走行が最大となる時期は図 1-1-3 に示すとおりである。

予測時期の設定にあたっては、月別ピーク日台数に基づき想定した資材等運搬車両等のうち、大型車の台数が最も多くなり、影響が最大となる時期を予測時期とし、工事開始後 42ヵ月目とした。

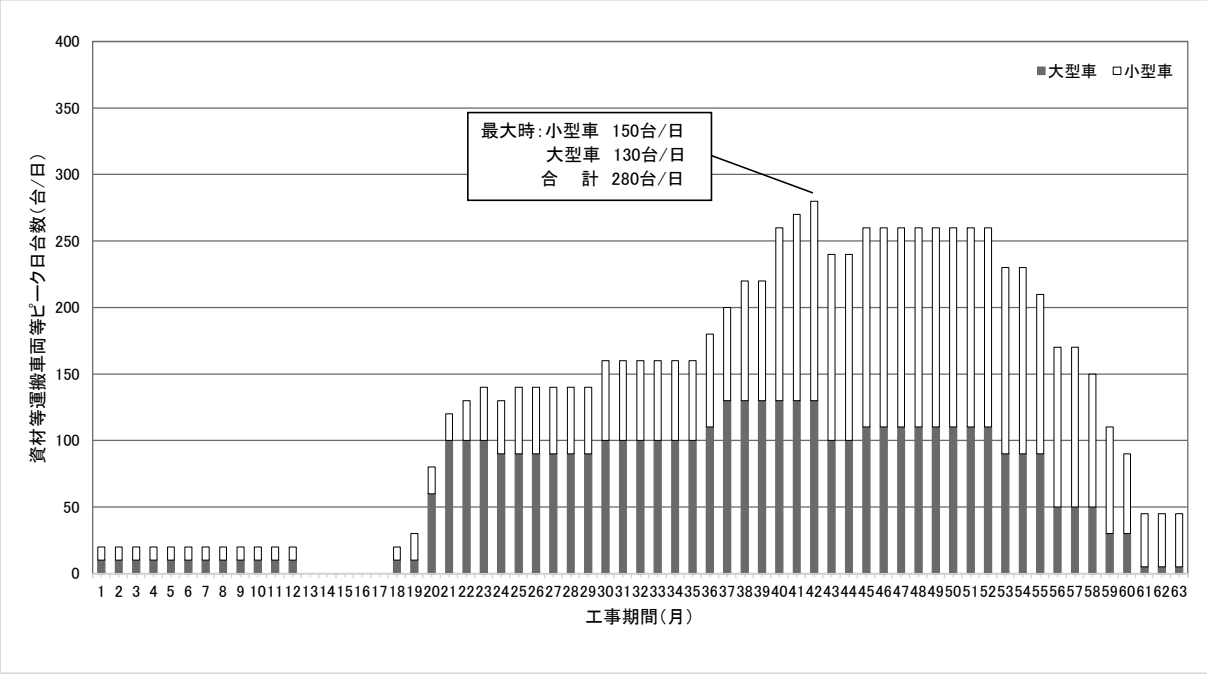

図 1-1-3　資材等運搬車両等の月別ピーク日台数

２）建設機械の稼働による予測時期の設定

（１）大気質

① 年平均値

年平均値の予測時期は、建設機械の稼働に伴う大気質への影響が最大となる１年間とした。工事期間中の建設機械の稼働による窒素酸化物及び浮遊粒子状物質の排出量と、影響が最大となる１年間は、図 1-1-4(1)、(2)に示すとおりである。

予測時期の設定にあたっては、建設機械の月別月間台数に基づき想定した、建設機械の稼働に伴い発生する窒素酸化物及び浮遊粒子状物質の排出量（建設機械の種類別の排出量を考慮した１年間の合計）が最大となり、大気質への影響が最大となる１年間を予測時期とし、工事開始後 37 ヵ月目～48 ヵ月目の１年間とした。

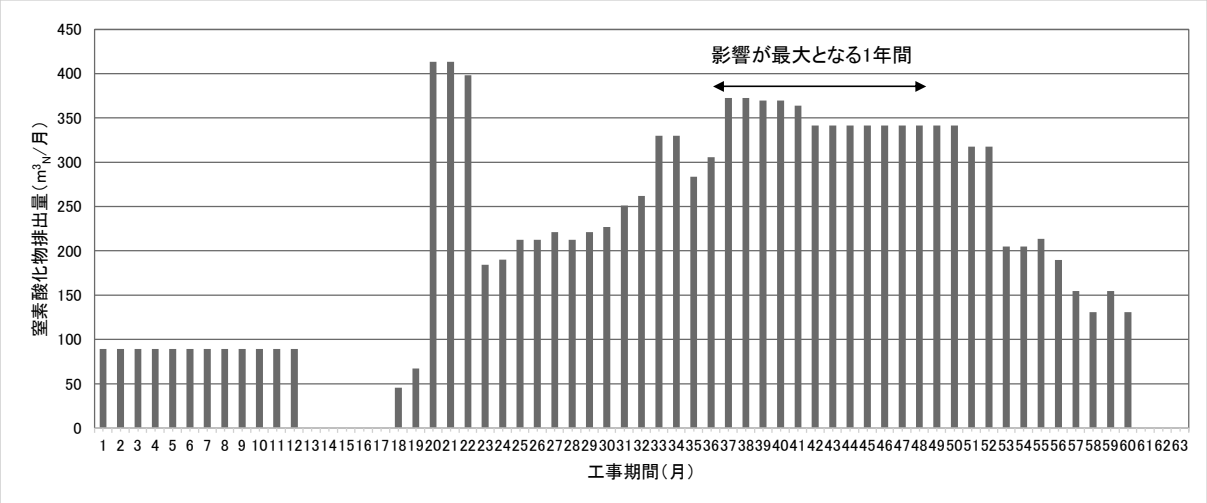

図 1-1-4(1)　建設機械の稼働による窒素酸化物排出量（年平均値予測）

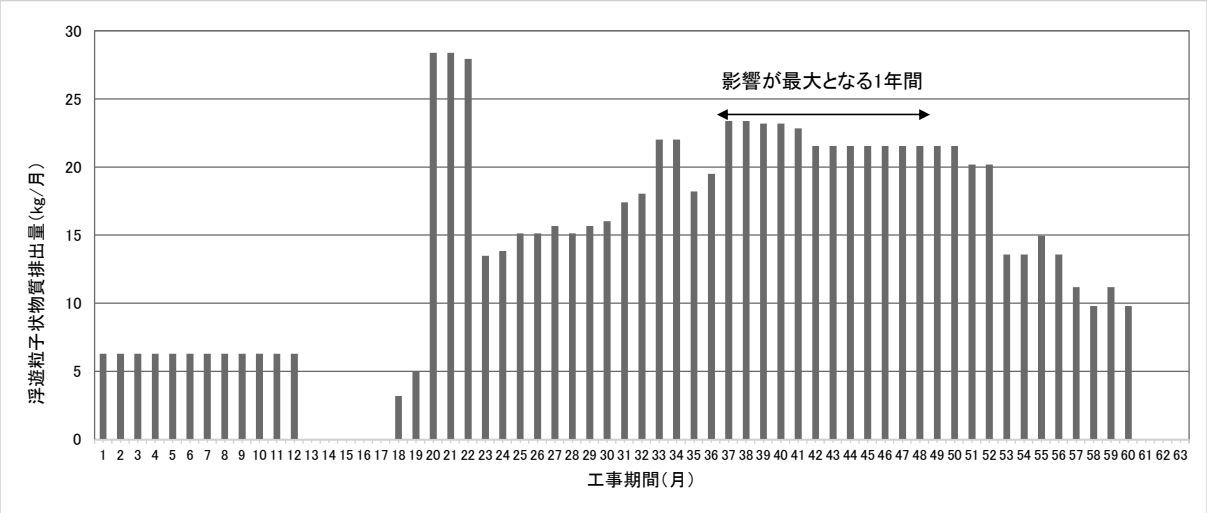

図 1-1-4(2)　建設機械の稼働による浮遊粒子状物質排出量（年平均値予測）

② 1時間値

1時間値の予測時期は、建設機械の稼働に伴う大気質への影響が最大となる時期とした。工事期間中の建設機械の稼働による窒素酸化物及び浮遊粒子状物質の排出量と、影響が最大となる時期は、図 1-1-5(1)、(2)に示すとおりである。

予測時期の設定にあたっては、建設機械の月別ピーク日台数に基づき想定した、建設機械の稼働に伴い発生する窒素酸化物及び浮遊粒子状物質の 1 日の排出量（建設機械の種類別の排出量を考慮）が最大となり、大気質への影響が最大となる時期を予測時期とし、工事開始後 20、21 ヵ月目とした。

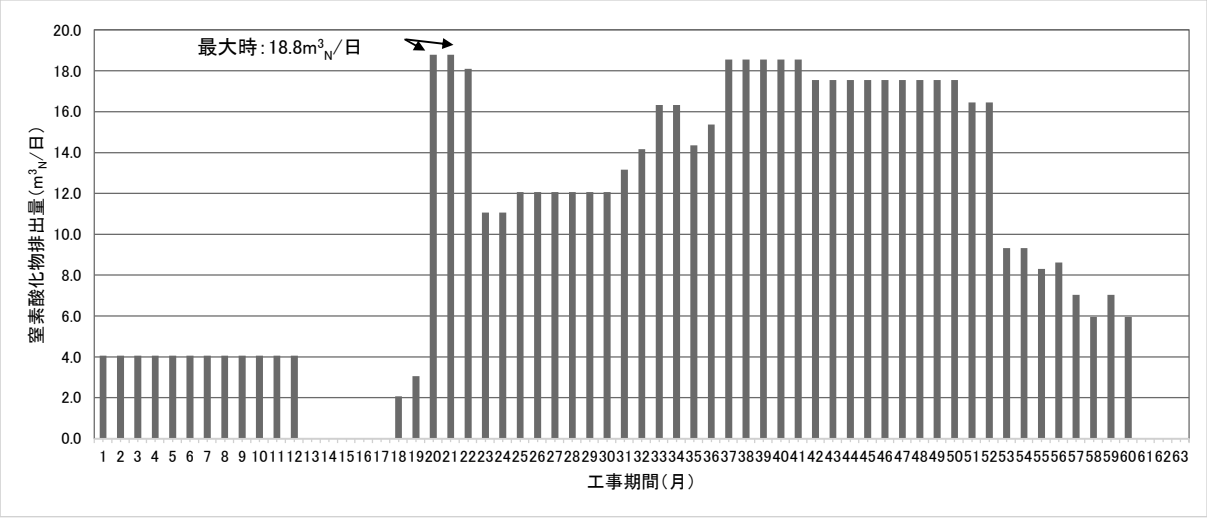

図 1-1-5(1)　建設機械の稼働による窒素酸化物排出量（1 時間値予測）

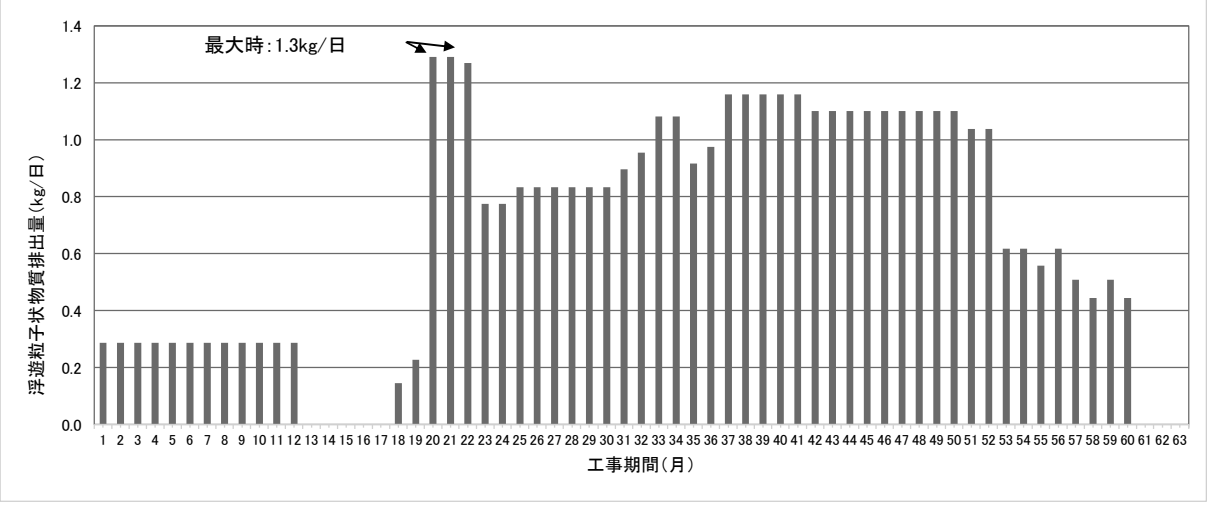

図 1-1-5(2)　建設機械の稼働による浮遊粒子状物質排出量（1 時間値予測）

（２）騒音、振動

騒音・振動の予測時期は、建設機械の稼働に伴う影響が最大となる時期とした。建設機械の稼働による騒音パワーレベル合成値及び振動レベルの合成値と、影響が最大となる時期は、図 1-1-6(1)、(2)に示すとおりである。

予測時期の設定にあたっては、建設機械の月別ピーク日台数に基づき想定した、建設機械の稼働による騒音パワーレベル合成値及び振動レベルの合成値が最大となり、影響が最大となる時期を予測時期とし、騒音、振動ともに工事開始後 22 ヵ月目とした。

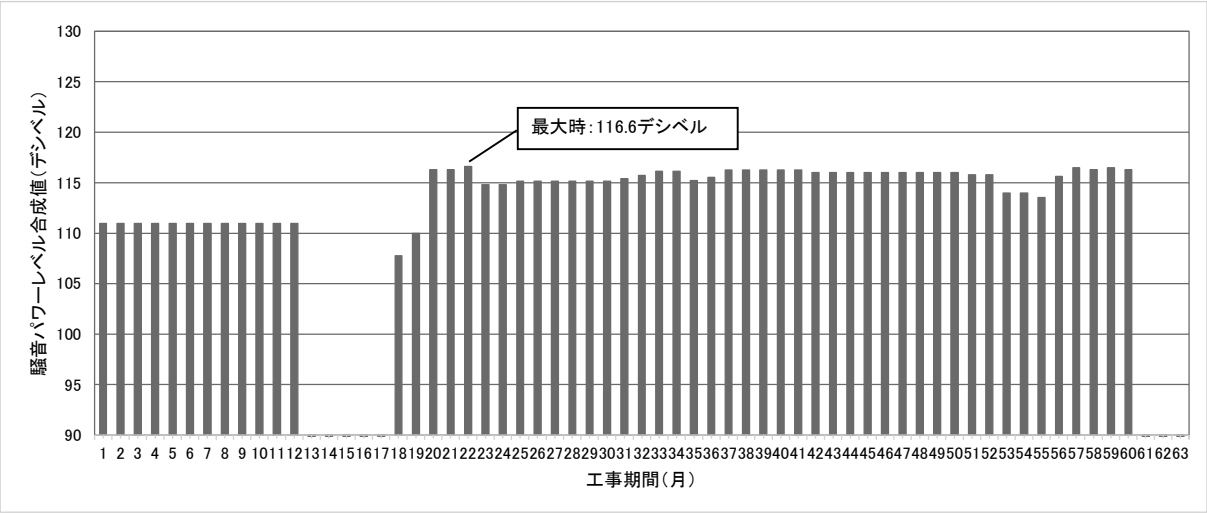

図 1-1-6(1)　建設機械の稼働による騒音パワーレベル合成値

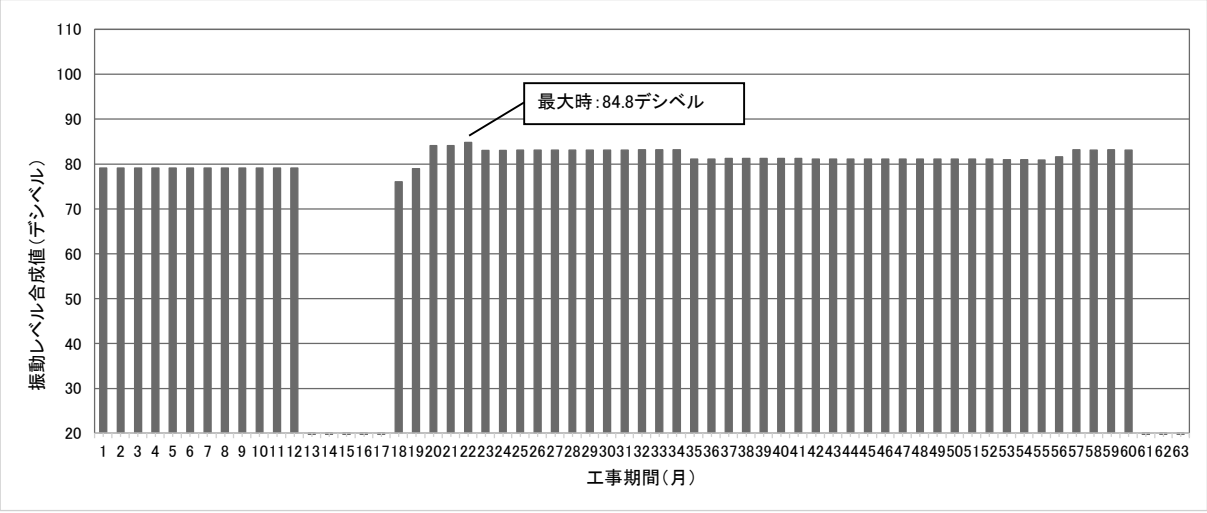

図 1-1-6(2)　建設機械の稼働による振動レベル合成値

２　大気質関連

資料２－１　大気質調査結果

１）通年調査結果

通年調査結果を表 2-1-1～表 2-1-5 に示す。

表 2-1-1(1)　二酸化硫黄調査結果（1 月）

大気質観測データ
調査期間　：　2023年1月1日(日)～1月31日(火)
調査地点　：　対象事業実施区域

二酸化硫黄（ＳＯ2）　　単位：ppm

日＼時	1時	2時	3時	4時	5時	6時	7時	8時	9時	10時	11時	12時	13時	14時	15時	16時	17時	18時	19時	20時	21時	22時	23時	24時	平均値	最高値	最低値	有効時間
1月1日（日）	0.000	0.000	0.000	0.000	0.000	0.000	0.000	0.000	0.000	0.000	0.000	0.000	0.000	0.000	0.000	0.000	0.000	0.000	0.000	0.000	0.000	0.000	0.000	0.000	0.000	0.000	0.000	24
2日（月）	0.001	0.001	0.000	0.000	0.000	0.000	0.000	0.000	0.001	0.001	0.001	0.000	0.000	0.000	0.000	0.000	0.000	0.000	0.000	0.000	0.000	0.000	0.000	0.000	0.000	0.001	0.000	24
3日（火）	0.000	0.000	0.000	0.000	0.000	0.000	0.000	0.000	0.000	0.000	0.001	0.000	0.000	0.000	0.000	0.000	0.000	0.000	0.000	0.000	0.000	0.000	0.000	0.000	0.000	0.001	0.000	24
4日（水）	0.000	0.000	0.000	0.000	0.000	0.000	0.000	0.000	0.000	0.000	0.000	0.000	0.000	0.000	0.000	0.000	0.000	0.000	0.000	0.000	0.000	0.000	0.000	0.000	0.000	0.000	0.000	24
5日（木）	0.000	0.000	0.000	0.000	0.000	0.000	0.000	0.000	0.000	0.000	0.000	0.000	0.000	0.000	0.000	0.000	0.000	0.000	0.000	0.000	0.000	0.000	0.000	0.000	0.000	0.000	0.000	24
6日（金）	0.000	0.000	0.000	0.000	0.000	0.000	0.000	0.000	0.000	0.000	0.001	0.002	0.001	0.001	0.000	0.000	0.000	0.000	0.000	0.001	0.000	0.000	0.000	0.000	0.000	0.002	0.000	24
7日（土）	0.000	0.000	0.000	0.000	0.000	0.000	0.000	0.000	0.000	0.000	0.000	0.001	0.001	0.001	0.000	0.001	0.001	0.000	0.000	0.001	0.000	0.000	0.000	0.000	0.000	0.001	0.000	24
8日（日）	0.000	0.000	0.000	0.000	0.000	0.000	0.000	0.000	0.000	0.000	0.001	0.001	0.001	0.000	0.000	0.000	0.000	0.000	0.000	0.001	0.000	0.000	0.000	0.000	0.000	0.001	0.000	24
9日（月）	0.000	0.000	0.000	0.000	0.000	0.000	0.000	0.000	0.000	0.000	0.000	0.002	0.001	0.001	0.000	0.000	0.000	0.000	0.000	0.000	0.001	0.000	0.000	0.000	0.000	0.002	0.000	24
10日（火）	0.000	0.001	0.000	0.000	0.000	0.000	0.000	0.000	0.000	0.000	0.000	0.000	0.000	0.000	0.000	0.000	0.000	0.000	0.000	0.000	0.000	0.000	0.000	0.000	0.000	0.001	0.000	24
11日（水）	0.000	0.000	0.000	0.000	0.000	0.000	0.000	0.000	0.000	0.000	0.000	0.001	0.003	0.002	0.000	0.001	0.003	0.004	0.001	0.000	0.000	0.000	0.000	0.000	0.001	0.004	0.000	24
12日（木）	0.000	0.000	0.000	0.000	0.000	0.000	0.000	0.000	0.000	0.001	0.001	0.001	0.001	0.002	0.000	0.003	0.002	0.001	0.000	0.000	0.000	0.000	0.000	0.000	0.001	0.003	0.000	24
13日（金）	0.000	0.000	0.000	0.000	0.000	0.000	0.000	0.000	0.000	0.001	0.001	0.002	0.002	0.002	0.000	0.001	0.002	0.001	0.000	0.000	0.000	0.000	0.000	0.000	0.001	0.002	0.000	24
14日（土）	0.000	0.000	0.000	0.000	0.000	0.000	0.000	0.000	0.000	0.000	0.000	0.000	0.000	0.000	0.000	0.000	0.000	0.000	0.000	0.000	0.000	0.000	0.000	0.000	0.000	0.000	0.000	24
15日（日）	0.000	0.000	0.000	0.000	0.000	0.000	0.000	0.000	0.000	0.000	0.000	0.000	0.000	0.000	0.000	0.000	0.000	0.000	0.000	0.000	0.000	0.000	0.000	0.000	0.000	0.000	0.000	24
16日（月）	0.000	0.000	0.000	0.000	0.000	0.000	0.000	0.000	0.000	0.000	0.001	—	—	—	0.000	0.000	0.000	0.000	0.000	0.000	0.000	0.000	0.000	0.000	0.000	0.001	0.000	21
17日（火）	0.000	0.000	0.000	0.000	0.000	0.000	0.000	0.000	0.000	0.000	0.000	0.000	0.000	0.000	0.000	0.001	0.001	0.001	0.000	0.000	0.000	0.000	0.000	0.000	0.000	0.001	0.000	24
18日（水）	0.000	0.000	0.000	0.000	0.001	0.001	0.001	0.001	0.001	0.001	0.001	0.001	0.001	0.001	0.000	0.000	0.000	0.001	0.000	0.000	0.001	0.000	0.000	0.000	0.001	0.001	0.000	24
19日（木）	0.000	0.000	0.000	0.000	0.000	0.000	0.000	0.000	0.000	0.001	0.000	0.001	0.001	0.001	0.000	0.000	0.001	0.000	0.000	0.000	0.000	0.000	0.000	0.000	0.000	0.001	0.000	24
20日（金）	0.000	0.000	0.000	0.000	0.000	0.000	0.000	0.000	0.000	0.001	0.000	0.001	0.001	0.001	0.000	0.001	0.001	0.001	0.000	0.000	0.000	0.000	0.001	0.000	0.000	0.001	0.000	24
21日（土）	0.001	0.000	0.000	0.001	0.000	0.000	0.000	0.000	0.000	0.000	0.000	0.000	0.000	0.000	0.000	0.000	0.000	0.000	0.000	0.000	0.000	0.000	0.000	0.000	0.000	0.001	0.000	24
22日（日）	0.000	0.000	0.000	0.000	0.000	0.000	0.000	0.000	0.000	0.000	0.000	0.000	0.000	0.000	0.000	0.000	0.000	0.000	0.000	0.000	0.000	0.000	0.000	0.000	0.000	0.001	0.000	24
23日（月）	0.000	0.000	0.000	0.000	0.000	0.000	0.000	0.000	0.000	0.000	0.000	0.000	0.000	0.000	0.000	0.000	0.000	0.001	0.001	0.000	0.000	0.000	0.000	0.000	0.000	0.004	0.000	24
24日（火）	0.000	0.000	0.000	0.000	0.000	0.000	0.000	0.000	0.001	0.001	0.001	0.001	0.001	0.000	0.000	0.000	0.000	0.000	0.000	0.000	0.000	0.000	0.000	0.000	0.000	0.001	0.000	24
25日（水）	0.000	0.000	0.001	0.000	0.001	0.000	0.001	0.001	0.001	0.001	0.001	0.000	0.000	0.000	0.000	0.000	0.000	0.000	0.000	0.000	0.000	0.001	0.001	0.001	0.001	0.001	0.000	24
26日（木）	0.000	0.000	0.000	0.000	0.000	0.000	0.000	0.000	0.001	0.001	0.001	0.001	0.001	0.001	0.000	0.000	0.000	0.000	0.000	0.001	0.001	0.000	0.001	0.001	0.001	0.001	0.000	24
27日（金）	0.001	0.000	0.000	0.000	0.001	0.000	0.000	0.000	0.001	0.000	0.000	0.000	0.000	0.000	0.000	0.000	0.000	0.000	0.000	0.000	0.000	0.000	0.000	0.000	0.000	0.001	0.000	24
28日（土）	0.000	0.001	0.001	0.001	0.000	0.000	0.000	0.000	0.001	0.000	0.000	0.000	0.000	0.001	0.000	0.000	0.000	0.000	0.001	0.000	0.001	0.000	0.001	0.000	0.001	0.001	0.000	24
29日（日）	0.001	0.001	0.001	0.001	0.001	0.001	0.001	0.000	0.000	0.001	0.001	0.001	0.001	0.000	0.000	0.000	0.000	0.000	0.001	0.001	0.002	0.002	0.002	0.002	0.002	0.002	0.000	24
30日（月）	0.002	0.001	0.001	0.001	0.002	0.001	0.001	0.001	0.001	0.001	0.001	0.001	0.001	0.000	0.000	0.000	0.001	0.002	0.001	0.001	0.001	0.000	0.001	0.000	0.001	0.002	0.000	24
31日（火）	0.001	0.001	0.000	0.000	0.000	0.001	0.001	0.001	0.001	0.001	0.000	0.000	0.000	0.000	0.000	0.001	0.000	0.001	0.000	0.001	0.000	0.000	0.000	0.000	0.000	0.001	0.000	24
平均値	0.000	0.000	0.000	0.000	0.000	0.000	0.000	0.000	0.000	0.000	0.000	0.001	0.001	0.001	0.000	0.000	0.001	0.000	0.000	0.000	0.000	0.000	0.000	0.000	0.000			
最高値	0.002	0.001	0.001	0.001	0.002	0.001	0.001	0.001	0.001	0.001	0.001	0.002	0.003	0.002	0.000	0.001	0.003	0.004	0.001	0.001	0.002	0.002	0.002	0.002	0.001	0.004		
最低値	0.000	0.000	0.000	0.000	0.000	0.000	0.000	0.000	0.000	0.000	0.000	0.000	0.000	0.000	0.000	0.000	0.000	0.000	0.000	0.000	0.000	0.000	0.000	0.000	0.000		0.000	
有効時間	31	31	31	31	31	31	31	31	31	31	31	30	30	30	31	31	31	31	31	31	31	31	31	31	31			741

注）－は欠測を示す。

表 2-1-1(2)　二酸化硫黄調査結果（2 月）

大気質観測データ
調査期間　：　2023年2月1日（水）～2月28日（火）
調査地点　：　対象事業実施区域

二酸化硫黄（ＳＯ2）　　単位：ppm

日＼時	１時	２時	３時	４時	５時	６時	７時	８時	９時	１０時	１１時	１２時	１３時	１４時	１５時	１６時	１７時	１８時	１９時	２０時	２１時	２２時	２３時	２４時	平均値	最高値	最低値	有効時間
2月1日（水）	0.000	0.000	0.000	0.000	0.000	0.001	0.000	0.001	0.001	0.001	0.001	0.001	0.001	0.001	0.001	0.001	0.002	0.001	0.001	0.001	0.001	0.000	0.001	0.000	0.001	0.002	0.000	24
2日（木）	0.000	0.002	0.001	0.001	0.001	0.001	0.001	0.000	0.001	0.000	0.000	0.000	0.000	0.000	0.000	0.000	0.001	0.001	0.001	0.001	0.001	0.001	0.001	0.000	0.001	0.002	0.000	24
3日（金）	0.000	0.000	0.001	0.000	0.001	0.000	0.001	0.001	0.001	0.001	0.001	—	—	0.001	0.001	0.001	0.002	0.002	0.001	0.001	0.001	0.001	0.001	0.001	0.001	0.002	0.000	22
4日（土）	0.001	0.001	0.001	0.001	0.001	0.001	0.001	0.001	0.001	0.001	0.002	0.002	0.001	0.002	0.002	0.002	0.002	0.002	0.001	0.001	0.001	0.001	0.002	0.002	0.001	0.002	0.001	24
5日（日）	0.001	0.001	0.001	0.002	0.001	0.001	0.001	0.001	0.001	0.001	0.001	0.001	0.001	0.002	0.001	0.001	0.002	0.002	0.001	0.000	0.001	0.001	0.001	0.001	0.001	0.002	0.000	24
6日（月）	0.001	0.001	0.001	0.001	0.001	0.001	0.001	0.001	0.001	0.001	0.001	0.001	0.001	0.002	0.003	0.002	0.002	0.001	0.001	0.001	0.001	0.001	0.001	0.001	0.001	0.003	0.001	24
7日（火）	0.001	0.001	0.001	0.001	0.001	0.001	0.001	0.001	0.001	0.002	0.002	0.002	0.002	0.002	0.002	0.002	0.002	0.001	0.001	0.002	0.001	0.001	0.001	0.001	0.001	0.002	0.001	24
8日（木）	0.001	0.001	0.001	0.001	0.001	0.001	0.001	0.001	0.001	0.002	0.002	0.002	0.001	0.001	0.001	0.001	0.001	0.001	0.001	0.002	0.001	0.001	0.001	0.001	0.001	0.002	0.001	24
9日（木）	0.001	0.001	0.001	0.001	0.001	0.001	0.001	0.001	0.001	0.001	0.001	0.001	0.001	0.001	0.001	0.001	0.001	0.001	0.001	0.001	0.001	0.001	0.001	0.001	0.001	0.001	0.001	24
10日（金）	0.001	0.001	0.001	0.001	0.001	0.001	0.001	0.001	0.001	0.001	0.001	0.001	0.001	0.001	0.001	0.001	0.001	0.001	0.001	0.001	0.001	0.001	0.001	0.001	0.001	0.001	0.001	24
11日（土）	0.001	0.001	0.001	0.001	0.001	0.001	0.001	0.001	0.001	0.001	0.001	0.001	0.001	0.001	0.001	0.001	0.001	0.001	0.001	0.001	0.001	0.001	0.001	0.001	0.001	0.001	0.001	24
12日（日）	0.001	0.001	0.001	0.001	0.001	0.001	0.001	0.001	0.002	0.001	0.001	0.001	0.002	0.003	0.002	0.002	0.002	0.001	0.001	0.001	0.001	0.001	0.001	0.001	0.001	0.003	0.001	24
13日（月）	0.001	0.001	0.001	0.001	0.001	0.001	0.001	0.001	0.001	0.001	0.001	0.001	0.001	0.001	0.001	0.001	0.001	0.002	0.002	0.001	0.002	0.002	0.002	0.002	0.001	0.002	0.001	24
14日（火）	0.002	0.001	0.001	0.002	0.002	0.002	0.002	0.002	0.001	0.001	0.001	0.001	0.001	0.001	0.001	0.001	0.001	0.002	0.002	0.002	0.003	0.003	0.002	0.001	0.002	0.003	0.001	24
15日（水）	0.001	0.001	0.001	0.002	0.001	0.001	0.001	0.001	0.001	0.001	0.001	0.001	0.001	0.001	0.001	0.001	0.001	0.001	0.002	0.002	0.001	0.001	0.001	0.001	0.001	0.002	0.001	24
16日（木）	0.001	0.001	0.001	0.001	0.001	0.001	0.001	0.001	0.002	0.001	0.001	—	—	0.001	0.001	0.001	0.001	0.001	0.001	0.001	0.001	0.000	0.000	0.000	0.001	0.002	0.000	21
17日（金）	0.000	0.000	0.000	0.000	0.000	0.001	0.001	0.001	0.001	0.003	0.002	0.004	0.002	0.005	0.003	0.001	0.001	0.002	0.001	0.001	0.001	0.001	0.001	0.001	0.001	0.005	0.000	24
18日（土）	0.000	0.000	0.000	0.001	0.001	0.001	0.001	0.001	0.001	0.001	0.001	0.001	0.002	0.002	0.002	0.001	0.000	0.001	0.000	0.000	0.000	0.000	0.000	0.000	0.001	0.002	0.000	24
19日（日）	0.000	0.000	0.000	0.000	0.000	0.000	0.000	0.000	0.000	0.000	0.000	0.000	0.000	0.001	0.001	0.000	0.001	0.000	0.000	0.001	0.001	0.001	0.001	0.001	0.000	0.001	0.000	24
20日（月）	0.001	0.001	0.001	0.001	0.001	0.001	0.001	0.001	0.001	0.001	0.001	0.001	0.000	0.000	0.001	0.000	0.000	0.001	0.000	0.001	0.001	0.001	0.001	0.001	0.001	0.001	0.000	24
21日（火）	0.001	0.001	0.001	0.001	0.001	0.001	0.001	0.001	0.001	0.000	0.000	0.000	0.000	0.000	0.000	0.000	0.000	0.001	0.002	0.002	0.001	0.001	0.001	0.001	0.001	0.002	0.000	24
22日（水）	0.001	0.001	0.001	0.000	0.000	0.001	0.000	0.001	0.001	0.000	0.000	0.000	0.000	0.000	0.000	0.001	0.001	0.002	0.002	0.002	0.002	0.001	0.000	0.001	0.001	0.002	0.000	24
23日（木）	0.001	0.000	0.001	0.000	0.001	0.001	0.001	0.001	0.001	0.001	0.001	0.001	0.001	0.001	0.001	0.001	0.001	0.000	0.000	0.000	0.000	0.000	0.000	0.000	0.001	0.001	0.000	24
24日（金）	0.000	0.000	0.000	0.000	0.001	0.000	0.000	0.000	0.001	0.001	0.002	0.003	0.002	0.001	0.000	0.000	0.000	0.000	0.000	0.000	0.000	0.000	0.000	0.000	0.000	0.003	0.000	24
25日（土）	0.000	0.000	0.000	0.001	0.003	0.002	0.002	0.001	0.001	0.001	0.001	0.000	0.000	0.000	0.000	0.000	0.000	0.000	0.001	0.001	0.001	0.001	0.001	0.001	0.001	0.003	0.000	24
26日（日）	0.001	0.001	0.001	0.001	0.001	0.001	0.001	0.001	0.001	0.001	0.000	0.000	0.000	0.000	0.000	0.000	0.000	0.000	0.001	0.001	0.001	0.001	0.001	0.001	0.001	0.001	0.000	24
27日（月）	0.001	0.001	0.001	0.001	0.001	0.001	0.001	0.001	0.001	0.001	0.001	0.001	0.001	0.001	0.001	0.001	0.001	0.001	0.001	0.001	0.000	0.000	0.001	0.001	0.001	0.001	0.000	24
28日（火）	0.001	0.001	0.001	0.001	0.001	0.001	0.001	0.001	0.001	0.001	0.001	0.002	0.001	0.001	0.001	0.002	0.001	0.001	0.001	0.001	0.001	0.000	0.000	0.000	0.001	0.003	0.000	24
平均値	0.001	0.001	0.001	0.001	0.001	0.001	0.001	0.001	0.001	0.001	0.001	0.001	0.001	0.001	0.001	0.001	0.001	0.001	0.001	0.001	0.001	0.001	0.001	0.001	0.001			
最高値	0.002	0.002	0.002	0.002	0.003	0.002	0.002	0.002	0.002	0.003	0.002	0.004	0.002	0.005	0.003	0.002	0.002	0.002	0.002	0.002	0.003	0.003	0.002	0.002	0.002	0.005		
最低値	0.000	0.000	0.000	0.000	0.000	0.000	0.000	0.000	0.000	0.000	0.000	0.000	0.000	0.000	0.000	0.000	0.000	0.000	0.000	0.000	0.000	0.000	0.000	0.000	0.000		0.000	
有効時間	28	28	28	28	28	28	28	28	28	28	28	26	26	27	28	28	28	28	28	28	28	28	28	28				667

注）－は欠測を示す。

表 2-1-1(3)　二酸化硫黄調査結果（3 月）

大気質観測データ
調査期間　：　2023年3月1日(水)～3月31日(金)
調査地点　：　対象事業実施区域

二酸化硫黄（ＳＯ2）

単位：ppm

日＼時	1時	2時	3時	4時	5時	6時	7時	8時	9時	10時	11時	12時	13時	14時	15時	16時	17時	18時	19時	20時	21時	22時	23時	24時	平均値	最高値	最低値	有効時間
3月1日（水）	0.000	0.000	0.000	0.000	0.001	0.001	0.001	0.001	0.001	0.001	0.003	0.004	0.002	0.002	0.002	0.002	0.002	0.001	0.001	0.001	0.001	0.001	0.001	0.001	0.001	0.004	0.000	24
2日（木）	0.001	0.000	0.001	0.001	0.001	0.001	0.001	0.001	0.001	0.001	0.001	—	—	0.001	0.001	0.001	0.001	0.001	0.001	0.001	0.001	0.003	0.004	0.004	0.001	0.004	0.000	22
3日（金）	0.002	0.001	0.001	0.001	0.001	0.001	0.001	0.001	0.001	0.001	0.001	0.001	0.001	0.001	0.001	0.001	0.001	0.001	0.001	0.001	0.001	0.001	0.001	0.001	0.001	0.002	0.001	24
4日（土）	0.001	0.001	0.001	0.001	0.001	0.001	0.001	0.001	0.001	0.001	0.001	0.001	0.001	0.001	0.001	0.001	0.001	0.001	0.002	0.001	0.001	0.001	0.000	0.000	0.001	0.002	0.000	24
5日（日）	0.000	0.001	0.001	0.000	0.001	0.000	0.000	0.001	0.001	0.001	0.001	0.001	0.001	0.001	0.001	0.001	0.001	0.001	0.001	0.000	0.001	0.001	0.000	0.000	0.001	0.001	0.000	24
6日（月）	0.000	0.000	0.000	0.001	0.001	0.001	0.001	0.001	0.001	0.001	0.001	0.001	0.002	0.001	0.001	0.002	0.002	0.001	0.002	0.001	0.001	0.002	0.001	0.001	0.001	0.002	0.000	24
7日（火）	0.001	0.001	0.001	0.001	0.001	0.001	0.001	0.001	0.002	0.002	0.004	0.004	0.002	0.002	0.002	0.002	0.002	0.002	0.001	0.001	0.001	0.001	0.001	0.001	0.002	0.004	0.001	24
8日（水）	0.001	0.001	0.001	0.001	0.001	0.001	0.001	0.001	0.001	0.001	0.002	0.002	0.003	0.006	0.002	0.001	0.002	0.001	0.001	0.001	0.001	0.001	0.001	0.001	0.001	0.006	0.001	24
9日（木）	0.001	0.001	0.001	0.001	0.001	0.001	0.001	0.001	0.001	0.004	0.003	0.003	0.003	0.003	0.002	0.001	0.002	0.001	0.001	0.001	0.001	0.002	0.001	0.001	0.002	0.004	0.001	24
10日（金）	0.002	0.001	0.001	0.001	0.001	0.001	0.001	0.001	0.001	0.002	0.003	0.002	0.001	0.001	0.001	0.001	0.001	0.001	0.001	0.001	0.001	0.001	0.001	0.001	0.001	0.003	0.001	24
11日（土）	0.001	0.001	0.001	0.001	0.001	0.001	0.001	0.001	0.001	0.001	0.003	0.005	0.003	0.002	0.002	0.002	0.002	0.001	0.001	0.001	0.001	0.002	0.001	0.001	0.001	0.005	0.001	24
12日（日）	0.001	0.001	0.001	0.001	0.001	0.001	0.001	0.001	0.001	0.002	0.001	0.001	0.001	0.001	0.001	0.001	0.001	0.001	0.001	0.001	0.001	0.002	0.001	0.001	0.001	0.002	0.001	24
13日（月）	0.001	0.001	0.001	0.001	0.001	0.001	0.001	0.001	0.001	0.001	0.001	0.001	0.001	0.001	0.001	0.001	0.001	0.001	0.001	0.001	0.001	0.002	0.002	0.002	0.001	0.002	0.001	24
14日（火）	0.003	0.001	0.001	0.001	0.001	0.001	0.001	0.001	0.001	0.001	0.001	—	—	—	0.002	0.004	0.004	0.004	0.001	0.001	0.001	0.001	0.001	0.001	0.001	0.004	0.001	21
15日（水）	0.001	0.000	0.000	0.000	0.001	0.001	0.001	0.001	0.001	0.001	0.001	0.001	0.001	0.001	0.001	0.001	0.001	0.001	0.001	0.001	0.001	0.001	0.001	0.001	0.001	0.001	0.000	24
16日（木）	0.000	0.000	0.000	0.001	0.000	0.001	0.001	0.001	0.001	0.002	0.002	0.002	0.002	0.002	0.002	0.001	0.001	0.001	0.001	0.001	0.001	0.001	0.001	0.001	0.001	0.002	0.000	24
17日（金）	0.001	0.000	0.000	0.000	0.001	0.000	0.001	0.001	0.001	0.001	0.001	0.001	0.001	0.002	0.002	0.002	0.002	0.002	0.001	0.002	0.001	0.001	0.001	0.001	0.001	0.002	0.000	24
18日（土）	0.001	0.001	0.001	0.000	0.000	0.000	0.000	0.000	0.000	0.000	0.000	0.000	0.001	0.001	0.001	0.001	0.001	0.001	0.001	0.001	0.001	0.001	0.001	0.001	0.001	0.001	0.000	24
19日（日）	0.001	0.001	0.001	0.001	0.001	0.001	0.001	0.001	0.001	0.001	0.001	0.001	0.001	0.001	0.001	0.002	0.002	0.001	0.001	0.001	0.001	0.001	0.001	0.001	0.001	0.002	0.001	24
20日（月）	0.001	0.001	0.001	0.001	0.001	0.001	0.001	0.001	0.001	0.001	0.002	0.003	0.002	0.001	0.001	0.001	0.001	0.001	0.001	0.001	0.001	0.001	0.001	0.001	0.001	0.003	0.001	24
21日（火）	0.001	0.001	0.001	0.001	0.001	0.001	0.001	0.001	0.001	0.001	0.002	0.002	0.002	0.001	0.002	0.001	0.002	0.001	0.001	0.001	0.001	0.001	0.001	0.001	0.001	0.002	0.001	24
22日（水）	0.001	0.001	0.001	0.001	0.001	0.001	0.001	0.001	0.001	0.001	0.001	0.002	0.001	0.001	0.001	0.001	0.001	0.001	0.001	0.001	0.001	0.001	0.002	0.001	0.001	0.002	0.001	24
23日（木）	0.001	0.001	0.001	0.001	0.003	0.005	0.006	0.005	0.005	0.004	0.004	0.004	0.003	0.002	0.001	0.001	0.001	0.001	0.001	0.001	0.001	0.001	0.001	0.001	0.001	0.002	0.001	24
24日（金）	0.001	0.001	0.001	0.001	0.001	0.001	0.001	0.001	0.001	0.002	0.002	0.001	0.002	0.002	0.001	0.001	0.001	0.001	0.001	0.001	0.001	0.001	0.001	0.002	0.002	0.001	0.001	24
25日（土）	0.001	0.001	0.001	0.001	0.001	0.001	0.001	0.001	0.001	0.001	0.001	0.001	0.001	0.001	0.001	0.001	0.001	0.001	0.001	0.001	0.001	0.001	0.001	0.001	0.001	0.001	0.001	24
26日（日）	0.001	0.001	0.001	0.001	0.001	0.001	0.001	0.001	0.001	0.001	0.001	0.001	0.001	0.001	0.001	0.001	0.001	0.001	0.001	0.001	0.001	0.001	0.001	0.001	0.001	0.001	0.001	24
27日（月）	0.001	0.001	0.002	0.002	0.003	0.002	0.001	0.001	0.001	0.001	0.001	0.001	0.001	0.001	0.002	0.001	0.001	0.001	0.002	0.002	0.001	0.001	0.001	0.001	0.001	0.003	0.001	24
28日（火）	0.001	0.001	0.001	0.001	0.001	0.001	0.001	0.001	0.001	0.001	0.001	0.003	0.003	0.002	0.002	0.002	0.002	0.001	0.001	0.001	0.001	0.001	0.001	0.001	0.001	0.003	0.001	24
29日（水）	0.001	0.001	0.001	0.001	0.001	0.001	0.001	0.001	0.002	0.002	0.001	0.002	0.002	0.001	0.002	0.002	0.002	0.001	0.001	0.001	0.001	0.002	0.001	0.001	0.001	0.002	0.001	24
30日（木）	0.001	0.001	0.001	0.001	0.001	0.001	0.001	0.001	0.002	0.002	0.001	0.002	0.002	0.001	0.002	0.001	0.002	0.001	0.001	0.001	0.001	0.001	0.001	0.001	0.001	0.002	0.001	24
31日（金）	0.001	0.001	0.001	0.001	0.001	0.001	0.001	0.001	0.001	0.001	0.001	0.001	0.001	0.001	0.001	0.001	0.003	0.001	0.001	0.001	0.001	0.001	0.001	0.001	0.001	0.006	0.001	24
平均値	0.001	0.001	0.001	0.001	0.001	0.001	0.001	0.001	0.001	0.001	0.002	0.002	0.002	0.002	0.002	0.001	0.002	0.001	0.001	0.001	0.001	0.001	0.001	0.001	0.001	0.001		
最高値	0.003	0.001	0.002	0.002	0.003	0.005	0.006	0.005	0.005	0.004	0.004	0.005	0.003	0.006	0.006	0.004	0.004	0.004	0.002	0.002	0.002	0.003	0.004	0.002	0.004	0.006		
最低値	0.000	0.000	0.000	0.000	0.000	0.000	0.000	0.000	0.000	0.000	0.000	0.000	0.001	0.001	0.000	0.000	0.001	0.001	0.001	0.000	0.001	0.000	0.000	0.000	0.000	0.001		
有効時間	31	31	31	31	31	31	31	31	31	31	31	29	29	30	31	31	31	31	31	31	31	31	31	31	31			739

注）－は欠測を示す。

表 2-1-1(4)　二酸化硫黄調査結果（4 月）

大気質観測データ
調査期間　：　2023年4月1日(土)～4月30日(日)
調査地点　：　対象事業実施区域

二酸化硫黄（ＳＯ2）　　単位：ppm

日＼時	1時	2時	3時	4時	5時	6時	7時	8時	9時	10時	11時	12時	13時	14時	15時	16時	17時	18時	19時	20時	21時	22時	23時	24時	平均値	最高値	最低値	有効時間
4月1日（土）	0.001	0.001	0.001	0.001	0.001	0.001	0.001	0.001	0.001	0.002	0.002	0.002	0.002	0.001	0.001	0.001	0.001	0.001	0.001	0.001	0.001	0.002	0.001	0.001	0.001	0.002	0.001	24
2日（日）	0.001	0.001	0.001	0.001	0.001	0.001	0.001	0.001	0.001	0.002	0.002	0.002	0.002	0.002	0.002	0.002	0.001	0.001	0.001	0.001	0.001	0.002	0.002	0.001	0.001	0.002	0.001	24
3日（月）	0.001	0.001	0.001	0.001	0.001	0.001	0.001	0.001	0.001	0.002	0.002	0.002	0.002	0.002	0.001	0.001	0.001	0.001	0.001	0.001	0.001	0.001	0.001	0.001	0.001	0.002	0.001	24
4日（火）	0.001	0.001	0.001	0.001	0.001	0.001	0.001	0.001	0.001	0.002	0.002	0.001	0.001	0.001	0.001	0.001	0.001	0.001	0.001	0.001	0.001	0.001	0.001	0.001	0.001	0.002	0.001	24
5日（水）	0.001	0.001	0.001	0.001	0.001	0.001	0.001	0.001	0.001	0.001	0.001	0.001	0.001	0.001	0.001	0.001	0.001	0.001	0.002	0.001	0.001	0.001	0.001	0.002	0.001	0.002	0.001	24
6日（木）	0.002	0.001	0.001	0.001	0.001	0.001	0.001	0.001	0.001	0.001	0.001	0.001	0.001	0.001	0.001	0.001	0.001	0.001	0.001	0.001	0.001	0.001	0.001	0.001	0.001	0.002	0.001	24
7日（金）	0.001	0.001	0.002	0.002	0.002	0.002	0.001	0.001	0.001	0.001	—	—	0.000	0.000	0.000	0.000	0.000	0.000	0.000	0.000	0.000	0.000	0.000	0.000	0.001	0.002	0.000	22
8日（土）	0.000	0.000	0.001	0.000	0.000	0.000	0.000	0.001	0.001	0.000	0.000	0.000	0.000	0.000	0.000	0.000	0.000	0.000	0.000	0.000	0.000	0.000	0.000	0.000	0.000	0.001	0.000	24
9日（日）	0.000	0.000	0.000	0.000	0.000	0.000	0.000	0.000	0.001	0.001	0.001	0.001	0.001	0.001	0.001	0.001	0.001	0.001	0.000	0.000	0.000	0.000	0.000	0.000	0.000	0.001	0.000	24
10日（月）	0.000	0.000	0.000	0.000	0.000	0.000	0.000	0.000	0.001	0.001	0.001	0.001	0.001	0.000	0.000	0.001	0.000	0.000	0.000	0.000	0.000	0.000	0.000	0.000	0.000	0.001	0.000	24
11日（火）	0.000	0.000	0.000	0.000	0.000	0.000	0.000	0.000	0.000	0.001	0.001	0.001	0.000	0.000	0.000	0.000	0.000	0.000	0.000	0.000	0.000	0.000	0.000	0.000	0.000	0.001	0.000	24
12日（水）	0.000	0.000	0.000	0.000	0.000	0.000	0.000	0.000	0.000	0.000	0.000	0.000	0.000	0.000	0.000	0.000	0.000	0.000	0.002	0.002	0.001	0.000	0.000	0.000	0.000	0.002	0.000	24
13日（木）	0.000	0.000	0.000	0.001	0.002	0.001	0.001	0.001	0.001	0.000	0.000	0.000	0.000	0.000	0.000	0.001	0.001	0.001	0.000	0.000	0.000	0.000	0.000	0.000	0.000	0.002	0.000	24
14日（金）	0.000	0.000	0.000	0.000	0.000	0.000	0.000	0.001	0.001	0.001	0.001	0.000	0.000	0.000	0.000	0.000	0.000	0.000	0.000	0.000	0.000	0.000	0.000	0.000	0.000	0.001	0.000	24
15日（土）	0.000	0.000	0.000	0.000	0.000	0.000	0.000	0.000	0.000	0.000	0.000	0.000	0.000	0.000	0.000	0.000	0.000	0.000	0.000	0.000	0.000	0.000	0.000	0.000	0.000	0.000	0.000	24
16日（日）	0.000	0.000	0.000	0.000	0.000	0.000	0.000	0.001	0.002	0.001	0.001	0.000	0.000	0.000	0.000	0.001	0.001	0.001	0.000	0.000	0.000	0.000	0.000	0.000	0.001	0.002	0.000	24
17日（月）	0.000	0.000	0.000	0.000	0.000	0.001	0.002	0.001	0.001	0.001	0.000	0.000	0.000	0.000	0.000	0.000	0.000	0.000	0.000	0.000	0.000	0.001	0.000	0.000	0.000	0.002	0.000	24
18日（火）	0.000	0.000	0.000	0.000	0.000	0.000	0.000	0.001	0.001	0.001	0.001	—	—	0.001	0.001	0.001	0.001	0.001	0.001	0.001	0.001	0.000	0.000	0.000	0.001	0.001	0.000	22
19日（水）	0.000	0.000	0.000	0.000	0.000	0.000	0.000	0.001	0.001	0.001	0.001	0.001	0.001	0.002	0.004	0.004	0.003	0.001	0.001	0.001	0.001	0.001	0.001	0.001	0.001	0.004	0.000	24
20日（木）	0.001	0.001	0.001	0.001	0.001	0.001	0.001	0.001	0.001	0.002	0.002	0.002	0.002	0.002	0.001	0.001	0.001	0.001	0.001	0.001	0.001	0.001	0.001	0.000	0.001	0.003	0.000	24
21日（金）	0.000	0.000	0.000	0.000	0.000	0.000	0.001	0.001	0.001	0.001	0.002	0.003	0.003	0.001	0.001	0.001	0.001	0.001	0.001	0.001	0.001	0.001	0.001	0.001	0.001	0.003	0.000	24
22日（土）	0.001	0.001	0.001	0.001	0.001	0.001	0.001	0.001	0.001	0.001	0.001	0.001	0.001	0.002	0.002	0.001	0.001	0.001	0.001	0.001	0.001	0.001	0.001	0.001	0.001	0.002	0.001	24
23日（日）	0.001	0.001	0.001	0.001	0.001	0.001	0.001	0.001	0.001	0.001	0.001	0.001	0.001	0.001	0.002	0.002	0.001	0.001	0.001	0.001	0.001	0.002	0.001	0.001	0.001	0.002	0.001	24
24日（月）	0.001	0.001	0.001	0.001	0.001	0.001	0.001	0.001	0.001	0.001	0.001	0.001	0.002	0.002	0.001	0.001	0.001	0.001	0.001	0.001	0.001	0.001	0.001	0.001	0.001	0.002	0.001	24
25日（火）	0.001	0.001	0.001	0.001	0.001	0.001	0.001	0.001	0.001	0.001	0.001	0.002	0.004	0.006	0.005	0.003	0.003	0.003	0.004	0.003	0.004	0.004	0.004	0.002	0.002	0.006	0.001	24
26日（水）	0.001	0.001	0.001	0.001	0.002	0.001	0.001	0.001	0.001	0.001	0.001	0.001	0.001	0.001	0.001	0.001	0.001	0.001	0.001	0.001	0.002	0.001	0.001	0.001	0.001	0.002	0.001	24
27日（木）	0.001	0.002	0.002	0.001	0.003	0.002	0.003	0.002	0.001	0.001	0.001	0.001	0.001	0.001	0.001	0.002	0.002	0.002	0.001	0.001	0.001	0.001	0.001	0.001	0.001	0.003	0.001	24
28日（金）	0.001	0.001	0.001	0.001	0.001	0.001	0.001	0.001	0.001	0.001	0.001	0.001	0.001	0.001	0.001	0.001	0.001	0.001	0.001	0.001	0.001	0.001	0.001	0.001	0.001	0.001	0.001	24
29日（土）	0.001	0.001	0.001	0.001	0.001	0.001	0.001	0.001	0.001	0.001	0.001	0.001	0.001	0.001	0.001	0.001	0.001	0.001	0.001	0.001	0.001	0.001	0.001	0.001	0.001	0.001	0.001	24
30日（日）	0.001	0.001	0.001	0.001	0.001	0.001	0.001	0.001	0.001	0.001	0.001	0.001	0.001	0.001	0.001	0.001	0.001	0.001	0.001	0.001	0.001	0.001	0.002	0.001	0.001	0.002	0.001	24
平均値	0.001	0.001	0.001	0.001	0.001	0.001	0.001	0.001	0.001	0.001	0.001	0.001	0.001	0.001	0.001	0.001	0.001	0.001	0.001	0.001	0.001	0.001	0.001	0.001	0.001			
最高値	0.002	0.002	0.002	0.002	0.003	0.002	0.003	0.002	0.002	0.002	0.002	0.003	0.004	0.006	0.005	0.004	0.003	0.003	0.004	0.003	0.004	0.004	0.005	0.002	0.002	0.006		
最低値	0.000	0.000	0.000	0.000	0.000	0.000	0.000	0.000	0.000	0.000	0.000	0.000	0.000	0.000	0.000	0.000	0.000	0.000	0.000	0.000	0.000	0.000	0.000	0.000	0.000		0.000	
有効時間	30	30	30	30	30	30	30	30	30	30	29	28	29	30	30	30	30	30	30	30	30	30	30	30				716

注）－は欠測を示す。

表 2-1-1(5)　二酸化硫黄調査結果（5 月）

大気質観測データ
調査期間　：　2023年5月1日(月)～5月31日(水)
調査地点　：　対象事業実施区域

二酸化硫黄（ＳＯ2）　　単位：ppm

日＼時	1時	2時	3時	4時	5時	6時	7時	8時	9時	10時	11時	12時	13時	14時	15時	16時	17時	18時	19時	20時	21時	22時	23時	24時	平均値	最高値	最低値	有効時間
5月1日（月）	0.001	0.001	0.001	0.001	0.001	0.001	0.001	0.001	0.002	0.003	0.002	0.001	0.001	0.001	0.001	0.001	0.001	0.001	0.001	0.002	0.001	0.001	0.001	0.001	0.001	0.003	0.001	24
2日（火）	0.001	0.002	0.002	0.002	0.002	0.001	0.001	0.001	0.001	0.001	0.001	0.001	0.001	0.001	0.001	0.001	0.001	0.001	0.001	0.001	0.001	0.001	0.001	0.001	0.001	0.002	0.001	24
3日（水）	0.001	0.001	0.001	0.001	0.001	0.001	0.001	0.001	0.001	0.001	0.002	0.001	0.001	0.001	0.001	0.001	0.001	0.001	0.001	0.001	0.001	0.001	0.001	0.001	0.001	0.002	0.001	24
4日（木）	0.001	0.001	0.001	0.001	0.001	0.001	0.001	0.001	0.001	0.001	0.001	0.001	0.001	0.001	0.001	0.001	0.001	0.001	0.001	0.001	0.001	0.001	0.001	0.001	0.001	0.001	0.001	24
5日（金）	0.001	0.001	0.001	0.001	0.001	0.001	0.001	0.001	0.001	0.001	0.001	0.001	0.001	0.001	0.001	0.001	0.001	0.001	0.001	0.001	0.001	0.001	0.001	0.001	0.001	0.001	0.001	24
6日（土）	0.001	0.001	0.001	0.001	0.001	0.001	0.001	0.001	0.001	0.001	0.001	0.001	0.001	0.001	0.001	0.001	0.001	0.001	0.001	0.001	0.001	0.001	0.001	0.001	0.001	0.001	0.001	24
7日（日）	0.001	0.001	0.001	0.001	0.001	0.001	0.001	0.001	0.001	0.001	0.001	0.001	0.001	0.001	0.001	0.001	0.001	0.001	0.001	0.001	0.001	0.001	0.001	0.001	0.001	0.001	0.001	24
8日（月）	0.001	0.001	0.001	0.001	0.001	0.001	0.001	0.002	0.002	0.001	0.001	0.002	0.001	0.001	0.001	0.001	0.001	0.001	0.001	0.001	0.001	0.001	0.001	0.001	0.001	0.002	0.001	24
9日（火）	0.001	0.001	0.001	0.001	0.001	0.001	0.001	0.001	0.001	0.001	0.002	0.002	0.002	0.002	0.001	0.001	0.001	0.001	0.001	0.001	0.001	0.001	0.001	0.001	0.001	0.002	0.001	24
10日（水）	0.001	0.001	0.001	0.001	0.001	0.001	0.001	0.001	0.001	0.002	0.002	0.002	—	—	0.002	0.001	0.001	0.001	0.001	0.001	0.001	0.001	0.001	0.001	0.001	0.002	0.001	22
11日（木）	0.001	0.001	0.001	0.001	0.001	0.001	0.001	0.001	0.001	0.001	0.001	0.001	0.001	0.001	0.001	0.001	0.001	0.001	0.001	0.001	0.001	0.001	0.001	0.001	0.001	0.002	0.001	24
12日（金）	0.001	0.001	0.001	0.001	0.001	0.001	0.001	0.001	0.001	0.001	0.001	0.001	0.001	0.001	0.001	0.001	0.001	0.001	0.001	0.001	0.001	0.001	0.001	0.001	0.001	0.003	0.001	24
13日（土）	0.005	0.004	0.001	0.001	0.003	0.002	0.002	0.001	0.002	0.003	0.002	0.002	0.002	0.002	0.002	0.001	0.002	0.002	0.002	0.001	0.001	0.001	0.001	0.001	0.002	0.005	0.001	24
14日（日）	0.001	0.001	0.001	0.001	0.001	0.001	0.001	0.001	0.002	0.003	0.002	0.003	0.002	0.002	0.002	0.002	0.002	0.002	0.002	0.001	0.001	0.001	0.001	0.001	0.002	0.003	0.001	24
15日（月）	0.001	0.002	0.001	0.001	0.001	0.001	0.001	0.001	0.001	0.001	0.001	0.001	0.001	0.001	0.001	0.001	0.001	0.001	0.001	0.001	0.001	0.001	0.001	0.001	0.001	0.002	0.001	24
16日（火）	0.001	0.001	0.001	0.001	0.001	0.001	0.001	0.001	0.001	0.001	0.001	0.001	0.001	0.001	0.001	0.002	0.001	0.001	0.001	0.001	0.001	0.001	0.001	0.001	0.001	0.002	0.001	24
17日（水）	0.001	0.001	0.001	0.001	0.001	0.001	0.001	0.001	0.001	0.002	0.003	0.004	0.003	0.002	0.002	0.002	0.002	0.001	0.001	0.001	0.001	0.001	0.001	0.001	0.002	0.004	0.001	24
18日（木）	0.001	0.001	0.001	0.001	0.001	0.001	0.001	0.002	0.002	0.002	0.002	0.002	0.002	0.002	0.001	0.002	0.002	0.001	0.001	0.001	0.001	0.001	0.001	0.001	0.002	0.002	0.001	24
19日（金）	0.002	0.001	0.002	0.002	0.001	0.001	0.002	0.002	0.001	0.001	0.001	0.001	0.001	0.001	0.001	0.001	0.001	0.001	0.001	0.001	0.001	0.001	0.001	0.001	0.001	0.002	0.001	24
20日（土）	0.001	0.001	0.001	0.001	0.001	0.001	0.001	0.001	0.001	0.001	0.001	0.002	0.002	0.002	0.002	0.002	0.002	0.002	0.001	0.002	0.002	0.001	0.001	0.001	0.001	0.003	0.001	24
21日（日）	0.001	0.001	0.001	0.001	0.001	0.001	0.001	0.002	0.003	0.002	0.002	0.002	0.002	0.002	0.001	0.001	0.001	0.001	0.001	0.001	0.001	0.001	0.001	0.001	0.001	0.003	0.001	24
22日（月）	0.001	0.001	0.001	0.001	0.001	0.001	0.001	0.003	0.003	0.002	0.002	0.002	0.002	0.002	0.002	0.002	0.001	0.001	0.001	0.001	0.001	0.001	0.001	0.001	0.001	0.003	0.001	24
23日（火）	0.001	0.001	0.001	0.001	0.001	0.001	0.001	0.001	0.001	0.001	0.001	0.001	0.001	0.001	0.001	0.001	0.001	0.001	0.001	0.002	0.001	0.002	0.003	0.004	0.001	0.004	0.001	24
24日（水）	0.004	0.003	0.003	0.003	0.001	0.001	0.001	0.001	0.001	0.001	0.001	—	—	0.001	0.001	0.001	0.001	0.001	0.001	0.001	0.001	0.001	0.001	0.001	0.001	0.004	0.001	22
25日（木）	0.001	0.001	0.001	0.001	0.001	0.001	0.001	0.001	0.002	0.001	0.002	0.002	0.003	0.007	0.006	0.002	0.001	0.001	0.001	0.001	0.001	0.001	0.001	0.001	0.002	0.007	0.001	24
26日（金）	0.001	0.002	0.002	0.002	0.002	0.004	0.005	0.004	0.006	0.004	0.002	0.001	0.002	0.002	0.001	0.001	0.001	0.001	0.001	0.001	0.001	0.001	0.001	0.001	0.002	0.006	0.001	24
27日（土）	0.001	0.001	0.001	0.001	0.001	0.001	0.001	0.001	0.001	0.001	0.001	0.001	0.001	0.001	0.001	0.001	0.001	0.001	0.001	0.001	0.001	0.001	0.001	0.001	0.001	0.001	0.001	24
28日（日）	0.001	0.001	0.001	0.001	0.002	0.001	0.001	0.002	0.001	0.001	0.001	0.001	0.001	0.001	0.001	0.001	0.001	0.001	0.001	0.001	0.001	0.001	0.001	0.001	0.001	0.002	0.001	24
29日（月）	0.001	0.001	0.001	0.001	0.001	0.001	0.001	0.001	0.001	0.001	0.001	0.001	0.001	0.001	0.001	0.001	0.001	0.001	0.001	0.001	0.001	0.001	0.001	0.001	0.001	0.001	0.001	24
30日（火）	0.001	0.001	0.001	0.001	0.001	0.001	0.001	0.001	0.001	0.001	0.001	0.002	0.002	0.003	0.001	0.001	0.001	0.001	0.001	0.001	0.001	0.001	0.001	0.001	0.001	0.003	0.001	24
31日（水）	0.001	0.001	0.001	0.001	0.001	0.001	0.001	0.001	0.001	0.001	0.001	0.001	0.001	0.001	0.001	0.001	0.001	0.001	0.001	0.001	0.001	0.001	0.001	0.001	0.001	0.001	0.001	24
平均値	0.001	0.001	0.001	0.001	0.001	0.001	0.001	0.001	0.001	0.001	0.001	0.002	0.001	0.002	0.001	0.001	0.001	0.001	0.001	0.001	0.001	0.001	0.001	0.001	0.001			
最高値	0.005	0.004	0.003	0.003	0.003	0.004	0.005	0.004	0.006	0.004	0.003	0.004	0.003	0.007	0.006	0.003	0.002	0.003	0.002	0.002	0.002	0.002	0.003	0.004	0.002	0.007		
最低値	0.001	0.001	0.001	0.001	0.001	0.001	0.001	0.001	0.001	0.001	0.001	0.001	0.001	0.001	0.001	0.001	0.001	0.001	0.001	0.001	0.001	0.001	0.001	0.001	0.001		0.001	
有効時間	31	31	31	31	31	31	31	31	31	31	31	30	29	30	31	31	31	31	31	31	31	31	31	31				740

注）－は欠測を示す。

表 2-1-1(6)　二酸化硫黄調査結果（6 月）

大気質観測データ
調査期間　：　2023年6月1日(木)～6月30日(金)
調査地点　：　対象事業実施区域

二酸化硫黄（ＳＯ2）　　単位：ppm

日＼時	１時	２時	３時	４時	５時	６時	７時	８時	９時	１０時	１１時	１２時	１３時	１４時	１５時	１６時	１７時	１８時	１９時	２０時	２１時	２２時	２３時	２４時	平均値	最高値	最低値	有効時間
6月1日（木）	0.001	0.001	0.001	0.001	0.001	0.001	0.001	0.001	0.003	0.002	0.002	0.002	0.001	0.004	0.005	0.004	0.003	0.003	0.002	0.003	0.005	0.004	0.002	0.001	0.002	0.005	0.001	24
2日（金）	0.001	0.001	0.001	0.001	0.001	0.001	0.001	0.001	0.001	0.001	0.001	0.001	0.001	0.001	0.001	0.001	0.001	0.001	0.001	0.001	0.001	0.001	0.001	0.001	0.001	0.001	0.001	24
3日（土）	0.001	0.001	0.001	0.001	0.001	0.001	0.001	0.001	0.001	0.001	0.002	0.002	0.001	0.001	0.001	0.001	0.001	0.001	0.001	0.001	0.001	0.001	0.001	0.002	0.001	0.002	0.001	24
4日（日）	0.001	0.001	0.001	0.001	0.001	0.001	0.001	0.001	0.001	0.002	0.002	0.003	0.001	0.001	0.001	0.001	0.001	0.001	0.001	0.001	0.001	0.001	0.001	0.001	0.001	0.004	0.001	24
5日（月）	0.001	0.001	0.001	0.001	0.001	0.001	0.001	0.001	0.002	0.002	0.002	0.002	0.003	0.002	0.002	0.001	0.002	0.001	0.001	0.001	0.001	0.001	0.001	0.001	0.001	0.003	0.001	24
6日（火）	0.001	0.001	0.001	0.001	0.001	0.001	0.001	0.001	0.001	0.002	0.002	0.002	0.002	0.002	0.001	0.001	0.001	0.001	0.001	0.001	0.001	0.001	0.001	0.001	0.001	0.002	0.001	24
7日（水）	0.001	0.001	0.001	0.001	0.001	0.001	0.001	0.001	0.001	0.002	0.002	0.002	0.002	0.002	0.002	0.002	0.002	0.001	0.001	0.001	0.001	0.001	0.001	0.001	0.001	0.002	0.001	24
8日（木）	0.001	0.001	0.001	0.001	0.001	0.001	0.001	0.001	0.001	0.001	0.001	0.001	0.001	0.001	0.001	0.001	0.001	0.001	0.001	0.001	0.001	0.001	0.001	0.001	0.001	0.001	0.001	24
9日（金）	0.001	0.001	0.001	0.001	0.001	0.001	0.001	0.001	0.001	0.002	0.002	0.001	—	0.001	0.001	0.001	0.001	0.001	0.001	0.001	0.001	0.001	0.001	0.001	0.001	0.002	0.001	22
10日（土）	0.000	0.001	0.000	0.000	0.000	0.000	0.000	0.001	0.001	0.001	0.001	0.001	0.001	0.001	0.001	0.001	0.001	0.001	0.001	0.001	0.001	0.001	0.001	0.001	0.001	0.001	0.000	24
11日（日）	0.001	0.000	0.000	0.000	0.000	0.001	0.000	0.000	0.000	0.000	0.001	0.000	0.001	0.000	0.000	0.000	0.000	0.001	0.000	0.000	0.000	0.000	0.000	0.000	0.000	0.001	0.000	24
12日（月）	0.000	0.001	0.001	0.001	0.001	0.001	0.001	0.001	0.001	0.001	0.001	0.001	0.001	0.001	0.001	0.000	0.000	0.000	0.000	0.000	0.000	0.000	0.000	0.001	0.001	0.001	0.000	24
13日（火）	0.000	0.001	0.000	0.000	0.000	0.000	0.001	0.001	0.001	0.003	0.002	0.002	0.001	0.001	0.002	0.001	0.001	0.001	0.001	0.001	0.001	0.001	0.001	0.001	0.001	0.003	0.000	24
14日（水）	0.001	0.001	0.001	0.001	0.001	0.001	0.001	0.001	0.001	0.002	0.002	0.002	0.001	0.001	0.001	0.001	0.001	0.001	0.001	0.001	0.001	0.001	0.001	0.001	0.001	0.002	0.001	24
15日（木）	0.001	0.001	0.001	0.001	0.001	0.001	0.001	0.001	0.002	0.002	0.001	0.001	0.001	0.001	0.001	0.001	0.001	0.001	0.001	0.001	0.001	0.001	0.001	0.001	0.001	0.002	0.001	24
16日（金）	0.001	0.002	0.001	0.001	0.001	0.001	0.001	0.001	0.001	0.001	0.001	0.001	0.001	0.001	0.001	0.001	0.001	0.001	0.001	0.001	0.001	0.001	0.001	0.001	0.001	0.002	0.001	24
17日（土）	0.001	0.001	0.001	0.001	0.001	0.001	0.001	0.001	0.001	0.002	0.002	0.003	0.004	0.003	0.002	0.001	0.001	0.001	0.001	0.001	0.001	0.001	0.001	0.001	0.001	0.004	0.001	24
18日（日）	0.001	0.001	0.001	0.001	0.001	0.001	0.001	0.001	0.001	0.002	0.002	0.002	0.003	0.002	0.001	0.001	0.001	0.001	0.001	0.001	0.001	0.001	0.001	0.001	0.001	0.003	0.001	24
19日（月）	0.001	0.001	0.001	0.001	0.001	0.001	0.001	0.001	0.002	0.001	0.001	0.001	0.002	0.002	0.002	0.002	0.001	0.001	0.001	0.001	0.001	0.001	0.001	0.002	0.001	0.002	0.001	24
20日（火）	0.002	0.002	0.002	0.002	0.002	0.002	0.001	0.002	0.002	0.003	0.002	—	—	0.001	0.001	0.001	0.001	0.001	0.001	0.001	0.001	0.001	0.002	0.002	0.002	0.003	0.001	22
21日（水）	0.001	0.002	0.002	0.001	0.001	0.002	0.002	0.002	0.001	0.001	0.001	0.001	0.001	0.001	0.001	0.001	0.001	0.001	0.001	0.001	0.001	0.001	0.001	0.001	0.001	0.002	0.001	24
22日（木）	0.002	0.002	0.003	0.003	0.003	0.003	0.001	0.001	0.000	0.000	0.000	0.000	0.001	0.001	0.001	0.001	0.001	0.001	0.001	0.001	0.001	0.000	0.000	0.000	0.001	0.003	0.000	24
23日（金）	0.000	0.000	0.000	0.001	0.001	0.000	0.001	0.001	0.001	0.001	0.001	0.001	0.001	0.001	0.002	0.001	0.001	0.001	0.001	0.001	0.001	0.001	0.001	0.000	0.001	0.002	0.000	24
24日（土）	0.000	0.000	0.000	0.000	0.000	0.000	0.001	0.001	0.001	0.001	0.002	0.001	0.002	0.001	0.001	0.001	0.001	0.001	0.001	0.001	0.001	0.001	0.001	0.001	0.001	0.002	0.000	24
25日（日）	0.000	0.000	0.000	0.000	0.000	0.000	0.001	0.001	0.002	0.001	0.001	0.001	0.002	0.003	0.003	0.002	0.001	0.001	0.001	0.001	0.001	0.001	0.001	0.000	0.001	0.003	0.000	24
26日（月）	0.000	0.001	0.000	0.000	0.000	0.001	0.001	0.001	0.001	0.001	0.001	0.001	0.001	0.002	0.002	0.002	0.001	0.001	0.001	0.001	0.001	0.001	0.001	0.001	0.001	0.002	0.000	24
27日（火）	0.001	0.001	0.001	0.001	0.001	0.001	0.001	0.001	0.001	0.001	0.002	0.002	0.002	0.002	0.001	0.001	0.001	0.001	0.001	0.001	0.001	0.001	0.001	0.001	0.001	0.002	0.001	24
28日（水）	0.001	0.001	0.001	0.001	0.001	0.001	0.001	0.001	0.001	0.001	0.002	0.002	0.002	0.002	0.001	0.001	0.001	0.001	0.001	0.001	0.001	0.001	0.001	0.001	0.001	0.002	0.001	24
29日（木）	0.001	0.001	0.001	0.001	0.001	0.001	0.001	0.001	0.001	0.001	0.001	0.001	0.001	0.001	0.001	0.001	0.001	0.001	0.001	0.001	0.001	0.001	0.001	0.001	0.001	0.001	0.001	24
30日（金）	0.001	0.001	0.001	0.001	0.001	0.001	0.001	0.001	0.001	0.001	0.001	0.001	0.001	0.001	0.001	0.001	0.001	0.001	0.001	0.001	0.001	0.001	0.001	0.001	0.001	0.001	0.001	24
平均値	0.001	0.001	0.001	0.001	0.001	0.001	0.001	0.001	0.001	0.001	0.002	0.001	0.001	0.001	0.001	0.001	0.001	0.001	0.001	0.001	0.001	0.001	0.001	0.001	0.001			
最高値	0.002	0.002	0.003	0.003	0.003	0.002	0.002	0.002	0.003	0.003	0.004	0.003	0.004	0.004	0.005	0.004	0.003	0.003	0.002	0.003	0.005	0.004	0.002	0.002	0.002	0.005		
最低値	0.000	0.000	0.000	0.000	0.000	0.000	0.000	0.000	0.000	0.000	0.000	0.000	0.001	0.000	0.000	0.000	0.000	0.000	0.000	0.000	0.000	0.000	0.000	0.000	0.000		0.000	
有効時間	30	30	30	30	30	30	30	30	30	30	30	29	28	29	30	30	30	30	30	30	30	30	30	30				716

注）－は欠測を示す。

表 2-1-1(7)　二酸化硫黄調査結果（7 月）

大気質観測データ
調査期間　：　2023年7月1日(土)～7月31日(月)
調査地点　：　対象事業実施区域

二酸化硫黄（ＳＯ2）　　単位：ppm

日＼時	1時	2時	3時	4時	5時	6時	7時	8時	9時	10時	11時	12時	13時	14時	15時	16時	17時	18時	19時	20時	21時	22時	23時	24時	平均値	最高値	最低値	有効時間
7月1日（土）	0.001	0.001	0.001	0.001	0.001	0.001	0.001	0.001	0.001	0.001	0.002	0.002	0.001	0.001	0.001	0.001	0.001	0.001	0.001	0.001	0.001	0.001	0.001	0.001	0.001	0.002	0.001	24
2日（日）	0.001	0.001	0.001	0.001	0.001	0.001	0.001	0.001	0.001	0.002	0.002	0.002	0.001	0.001	0.002	0.001	0.001	0.001	0.001	0.001	0.001	0.001	0.001	0.001	0.001	0.002	0.001	24
3日（月）	0.001	0.001	0.001	0.001	0.001	0.001	0.001	0.001	0.001	0.001	0.001	0.002	0.002	0.002	0.001	0.001	0.001	0.001	0.001	0.001	0.001	0.001	0.001	0.001	0.001	0.002	0.001	24
4日（火）	0.001	0.001	0.001	0.001	0.001	0.001	0.001	0.001	0.001	0.002	0.002	0.003	0.003	0.003	0.001	0.001	0.001	0.001	0.001	0.001	0.001	0.001	0.001	0.001	0.001	0.003	0.001	24
5日（水）	0.001	0.001	0.001	0.001	0.001	0.001	0.001	0.001	0.001	0.001	0.002	0.001	0.001	0.001	0.001	0.001	0.001	0.001	0.001	0.001	0.001	0.001	0.002	0.001	0.001	0.002	0.001	24
6日（木）	0.001	0.001	0.001	0.001	0.001	0.001	0.001	0.001	0.001	0.002	0.003	0.004	0.002	0.002	0.001	0.002	0.002	0.002	0.003	0.003	0.001	0.001	0.001	0.001	0.002	0.004	0.001	24
7日（金）	0.001	0.001	0.001	0.001	0.001	0.001	0.001	0.001	0.001	0.001	0.001	0.001	0.001	0.001	0.001	0.002	0.003	0.003	0.001	0.001	0.001	0.001	0.001	0.001	0.001	0.003	0.001	24
8日（土）	0.001	0.001	0.001	0.001	0.001	0.001	0.001	0.001	0.001	0.001	0.001	0.001	0.001	0.001	0.001	0.001	0.001	0.001	0.001	0.001	0.001	0.001	0.001	0.001	0.001	0.001	0.001	24
9日（日）	0.001	0.001	0.001	0.001	0.001	0.001	0.001	0.001	0.001	0.001	0.001	0.001	0.001	0.001	0.001	0.001	0.001	0.001	0.001	0.001	0.001	0.001	0.001	0.001	0.001	0.001	0.001	24
10日（月）	0.001	0.001	0.001	0.001	0.001	0.001	0.001	0.001	0.002	0.003	0.002	0.003	0.003	0.001	0.001	0.001	0.001	0.001	0.001	0.001	0.001	0.001	0.001	0.001	0.001	0.003	0.001	24
11日（火）	0.001	0.001	0.001	0.001	0.001	0.001	0.001	0.001	0.001	0.002	0.002	0.002	—	—	0.001	0.001	0.001	0.001	0.001	0.001	0.001	0.001	0.001	0.001	0.001	0.002	0.001	22
12日（水）	0.001	0.001	0.001	0.001	0.001	0.001	0.001	0.001	0.001	0.001	0.001	0.002	0.001	0.002	0.001	0.001	0.001	0.000	0.001	0.000	0.000	0.000	0.000	0.000	0.001	0.002	0.000	24
13日（木）	0.000	0.001	0.000	0.001	0.000	0.000	0.001	0.001	0.001	0.001	0.001	0.001	0.001	0.001	0.001	0.001	0.001	0.001	0.001	0.001	0.001	0.001	0.001	0.000	0.001	0.001	0.000	24
14日（金）	0.001	0.001	0.001	0.001	0.001	0.001	0.001	0.001	0.001	0.001	0.001	0.002	0.001	0.001	0.001	0.001	0.001	0.001	0.001	0.001	0.001	0.001	0.001	0.001	0.001	0.002	0.001	24
15日（土）	0.001	0.001	0.001	0.001	0.001	0.001	0.001	0.001	0.001	0.001	0.001	0.001	0.001	0.001	0.001	0.001	0.001	0.001	0.001	0.001	0.001	0.001	0.001	0.001	0.001	0.001	0.001	24
16日（日）	0.001	0.001	0.001	0.001	0.001	0.001	0.001	0.001	0.001	0.001	0.001	0.002	0.002	0.001	0.001	0.001	0.001	0.001	0.001	0.001	0.001	0.001	0.001	0.001	0.001	0.002	0.001	24
17日（月）	0.001	0.001	0.001	0.001	0.001	0.001	0.001	0.001	0.002	0.002	0.001	0.002	0.002	0.002	0.001	0.001	0.003	0.001	0.001	0.001	0.001	0.001	0.001	0.001	0.001	0.003	0.001	24
18日（火）	0.001	0.001	0.001	0.001	0.001	0.001	0.001	0.001	0.001	0.002	0.003	0.003	0.002	0.002	0.001	0.001	0.002	0.001	0.001	0.002	0.002	0.001	0.001	0.001	0.001	0.003	0.001	24
19日（水）	0.001	0.001	0.001	0.001	0.001	0.001	0.001	0.001	0.001	0.002	0.004	0.002	0.001	0.001	0.001	0.001	0.001	0.001	0.001	0.002	0.002	0.002	0.001	0.002	0.001	0.004	0.001	24
20日（木）	0.002	0.001	0.001	0.001	0.001	0.001	0.001	0.001	0.001	0.001	0.001	0.001	0.001	0.002	0.002	0.002	0.003	0.001	0.001	0.001	0.001	0.001	0.001	0.001	0.001	0.003	0.001	24
21日（金）	0.001	0.001	0.001	0.001	0.001	0.001	0.001	0.001	0.001	0.002	0.002	0.002	0.001	0.001	0.001	0.001	0.001	0.001	0.001	0.001	0.001	0.001	0.001	0.001	0.001	0.002	0.001	24
22日（土）	0.001	0.001	0.001	0.001	0.001	0.001	0.001	0.001	0.001	0.001	0.001	0.001	0.001	0.001	0.001	0.001	0.001	0.001	0.001	0.001	0.001	0.001	0.001	0.001	0.001	0.001	0.001	24
23日（日）	0.001	0.001	0.001	0.001	0.001	0.001	0.001	0.001	0.001	0.001	0.001	0.001	0.001	0.001	0.001	0.001	0.001	0.001	0.001	0.001	0.001	0.001	0.001	0.001	0.001	0.001	0.001	24
24日（月）	0.004	0.002	0.001	0.001	0.001	0.001	0.001	0.001	0.001	0.001	0.001	0.001	0.001	0.001	0.001	0.001	0.001	0.001	0.001	0.001	0.001	0.001	0.001	0.001	0.001	0.004	0.001	24
25日（火）	0.001	0.001	0.001	0.001	0.001	0.001	0.001	0.001	0.001	0.001	0.001	0.001	—	0.003	0.001	0.002	0.001	0.001	0.001	0.001	0.001	0.001	0.001	0.001	0.001	0.003	0.001	23
26日（水）	0.001	0.001	0.001	0.001	0.001	0.001	0.001	0.001	0.001	0.001	0.001	0.004	0.003	0.003	0.001	0.002	0.003	0.001	0.001	0.001	0.001	0.001	0.001	0.001	0.001	0.004	0.001	24
27日（木）	0.001	0.001	0.001	0.001	0.001	0.001	0.001	0.001	0.001	0.001	0.003	0.005	0.004	0.006	0.003	0.001	0.003	0.001	0.001	0.001	0.001	0.001	0.001	0.001	0.002	0.006	0.001	24
28日（金）	0.001	0.001	0.001	0.001	0.001	0.001	0.001	0.001	0.001	0.001	0.001	0.001	0.001	0.001	0.001	0.001	0.001	0.001	0.001	0.001	0.001	0.001	0.001	0.001	0.001	0.001	0.001	24
29日（土）	0.001	0.001	0.001	0.001	0.001	0.001	0.001	0.001	0.001	0.001	0.001	0.001	0.001	0.001	0.001	0.001	0.001	0.001	0.001	0.001	0.001	0.001	0.001	0.001	0.001	0.001	0.001	24
30日（日）	0.001	0.001	0.001	0.001	0.001	0.001	0.001	0.001	0.001	0.001	0.001	0.001	0.001	0.001	0.001	0.001	0.001	0.001	0.001	0.001	0.001	0.001	0.001	0.001	0.001	0.001	0.001	24
31日（月）	0.001	0.001	0.001	0.001	0.001	0.001	0.001	0.001	0.001	0.001	0.001	0.001	0.001	0.001	0.001	0.001	0.001	0.001	0.001	0.001	0.001	0.001	0.001	0.001	0.001	0.001	0.001	24
平均値	0.001	0.001	0.001	0.001	0.001	0.001	0.001	0.001	0.001	0.001	0.002	0.002	0.001	0.002	0.001	0.001	0.001	0.001	0.001	0.001	0.001	0.001	0.001	0.001	0.001			
最高値	0.004	0.002	0.001	0.001	0.001	0.001	0.001	0.001	0.002	0.003	0.004	0.005	0.004	0.006	0.003	0.002	0.003	0.003	0.003	0.003	0.002	0.002	0.001	0.002	0.002		0.006	
最低値	0.000	0.001	0.001	0.001	0.000	0.000	0.001	0.001	0.001	0.001	0.001	0.001	0.001	0.001	0.001	0.001	0.001	0.001	0.000	0.001	0.000	0.000	0.000	0.000	0.001			0.000
有効時間	31	31	31	31	31	31	31	31	31	31	31	31	29	30	31	31	31	31	31	31	31	31	31	31				741

注）－は欠測を示す。

表 2-1-1(8)　二酸化硫黄調査結果（8 月）

大気質観測データ
調査期間　：　2023年8月1日(火)～8月31日(木)
調査地点　：　対象事業実施区域

二酸化硫黄（ＳＯ2）　　単位：ppm

日＼時	１時	２時	３時	４時	５時	６時	７時	８時	９時	１０時	１１時	１２時	１３時	１４時	１５時	１６時	１７時	１８時	１９時	２０時	２１時	２２時	２３時	２４時	平均値	最高値	最低値	有効時間
8月1日（火）	0.001	0.001	0.001	0.001	0.001	0.001	0.001	0.001	0.001	0.001	0.001	0.001	0.001	0.001	0.001	0.001	0.001	0.001	0.001	0.001	0.001	0.001	0.001	0.001	0.001	0.001	0.001	24
2日（水）	0.001	0.001	0.001	0.001	0.001	0.001	0.001	0.001	0.001	0.001	0.001	0.001	0.001	0.001	0.001	0.001	0.001	0.001	0.001	0.001	0.001	0.001	0.001	0.001	0.001	0.001	0.001	24
3日（木）	0.001	0.001	0.001	0.001	0.001	0.001	0.001	0.001	0.002	0.003	0.006	0.008	0.009	0.006	0.005	0.003	0.001	0.001	0.001	0.001	0.001	0.001	0.001	0.001	0.002	0.009	0.001	24
4日（金）	0.001	0.001	0.001	0.001	0.001	0.001	0.001	0.001	0.001	0.001	0.001	0.001	0.001	0.001	0.001	0.001	0.001	0.001	0.001	0.001	0.001	0.001	0.001	0.001	0.001	0.001	0.001	24
5日（土）	0.001	0.001	0.001	0.001	0.001	0.001	0.001	0.001	0.001	0.001	0.001	0.001	0.001	0.001	0.001	0.001	0.001	0.001	0.001	0.001	0.001	0.001	0.001	0.001	0.001	0.001	0.001	24
6日（日）	0.001	0.001	0.001	0.001	0.001	0.003	0.005	0.004	0.003	0.002	0.003	0.003	0.002	0.002	0.002	0.002	0.003	0.001	0.001	0.001	0.001	0.001	0.001	0.001	0.002	0.005	0.001	24
7日（月）	0.001	0.001	0.001	0.001	0.001	0.001	0.001	0.001	0.001	0.002	0.003	0.003	0.003	0.002	0.002	0.001	0.001	0.002	0.002	0.004	0.003	0.003	0.004	0.004	0.002	0.004	0.001	24
8日（火）	0.003	0.002	0.002	0.003	0.002	0.004	0.003	0.003	0.005	0.004	0.004	0.004	0.003	0.003	0.002	0.002	0.001	0.002	0.001	0.001	0.002	0.001	0.002	0.002	0.003	0.005	0.001	24
9日（水）	0.003	0.003	0.003	0.002	0.001	0.002	0.002	0.003	0.003	0.003	0.004	0.004	0.002	0.001	0.001	0.001	0.001	0.001	0.002	0.002	0.002	0.002	0.001	0.001	0.002	0.004	0.001	24
10日（木）	0.001	0.001	0.001	0.002	0.001	0.002	0.002	0.002	0.003	0.002	0.002	0.002	—	—	0.003	0.002	0.001	0.001	0.001	0.001	0.001	0.001	0.001	0.001	0.002	0.003	0.001	22
11日（金）	0.002	0.002	0.002	0.002	0.002	0.001	0.001	0.001	0.001	0.001	0.001	0.001	0.001	0.001	0.001	0.001	0.001	0.001	0.001	0.001	0.001	0.001	0.001	0.001	0.001	0.002	0.001	24
12日（土）	0.001	0.001	0.001	0.001	0.001	0.001	0.001	0.001	0.001	0.002	0.003	0.003	0.002	0.002	0.002	0.002	0.001	0.001	0.001	0.001	0.001	0.001	0.001	0.001	0.001	0.003	0.001	24
13日（日）	0.001	0.001	0.001	0.001	0.001	0.001	0.001	0.001	0.002	0.001	0.001	0.001	0.002	0.001	0.001	0.001	0.001	0.001	0.001	0.001	0.001	0.001	0.001	0.001	0.001	0.002	0.001	24
14日（月）	0.001	0.001	0.001	0.001	0.001	0.001	0.001	0.001	0.001	0.001	0.001	0.001	0.001	0.001	0.001	0.001	0.001	0.001	0.001	0.001	0.001	0.001	0.001	0.001	0.001	0.001	0.001	24
15日（火）	0.001	0.001	0.001	0.001	0.001	0.001	0.001	0.001	0.001	0.001	0.001	0.001	0.001	0.001	0.001	0.001	0.001	0.001	0.001	0.001	0.001	0.001	0.001	0.001	0.001	0.001	0.001	24
16日（水）	0.001	0.001	0.001	0.001	0.001	0.001	0.001	0.001	0.001	0.001	0.001	0.001	0.001	0.001	0.001	0.001	0.001	0.001	0.001	0.001	0.001	0.001	0.001	0.001	0.001	0.001	0.001	24
17日（木）	0.001	0.001	0.001	0.001	0.001	0.001	0.001	0.001	0.001	0.001	0.001	0.001	0.001	0.001	0.001	0.001	0.001	0.001	0.001	0.001	0.001	0.001	0.001	0.001	0.001	0.001	0.001	24
18日（金）	0.001	0.001	0.001	0.001	0.001	0.001	0.001	0.001	0.001	0.001	0.001	0.001	0.001	0.001	0.001	0.001	0.002	0.001	0.001	0.001	0.001	0.001	0.001	0.001	0.001	0.002	0.001	24
19日（土）	0.001	0.001	0.001	0.001	0.001	0.001	0.001	0.001	0.001	0.001	0.001	0.001	0.001	0.003	0.001	0.001	0.001	0.001	0.001	0.001	0.001	0.001	0.001	0.001	0.001	0.003	0.001	24
20日（日）	0.001	0.001	0.001	0.001	0.001	0.001	0.001	0.001	0.001	0.001	0.001	0.001	0.001	0.001	0.001	0.001	0.001	0.001	0.001	0.001	0.001	0.001	0.001	0.001	0.001	0.001	0.001	24
21日（月）	0.001	0.001	0.001	0.001	0.001	0.001	0.001	0.001	0.001	0.001	0.001	0.004	0.002	0.001	0.001	0.002	0.001	0.001	0.001	0.001	0.001	0.001	0.001	0.001	0.001	0.004	0.001	24
22日（火）	0.001	0.002	0.001	0.001	0.001	0.001	0.001	0.002	0.001	0.001	0.001	0.001	—	0.001	0.001	0.001	0.001	0.001	0.002	0.001	0.001	0.001	0.001	0.001	0.001	0.002	0.001	23
23日（水）	0.001	0.001	0.001	0.001	0.001	0.001	0.001	0.001	0.001	0.001	0.001	0.001	0.001	0.001	0.001	0.001	0.001	0.001	0.002	0.001	0.001	0.001	0.001	0.001	0.001	0.002	0.001	24
24日（木）	0.002	0.002	0.002	0.002	0.001	0.001	0.001	0.001	0.001	0.001	0.001	0.001	0.001	0.001	0.001	0.001	0.001	0.001	0.001	0.001	0.001	0.001	0.001	0.001	0.001	0.002	0.001	24
25日（金）	0.001	0.001	0.001	0.001	0.001	0.001	0.001	0.001	0.001	0.001	0.001	0.001	0.001	0.001	0.001	0.001	0.001	0.001	0.001	0.001	0.001	0.001	0.001	0.001	0.001	0.001	0.001	24
26日（土）	0.001	0.001	0.001	0.001	0.001	0.001	0.001	0.001	0.001	0.001	0.001	0.001	0.001	0.001	0.001	0.001	0.001	0.001	0.001	0.001	0.001	0.001	0.001	0.001	0.001	0.001	0.001	24
27日（日）	0.001	0.001	0.001	0.001	0.001	0.001	0.001	0.001	0.001	0.001	0.001	0.001	0.001	0.001	0.001	0.001	0.001	0.001	0.001	0.001	0.001	0.001	0.001	0.001	0.001	0.001	0.001	24
28日（月）	0.001	0.001	0.001	0.001	0.001	0.001	0.001	0.001	0.001	0.001	0.001	0.002	0.004	0.003	0.001	0.001	0.001	0.001	0.001	0.001	0.001	0.001	0.001	0.001	0.001	0.004	0.001	24
29日（火）	0.001	0.001	0.001	0.001	0.001	0.001	0.001	0.001	0.001	0.001	0.001	0.001	0.001	0.001	0.001	0.001	0.001	0.001	0.001	0.001	0.001	0.001	0.001	0.001	0.001	0.001	0.001	24
30日（水）	0.001	0.001	0.001	0.001	0.001	0.001	0.001	0.002	0.001	0.001	0.001	0.002	0.001	0.001	0.001	0.001	0.001	0.001	0.001	0.001	0.001	0.001	0.001	0.001	0.001	0.002	0.001	24
31日（木）	0.001	0.001	0.001	0.001	0.001	0.001	0.001	0.003	0.002	0.001	0.001	0.001	0.001	0.001	0.001	0.001	0.001	0.001	0.001	0.001	0.001	0.001	0.001	0.001	0.001	0.003	0.001	24
平均値	0.001	0.001	0.001	0.001	0.001	0.001	0.001	0.001	0.001	0.001	0.002	0.002	0.002	0.001	0.001	0.001	0.001	0.001	0.001	0.001	0.001	0.001	0.001	0.001	0.001			
最高値	0.003	0.003	0.003	0.003	0.002	0.004	0.005	0.004	0.005	0.004	0.006	0.008	0.009	0.006	0.005	0.003	0.003	0.002	0.002	0.002	0.004	0.003	0.004	0.004	0.003	0.009		
最低値	0.001	0.001	0.001	0.001	0.001	0.001	0.001	0.001	0.001	0.001	0.001	0.001	0.001	0.001	0.001	0.001	0.001	0.001	0.001	0.001	0.001	0.001	0.001	0.001	0.001		0.001	
有効時間	31	31	31	31	31	31	31	31	31	31	31	31	29	30	31	31	31	31	31	31	31	31	31	31				741

注）－は欠測を示す。

表 2-1-1(9)　二酸化硫黄調査結果（9 月）

大気質観測データ
調査期間　：　2023年9月1日(金)～9月30日(土)
調査地点　：　対象事業実施区域

二酸化硫黄（ＳＯ2）

単位：ppm

日＼時	1時	2時	3時	4時	5時	6時	7時	8時	9時	10時	11時	12時	13時	14時	15時	16時	17時	18時	19時	20時	21時	22時	23時	24時	平均値	最高値	最低値	有効時間
9月1日（金）	0.001	0.001	0.001	0.001	0.002	0.001	0.001	0.001	0.001	0.001	0.001	0.001	0.001	0.001	0.001	0.001	0.001	0.001	0.001	0.001	0.001	0.001	0.001	0.001	0.001	0.002	0.001	24
2日（土）	0.001	0.001	0.001	0.001	0.001	0.001	0.001	0.001	0.001	0.001	0.001	0.001	0.001	0.002	0.002	0.002	0.001	0.001	0.001	0.002	0.001	0.001	0.001	0.001	0.001	0.002	0.001	24
3日（日）	0.001	0.001	0.001	0.001	0.001	0.001	0.001	0.001	0.001	0.001	0.001	0.001	0.001	0.001	0.001	0.001	0.001	0.001	0.001	0.001	0.001	0.001	0.001	0.001	0.001	0.001	0.001	24
4日（月）	0.001	0.001	0.001	0.001	0.001	0.001	0.001	0.001	0.001	0.001	0.001	0.001	0.001	0.001	0.001	0.001	0.001	0.001	0.001	0.001	0.001	0.001	0.001	0.001	0.001	0.001	0.001	24
5日（火）	0.001	0.001	0.001	0.001	0.001	0.001	0.001	0.001	0.001	0.001	0.001	0.001	0.001	0.001	0.001	—	—	—	0.001	0.001	0.001	0.001	0.001	0.001	0.001	0.001	0.001	22
6日（水）	0.001	0.001	0.001	0.001	0.001	0.001	0.001	0.001	0.001	0.001	0.001	0.001	0.001	0.001	0.001	0.001	0.001	0.001	0.001	0.001	0.001	0.001	0.001	0.001	0.001	0.001	0.001	24
7日（木）	0.001	0.001	0.001	0.001	0.001	0.001	0.001	0.001	0.001	0.001	0.001	0.001	0.001	0.001	0.001	0.001	0.001	0.001	0.002	0.002	0.002	0.002	0.001	0.001	0.001	0.002	0.001	24
8日（金）	0.001	0.001	0.001	0.001	0.001	0.001	0.001	0.001	0.001	0.001	0.001	0.001	0.001	0.001	0.001	0.001	0.001	0.001	0.001	0.002	0.001	0.001	0.001	0.001	0.001	0.002	0.001	24
9日（土）	0.001	0.001	0.001	0.001	0.001	0.001	0.001	0.001	0.001	0.002	0.002	0.002	0.002	0.003	0.003	0.001	0.001	0.001	0.001	0.001	0.001	0.001	0.001	0.001	0.001	0.003	0.001	24
10日（日）	0.001	0.001	0.001	0.001	0.001	0.001	0.001	0.001	0.001	0.001	0.001	0.001	0.001	0.001	0.001	0.001	0.001	0.001	0.001	0.001	0.001	0.001	0.001	0.001	0.001	0.001	0.001	24
11日（月）	0.003	0.002	0.002	0.003	0.002	0.003	0.002	0.002	0.002	0.002	0.001	0.001	0.001	0.001	0.002	0.001	0.001	0.001	0.001	0.001	0.002	0.001	0.001	0.001	0.002	0.003	0.001	24
12日（火）	0.001	0.001	0.001	0.001	0.001	0.001	0.001	0.001	0.001	0.001	0.001	0.001	0.001	0.001	0.001	0.001	0.001	0.001	0.001	0.001	0.001	0.001	0.001	0.001	0.001	0.001	0.001	24
13日（水）	0.001	0.001	0.001	0.001	0.001	0.001	0.001	0.001	0.001	0.002	0.002	0.001	0.001	0.001	0.001	0.001	0.001	0.001	0.001	0.001	0.001	0.001	0.001	0.001	0.001	0.002	0.001	24
14日（木）	0.001	0.001	0.001	0.001	0.001	0.001	0.001	0.001	0.001	0.001	0.001	0.001	0.001	0.001	0.002	0.001	0.001	0.001	0.001	0.001	0.001	0.001	0.001	0.001	0.001	0.001	0.001	24
15日（金）	0.001	0.001	0.001	0.001	0.001	0.001	0.001	0.002	0.001	0.001	0.001	0.001	0.002	0.002	0.002	0.002	0.001	0.001	0.001	0.001	0.001	0.001	0.001	0.001	0.001	0.002	0.001	24
16日（土）	0.001	0.001	0.001	0.001	0.001	0.001	0.001	0.001	0.001	0.001	0.002	0.002	0.002	0.002	0.002	0.001	0.001	0.001	0.001	0.001	0.001	0.001	0.001	0.001	0.001	0.002	0.001	24
17日（日）	0.001	0.001	0.001	0.001	0.001	0.001	0.001	0.001	0.001	0.001	0.001	0.001	0.001	0.001	0.001	0.001	0.001	0.001	0.001	0.001	0.001	0.001	0.001	0.001	0.001	0.001	0.001	24
18日（月）	0.001	0.001	0.001	0.001	0.001	0.001	0.001	0.001	0.001	0.001	0.001	0.001	0.001	0.001	0.001	0.001	0.001	0.001	0.001	0.001	0.001	0.001	0.001	0.001	0.001	0.001	0.001	24
19日（火）	0.001	0.001	0.001	0.001	0.001	0.001	0.001	0.002	0.001	0.001	0.001	0.002	0.003	0.002	0.001	0.001	0.001	0.001	0.001	0.001	0.001	0.001	0.001	0.001	0.001	0.003	0.001	24
20日（水）	0.001	0.001	0.001	0.001	0.001	0.001	0.001	0.001	0.001	0.002	0.002	0.002	0.002	0.002	0.002	0.002	0.001	0.001	0.001	0.001	0.001	0.001	0.001	0.001	0.001	0.002	0.001	24
21日（木）	0.001	0.001	0.001	0.001	0.001	0.001	0.001	0.001	0.001	0.001	0.001	0.001	0.001	0.001	0.001	0.001	0.001	0.001	0.001	0.001	0.001	0.001	0.001	0.001	0.001	0.001	0.001	24
22日（金）	0.001	0.001	0.001	0.001	0.001	0.001	0.001	0.001	0.001	0.002	0.002	0.002	0.002	0.002	0.003	0.002	0.002	0.002	0.001	0.001	0.001	0.001	0.001	0.001	0.001	0.003	0.001	24
23日（土）	0.001	0.001	0.001	0.001	0.001	0.001	0.001	0.001	0.001	0.001	0.001	0.001	0.001	0.002	0.002	0.002	0.002	0.002	0.002	0.001	0.001	0.001	0.001	0.001	0.001	0.002	0.001	24
24日（日）	0.001	0.001	0.001	0.001	0.001	0.001	0.001	—	—	—	—	—	—	—	—	—	0.001	0.001	—	0.001	0.001	0.001	0.001	0.001	0.002	—	0.002	14
25日（月）	0.006	0.002	0.001	0.001	0.001	0.001	0.001	0.001	0.001	0.002	0.002	0.001	0.002	0.002	0.002	0.001	0.001	0.002	—	—	0.001	0.001	0.002	0.001	0.002	0.006	0.001	22
26日（火）	0.001	0.001	0.001	0.001	0.001	0.001	0.001	0.001	0.001	0.001	0.002	—	—	0.001	0.001	0.001	0.001	0.001	0.001	0.001	0.001	0.001	0.001	0.001	0.001	0.002	0.001	22
27日（水）	0.001	0.001	0.001	0.001	0.001	0.001	0.001	0.001	0.001	0.001	0.002	0.002	0.003	0.002	0.002	0.002	0.001	0.001	0.001	0.001	0.001	0.001	0.001	0.001	0.001	0.003	0.001	24
28日（木）	0.001	0.001	0.001	0.001	0.001	0.001	0.001	0.001	0.002	0.002	0.002	0.002	0.002	0.002	0.002	0.002	0.002	0.002	0.003	0.001	0.001	0.001	0.002	0.003	0.002	0.003	0.001	24
29日（金）	0.001	0.001	0.001	0.001	0.001	0.001	0.001	0.001	0.001	0.001	0.001	0.001	0.001	0.001	0.002	0.002	0.001	0.001	0.001	0.001	0.001	0.001	0.001	0.001	0.001	0.002	0.001	24
30日（土）	0.001	0.001	0.001	0.001	0.001	0.001	0.001	0.001	0.001	0.001	0.001	0.001	0.001	0.001	0.001	0.001	0.001	0.001	0.001	0.001	0.001	0.001	0.001	0.001	0.001	0.001	0.001	24
平均値	0.001	0.001	0.001	0.001	0.001	0.001	0.001	0.001	0.001	0.001	0.001	0.001	0.001	0.001	0.001	0.001	0.001	0.001	0.001	0.001	0.001	0.001	0.001	0.001	0.001			
最高値	0.006	0.002	0.002	0.003	0.002	0.003	0.002	0.002	0.002	0.002	0.002	0.002	0.003	0.003	0.003	0.002	0.002	0.002	0.003	0.002	0.002	0.002	0.003	0.002	0.002			
最低値	0.001	0.001	0.001	0.001	0.001	0.001	0.001	0.001	0.001	0.001	0.001	0.001	0.001	0.001	0.001	0.001	0.001	0.001	0.001	0.001	0.001	0.001	0.001	0.001	0.001			
有効時間	30	30	30	30	30	30	30	29	29	29	29	28	28	29	29	28	29	29	28	30	30	30	30	30				704

注）－は欠測を示す。

表 2-1-1(10)　二酸化硫黄調査結果（10 月）

大気質観測データ
調査期間　：　2023年10月1日(日)～10月31日(火)
調査地点　：　対象事業実施区域

二酸化硫黄（ＳＯ2）　　単位：ppm

日＼時	1時	2時	3時	4時	5時	6時	7時	8時	9時	10時	11時	12時	13時	14時	15時	16時	17時	18時	19時	20時	21時	22時	23時	24時	平均値	最高値	最低値	有効時間
10月1日（日）	0.001	0.001	0.001	0.001	0.001	0.001	0.001	0.001	0.001	0.001	0.001	0.001	0.001	0.001	0.001	0.001	0.001	0.001	0.001	0.002	0.001	0.001	0.001	0.001	0.001	0.002	0.001	24
2日（月）	0.001	0.001	0.001	0.001	0.001	0.001	0.001	0.001	0.001	0.001	0.001	0.001	0.001	0.001	0.001	0.001	0.001	0.001	0.001	0.002	0.001	0.001	0.001	0.001	0.001	0.002	0.001	24
3日（火）	0.001	0.001	0.001	0.001	0.001	0.001	0.001	0.001	0.001	0.001	0.001	0.001	0.001	0.002	0.002	0.001	0.001	0.001	0.001	0.001	0.001	0.001	0.001	0.001	0.001	0.002	0.001	24
4日（水）	0.001	0.001	0.001	0.001	0.001	0.001	0.001	0.001	0.001	0.001	0.002	0.002	0.001	0.001	0.001	0.001	0.001	0.001	0.001	0.001	0.001	0.001	0.001	0.001	0.001	0.001	0.001	24
5日（木）	0.001	0.001	0.001	0.001	0.001	0.001	0.001	0.001	0.001	0.001	0.001	0.001	0.001	0.001	0.001	0.001	0.001	0.001	0.001	0.001	0.001	0.001	0.001	0.002	0.001	0.002	0.001	24
6日（金）	0.002	0.001	0.001	0.001	0.001	0.001	0.001	0.001	0.001	0.001	0.001	0.001	—	—	0.001	0.001	0.001	0.001	0.001	0.001	0.001	0.001	0.001	0.001	0.001	0.002	0.001	22
7日（土）	0.001	0.001	0.001	0.001	0.001	0.001	0.001	0.001	0.001	0.001	0.001	0.001	0.001	0.001	0.001	0.001	0.001	0.001	0.001	0.001	0.001	0.001	0.001	0.001	0.001	0.001	0.001	24
8日（日）	0.001	0.001	0.001	0.001	0.001	0.001	0.001	0.001	0.001	0.001	0.001	0.002	0.001	0.001	0.001	0.001	0.001	0.001	0.001	0.001	0.001	0.001	0.001	0.001	0.001	0.002	0.001	24
9日（月）	0.001	0.001	0.001	0.001	0.001	0.001	0.001	0.001	0.001	0.001	0.001	0.001	0.001	0.001	0.001	0.001	0.001	0.001	0.001	0.001	0.001	0.001	0.001	0.001	0.001	0.001	0.001	24
10日（火）	0.001	0.001	0.001	0.001	0.001	0.001	0.001	0.001	0.001	0.001	0.001	0.001	0.001	0.001	0.001	0.001	0.001	0.001	0.001	0.001	0.001	0.001	0.001	0.002	0.002	0.002	0.001	24
11日（水）	0.002	0.002	0.001	0.001	0.001	0.001	0.001	0.001	0.001	0.001	0.001	0.001	0.001	0.001	0.001	0.001	0.001	0.001	0.001	0.001	0.001	0.001	0.001	0.001	0.001	0.002	0.001	24
12日（木）	0.001	0.001	0.001	0.001	0.001	0.001	0.001	0.001	0.001	0.001	0.001	0.002	0.002	0.002	0.001	0.001	0.001	0.001	0.001	0.001	0.001	0.001	0.001	0.001	0.001	0.002	0.001	24
13日（金）	0.001	0.001	0.001	0.001	0.001	0.001	0.001	0.001	0.001	0.001	0.001	0.001	0.001	0.001	0.001	0.001	0.002	0.002	0.001	0.001	0.001	0.001	0.001	0.001	0.001	0.002	0.001	24
14日（土）	0.001	0.001	0.001	0.001	0.001	0.001	0.001	0.001	0.001	0.001	0.001	0.001	0.002	0.002	0.001	0.001	0.001	0.001	0.001	0.001	0.001	0.001	0.001	0.001	0.001	0.002	0.001	24
15日（日）	0.001	0.001	0.001	0.001	0.001	0.001	0.001	0.001	0.001	0.001	0.001	0.001	0.001	0.001	0.001	0.001	0.001	0.001	0.001	0.002	0.001	0.001	0.001	0.001	0.001	0.002	0.001	24
16日（月）	0.001	0.001	0.001	0.001	0.001	0.001	0.001	0.001	0.001	0.002	0.001	0.001	0.001	0.001	0.001	0.002	0.001	0.001	0.001	0.001	0.001	0.001	0.001	0.001	0.001	0.002	0.001	24
17日（火）	0.001	0.001	0.001	0.001	0.001	0.001	0.001	0.001	0.001	0.001	0.001	0.001	0.002	0.001	0.001	0.001	0.001	0.001	0.001	0.001	0.001	0.001	0.001	0.001	0.001	0.002	0.001	24
18日（水）	0.001	0.001	0.001	0.001	0.001	0.001	0.001	0.001	0.001	0.001	0.001	0.001	0.002	0.003	0.001	0.001	0.001	0.001	0.001	0.001	0.001	0.001	0.001	0.001	0.001	0.003	0.001	24
19日（木）	0.001	0.001	0.001	0.001	0.001	0.001	0.001	0.001	0.001	0.001	0.001	0.001	0.003	0.002	0.001	0.001	0.001	0.001	0.001	0.001	0.001	0.001	0.001	0.001	0.001	0.003	0.001	24
20日（金）	0.001	0.001	0.001	0.001	0.001	0.001	0.001	0.001	0.001	0.001	0.001	0.001	0.001	0.001	0.001	0.001	0.001	0.001	0.001	0.001	0.001	0.001	0.001	0.001	0.001	0.001	0.001	24
21日（土）	0.002	0.002	0.002	0.002	0.001	0.002	0.002	0.002	0.002	0.001	0.001	0.001	0.001	0.001	0.001	0.001	0.001	0.001	0.001	0.001	0.001	0.001	0.001	0.001	0.001	0.002	0.001	24
22日（日）	0.001	0.001	0.001	0.001	0.001	0.001	0.001	0.001	0.001	0.001	0.001	0.001	0.001	0.002	0.002	0.001	0.001	0.001	0.001	0.001	0.001	0.001	0.001	0.001	0.001	0.002	0.001	24
23日（月）	0.001	0.001	0.001	0.001	0.001	0.001	0.001	0.001	0.001	0.001	0.002	0.002	0.003	0.002	0.002	0.001	0.002	0.002	0.001	0.001	0.001	0.001	0.001	0.001	0.001	0.003	0.001	24
24日（火）	0.001	0.001	0.001	0.001	0.001	0.001	0.001	0.001	0.001	0.001	0.003	0.002	—	0.002	0.003	0.002	0.001	0.001	0.001	0.001	0.001	0.001	0.001	0.001	0.001	0.003	0.001	23
25日（水）	0.001	0.001	0.001	0.001	0.001	0.001	0.001	0.001	0.001	0.001	0.001	0.002	0.002	0.002	0.003	0.003	0.002	0.001	0.001	0.002	0.001	0.001	0.001	0.001	0.001	0.003	0.001	24
26日（木）	0.001	0.001	0.001	0.001	0.001	0.001	0.001	0.001	0.001	0.001	0.001	0.001	0.001	0.002	0.002	0.002	0.002	0.002	0.001	0.001	0.001	0.001	0.001	0.001	0.001	0.002	0.001	24
27日（金）	0.001	0.001	0.001	0.001	0.001	0.001	0.001	0.001	0.001	0.001	0.002	0.003	0.004	0.003	0.002	0.001	0.001	0.001	0.001	0.001	0.001	0.001	0.001	0.001	0.001	0.004	0.001	24
28日（土）	0.001	0.001	0.001	0.001	0.001	0.001	0.001	0.001	0.001	0.001	0.002	0.003	0.002	0.001	0.001	0.001	0.001	0.001	0.001	0.001	0.001	0.001	0.001	0.001	0.001	0.004	0.001	24
29日（日）	0.003	0.003	0.003	0.001	0.001	0.001	0.001	0.001	0.001	0.001	0.001	0.001	0.001	0.001	0.001	0.001	0.001	0.001	0.001	0.001	0.001	0.001	0.001	0.001	0.001	0.003	0.001	24
30日（月）	0.001	0.001	0.001	0.001	0.001	0.001	0.001	0.001	0.001	0.001	0.001	0.001	0.001	0.002	0.002	0.001	0.001	0.001	0.001	0.001	0.001	0.001	0.001	0.001	0.001	0.003	0.001	24
31日（火）	0.001	0.001	0.001	0.001	0.001	0.001	0.001	0.001	0.001	0.001	0.002	0.004	0.004	0.002	0.001	0.001	0.001	0.001	0.001	0.001	0.001	0.001	0.001	0.001	0.001	0.004	0.001	24
平均値	0.001	0.001	0.001	0.001	0.001	0.001	0.001	0.001	0.001	0.001	0.001	0.001	0.002	0.001	0.001	0.001	0.001	0.001	0.001	0.001	0.001	0.001	0.001	0.001	0.001	0.001	0.001	
最高値	0.003	0.003	0.003	0.002	0.001	0.002	0.002	0.002	0.002	0.002	0.003	0.004	0.004	0.003	0.003	0.003	0.002	0.003	0.003	0.002	0.002	0.002	0.003	0.003	0.004	0.004	0.004	
最低値	0.001	0.001	0.001	0.001	0.001	0.001	0.001	0.001	0.001	0.001	0.001	0.001	0.001	0.001	0.001	0.001	0.001	0.001	0.001	0.001	0.001	0.001	0.001	0.001	0.001	0.001	0.001	
有効時間	31	31	31	31	31	31	31	31	31	31	31	31	29	30	31	31	31	31	31	31	31	31	31	31	31			741

注）－は欠測を示す。

表 2-1-1(11)　二酸化硫黄調査結果（11 月）

大気質観測データ
調査期間　：　2023年11月1日(水)～11月30日(木)
調査地点　：　対象事業実施区域

二酸化硫黄（ＳＯ2）　　単位：ppm

日＼時	1時	2時	3時	4時	5時	6時	7時	8時	9時	10時	11時	12時	13時	14時	15時	16時	17時	18時	19時	20時	21時	22時	23時	24時	平均値	最高値	最低値	有効時間
11月1日（水）	0.001	0.001	0.001	0.001	0.001	0.001	0.001	0.001	0.001	0.001	0.001	0.002	0.004	0.004	0.002	0.002	0.002	0.002	0.002	0.001	0.001	0.001	0.001	0.001	0.001	0.004	0.001	24
2日（木）	0.001	0.001	0.001	0.001	0.001	0.001	0.001	0.001	0.001	0.002	0.002	0.002	0.002	0.003	0.003	0.003	0.003	0.003	0.002	0.001	0.001	0.001	0.001	0.001	0.002	0.003	0.001	24
3日（金）	0.001	0.001	0.001	0.001	0.001	0.001	0.001	0.001	0.001	0.001	0.002	0.004	0.003	0.003	0.002	0.002	0.002	0.002	0.001	0.001	0.001	0.001	0.001	0.001	0.001	0.004	0.001	24
4日（土）	0.001	0.001	0.001	0.001	0.001	0.001	0.001	0.001	0.001	0.001	0.001	0.003	0.003	0.003	0.004	0.004	0.003	0.003	0.001	0.001	0.001	0.001	0.001	0.001	0.002	0.004	0.001	24
5日（日）	0.001	0.001	0.001	0.001	0.001	0.001	0.001	0.001	0.001	0.002	0.003	0.003	0.002	0.002	0.002	0.002	0.002	0.002	0.002	0.003	0.003	0.003	0.003	0.006	0.002	0.006	0.001	24
6日（月）	0.005	0.008	0.008	0.005	0.008	0.010	0.006	0.005	0.004	0.003	0.002	0.001	0.002	0.002	0.002	0.002	0.002	0.002	0.001	0.001	0.001	0.001	0.001	0.001	0.004	0.010	0.001	24
7日（火）	0.001	0.001	0.001	0.001	0.001	0.001	0.001	0.002	0.002	0.002	0.002	0.002	0.002	0.001	0.002	0.001	0.001	0.001	0.001	0.001	0.001	0.001	0.001	0.002	0.001	0.002	0.001	24
8日（水）	0.001	0.003	0.003	0.002	0.002	0.001	0.001	0.001	0.001	0.001	0.001	0.001	—	—	0.001	0.001	0.001	0.001	0.001	0.001	0.001	0.001	0.001	0.001	0.001	0.003	0.001	22
9日（木）	0.001	0.001	0.001	0.001	0.001	0.001	0.001	0.001	0.001	0.001	0.001	0.002	0.002	0.003	0.002	0.002	0.001	0.002	0.002	0.002	0.002	0.002	0.001	0.001	0.002	0.003	0.001	24
10日（金）	0.001	0.001	0.001	0.001	0.001	0.001	0.001	0.001	0.001	0.001	0.001	0.001	0.001	0.001	0.001	0.002	0.001	0.001	0.001	0.001	0.001	0.002	0.001	0.001	0.001	0.001	0.001	24
11日（土）	0.001	0.001	0.001	0.001	0.001	0.001	0.001	0.001	0.001	0.001	0.001	0.001	0.001	0.001	0.001	0.001	0.001	0.001	0.001	0.001	0.001	0.001	0.001	0.001	0.001	0.001	0.001	24
12日（日）	0.001	0.001	0.001	0.001	0.001	0.001	0.001	0.001	0.001	0.001	0.001	0.001	0.001	0.002	0.003	0.002	0.001	0.001	0.001	0.001	0.001	0.001	0.001	0.001	0.001	0.003	0.001	24
13日（月）	0.001	0.001	0.001	0.001	0.001	0.001	0.001	0.001	0.001	0.001	0.001	0.001	0.001	0.001	0.001	0.001	0.002	0.002	0.001	0.002	0.003	0.002	0.001	0.001	0.001	0.003	0.001	24
14日（火）	0.001	0.001	0.001	0.001	0.001	0.001	0.001	0.001	0.001	0.002	0.002	0.002	0.002	0.001	0.001	0.001	0.001	0.001	0.001	0.001	0.001	0.001	0.001	0.001	0.001	0.003	0.001	24
15日（水）	0.001	0.001	0.001	0.001	0.001	0.001	0.001	0.001	0.001	0.001	0.001	0.001	0.002	0.001	0.001	0.002	0.003	0.001	0.001	0.001	0.001	0.001	0.001	0.001	0.001	0.003	0.001	24
16日（木）	0.001	0.001	0.001	0.001	0.001	0.001	0.001	0.001	0.001	0.001	0.001	0.001	0.001	0.001	0.001	0.001	0.001	0.001	0.001	0.001	0.001	0.001	0.001	0.001	0.001	0.006	0.001	24
17日（金）	0.004	0.002	0.003	0.003	0.005	0.003	0.001	0.001	0.001	0.001	0.001	0.001	0.001	0.001	0.001	0.001	0.001	0.001	0.001	0.001	0.001	0.001	0.001	0.001	0.001	0.005	0.001	24
18日（土）	0.001	0.001	0.001	0.001	0.001	0.001	0.001	0.002	0.002	0.002	0.001	0.001	0.001	0.001	0.001	0.001	0.001	0.002	0.002	0.002	0.001	0.001	0.001	0.002	0.001	0.002	0.001	24
19日（日）	0.001	0.001	0.001	0.001	0.001	0.001	0.001	0.001	0.001	0.002	0.002	0.001	0.001	0.001	0.001	0.002	0.001	0.002	0.001	0.002	0.001	0.001	0.001	0.001	0.001	0.002	0.001	24
20日（月）	0.001	0.001	0.001	0.001	0.001	0.001	0.001	0.001	0.001	0.001	0.001	0.002	0.001	0.001	0.001	0.001	0.001	0.001	0.001	0.001	0.001	0.001	0.001	0.002	0.001	0.002	0.001	24
21日（火）	0.001	0.001	0.001	0.001	0.001	0.001	0.002	0.001	0.001	0.002	0.002	—	—	0.001	0.001	0.001	0.001	0.001	0.001	0.001	0.001	0.001	0.001	0.001	0.001	0.002	0.001	22
22日（水）	0.001	0.001	0.001	0.001	0.001	0.001	0.001	0.001	0.001	0.001	0.001	0.001	0.001	0.001	0.002	0.002	0.002	0.001	0.001	0.001	0.001	0.001	0.001	0.001	0.001	0.002	0.001	24
23日（木）	0.001	0.001	0.001	0.001	0.001	0.001	0.001	0.001	0.001	0.001	0.001	0.002	0.004	0.003	0.003	0.002	0.002	0.001	0.001	0.001	0.001	0.001	0.001	0.001	0.001	0.004	0.001	24
24日（金）	0.001	0.001	0.001	0.001	0.001	0.001	0.001	0.001	0.001	0.002	0.004	0.003	0.002	0.002	0.002	0.002	0.002	0.002	0.001	0.001	0.001	0.002	0.002	0.002	0.002	0.004	0.001	24
25日（土）	0.002	0.002	0.002	0.003	0.003	0.002	0.002	0.001	0.001	0.001	0.001	0.001	0.001	0.001	0.001	0.001	0.002	0.002	0.002	0.002	0.002	0.001	0.001	0.001	0.002	0.003	0.001	24
26日（日）	0.001	0.001	0.001	0.001	0.001	0.001	0.001	0.001	0.001	0.001	0.001	0.003	0.004	0.002	0.002	0.002	0.002	0.001	0.001	0.001	0.001	0.001	0.001	0.001	0.001	0.004	0.001	24
27日（月）	0.001	0.001	0.001	0.001	0.001	0.001	0.001	0.001	0.001	0.001	0.002	0.003	0.003	0.003	0.003	0.002	0.002	0.001	0.001	0.001	0.001	0.001	0.001	0.001	0.001	0.003	0.001	24
28日（火）	0.001	0.001	0.001	0.001	0.001	0.001	0.001	0.001	0.001	0.001	0.002	0.002	0.002	0.002	0.002	0.002	0.002	0.002	0.002	0.001	0.002	0.002	0.001	0.001	0.001	0.002	0.001	24
29日（水）	0.001	0.001	0.001	0.001	0.001	0.001	0.001	0.002	0.002	0.002	0.002	0.002	0.002	0.002	0.001	0.001	0.001	0.001	0.001	0.001	0.001	0.001	0.001	0.001	0.001	0.002	0.001	24
30日（木）	0.002	0.002	0.002	0.002	0.002	0.002	0.002	0.002	0.002	0.002	0.002	0.001	0.001	0.001	0.001	0.001	0.001	0.002	0.002	0.003	0.002	0.001	0.001	0.001	0.002	0.003	0.001	24
平均値	0.001	0.001	0.001	0.001	0.002	0.001	0.001	0.001	0.001	0.001	0.002	0.002	0.002	0.002	0.002	0.002	0.002	0.002	0.001	0.001	0.001	0.001	0.001	0.001	0.001			
最高値	0.005	0.008	0.008	0.005	0.008	0.010	0.006	0.005	0.004	0.003	0.004	0.004	0.004	0.004	0.004	0.003	0.003	0.003	0.003	0.003	0.003	0.003	0.003	0.006	0.004	0.010		
最低値	0.001	0.001	0.001	0.001	0.001	0.001	0.001	0.001	0.001	0.001	0.001	0.001	0.001	0.001	0.001	0.001	0.001	0.001	0.001	0.001	0.001	0.001	0.001	0.001	0.001		0.001	
有効時間	30	30	30	30	30	30	30	30	30	30	30	29	28	29	30	30	30	30	30	30	30	30	30	30				716

注）－は欠測を示す。

表 2-1-1(12)　二酸化硫黄調査結果（12 月）

大気質観測データ
調査期間　：　2023年12月1日(金)～12月31日(日)
調査地点　：　対象事業実施区域

二酸化硫黄（ＳＯ2）

単位：ppm

日＼時	1時	2時	3時	4時	5時	6時	7時	8時	9時	10時	11時	12時	13時	14時	15時	16時	17時	18時	19時	20時	21時	22時	23時	24時	平均値	最高値	最低値	有効時間
12月1日（金）	0.002	0.001	0.001	0.001	0.001	0.001	0.001	0.002	0.002	0.002	0.002	0.001	0.001	0.001	0.001	0.002	0.001	0.002	0.002	0.001	0.001	0.002	0.002	0.002	0.001	0.002	0.001	24
2日（土）	0.002	0.002	0.002	0.002	0.002	0.002	0.002	0.002	0.002	0.002	0.002	0.002	0.002	0.002	0.002	0.003	0.002	0.004	0.002	0.002	0.001	0.001	0.001	0.001	0.002	0.004	0.001	24
3日（日）	0.001	0.001	0.001	0.001	0.001	0.001	0.001	0.001	0.001	0.001	0.004	0.003	0.002	0.002	0.003	0.002	0.002	0.002	0.001	0.001	0.001	0.001	0.001	0.001	0.002	0.004	0.001	24
4日（月）	0.001	0.001	0.001	0.002	0.002	0.002	0.002	0.002	0.002	0.002	0.002	0.003	0.005	0.004	0.004	0.003	0.003	0.003	0.002	0.001	0.001	0.001	0.002	0.002	0.002	0.005	0.001	24
5日（火）	0.001	0.001	0.002	0.002	0.002	0.002	0.002	0.002	0.002	0.002	0.002	0.002	—	0.001	0.001	0.003	0.001	0.001	0.001	0.001	0.001	0.001	0.001	0.001	0.001	0.002	0.001	22
6日（水）	0.001	0.001	0.001	0.001	0.001	0.001	0.001	0.001	0.001	0.001	0.001	0.002	0.003	0.003	0.004	0.002	0.001	0.001	0.001	0.001	0.001	0.001	0.001	0.001	0.001	0.004	0.001	24
7日（木）	0.001	0.001	0.001	0.001	0.001	0.001	0.001	0.001	0.001	0.001	0.002	0.002	0.002	0.003	0.001	0.001	0.001	0.001	0.002	0.001	0.001	0.001	0.001	0.001	0.001	0.002	0.001	24
8日（金）	0.001	0.001	0.001	0.001	0.001	0.001	0.001	0.001	0.001	0.001	0.002	0.005	0.004	0.003	0.003	0.001	0.001	0.001	0.001	0.001	0.001	0.001	0.001	0.001	0.002	0.005	0.001	24
9日（土）	0.001	0.001	0.001	0.001	0.001	0.001	0.001	0.001	0.001	0.001	0.001	0.001	0.001	0.001	0.003	0.001	0.001	0.002	0.002	0.001	0.001	0.001	0.001	0.001	0.001	0.004	0.001	24
10日（日）	0.001	0.001	0.001	0.001	0.001	0.001	0.001	0.001	0.001	0.001	0.001	0.002	0.004	0.004	0.004	0.001	0.001	0.001	0.001	0.001	0.001	0.001	0.001	0.001	0.002	0.004	0.001	24
11日（月）	0.001	0.001	0.001	0.001	0.001	0.001	0.001	0.001	0.001	0.001	0.001	0.001	0.001	0.001	0.001	0.001	0.001	0.001	0.001	0.002	0.002	0.002	0.001	0.001	0.001	0.002	0.001	24
12日（火）	0.001	0.001	0.001	0.001	0.001	0.001	0.001	0.001	0.001	0.001	0.001	0.001	0.001	0.001	0.001	0.001	0.001	0.001	0.001	0.001	0.001	0.001	0.001	0.001	0.001	0.001	0.001	24
13日（水）	0.001	0.001	0.001	0.001	0.001	0.001	0.001	0.001	0.001	0.001	0.001	0.001	0.001	0.001	0.001	0.001	0.001	0.001	0.001	0.001	0.001	0.001	0.001	0.001	0.001	0.001	0.001	24
14日（木）	0.001	0.001	0.001	0.001	0.001	0.001	0.001	0.001	0.001	0.001	0.001	0.001	0.001	0.001	0.001	0.001	0.001	0.001	0.001	0.001	0.001	0.001	0.001	0.001	0.001	0.001	0.001	24
15日（金）	0.001	0.001	0.001	0.001	0.001	0.001	0.001	0.001	0.001	0.001	0.001	0.001	0.001	0.001	0.001	0.001	0.001	0.001	0.001	0.001	0.001	0.001	0.001	0.001	0.001	0.001	0.001	24
16日（土）	0.001	0.001	0.001	0.001	0.001	0.001	0.001	0.001	0.001	0.001	0.001	0.001	0.001	0.001	0.001	0.001	0.001	0.001	0.001	0.001	0.002	0.002	0.002	0.001	0.001	0.002	0.001	24
17日（日）	0.001	0.002	0.001	0.001	0.002	0.002	0.002	0.001	0.001	0.001	0.001	0.001	0.001	0.001	0.001	0.001	0.001	0.001	0.001	0.001	0.002	0.001	0.001	0.001	0.001	0.002	0.001	24
18日（月）	0.001	0.001	0.001	0.001	0.001	0.001	0.002	0.001	0.002	0.002	0.002	0.002	0.002	0.002	0.002	0.002	0.002	0.002	0.002	0.002	0.002	0.002	0.002	0.002	0.002	0.003	0.001	24
19日（火）	0.001	0.001	0.001	0.001	0.001	0.001	0.001	0.001	0.001	0.001	0.002	0.003	0.002	0.002	0.002	0.001	0.001	0.001	0.001	0.001	0.001	0.001	0.001	0.001	0.001	0.003	0.001	24
20日（水）	0.001	0.001	0.001	0.001	0.001	0.001	0.001	0.001	0.001	0.001	0.002	0.002	—	0.001	0.002	0.001	0.001	0.001	0.001	0.001	0.001	0.001	0.001	0.001	0.001	0.002	0.001	22
21日（木）	0.001	0.001	0.002	0.002	0.001	0.001	0.001	0.001	0.001	0.001	0.001	0.001	0.001	0.001	0.001	0.001	0.001	0.002	0.001	0.002	0.002	0.001	0.001	0.002	0.001	0.002	0.001	24
22日（金）	0.002	0.002	0.001	0.001	0.001	0.001	0.001	0.001	0.001	0.001	0.001	0.001	0.001	0.001	0.001	0.001	0.001	0.001	0.001	0.001	0.001	0.001	0.001	0.002	0.001	0.002	0.001	24
23日（土）	0.002	0.002	0.002	0.001	0.001	0.001	0.001	0.001	0.001	0.001	0.001	0.001	0.002	0.002	0.001	0.001	0.001	0.001	0.001	0.001	0.001	0.001	0.001	0.001	0.001	0.002	0.001	24
24日（日）	0.001	0.001	0.001	0.001	0.001	0.001	0.001	0.001	0.001	0.001	0.001	0.001	0.001	0.001	0.001	0.001	0.001	0.001	0.001	0.001	0.001	0.001	0.001	0.001	0.001	0.001	0.001	24
25日（月）	0.001	0.001	0.001	0.001	0.001	0.001	0.001	0.001	0.001	0.001	0.001	0.002	0.002	0.002	0.001	0.001	0.001	0.001	0.001	0.001	0.001	0.001	0.001	0.001	0.001	0.002	0.001	24
26日（火）	0.001	0.001	0.001	0.001	0.001	0.001	0.001	0.001	0.001	0.001	0.001	0.001	0.001	0.001	0.001	0.001	0.001	0.001	0.002	0.002	0.002	0.002	0.001	0.001	0.001	0.002	0.001	24
27日（水）	0.002	0.002	0.002	0.001	0.001	0.001	0.001	0.001	0.001	0.001	0.001	0.001	0.001	0.001	0.001	0.001	0.001	0.001	0.001	0.001	0.001	0.001	0.001	0.001	0.001	0.002	0.001	24
28日（木）	0.001	0.001	0.001	0.001	0.001	0.001	0.001	0.001	0.001	0.001	0.001	0.001	0.001	0.003	0.003	0.002	0.001	0.001	0.001	0.001	0.001	0.001	0.001	0.001	0.001	0.003	0.001	24
29日（金）	0.001	0.001	0.001	0.001	0.001	0.001	0.001	0.001	0.001	0.001	0.001	0.001	0.001	0.001	0.002	0.002	0.002	0.002	0.001	0.001	0.001	0.001	0.001	0.001	0.001	0.002	0.001	24
30日（土）	0.001	0.001	0.001	0.001	0.001	0.001	0.001	0.001	0.001	0.001	0.001	0.001	0.001	0.001	0.002	0.001	0.001	0.001	0.001	0.001	0.001	0.001	0.001	0.001	0.001	0.002	0.001	24
31日（日）	0.001	0.001	0.001	0.001	0.001	0.001	0.001	0.001	0.001	0.001	0.001	0.001	0.001	0.001	0.002	0.001	0.001	0.001	0.001	0.001	0.001	0.001	0.001	0.001	0.001	0.002	0.001	24
平均値	0.001	0.001	0.001	0.001	0.001	0.001	0.001	0.001	0.001	0.001	0.001	0.002	0.002	0.002	0.002	0.002	0.002	0.002	0.001	0.001	0.001	0.001	0.001	0.001	0.001			
最高値	0.002	0.002	0.002	0.002	0.002	0.002	0.002	0.002	0.002	0.002	0.002	0.003	0.005	0.004	0.004	0.003	0.002	0.004	0.003	0.004	0.002	0.002	0.002	0.002	0.002	0.005		
最低値	0.001	0.001	0.001	0.001	0.001	0.001	0.001	0.001	0.001	0.001	0.001	0.001	0.001	0.001	0.001	0.001	0.001	0.001	0.001	0.001	0.001	0.001	0.001	0.001	0.001		0.001	
有効時間	31	31	31	31	31	31	31	31	31	31	31	30	29	30	31	31	31	31	31	31	31	31	31	31	31			740

注）－は欠測を示す。

表 2-1-2(1)　二酸化窒素調査結果（1 月）

大気質観測データ
調査期間　：　2023年1月1日(日)～1月31日(火)
調査地点　：　対象事業実施区域

二酸化窒素　(NO2)

単位：ppm

日＼時	1時	2時	3時	4時	5時	6時	7時	8時	9時	10時	11時	12時	13時	14時	15時	16時	17時	18時	19時	20時	21時	22時	23時	24時	平均値	最高値	最低値	有効時間
1月1日（日）	0.010	0.007	0.006	0.006	0.007	0.009	0.008	0.006	0.005	0.008	0.004	0.002	0.001	0.002	0.002	0.004	0.002	0.004	0.004	0.003	0.003	0.004	0.004	0.004	0.005	0.010	0.001	24
2日（月）	0.004	0.003	0.002	0.002	0.003	0.002	0.002	0.005	0.005	0.004	0.005	0.003	0.001	0.002	0.002	0.003	0.002	0.003	0.002	0.002	0.003	0.004	0.004	0.004	0.003	0.005	0.001	24
3日（火）	0.005	0.006	0.006	0.006	0.005	0.005	0.006	0.012	0.007	0.006	0.006	0.003	0.001	0.001	0.001	0.001	0.002	0.002	0.002	0.002	0.002	0.002	0.002	0.004	0.004	0.012	0.001	24
4日（水）	0.005	0.003	0.003	0.003	0.003	0.006	0.010	0.008	0.006	0.008	0.009	0.007	0.006	0.008	0.004	0.002	0.002	0.002	0.002	0.001	0.005	0.005	0.003	0.003	0.005	0.009	0.001	24
5日（木）	0.005	0.004	0.004	0.005	0.005	0.005	0.006	0.008	0.008	0.007	0.005	0.004	0.002	0.003	0.003	0.002	0.004	0.006	0.007	0.004	0.005	0.006	0.006	0.006	0.005	0.010	0.002	24
6日（金）	0.008	0.009	0.010	0.010	0.016	0.019	0.018	0.017	0.015	0.013	0.014	0.014	0.008	0.007	0.006	0.006	0.007	0.007	0.009	0.009	0.006	0.008	0.009	0.010	0.011	0.019	0.006	24
7日（土）	0.011	0.012	0.014	0.015	0.014	0.014	0.014	0.017	0.015	0.014	0.014	0.011	0.006	0.008	0.012	0.012	0.013	0.012	0.012	0.007	0.006	0.009	0.008	0.007	0.011	0.017	0.006	24
8日（日）	0.008	0.009	0.006	0.006	0.008	0.006	0.005	0.006	0.009	0.008	0.008	0.009	0.004	0.003	0.003	0.003	0.002	0.003	0.003	0.007	0.006	0.006	0.008	0.009	0.006	0.009	0.002	24
9日（月）	0.009	0.008	0.007	0.009	0.012	0.023	0.024	0.025	0.019	0.023	0.018	0.014	0.007	0.007	0.008	0.008	0.011	0.015	0.015	0.019	0.023	0.022	0.024	0.027	0.016	0.027	0.007	24
10日（火）	0.024	0.012	0.003	0.001	0.001	0.003	0.004	0.005	0.004	0.004	0.002	0.002	0.002	0.002	0.002	0.002	0.002	0.004	0.004	0.004	0.004	0.009	0.011	0.014	0.005	0.024	0.001	24
11日（水）	0.013	0.019	0.017	0.010	0.019	0.025	0.026	0.026	0.023	0.020	0.016	0.018	0.019	0.012	0.010	0.013	0.016	0.017	0.025	0.028	0.027	0.029	0.025	0.028	0.020	0.029	0.010	24
12日（木）	0.024	0.022	0.020	0.018	0.018	0.021	0.020	0.020	0.020	0.024	0.029	0.020	0.017	0.017	0.019	0.013	0.016	0.025	0.032	0.028	0.029	0.029	0.032	0.032	0.023	0.032	0.013	24
13日（金）	0.029	0.028	0.025	0.025	0.026	0.023	0.027	0.029	0.029	0.028	0.025	0.026	0.028	0.024	0.018	0.018	0.024	0.026	0.035	0.041	0.039	0.047	0.043	0.031	0.029	0.047	0.018	24
14日（土）	0.041	0.037	0.034	0.032	0.028	0.024	0.023	0.022	0.021	0.018	0.019	0.020	0.020	0.021	0.021	0.017	0.019	0.020	0.018	0.015	0.013	0.010	0.009	0.011	0.021	0.041	0.009	24
15日（日）	0.011	0.010	0.007	0.004	0.003	0.004	0.005	0.006	0.007	0.004	0.003	0.002	0.002	0.002	0.002	0.003	0.005	0.007	0.007	0.006	0.007	0.007	0.009	0.010	0.006	0.011	0.002	24
16日（月）	0.010	0.012	0.009	0.009	0.011	0.014	0.015	0.022	0.020	0.020	0.022	—	—	—	0.009	0.006	0.007	0.008	0.007	0.006	0.005	0.007	0.008	0.007	0.011	0.022	0.005	21
17日（火）	0.007	0.005	0.005	0.004	0.007	0.020	0.030	0.029	0.025	0.012	0.008	0.009	0.008	0.008	0.008	0.012	0.014	0.013	0.022	0.022	0.020	0.028	0.021	0.025	0.015	0.030	0.004	24
18日（水）	0.024	0.023	0.027	0.029	0.028	0.029	0.029	0.021	0.021	0.020	0.016	0.014	0.008	0.006	0.005	0.005	0.006	0.008	0.008	0.007	0.009	0.008	0.006	0.007	0.015	0.029	0.005	24
19日（木）	0.008	0.013	0.021	0.024	0.023	0.026	0.027	0.022	0.020	0.017	0.012	0.011	0.014	0.010	0.009	0.007	0.008	0.007	0.009	0.013	0.019	0.017	0.023	0.024	0.016	0.027	0.007	24
20日（金）	0.023	0.021	0.019	0.018	0.018	0.018	0.020	0.021	0.019	0.023	0.031	0.014	0.011	0.008	0.009	0.007	0.007	0.010	0.008	0.004	0.004	0.004	0.006	0.004	0.014	0.031	0.004	24
21日（土）	0.004	0.004	0.004	0.005	0.004	0.004	0.006	0.008	0.005	0.003	0.003	0.003	0.003	0.002	0.003	0.002	0.002	0.003	0.004	0.004	0.004	0.006	0.008	0.008	0.004	0.008	0.002	24
22日（日）	0.008	0.009	0.008	0.006	0.006	0.005	0.005	0.007	0.008	0.006	0.005	0.004	0.002	0.002	0.002	0.004	0.004	0.005	0.004	0.006	0.006	0.010	0.011	0.011	0.006	0.011	0.002	24
23日（月）	0.012	0.010	0.010	0.009	0.015	0.019	0.022	0.020	0.013	0.011	0.010	0.013	0.011	0.012	0.022	0.026	0.017	0.021	0.019	0.023	0.026	0.026	0.028	0.029	0.018	0.029	0.009	24
24日（火）	0.027	0.023	0.029	0.027	0.025	0.018	0.022	0.025	0.025	0.024	0.019	0.007	0.009	0.007	0.005	0.003	0.003	0.004	0.003	0.002	0.002	0.002	0.002	0.002	0.013	0.029	0.002	24
25日（水）	0.002	0.004	0.005	0.004	0.004	0.006	0.007	0.007	0.010	0.009	0.009	0.004	0.005	0.004	0.005	0.004	0.003	0.004	0.003	0.004	0.006	0.009	0.008	0.008	0.006	0.010	0.002	24
26日（木）	0.009	0.012	0.010	0.014	0.012	0.017	0.026	0.029	0.023	0.018	0.013	0.015	0.006	0.007	0.006	0.006	0.008	0.009	0.008	0.010	0.010	0.013	0.010	0.010	0.013	0.029	0.006	24
27日（金）	0.010	0.009	0.018	0.023	0.028	0.030	0.029	0.028	0.027	0.023	0.019	0.022	0.015	0.015	0.014	0.017	0.020	0.023	0.031	0.031	0.024	0.027	0.031	0.020	0.022	0.031	0.009	24
28日（土）	0.015	0.012	0.010	0.010	0.014	0.011	0.010	0.009	0.009	0.006	0.004	0.005	0.005	0.005	0.003	0.004	0.004	0.004	0.006	0.008	0.005	0.003	0.002	0.003	0.007	0.015	0.002	24
29日（日）	0.004	0.005	0.003	0.002	0.002	0.003	0.006	0.007	0.005	0.004	0.004	0.004	0.004	0.003	0.002	0.003	0.003	0.004	0.005	0.005	0.006	0.005	0.005	0.005	0.004	0.007	0.002	24
30日（月）	0.005	0.003	0.004	0.004	0.005	0.005	0.017	0.025	0.017	0.013	0.006	0.007	0.007	0.006	0.005	0.003	0.006	0.009	0.008	0.010	0.006	0.006	0.005	0.007	0.008	0.025	0.003	24
31日（火）	0.007	0.006	0.012	0.008	0.009	0.011	0.014	0.017	0.017	0.010	0.009	0.007	0.007	0.007	0.007	0.007	0.007	0.008	0.009	0.013	0.013	0.015	0.021	0.027	0.011	0.027	0.006	24
平均値	0.012	0.012	0.012	0.011	0.012	0.014	0.016	0.016	0.015	0.013	0.012	0.010	0.008	0.007	0.007	0.007	0.008	0.009	0.011	0.011	0.011	0.012	0.013	0.013	0.011			
最高値	0.041	0.037	0.034	0.032	0.028	0.030	0.030	0.029	0.029	0.028	0.031	0.026	0.028	0.024	0.022	0.026	0.024	0.026	0.035	0.041	0.039	0.047	0.043	0.032	0.029	0.047		
最低値	0.002	0.003	0.002	0.001	0.001	0.002	0.002	0.005	0.004	0.003	0.002	0.002	0.001	0.001	0.001	0.001	0.002	0.002	0.002	0.001	0.002	0.002	0.002	0.002	0.003		0.001	
有効時間	31	31	31	31	31	31	31	31	31	30	31	30	30	30	31	31	31	31	31	31	31	31	31	31				741

注）－は欠測を示す。

表 2-1-2(2)　二酸化窒素調査結果（2 月）

大気質観測データ
調査期間　：　2023年2月1日(水)～2月28日(火)
調査地点　：　対象事業実施区域

二酸化窒素（NO2）　　単位：ppm

日＼時	1時	2時	3時	4時	5時	6時	7時	8時	9時	10時	11時	12時	13時	14時	15時	16時	17時	18時	19時	20時	21時	22時	23時	24時	平均値	最高値	最低値	有効時間
2月1日（水）	0.026	0.026	0.024	0.024	0.025	0.025	0.024	0.025	0.026	0.025	0.022	0.023	0.023	0.022	0.018	0.019	0.028	0.044	0.039	0.037	0.035	0.032	0.035	0.032	0.027	0.044	0.018	24
2日（木）	0.030	0.023	0.012	0.006	0.005	0.006	0.008	0.009	0.013	0.010	0.005	0.005	0.003	0.004	0.004	0.004	0.006	0.008	0.006	0.008	0.007	0.006	0.008	0.005	0.008	0.030	0.003	24
3日（金）	0.005	0.008	0.009	0.006	0.021	0.027	0.035	0.030	0.023	0.018	0.011	—	—	0.012	0.012	0.011	0.016	0.016	0.016	0.013	0.015	0.024	0.022	0.022	0.017	0.035	0.005	22
4日（土）	0.022	0.025	0.025	0.023	0.022	0.021	0.020	0.020	0.017	0.026	0.020	0.009	0.010	0.011	0.007	0.009	0.013	0.015	0.011	0.006	0.003	0.005	0.007	0.007	0.015	0.026	0.003	24
5日（日）	0.004	0.004	0.006	0.010	0.008	0.007	0.006	0.007	0.008	0.011	0.007	0.005	0.004	0.003	0.002	0.004	0.007	0.007	0.006	0.005	0.008	0.007	0.011	0.014	0.007	0.014	0.002	24
6日（月）	0.014	0.013	0.011	0.012	0.021	0.022	0.025	0.022	0.023	0.023	0.011	0.009	0.008	0.012	0.011	0.009	0.010	0.015	0.014	0.016	0.024	0.021	0.026	0.027	0.017	0.027	0.008	24
7日（火）	0.030	0.032	0.029	0.028	0.025	0.025	0.025	0.025	0.025	0.025	0.026	0.027	0.024	0.024	0.019	0.016	0.016	0.016	0.018	0.019	0.019	0.024	0.024	0.026	0.024	0.032	0.016	24
8日（水）	0.030	0.028	0.023	0.026	0.026	0.033	0.035	0.036	0.032	0.016	0.008	0.006	0.006	0.006	0.005	0.005	0.005	0.005	0.003	0.007	0.004	0.005	0.005	0.009	0.015	0.036	0.003	24
9日（木）	0.008	0.012	0.018	0.011	0.005	0.007	0.013	0.009	0.006	0.005	0.005	0.004	0.004	0.004	0.004	0.005	0.007	0.009	0.011	0.016	0.021	0.017	0.018	0.019	0.010	0.021	0.004	24
10日（金）	0.021	0.021	0.022	0.023	0.023	0.027	0.026	0.026	0.027	0.030	0.029	0.035	0.035	0.029	0.014	0.036	0.036	0.037	0.031	0.020	0.014	0.011	0.011	0.013	0.025	0.037	0.011	24
11日（土）	0.017	0.015	0.013	0.011	0.011	0.008	0.007	0.011	0.010	0.008	0.004	0.004	0.004	0.004	0.003	0.002	0.002	0.006	0.008	0.007	0.008	0.010	0.010	0.011	0.008	0.017	0.002	24
12日（日）	0.010	0.012	0.009	0.008	0.009	0.009	0.010	0.011	0.013	0.007	0.005	0.005	0.007	0.009	0.007	0.004	0.006	0.007	0.012	0.020	0.017	0.015	0.012	0.019	0.010	0.020	0.004	24
13日（月）	0.016	0.014	0.013	0.013	0.014	0.017	0.017	0.017	0.017	0.018	0.019	0.017	0.018	0.012	0.011	0.009	0.010	0.011	0.009	0.006	0.009	0.009	0.008	0.007	0.013	0.019	0.006	24
14日（火）	0.005	0.003	0.002	0.004	0.005	0.006	0.006	0.008	0.007	0.004	0.003	0.003	0.003	0.003	0.003	0.004	0.003	0.005	0.007	0.006	0.008	0.007	0.006	0.003	0.005	0.008	0.002	24
15日（水）	0.002	0.003	0.004	0.005	0.003	0.003	0.005	0.007	0.009	0.007	0.004	0.004	0.003	0.003	0.003	0.004	0.004	0.005	0.006	0.007	0.004	0.004	0.004	0.004	0.004	0.009	0.002	24
16日（木）	0.005	0.004	0.005	0.006	0.009	0.019	0.026	0.021	0.012	0.008	0.007	0.007	0.006	—	—	0.006	0.005	0.008	0.008	0.007	0.008	0.015	0.013	0.012	0.010	0.026	0.004	22
17日（金）	0.017	0.021	0.024	0.027	0.027	0.026	0.023	0.022	0.027	0.021	0.019	0.018	0.013	0.017	0.011	0.009	0.008	0.008	0.011	0.012	0.014	0.014	0.017	0.020	0.018	0.027	0.008	24
18日（土）	0.022	0.029	0.028	0.028	0.025	0.022	0.026	0.022	0.021	0.022	0.019	0.010	0.012	0.017	0.018	0.013	0.016	0.019	0.022	0.020	0.015	0.019	0.017	0.015	0.020	0.029	0.010	24
19日（日）	0.013	0.013	0.012	0.011	0.010	0.012	0.012	0.012	0.011	0.010	0.013	0.012	0.010	0.013	0.009	0.003	0.004	0.004	0.004	0.006	0.007	0.009	0.006	0.005	0.009	0.013	0.003	24
20日（月）	0.006	0.004	0.004	0.003	0.004	0.005	0.009	0.007	0.009	0.007	0.006	0.005	0.003	0.004	0.004	0.003	0.004	0.004	0.003	0.004	0.004	0.005	0.004	0.005	0.005	0.009	0.003	24
21日（火）	0.004	0.003	0.003	0.003	0.004	0.005	0.008	0.011	0.008	0.007	0.005	0.004	0.003	0.003	0.003	0.003	0.003	0.005	0.007	0.005	0.004	0.005	0.006	0.006	0.005	0.011	0.003	24
22日（水）	0.006	0.007	0.007	0.005	0.008	0.014	0.021	0.024	0.011	0.007	0.008	0.008	0.009	0.010	0.009	0.009	0.008	0.016	0.018	0.014	0.010	0.014	0.024	0.024	0.012	0.024	0.005	24
23日（木）	0.019	0.019	0.018	0.016	0.024	0.025	0.024	0.026	0.027	0.020	0.015	0.011	0.011	0.010	0.009	0.007	0.008	0.007	0.009	0.012	0.018	0.022	0.023	0.024	0.017	0.027	0.007	24
24日（金）	0.020	0.022	0.021	0.022	0.022	0.021	0.020	0.018	0.019	0.024	0.021	0.028	0.026	0.019	0.012	0.010	0.013	0.016	0.017	0.013	0.013	0.013	0.017	0.027	0.019	0.028	0.010	24
25日（土）	0.027	0.023	0.015	0.014	0.009	0.008	0.009	0.009	0.006	0.005	0.004	0.003	0.002	0.003	0.003	0.002	0.002	0.002	0.003	0.003	0.002	0.002	0.002	0.002	0.007	0.027	0.002	24
26日（日）	0.002	0.002	0.003	0.004	0.004	0.004	0.005	0.005	0.005	0.003	0.002	0.002	0.002	0.002	0.002	0.002	0.002	0.002	0.002	0.002	0.002	0.004	0.004	0.005	0.003	0.005	0.002	24
27日（月）	0.005	0.004	0.005	0.004	0.007	0.018	0.026	0.023	0.013	0.008	0.010	0.010	0.008	0.007	0.007	0.005	0.005	0.007	0.014	0.011	0.012	0.023	0.023	0.021	0.012	0.026	0.004	24
28日（火）	0.021	0.021	0.020	0.026	0.026	0.025	0.024	0.026	0.028	0.022	0.018	0.011	0.008	0.011	0.010	0.009	0.005	0.007	0.008	0.005	0.006	0.010	0.020	0.018	0.016	0.028	0.005	24
平均値	0.015	0.015	0.014	0.014	0.014	0.016	0.018	0.017	0.016	0.014	0.012	0.011	0.010	0.010	0.008	0.008	0.009	0.011	0.012	0.011	0.011	0.013	0.014	0.014	0.013			
最高値	0.030	0.032	0.029	0.028	0.027	0.033	0.035	0.036	0.032	0.030	0.029	0.035	0.035	0.029	0.019	0.036	0.036	0.044	0.039	0.037	0.035	0.032	0.035	0.032	0.027	0.044		
最低値	0.002	0.002	0.002	0.003	0.003	0.003	0.005	0.005	0.005	0.003	0.002	0.002	0.002	0.002	0.002	0.002	0.002	0.002	0.002	0.002	0.002	0.002	0.002	0.002	0.003		0.002	
有効時間	28	28	28	28	28	28	28	28	28	28	28	27	27	27	27	28	28	28	28	28	28	28	28	28				668

注）－は欠測を示す。

表 2-1-2(3)　二酸化窒素調査結果（3 月）

大気質観測データ
調査期間　：　2023年3月1日(水)～3月31日(金)
調査地点　：　対象事業実施区域

二酸化窒素（NO2）

単位：ppm

日＼時	1時	2時	3時	4時	5時	6時	7時	8時	9時	10時	11時	12時	13時	14時	15時	16時	17時	18時	19時	20時	21時	22時	23時	24時	平均値	最高値	最低値	有効時間
3月1日（水）	0.022	0.024	0.022	0.022	0.023	0.021	0.020	0.018	0.022	0.029	0.010	0.009	0.006	0.005	0.006	0.006	0.004	0.004	0.004	0.004	0.004	0.005	0.003	0.005	0.003	0.012	0.029	0.003	24
2日（木）	0.003	0.003	0.004	0.010	0.007	0.007	0.008	0.012	0.008	0.006	0.005	—	—	0.004	0.005	0.006	0.004	0.003	0.005	0.008	0.005	0.007	0.008	0.007	0.011	0.006	0.012	0.003	21
3日（金）	0.006	0.006	0.005	0.007	0.006	0.020	0.025	0.018	0.011	0.011	0.006	0.006	0.006	0.006	0.006	0.006	0.006	0.007	0.008	0.014	0.008	0.014	0.017	0.019	0.022	0.011	0.025	0.005	24
4日（土）	0.024	0.024	0.023	0.022	0.026	0.026	0.028	0.023	0.018	0.013	0.010	0.009	0.007	0.005	0.004	0.003	0.004	0.005	0.002	0.003	0.004	0.006	0.007	0.004	0.004	0.013	0.028	0.003	24
5日（日）	0.006	0.006	0.006	0.006	0.007	0.008	0.009	0.009	0.008	0.008	0.009	0.009	0.009	0.007	0.005	0.006	0.003	0.003	0.002	0.002	0.003	0.004	0.004	0.005	0.007	0.006	0.009	0.002	24
6日（月）	0.011	0.010	0.010	0.013	0.016	0.014	0.016	0.013	0.013	0.020	0.010	0.009	0.011	0.009	0.010	0.008	0.007	0.008	0.011	0.013	0.014	0.014	0.014	0.013	0.016	0.012	0.020	0.007	24
7日（火）	0.019	0.017	0.026	0.028	0.029	0.030	0.028	0.027	0.023	0.019	0.025	0.017	0.010	0.007	0.006	0.008	0.008	0.010	0.012	0.009	0.014	0.022	0.022	0.026	0.032	0.019	0.032	0.006	24
8日（水）	0.029	0.029	0.022	0.024	0.032	0.033	0.033	0.028	0.023	0.022	0.022	0.015	0.017	0.009	0.007	0.007	0.009	0.009	0.008	0.008	0.010	0.018	0.018	0.014	0.019	0.019	0.033	0.007	24
9日（木）	0.020	0.022	0.027	0.021	0.024	0.027	0.024	0.027	0.033	0.028	0.015	0.007	0.005	0.004	0.004	0.002	0.002	0.003	0.004	0.004	0.005	0.004	0.003	0.003	0.004	0.013	0.033	0.002	24
10日（金）	0.005	0.004	0.004	0.002	0.003	0.003	0.006	0.016	0.008	0.008	0.011	0.007	0.006	0.005	0.004	0.004	0.005	0.007	0.010	0.010	0.013	0.009	0.008	0.008	0.009	0.007	0.016	0.002	24
11日（土）	0.017	0.020	0.023	0.017	0.017	0.021	0.020	0.020	0.016	0.010	0.013	0.014	0.007	0.006	0.004	0.003	0.002	0.002	0.003	0.004	0.005	0.004	0.004	0.004	0.005	0.011	0.023	0.002	24
12日（日）	0.005	0.005	0.004	0.004	0.005	0.007	0.008	0.008	0.007	0.006	0.002	0.002	0.003	0.011	0.005	0.002	0.002	0.001	0.002	0.003	0.003	0.001	0.001	0.001	0.001	0.004	0.011	0.001	24
13日（月）	0.002	0.002	0.001	0.002	0.001	0.002	0.004	0.005	0.010	0.011	0.009	0.009	0.007	0.005	0.004	0.003	0.003	0.003	0.004	0.006	0.008	0.008	0.008	0.008	0.008	0.005	0.011	0.001	24
14日（火）	0.012	0.005	0.006	0.005	0.006	0.014	0.026	0.017	0.013	0.008	0.007	—	0.008	0.010	0.010	0.006	0.010	0.010	0.006	0.007	0.010	0.010	0.009	0.013	0.015	0.010	0.026	0.005	22
15日（水）	0.010	0.017	0.020	0.019	0.023	0.025	0.024	0.024	0.028	0.016	0.012	0.006	0.005	0.004	0.004	0.003	0.003	0.003	0.005	0.006	0.007	0.014	0.015	0.015	0.015	0.013	0.028	0.003	24
16日（木）	0.014	0.020	0.019	0.020	0.016	0.020	0.022	0.019	0.017	0.017	0.014	0.009	0.009	0.008	0.008	0.006	0.003	0.004	0.006	0.007	0.009	0.012	0.012	0.009	0.014	0.013	0.022	0.003	24
17日（金）	0.015	0.018	0.019	0.015	0.014	0.012	0.025	0.015	0.008	0.006	0.006	0.007	0.008	0.009	0.009	0.008	0.008	0.009	0.009	0.015	0.016	0.015	0.016	0.016	0.014	0.012	0.025	0.006	24
18日（土）	0.008	0.009	0.007	0.005	0.005	0.007	0.007	0.008	0.008	0.008	0.008	0.011	0.008	0.007	0.005	0.005	0.004	0.006	0.006	0.007	0.006	0.004	0.004	0.004	0.004	0.007	0.011	0.004	24
19日（日）	0.004	0.004	0.003	0.004	0.005	0.008	0.006	0.005	0.004	0.004	0.003	0.004	0.003	0.004	0.003	0.003	0.003	0.002	0.004	0.005	0.007	0.008	0.008	0.009	0.008	0.005	0.009	0.002	24
20日（月）	0.011	0.012	0.015	0.012	0.020	0.022	0.020	0.016	0.020	0.013	0.009	0.008	0.007	0.005	0.003	0.003	0.004	0.005	0.005	0.007	0.010	0.017	0.013	0.013	0.014	0.011	0.022	0.003	24
21日（火）	0.017	0.022	0.015	0.017	0.018	0.022	0.019	0.019	0.014	0.012	0.009	0.008	0.008	0.008	0.013	0.011	0.019	0.015	0.018	0.020	0.020	0.020	0.020	0.015	0.017	0.016	0.022	0.008	24
22日（水）	0.017	0.018	0.019	0.016	0.015	0.014	0.013	0.012	0.013	0.008	0.005	0.008	0.007	0.005	0.008	0.003	0.003	0.005	0.005	0.005	0.004	0.007	0.007	0.007	0.005	0.009	0.019	0.003	24
23日（木）	0.007	0.006	0.004	0.006	0.006	0.007	0.008	0.006	0.006	0.006	0.006	0.007	0.005	0.008	0.008	0.006	0.003	0.003	0.003	0.002	0.002	0.002	0.002	0.004	0.004	0.005	0.008	0.002	24
24日（金）	0.004	0.004	0.003	0.003	0.007	0.008	0.010	0.011	0.007	0.005	0.005	0.004	0.006	0.005	0.004	0.003	0.005	0.007	0.007	0.006	0.009	0.009	0.009	0.010	0.011	0.006	0.011	0.003	24
25日（土）	0.010	0.008	0.010	0.008	0.007	0.006	0.007	0.008	0.008	0.008	0.008	0.006	0.006	0.006	0.006	0.004	0.005	0.005	0.007	0.011	0.006	0.005	0.005	0.007	0.006	0.007	0.011	0.004	24
26日（日）	0.005	0.005	0.004	0.005	0.006	0.007	0.004	0.005	0.005	0.005	0.007	0.006	0.006	0.006	0.006	0.007	0.005	0.005	0.009	0.007	0.003	0.004	0.003	0.003	0.004	0.005	0.009	0.003	24
27日（月）	0.002	0.003	0.005	0.010	0.011	0.009	0.011	0.012	0.007	0.005	0.006	0.007	0.005	0.005	0.005	0.004	0.004	0.004	0.008	0.006	0.007	0.009	0.011	0.011	0.013	0.007	0.013	0.002	24
28日（火）	0.011	0.013	0.017	0.019	0.024	0.026	0.023	0.019	0.011	0.008	0.007	0.015	0.011	0.009	0.006	0.006	0.006	0.004	0.005	0.007	0.010	0.013	0.011	0.013	0.013	0.012	0.026	0.004	24
29日（水）	0.013	0.015	0.017	0.023	0.028	0.029	0.028	0.017	0.018	0.012	0.008	0.010	0.009	0.006	0.006	0.004	0.006	0.004	0.008	0.007	0.008	0.011	0.013	0.013	0.015	0.013	0.029	0.004	24
30日（木）	0.013	0.018	0.023	0.025	0.028	0.028	0.029	0.022	0.014	0.013	0.011	0.011	0.008	0.007	0.006	0.006	0.004	0.006	0.006	0.006	0.007	0.010	0.012	0.012	0.017	0.014	0.029	0.004	24
31日（金）	0.016	0.017	0.015	0.022	0.021	0.024	0.023	0.018	0.017	0.020	0.019	0.018	0.014	0.020	0.021	0.009	0.004	0.005	0.006	0.006	0.005	0.007	0.012	0.011	0.011	0.015	0.024	0.004	24
平均値	0.012	0.012	0.013	0.013	0.015	0.016	0.017	0.015	0.013	0.012	0.010	0.009	0.008	0.007	0.006	0.005	0.005	0.005	0.007	0.008	0.008	0.010	0.010	0.010	0.011	0.010			
最高値	0.029	0.029	0.027	0.028	0.032	0.033	0.033	0.028	0.033	0.029	0.025	0.018	0.017	0.020	0.021	0.011	0.019	0.015	0.018	0.020	0.020	0.022	0.026	0.032	0.019	0.033			
最低値	0.002	0.002	0.001	0.002	0.001	0.002	0.004	0.005	0.004	0.004	0.002	0.002	0.003	0.003	0.003	0.002	0.002	0.001	0.002	0.002	0.002	0.001	0.001	0.001	0.001	0.004		0.001	
有効時間	31	31	31	31	31	31	31	31	31	31	31	29	29	30	31	31	31	31	31	31	31	31	31	31	31				739

注）－は欠測を示す。

表 2-1-2(4)　二酸化窒素調査結果（4 月）

大気質観測データ
調査期間　：　2023年4月1日(土)～4月30日(日)
調査地点　：　対象事業実施区域

二酸化窒素（NO2）　　単位：ppm

日＼時	1時	2時	3時	4時	5時	6時	7時	8時	9時	10時	11時	12時	13時	14時	15時	16時	17時	18時	19時	20時	21時	22時	23時	24時	平均値	最高値	最低値	有効時間
4月1日（土）	0.013	0.013	0.015	0.015	0.014	0.016	0.017	0.011	0.010	0.009	0.009	0.008	0.007	0.005	0.003	0.003	0.003	0.003	0.003	0.004	0.004	0.006	0.005	0.006	0.008	0.017	0.003	24
2日（日）	0.008	0.006	0.005	0.005	0.004	0.005	0.006	0.008	0.005	0.004	0.002	0.003	0.005	0.003	0.002	0.002	0.002	0.002	0.002	0.003	0.003	0.003	0.003	0.002	0.004	0.008	0.002	24
3日（月）	0.003	0.003	0.003	0.005	0.005	0.008	0.012	0.013	0.012	0.008	0.008	0.008	0.006	0.006	0.005	0.003	0.003	0.003	0.003	0.004	0.004	0.006	0.009	0.016	0.007	0.016	0.003	24
4日（火）	0.015	0.012	0.011	0.014	0.020	0.023	0.023	0.019	0.011	0.006	0.003	0.004	0.004	0.004	0.004	0.003	0.003	0.003	0.004	0.005	0.006	0.005	0.010	0.012	0.009	0.023	0.003	24
5日（水）	0.012	0.012	0.015	0.018	0.019	0.024	0.029	0.025	0.010	0.004	0.004	0.003	0.002	0.003	0.003	0.002	0.003	0.002	0.003	0.003	0.006	0.007	0.005	0.006	0.009	0.029	0.002	24
6日（木）	0.004	0.002	0.002	0.002	0.002	0.002	0.005	0.004	0.003	0.004	0.003	0.003	0.002	0.004	0.003	0.002	0.002	0.001	0.002	0.002	0.002	0.002	0.001	0.001	0.002	0.005	0.001	24
7日（金）	0.001	0.001	0.001	0.001	0.001	0.001	0.001	0.002	0.001	0.001	—	—	0.002	0.002	0.002	0.002	0.002	0.001	0.003	0.004	0.004	0.005	0.004	0.003	0.002	0.005	0.001	22
8日（土）	0.003	0.009	0.004	0.004	0.008	0.005	0.010	0.009	0.007	0.004	0.004	0.004	0.003	0.003	0.002	0.002	0.002	0.003	0.004	0.003	0.003	0.002	0.002	0.004	0.004	0.010	0.002	24
9日（日）	0.005	0.004	0.004	0.003	0.005	0.007	0.006	0.006	0.006	0.004	0.004	0.003	0.003	0.003	0.002	0.002	0.002	0.003	0.005	0.005	0.005	0.007	0.007	0.010	0.005	0.010	0.002	24
10日（月）	0.011	0.012	0.013	0.014	0.017	0.021	0.021	0.014	0.011	0.012	0.007	0.006	0.004	0.006	0.008	0.004	0.003	0.003	0.004	0.005	0.007	0.008	0.007	0.007	0.009	0.021	0.003	24
11日（火）	0.005	0.007	0.007	0.009	0.008	0.014	0.024	0.021	0.016	0.007	0.004	0.003	0.003	0.003	0.002	0.002	0.001	0.002	0.002	0.003	0.003	0.002	0.002	0.002	0.006	0.024	0.001	24
12日（水）	0.002	0.002	0.002	0.002	0.003	0.010	0.013	0.005	0.003	0.002	0.002	0.002	0.004	0.006	0.011	0.009	0.006	0.010	0.014	0.009	0.010	0.006	0.009	0.004	0.006	0.014	0.002	24
13日（木）	0.005	0.005	0.006	0.009	0.011	0.017	0.025	0.024	0.021	0.012	0.004	0.004	0.004	0.005	0.004	0.007	0.006	0.008	0.005	0.005	0.005	0.006	0.009	0.011	0.009	0.025	0.004	24
14日（金）	0.014	0.020	0.015	0.013	0.020	0.025	0.025	0.020	0.017	0.011	0.006	0.004	0.003	0.004	0.004	0.004	0.004	0.004	0.005	0.006	0.005	0.006	0.004	0.005	0.010	0.025	0.003	24
15日（土）	0.004	0.004	0.004	0.004	0.003	0.002	0.003	0.006	0.008	0.005	0.005	0.004	0.004	0.002	0.004	0.002	0.002	0.004	0.016	0.014	0.009	0.006	0.004	0.003	0.006	0.016	0.002	24
16日（日）	0.005	0.005	0.004	0.004	0.005	0.007	0.005	0.005	0.005	0.003	0.002	0.001	0.002	0.002	0.002	0.002	0.002	0.004	0.002	0.003	0.004	0.003	0.004	0.007	0.004	0.007	0.001	24
17日（月）	0.005	0.004	0.003	0.002	0.004	0.011	0.010	0.005	0.005	0.004	0.004	0.004	0.004	0.003	0.004	0.002	0.003	0.003	0.003	0.003	0.004	0.005	0.008	0.013	0.005	0.013	0.002	24
18日（火）	0.016	0.013	0.013	0.011	0.016	0.026	0.022	0.017	0.016	0.012	0.010	—	—	0.005	0.004	0.003	0.003	0.003	0.004	0.004	0.004	0.006	0.008	0.007	0.016	0.011	0.026	0.003	22
19日（水）	0.014	0.015	0.015	0.015	0.013	0.016	0.018	0.014	0.012	0.009	0.009	0.010	0.015	0.017	0.015	0.018	0.014	0.011	0.015	0.015	0.014	0.014	0.014	0.016	0.014	0.018	0.009	24
20日（木）	0.015	0.017	0.014	0.013	0.013	0.011	0.014	0.014	0.011	0.006	0.007	0.007	0.004	0.006	0.004	0.003	0.003	0.004	0.006	0.005	0.004	0.002	0.002	0.003	0.008	0.017	0.002	24
21日（金）	0.003	0.004	0.006	0.019	0.011	0.019	0.018	0.015	0.010	0.008	0.010	0.012	0.007	0.005	0.004	0.003	0.004	0.004	0.003	0.004	0.004	0.004	0.008	0.004	0.008	0.019	0.003	24
22日（土）	0.005	0.005	0.003	0.003	0.003	0.003	0.004	0.004	0.003	0.003	0.003	0.003	0.003	0.004	0.003	0.002	0.002	0.003	0.003	0.005	0.004	0.006	0.004	0.005	0.004	0.006	0.002	24
23日（日）	0.005	0.004	0.004	0.005	0.005	0.007	0.007	0.004	0.002	0.002	0.002	0.001	0.001	0.002	0.004	0.005	0.003	0.003	0.003	0.004	0.005	0.003	0.004	0.004	0.004	0.007	0.001	24
24日（月）	0.004	0.004	0.004	0.003	0.002	0.004	0.005	0.006	0.006	0.006	0.006	0.009	0.008	0.010	0.007	0.007	0.005	0.005	0.010	0.014	0.013	0.012	0.013	0.014	0.007	0.014	0.002	24
25日（火）	0.017	0.015	0.016	0.018	0.024	0.023	0.023	0.018	0.018	0.019	0.015	0.011	0.008	0.012	0.011	0.010	0.007	0.006	0.006	0.005	0.009	0.011	0.008	0.005	0.013	0.024	0.005	24
26日（水）	0.008	0.007	0.007	0.007	0.009	0.007	0.006	0.006	0.006	0.006	0.004	0.004	0.006	0.006	0.006	0.008	0.006	0.003	0.003	0.006	0.009	0.003	0.003	0.007	0.006	0.009	0.003	24
27日（木）	0.004	0.005	0.004	0.005	0.015	0.008	0.013	0.008	0.005	0.004	0.004	0.004	0.006	0.005	0.005	0.006	0.005	0.005	0.005	0.010	0.006	0.006	0.005	0.005	0.006	0.015	0.004	24
28日（金）	0.004	0.006	0.007	0.012	0.012	0.020	0.021	0.014	0.008	0.005	0.004	0.004	0.005	0.005	0.003	0.003	0.002	0.003	0.004	0.006	0.003	0.005	0.006	0.008	0.007	0.021	0.002	24
29日（土）	0.005	0.004	0.008	0.008	0.009	0.009	0.010	0.004	0.002	0.001	0.001	0.001	0.002	0.001	0.004	0.001	0.001	0.001	0.002	0.002	0.001	0.001	0.000	0.001	0.003	0.010	0.000	24
30日（日）	0.001	0.001	0.001	0.001	0.001	0.002	0.002	0.005	0.003	0.005	0.006	0.004	0.008	0.004	0.003	0.002	0.002	0.002	0.002	0.004	0.005	0.006	0.005	0.010	0.004	0.010	0.001	24
平均値	0.007	0.007	0.007	0.008	0.009	0.012	0.013	0.011	0.008	0.006	0.005	0.005	0.005	0.005	0.005	0.004	0.004	0.004	0.005	0.006	0.006	0.006	0.006	0.006	0.007			
最高値	0.017	0.020	0.016	0.019	0.024	0.026	0.029	0.025	0.021	0.019	0.015	0.012	0.015	0.017	0.015	0.018	0.014	0.013	0.016	0.015	0.014	0.014	0.016	0.017	0.014	0.029		
最低値	0.001	0.001	0.001	0.001	0.001	0.001	0.001	0.002	0.001	0.001	0.001	0.001	0.001	0.001	0.001	0.001	0.000	0.001	0.002	0.002	0.001	0.001	0.000	0.001	0.002		0.000	
有効時間	30	30	30	30	30	30	30	30	30	30	29	28	29	30	30	30	30	30	30	30	30	30	30	30				716

注）－は欠測を示す。

表 2-1-2(5)　二酸化窒素調査結果（5 月）

大気質観測データ
調査期間　：　2023年5月1日(月)～5月31日(水)
調査地点　：　対象事業実施区域

二酸化窒素（ＮＯ2）　　単位：ppm

日＼時	１時	２時	３時	４時	５時	６時	７時	８時	９時	１０時	１１時	１２時	１３時	１４時	１５時	１６時	１７時	１８時	１９時	２０時	２１時	２２時	２３時	２４時	平均値	最高値	最低値	有効時間
5月1日（月）	0.007	0.005	0.005	0.005	0.005	0.008	0.012	0.008	0.011	0.012	0.006	0.006	0.003	0.003	0.004	0.004	0.003	0.005	0.003	0.002	0.002	0.002	0.002	0.002	0.005	0.012	0.002	24
2日（火）	0.005	0.009	0.008	0.008	0.008	0.013	0.010	0.005	0.003	0.003	0.002	0.002	0.002	0.003	0.004	0.004	0.003	0.002	0.003	0.005	0.007	0.007	0.007	0.007	0.005	0.013	0.002	24
3日（水）	0.008	0.005	0.005	0.006	0.008	0.009	0.007	0.006	0.004	0.003	0.002	0.003	0.002	0.003	0.003	0.002	0.002	0.002	0.002	0.002	0.002	0.002	0.002	0.002	0.004	0.009	0.002	24
4日（木）	0.002	0.003	0.003	0.003	0.003	0.004	0.004	0.004	0.003	0.002	0.002	0.002	0.003	0.005	0.003	0.001	0.001	0.001	0.002	0.003	0.003	0.003	0.002	0.003	0.003	0.005	0.001	24
5日（金）	0.003	0.002	0.002	0.002	0.002	0.003	0.002	0.002	0.003	0.002	0.001	0.002	0.001	0.001	0.001	0.001	0.000	0.000	0.000	0.000	0.000	0.001	0.001	0.001	0.001	0.003	0.000	24
6日（土）	0.001	0.001	0.001	0.001	0.001	0.001	0.002	0.002	0.004	0.002	0.001	0.001	0.002	0.002	0.002	0.001	0.001	0.002	0.001	0.002	0.001	0.001	0.001	0.001	0.001	0.004	0.001	24
7日（日）	0.002	0.001	0.001	0.000	0.000	0.001	0.000	0.001	0.001	0.001	0.001	0.001	0.001	0.001	0.001	0.000	0.001	0.001	0.001	0.001	0.000	0.000	0.000	0.000	0.001	0.002	0.000	24
8日（月）	0.001	0.000	0.001	0.003	0.002	0.003	0.005	0.007	0.005	0.003	0.003	0.003	0.002	0.003	0.003	0.002	0.002	0.003	0.003	0.003	0.002	0.003	0.003	0.006	0.003	0.007	0.000	24
9日（火）	0.008	0.008	0.008	0.013	0.015	0.014	0.013	0.012	0.008	0.005	0.004	0.005	0.003	0.004	0.003	0.003	0.002	0.003	0.003	0.004	0.003	0.005	0.007	0.008	0.007	0.015	0.002	24
10日（水）	0.012	0.013	0.011	0.015	0.019	0.019	0.016	0.013	0.012	0.009	0.008	0.007	－	－	0.006	0.005	0.009	0.009	0.005	0.008	0.009	0.008	0.009	0.012	0.011	0.019	0.005	22
11日（木）	0.011	0.011	0.012	0.018	0.015	0.023	0.017	0.012	0.009	0.006	0.004	0.004	0.004	0.004	0.004	0.003	0.002	0.003	0.004	0.003	0.008	0.011	0.011	0.015	0.009	0.023	0.002	24
12日（金）	0.017	0.015	0.017	0.013	0.021	0.021	0.018	0.012	0.010	0.007	0.004	0.003	0.003	0.003	0.003	0.003	0.003	0.004	0.004	0.005	0.005	0.008	0.006	0.008	0.009	0.021	0.003	24
13日（土）	0.010	0.008	0.005	0.008	0.005	0.002	0.002	0.002	0.004	0.004	0.002	0.003	0.004	0.006	0.005	0.003	0.004	0.002	0.004	0.004	0.008	0.007	0.005	0.003	0.005	0.010	0.002	24
14日（日）	0.002	0.002	0.002	0.003	0.003	0.002	0.002	0.004	0.004	0.003	0.004	0.003	0.004	0.002	0.003	0.003	0.004	0.002	0.001	0.002	0.002	0.001	0.001	0.002	0.003	0.004	0.001	24
15日（月）	0.002	0.003	0.001	0.001	0.005	0.004	0.011	0.008	0.008	0.007	0.008	0.006	0.004	0.004	0.002	0.003	0.001	0.002	0.005	0.004	0.005	0.005	0.005	0.006	0.005	0.011	0.001	24
16日（火）	0.008	0.010	0.012	0.011	0.011	0.014	0.013	0.010	0.007	0.007	0.005	0.005	0.004	0.004	0.004	0.006	0.002	0.002	0.003	0.004	0.005	0.008	0.011	0.014	0.008	0.014	0.002	24
17日（水）	0.015	0.014	0.015	0.016	0.022	0.019	0.019	0.014	0.016	0.012	0.011	0.009	0.006	0.007	0.006	0.006	0.005	0.004	0.005	0.008	0.008	0.009	0.010	0.015	0.011	0.022	0.004	24
18日（木）	0.012	0.011	0.017	0.016	0.016	0.015	0.019	0.016	0.016	0.009	0.007	0.006	0.004	0.005	0.004	0.003	0.002	0.003	0.005	0.003	0.003	0.003	0.002	0.002	0.008	0.019	0.002	24
19日（金）	0.003	0.005	0.006	0.004	0.005	0.008	0.006	0.005	0.006	0.002	0.002	0.006	0.006	0.005	0.005	0.006	0.006	0.004	0.006	0.010	0.010	0.010	0.008	0.006	0.006	0.010	0.002	24
20日（土）	0.007	0.009	0.007	0.009	0.009	0.009	0.010	0.008	0.005	0.003	0.004	0.005	0.004	0.004	0.003	0.002	0.003	0.005	0.005	0.007	0.005	0.006	0.008	0.008	0.006	0.010	0.002	24
21日（日）	0.008	0.006	0.004	0.005	0.004	0.004	0.006	0.007	0.005	0.002	0.002	0.002	0.004	0.004	0.002	0.001	0.001	0.002	0.002	0.003	0.003	0.004	0.003	0.003	0.004	0.008	0.001	24
22日（月）	0.004	0.006	0.005	0.006	0.008	0.009	0.013	0.012	0.009	0.008	0.005	0.004	0.003	0.004	0.005	0.002	0.002	0.003	0.005	0.006	0.004	0.006	0.005	0.005	0.006	0.013	0.002	24
23日（火）	0.004	0.006	0.007	0.009	0.011	0.011	0.013	0.012	0.012	0.006	0.005	0.005	0.003	0.004	0.004	0.003	0.003	0.003	0.003	0.004	0.004	0.007	0.007	0.007	0.006	0.013	0.003	24
24日（水）	0.008	0.006	0.008	0.006	0.004	0.005	0.005	0.003	0.003	0.002	0.002	－	－	0.004	0.004	0.004	0.004	0.004	0.007	0.009	0.010	0.010	0.011	0.013	0.006	0.013	0.002	22
25日（木）	0.015	0.011	0.009	0.006	0.019	0.022	0.022	0.015	0.014	0.008	0.011	0.010	0.007	0.010	0.010	0.004	0.002	0.001	0.002	0.003	0.003	0.005	0.007	0.010	0.009	0.022	0.001	24
26日（金）	0.007	0.010	0.008	0.007	0.009	0.008	0.009	0.010	0.010	0.006	0.003	0.003	0.003	0.004	0.004	0.002	0.002	0.002	0.002	0.003	0.003	0.008	0.009	0.005	0.006	0.010	0.002	24
27日（土）	0.006	0.008	0.009	0.010	0.011	0.010	0.007	0.006	0.002	0.002	0.002	0.003	0.003	0.005	0.002	0.001	0.001	0.001	0.002	0.002	0.002	0.003	0.002	0.004	0.004	0.011	0.001	24
28日（日）	0.005	0.005	0.005	0.004	0.004	0.004	0.003	0.003	0.002	0.001	0.001	0.001	0.001	0.001	0.001	0.000	0.000	0.001	0.001	0.001	0.003	0.002	0.003	0.005	0.002	0.005	0.000	24
29日（月）	0.004	0.005	0.004	0.002	0.006	0.010	0.008	0.007	0.008	0.007	0.008	0.009	0.006	0.010	0.010	0.010	0.007	0.007	0.006	0.007	0.006	0.003	0.002	0.001	0.006	0.010	0.001	24
30日（火）	0.002	0.004	0.006	0.004	0.004	0.008	0.013	0.010	0.009	0.008	0.008	0.012	0.008	0.005	0.003	0.003	0.002	0.003	0.005	0.005	0.003	0.003	0.003	0.005	0.006	0.013	0.002	24
31日（水）	0.006	0.006	0.007	0.006	0.007	0.011	0.015	0.014	0.018	0.014	0.010	0.009	0.007	0.007	0.007	0.004	0.003	0.002	0.002	0.003	0.003	0.003	0.004	0.004	0.007	0.018	0.002	24
平均値	0.007	0.007	0.007	0.007	0.008	0.009	0.010	0.008	0.007	0.005	0.004	0.005	0.004	0.004	0.004	0.003	0.003	0.003	0.003	0.004	0.004	0.005	0.005	0.006	0.006			
最高値	0.017	0.015	0.017	0.018	0.022	0.023	0.022	0.016	0.018	0.014	0.011	0.012	0.008	0.010	0.010	0.010	0.009	0.009	0.007	0.010	0.010	0.011	0.011	0.015	0.011	0.023		
最低値	0.001	0.000	0.001	0.000	0.000	0.001	0.000	0.001	0.001	0.001	0.001	0.001	0.001	0.001	0.001	0.000	0.000	0.000	0.000	0.000	0.000	0.000	0.000	0.000	0.001		0.000	
有効時間	31	31	31	31	31	31	31	31	31	31	31	30	29	30	31	31	31	31	31	31	31	31	31	31				740

注）－は欠測を示す。

表 2-1-2(6)　二酸化窒素調査結果（6 月）

大気質観測データ
調査期間　：　2023年6月1日(木)～6月30日(金)
調査地点　：　対象事業実施区域

二酸化窒素（NO2）　　単位：ppm

日＼時	1時	2時	3時	4時	5時	6時	7時	8時	9時	10時	11時	12時	13時	14時	15時	16時	17時	18時	19時	20時	21時	22時	23時	24時	平均値	最高値	最低値	有効時間
6月1日（木）	0.005	0.006	0.006	0.007	0.012	0.014	0.012	0.006	0.007	0.005	0.004	0.005	0.004	0.008	0.009	0.007	0.007	0.008	0.007	0.007	0.009	0.009	0.004	0.002	0.007	0.014	0.002	24
2日（金）	0.004	0.007	0.003	0.002	0.002	0.005	0.005	0.004	0.002	0.002	0.005	0.008	0.001	0.004	0.015	0.010	0.009	0.005	0.007	0.011	0.012	0.011	0.013	0.008	0.006	0.015	0.001	24
3日（土）	0.012	0.013	0.020	0.016	0.010	0.008	0.007	0.005	0.003	0.003	0.003	0.003	0.004	0.003	0.002	0.002	0.002	0.002	0.002	0.003	0.004	0.003	0.004	0.005	0.006	0.020	0.002	24
4日（日）	0.004	0.003	0.003	0.004	0.004	0.004	0.005	0.005	0.005	0.008	0.009	0.006	0.002	0.003	0.003	0.003	0.003	0.002	0.002	0.004	0.005	0.005	0.004	0.006	0.004	0.009	0.002	24
5日（月）	0.008	0.010	0.008	0.008	0.010	0.015	0.014	0.013	0.011	0.011	0.010	0.008	0.009	0.007	0.006	0.004	0.004	0.008	0.008	0.006	0.007	0.006	0.007	0.010	0.009	0.015	0.004	24
6日（火）	0.010	0.013	0.017	0.023	0.022	0.025	0.026	0.021	0.015	0.011	0.011	0.008	0.007	0.009	0.007	0.006	0.004	0.004	0.006	0.003	0.003	0.004	0.004	0.003	0.011	0.026	0.003	24
7日（水）	0.005	0.007	0.006	0.006	0.009	0.008	0.010	0.007	0.007	0.007	0.005	0.005	0.005	0.006	0.005	0.003	0.004	0.006	0.008	0.007	0.009	0.008	0.007	0.007	0.007	0.010	0.003	24
8日（木）	0.007	0.007	0.010	0.014	0.013	0.016	0.014	0.010	0.007	0.004	0.002	0.003	0.002	0.003	0.003	0.003	0.003	0.003	0.002	0.002	0.002	0.002	0.005	0.006	0.006	0.016	0.002	24
9日（金）	0.005	0.002	0.003	0.001	0.001	0.002	0.005	0.004	0.007	0.007	0.006	0.006	—	—	—	0.007	0.004	0.003	0.004	0.005	0.006	0.006	0.009	0.008	0.005	0.009	0.001	21
10日（土）	0.008	0.008	0.005	0.007	0.009	0.010	0.008	0.008	0.009	0.004	0.003	0.006	0.003	0.003	0.002	0.001	0.002	0.002	0.002	0.003	0.003	0.002	0.002	0.002	0.005	0.010	0.001	24
11日（日）	0.003	0.003	0.002	0.002	0.002	0.002	0.001	0.001	0.002	0.001	0.001	0.001	0.002	0.001	0.002	0.001	0.001	0.002	0.002	0.003	0.002	0.001	0.001	0.002	0.002	0.003	0.001	24
12日（月）	0.003	0.004	0.003	0.002	0.004	0.005	0.008	0.006	0.005	0.005	0.004	0.008	0.005	0.005	0.004	0.002	0.003	0.003	0.003	0.003	0.004	0.006	0.009	0.013	0.005	0.013	0.002	24
13日（火）	0.016	0.013	0.013	0.012	0.014	0.013	0.012	0.010	0.009	0.010	0.006	0.005	0.004	0.004	0.004	0.002	0.003	0.002	0.003	0.005	0.007	0.005	0.005	0.005	0.008	0.016	0.002	24
14日（水）	0.006	0.008	0.005	0.003	0.006	0.009	0.010	0.012	0.011	0.007	0.004	0.003	0.002	0.002	0.002	0.001	0.001	0.002	0.003	0.003	0.003	0.003	0.002	0.002	0.005	0.012	0.001	24
15日（木）	0.003	0.005	0.009	0.007	0.006	0.006	0.006	0.007	0.010	0.008	0.004	0.004	0.003	0.004	0.004	0.001	0.001	0.002	0.003	0.004	0.006	0.005	0.004	0.005	0.005	0.010	0.001	24
16日（金）	0.006	0.006	0.006	0.005	0.005	0.006	0.005	0.005	0.004	0.003	0.003	—	—	—	—	0.004	0.005	0.003	0.002	0.004	0.010	0.006	0.005	0.004	0.005	0.010	0.002	20
17日（土）	0.008	0.009	0.012	0.012	0.015	0.013	0.010	0.008	0.004	0.004	0.007	0.012	0.010	0.005	0.005	0.004	0.003	0.003	0.003	0.004	0.003	0.004	0.003	0.003	0.007	0.015	0.003	24
18日（日）	0.004	0.004	0.003	0.003	0.004	0.003	0.004	0.005	0.006	0.008	0.006	0.007	0.007	0.004	0.003	0.004	0.004	0.004	0.003	0.004	0.005	0.004	0.005	0.005	0.005	0.008	0.003	24
19日（月）	0.004	0.005	0.007	0.008	0.010	0.013	0.012	0.010	0.009	0.006	0.005	0.006	0.005	0.006	0.004	0.004	0.004	0.002	0.002	0.003	0.002	0.001	0.003	0.004	0.006	0.013	0.001	24
20日（火）	0.007	0.004	0.004	0.005	0.005	0.005	0.006	0.006	0.006	0.009	0.008	—	0.004	0.004	0.004	0.004	0.004	0.002	0.002	0.003	0.003	0.005	0.007	0.005	0.005	0.009	0.002	22
21日（水）	0.004	0.007	0.005	0.006	0.010	0.011	0.007	0.009	0.008	0.005	0.005	0.005	0.003	0.004	0.004	0.005	0.005	0.002	0.002	0.003	0.003	0.001	0.002	0.003	0.005	0.011	0.001	24
22日（木）	0.005	0.005	0.006	0.008	0.007	0.006	0.013	0.008	0.007	0.007	0.006	0.006	0.005	0.007	0.009	0.005	0.005	0.003	0.011	0.009	0.007	0.007	0.005	0.005	0.007	0.013	0.003	24
23日（金）	0.008	0.011	0.011	0.011	0.013	0.011	0.015	0.012	0.011	0.013	0.010	0.009	0.010	0.011	0.014	0.010	0.011	0.005	0.004	0.006	0.011	0.010	0.009	0.009	0.010	0.015	0.004	24
24日（土）	0.008	0.013	0.013	0.011	0.011	0.009	0.011	0.007	0.006	0.006	0.008	0.005	0.004	0.003	0.003	0.004	0.004	0.005	0.005	0.007	0.006	0.004	0.006	0.006	0.007	0.013	0.003	24
25日（日）	0.006	0.007	0.006	0.006	0.005	0.004	0.005	0.006	0.007	0.007	0.005	0.005	0.005	0.007	0.009	0.006	0.005	0.005	0.004	0.003	0.004	0.004	0.004	0.005	0.005	0.009	0.003	24
26日（月）	0.005	0.004	0.003	0.004	0.009	0.009	0.011	0.009	0.007	0.007	0.006	0.005	0.004	0.005	0.006	0.008	0.004	0.004	0.004	0.008	0.010	0.007	0.005	0.008	0.006	0.011	0.003	24
27日（火）	0.008	0.007	0.007	0.005	0.007	0.010	0.013	0.012	0.012	0.011	0.012	0.009	0.006	0.007	0.005	0.005	0.003	0.003	0.004	0.004	0.005	0.005	0.008	0.007	0.008	0.013	0.003	24
28日（水）	0.010	0.008	0.009	0.009	0.009	0.008	0.009	0.010	0.008	0.007	0.009	0.007	0.008	0.006	0.006	0.005	0.004	0.004	0.008	0.010	0.011	0.013	0.015	0.013	0.009	0.015	0.004	24
29日（木）	0.013	0.012	0.012	0.010	0.009	0.011	0.009	0.007	0.009	0.009	0.008	0.005	0.006	0.007	0.006	0.005	0.009	0.010	0.010	0.006	0.006	0.007	0.007	0.008	0.008	0.013	0.005	24
30日（金）	0.007	0.007	0.007	0.010	0.010	0.007	0.008	0.006	0.004	0.003	0.003	0.003	0.002	0.004	0.003	0.003	0.003	0.003	0.004	0.005	0.006	0.003	0.002	0.001	0.005	0.010	0.001	24
平均値	0.007	0.007	0.007	0.008	0.008	0.009	0.009	0.008	0.007	0.007	0.006	0.006	0.005	0.005	0.005	0.004	0.004	0.004	0.005	0.005	0.006	0.005	0.006	0.006	0.006			
最高値	0.016	0.013	0.020	0.023	0.022	0.025	0.026	0.021	0.015	0.013	0.012	0.012	0.010	0.011	0.015	0.010	0.011	0.010	0.011	0.011	0.012	0.013	0.015	0.013	0.011	0.026		
最低値	0.003	0.002	0.002	0.001	0.001	0.002	0.001	0.001	0.002	0.001	0.001	0.001	0.001	0.001	0.002	0.001	0.001	0.002	0.002	0.002	0.002	0.001	0.001	0.001	0.002		0.001	
有効時間	30	30	30	30	30	30	30	30	30	30	30	28	27	28	28	30	30	30	30	30	30	30	30	30				711

注）－は欠測を示す。

表 2-1-2(7)　二酸化窒素調査結果（7 月）

大気質観測データ
調査期間　：　2023年7月1日(土)～7月31日(月)
調査地点　：　対象事業実施区域

二酸化窒素（NO2）

単位：ppm

日＼時	1時	2時	3時	4時	5時	6時	7時	8時	9時	10時	11時	12時	13時	14時	15時	16時	17時	18時	19時	20時	21時	22時	23時	24時	平均値	最高値	最低値	有効時間
7月1日（土）	0.002	0.001	0.001	0.002	0.002	0.002	0.007	0.005	0.003	0.004	0.006	0.005	0.003	0.003	0.002	0.004	0.003	0.002	0.002	0.003	0.004	0.003	0.004	0.003	0.003	0.007	0.001	24
2日（日）	0.004	0.003	0.003	0.001	0.001	0.002	0.004	0.005	0.006	0.008	0.007	0.003	0.003	0.004	0.003	0.004	0.002	0.003	0.003	0.003	0.003	0.002	0.002	0.003	0.003	0.008	0.001	24
3日（月）	0.005	0.006	0.004	0.005	0.007	0.010	0.010	0.007	0.011	0.007	0.005	0.007	0.005	0.006	0.004	0.006	0.004	0.008	0.006	0.008	0.010	0.008	0.005	0.006	0.005	0.007	0.011	0.004	24
4日（火）	0.005	0.005	0.007	0.010	0.008	0.006	0.009	0.006	0.004	0.009	0.011	0.007	0.005	0.006	0.005	0.006	0.005	0.004	0.004	0.005	0.004	0.003	0.003	0.005	0.004	0.006	0.011	0.003	24
5日（水）	0.004	0.004	0.003	0.003	0.003	0.005	0.006	0.006	0.005	0.007	0.006	0.004	0.003	0.004	0.004	0.004	0.004	0.004	0.004	0.003	0.006	0.005	0.005	0.006	0.003	0.004	0.007	0.003	24
6日（木）	0.004	0.005	0.007	0.010	0.013	0.013	0.010	0.014	0.012	0.011	0.012	0.011	0.006	0.005	0.004	0.005	0.006	0.009	0.011	0.006	0.009	0.011	0.006	0.013	0.014	0.009	0.014	0.004	24
7日（金）	0.011	0.011	0.014	0.013	0.018	0.014	0.013	0.012	0.006	0.006	0.005	0.005	0.004	0.004	0.003	0.004	0.007	0.004	0.003	0.003	0.004	0.003	0.003	0.003	0.003	0.007	0.018	0.003	24
8日（土）	0.003	0.002	0.001	0.001	0.002	0.003	0.003	0.002	0.002	0.002	0.002	0.002	0.002	0.003	0.003	0.003	0.002	0.001	0.001	0.004	0.004	0.002	0.001	0.001	0.001	0.002	0.004	0.001	24
9日（日）	0.001	0.002	0.003	0.002	0.002	0.002	0.002	0.002	0.002	0.001	0.001	0.001	0.001	0.001	0.001	0.002	0.001	0.002	0.002	0.002	0.003	0.004	0.004	0.004	0.002	0.004	0.004	0.001	24
10日（月）	0.005	0.003	0.004	0.004	0.004	0.005	0.007	0.007	0.009	0.007	0.005	0.005	0.004	0.005	0.004	0.004	0.004	0.006	0.006	0.007	0.008	0.008	0.008	0.009	0.009	0.009	0.009	0.003	24
11日（火）	0.009	0.009	0.009	0.009	0.008	0.007	0.009	0.009	0.007	0.006	0.005	0.005	—	—	0.005	0.004	0.004	0.003	0.004	0.004	0.006	0.006	0.006	0.007	0.007	0.007	0.009	0.003	22
12日（水）	0.008	0.012	0.015	0.010	0.009	0.008	0.007	0.007	0.006	0.004	0.005	0.005	0.004	0.006	0.005	0.004	0.007	0.006	0.008	0.007	0.005	0.006	0.006	0.006	0.007	0.007	0.015	0.004	24
13日（木）	0.008	0.009	0.007	0.006	0.005	0.004	0.006	0.006	0.007	0.007	0.008	0.008	0.007	0.006	0.006	0.007	0.006	0.008	0.009	0.012	0.012	0.014	0.012	0.016	0.016	0.009	0.016	0.004	24
14日（金）	0.014	0.014	0.011	0.009	0.008	0.010	0.010	0.008	0.009	0.009	0.007	0.008	0.005	0.006	0.006	0.006	0.005	0.004	0.004	0.004	0.004	0.004	0.005	0.004	0.004	0.007	0.014	0.004	24
15日（土）	0.004	0.004	0.003	0.003	0.003	0.004	0.004	0.003	0.004	0.006	0.005	0.003	0.003	0.003	0.004	0.003	0.004	0.002	0.004	0.004	0.004	0.004	0.004	0.005	0.009	0.004	0.009	0.002	24
16日（日）	0.006	0.003	0.003	0.003	0.005	0.005	0.004	0.004	0.003	0.003	0.003	0.004	0.004	0.004	0.004	0.004	0.004	0.002	0.004	0.003	0.004	0.004	0.004	0.004	0.004	0.004	0.006	0.002	24
17日（月）	0.005	0.005	0.006	0.008	0.008	0.007	0.008	0.007	0.008	0.007	0.005	0.005	0.006	0.007	0.006	0.006	0.004	0.005	0.003	0.004	0.004	0.004	0.008	0.008	0.007	0.006	0.008	0.003	24
18日（火）	0.007	0.012	0.010	0.009	0.013	0.012	0.013	0.014	0.014	0.011	0.012	0.008	0.007	0.006	0.005	0.006	0.006	0.006	0.006	0.011	0.011	0.011	0.014	0.013	0.010	0.010	0.014	0.005	24
19日（水）	0.009	0.008	0.009	0.008	0.010	0.010	0.010	0.011	0.009	0.007	0.008	0.006	0.005	0.005	0.006	0.005	0.007	0.004	0.008	0.008	0.009	0.009	0.006	0.005	0.012	0.008	0.012	0.004	24
20日（木）	0.010	0.006	0.005	0.006	0.006	0.006	0.006	0.005	0.006	0.005	0.005	0.005	0.005	0.007	0.005	0.007	0.007	0.004	0.004	0.004	0.004	0.004	0.002	0.002	0.005	0.005	0.010	0.002	24
21日（金）	0.004	0.006	0.007	0.009	0.010	0.009	0.007	0.005	0.005	0.005	0.006	0.005	0.003	0.005	0.004	0.004	0.004	0.003	0.002	0.002	0.002	0.003	0.003	0.003	0.006	0.005	0.010	0.002	24
22日（土）	0.004	0.006	0.007	0.008	0.009	0.011	0.008	0.004	0.003	0.003	0.003	0.003	0.003	0.003	0.002	0.003	0.002	0.002	0.001	0.001	0.001	0.002	0.002	0.003	0.004	0.004	0.011	0.001	24
23日（日）	0.004	0.004	0.005	0.006	0.005	0.003	0.004	0.003	0.002	0.002	0.002	0.002	0.003	0.003	0.003	0.003	0.003	0.002	0.001	0.002	0.002	0.002	0.002	0.002	0.004	0.003	0.006	0.001	24
24日（月）	0.008	0.004	0.004	0.006	0.008	0.009	0.010	0.008	0.003	0.003	0.003	0.003	0.002	0.003	0.003	0.003	0.003	0.003	0.002	0.002	0.003	0.005	0.005	0.005	0.005	0.005	0.010	0.002	24
25日（火）	0.006	0.005	0.006	0.010	0.009	0.010	0.010	0.007	0.005	0.004	0.003	0.005	—	—	0.005	0.004	0.003	0.003	0.002	0.003	0.003	0.003	0.004	0.005	0.004	0.005	0.010	0.002	22
26日（水）	0.005	0.006	0.009	0.009	0.011	0.009	0.012	0.009	0.009	0.008	0.007	0.011	0.008	0.007	0.007	0.006	0.004	0.004	0.004	0.004	0.004	0.005	0.006	0.006	0.009	0.007	0.012	0.004	24
27日（木）	0.008	0.011	0.014	0.011	0.011	0.013	0.012	0.012	0.010	0.007	0.009	0.012	0.007	0.007	0.006	0.004	0.003	0.002	0.002	0.002	0.002	0.003	0.004	0.007	0.007	0.008	0.014	0.002	24
28日（金）	0.006	0.007	0.010	0.012	0.015	0.015	0.011	0.007	0.005	0.004	0.004	0.003	0.002	0.004	0.004	0.003	0.003	0.003	0.002	0.003	0.003	0.002	0.002	0.003	0.002	0.006	0.015	0.002	24
29日（土）	0.002	0.003	0.006	0.006	0.008	0.007	0.007	0.004	0.003	0.002	0.002	0.002	0.002	0.003	0.002	0.002	0.002	0.002	0.002	0.001	0.002	0.004	0.004	0.004	0.003	0.003	0.008	0.001	24
30日（日）	0.004	0.004	0.004	0.004	0.005	0.004	0.003	0.002	0.002	0.001	0.001	0.001	0.001	0.002	0.002	0.002	0.002	0.001	0.001	0.002	0.002	0.002	0.002	0.002	0.004	0.002	0.005	0.001	24
31日（月）	0.003	0.003	0.004	0.004	0.005	0.005	0.005	0.003	0.002	0.003	0.003	0.003	0.003	0.002	0.003	0.004	0.002	0.003	0.002	0.002	0.003	0.003	0.002	0.002	0.002	0.003	0.005	0.002	24
平均値	0.006	0.006	0.006	0.007	0.007	0.007	0.008	0.007	0.006	0.005	0.005	0.005	0.004	0.004	0.004	0.004	0.004	0.004	0.004	0.004	0.004	0.005	0.005	0.005	0.006	0.005			
最高値	0.014	0.014	0.015	0.013	0.018	0.015	0.013	0.014	0.014	0.011	0.012	0.012	0.008	0.007	0.007	0.007	0.010	0.009	0.012	0.012	0.014	0.014	0.016	0.016	0.016	0.010	0.018		
最低値	0.001	0.001	0.001	0.001	0.001	0.002	0.002	0.002	0.002	0.001	0.001	0.001	0.001	0.001	0.002	0.001	0.001	0.001	0.001	0.001	0.002	0.002	0.001	0.001	0.001	0.002		0.001	
有効時間	31	31	31	31	31	31	31	31	31	31	31	31	29	31	31	31	31	31	31	31	31	31	31	31	31				740

注）－は欠測を示す。

表 2-1-2(8)　二酸化窒素調査結果（8 月）

大気質観測データ
調査期間　：　2023年8月1日(火)～8月31日(木)
調査地点　：　対象事業実施区域

二酸化窒素（NO2）

単位：ppm

日＼時	1時	2時	3時	4時	5時	6時	7時	8時	9時	10時	11時	12時	13時	14時	15時	16時	17時	18時	19時	20時	21時	22時	23時	24時	平均値	最高値	最低値	有効時間
8月1日（火）	0.002	0.002	0.002	0.002	0.002	0.004	0.005	0.004	0.004	0.003	0.002	0.002	0.002	0.003	0.003	0.002	0.002	0.003	0.003	0.003	0.003	0.003	0.003	0.004	0.003	0.005	0.002	24
2日（水）	0.003	0.001	0.003	0.005	0.005	0.006	0.005	0.003	0.002	0.002	0.002	0.002	0.002	0.002	0.002	0.002	0.002	0.002	0.002	0.002	0.002	0.002	0.003	0.003	0.003	0.006	0.001	24
3日（木）	0.003	0.004	0.005	0.004	0.004	0.003	0.003	0.003	0.003	0.003	0.002	0.002	0.002	0.003	0.003	0.003	0.003	0.004	0.003	0.003	0.002	0.002	0.003	0.002	0.003	0.005	0.002	24
4日（金）	0.003	0.002	0.002	0.002	0.002	0.006	0.003	0.002	0.002	0.003	0.002	0.002	0.003	0.003	0.003	0.003	0.004	0.003	0.002	0.002	0.002	0.002	0.002	0.002	0.003	0.007	0.002	24
5日（土）	0.002	0.002	0.002	0.002	0.003	0.006	0.004	0.004	0.004	0.004	0.003	0.002	0.002	0.002	0.002	0.002	0.002	0.002	0.001	0.001	0.001	0.002	0.002	0.003	0.002	0.006	0.001	24
6日（日）	0.003	0.003	0.002	0.003	0.003	0.003	0.004	0.002	0.002	0.002	0.003	0.002	0.002	0.002	0.002	0.002	0.002	0.003	0.002	0.002	0.002	0.002	0.002	0.003	0.002	0.004	0.002	24
7日（月）	0.003	0.003	0.002	0.001	0.004	0.005	0.003	0.004	0.004	0.005	0.005	0.007	0.006	0.003	0.003	0.002	0.002	0.002	0.005	0.006	0.002	0.004	0.004	0.004	0.004	0.007	0.001	24
8日（火）	0.003	0.003	0.003	0.002	0.004	0.004	0.003	0.005	0.006	0.006	0.005	0.006	0.005	0.005	0.005	0.004	0.003	0.003	0.003	0.003	0.002	0.002	0.002	0.003	0.004	0.006	0.002	24
9日（水）	0.005	0.005	0.005	0.003	0.003	0.005	0.004	0.004	0.005	0.006	0.005	0.005	0.004	0.004	0.005	0.005	0.002	0.003	0.005	0.006	0.005	0.006	0.004	0.005	0.004	0.006	0.002	24
10日（木）	0.002	0.002	0.004	0.004	0.005	0.006	0.005	0.005	0.005	0.004	0.003	0.003	—	—	0.005	0.004	0.003	0.002	0.002	0.003	0.003	0.003	0.003	0.004	0.004	0.006	0.002	22
11日（金）	0.005	0.007	0.006	0.005	0.007	0.007	0.006	0.005	0.004	0.004	0.003	0.003	0.003	0.003	0.003	0.004	0.003	0.002	0.002	0.002	0.004	0.004	0.005	0.006	0.004	0.007	0.002	24
12日（土）	0.006	0.005	0.005	0.008	0.006	0.007	0.007	0.007	0.006	0.007	0.008	0.007	0.005	0.005	0.005	0.005	0.003	0.002	0.002	0.003	0.002	0.002	0.002	0.002	0.005	0.008	0.002	24
13日（日）	0.004	0.004	0.004	0.004	0.005	0.005	0.005	0.004	0.003	0.003	0.002	0.003	0.003	0.003	0.003	0.003	0.002	0.002	0.002	0.002	0.002	0.003	0.003	0.004	0.003	0.005	0.002	24
14日（月）	0.006	0.010	0.005	0.006	0.005	0.005	0.004	0.003	0.003	0.003	0.003	0.004	0.003	0.003	0.003	0.001	0.001	0.001	0.001	0.001	0.000	0.001	0.001	0.000	0.003	0.010	0.000	24
15日（火）	0.000	0.000	0.000	0.000	0.001	0.000	0.001	0.001	0.001	0.000	0.001	0.001	0.000	0.000	0.001	0.000	0.000	0.000	0.000	0.000	0.000	0.000	0.000	0.000	0.000	0.001	0.000	24
16日（水）	0.001	0.001	0.001	0.001	0.001	0.001	0.001	0.002	0.002	0.002	0.002	0.003	0.002	0.003	0.003	0.002	0.002	0.001	0.001	0.001	0.001	0.001	0.002	0.002	0.002	0.003	0.001	24
17日（木）	0.002	0.003	0.003	0.004	0.004	0.004	0.003	0.002	0.002	0.002	0.002	0.002	0.002	0.003	0.003	0.002	0.003	0.002	0.002	0.002	0.002	0.002	0.003	0.003	0.003	0.004	0.002	24
18日（金）	0.002	0.002	0.003	0.003	0.004	0.004	0.003	0.002	0.002	0.002	0.002	0.003	0.002	0.002	0.002	0.003	0.002	0.001	0.002	0.003	0.004	0.004	0.004	0.003	0.003	0.004	0.001	24
19日（土）	0.004	0.004	0.004	0.003	0.004	0.003	0.002	0.003	0.003	0.003	0.002	0.003	0.003	0.003	0.004	0.003	0.003	0.003	0.002	0.002	0.002	0.002	0.002	0.003	0.003	0.004	0.002	24
20日（日）	0.003	0.004	0.003	0.004	0.003	0.003	0.003	0.003	0.002	0.002	0.002	0.002	0.003	0.002	0.002	0.004	0.002	0.001	0.002	0.002	0.002	0.002	0.003	0.004	0.003	0.004	0.001	24
21日（月）	0.003	0.004	0.003	0.004	0.006	0.006	0.006	0.006	0.006	0.006	0.006	0.004	0.003	0.004	0.003	0.003	0.004	0.002	0.002	0.003	0.002	0.003	0.003	0.003	0.004	0.006	0.002	24
22日（火）	0.006	0.007	0.006	0.005	0.004	0.003	0.004	0.003	0.004	0.005	0.003	—	—	0.003	0.003	0.003	0.002	0.002	0.003	0.004	0.004	0.004	0.005	0.005	0.004	0.007	0.002	22
23日（水）	0.005	0.005	0.005	0.006	0.006	0.005	0.003	0.004	0.006	0.006	0.005	0.005	0.004	0.003	0.004	0.003	0.003	0.004	0.005	0.002	0.003	0.005	0.006	0.005	0.005	0.006	0.002	24
24日（木）	0.004	0.005	0.005	0.006	0.003	0.004	0.004	0.006	0.007	0.008	0.008	0.005	0.005	0.004	0.006	0.005	0.006	0.003	0.006	0.005	0.007	0.006	0.006	0.003	0.005	0.008	0.003	24
25日（金）	0.005	0.006	0.005	0.005	0.006	0.007	0.006	0.004	0.005	0.005	0.003	0.003	0.003	0.003	0.002	0.003	0.002	0.001	0.002	0.002	0.003	0.003	0.004	0.004	0.004	0.007	0.002	24
26日（土）	0.004	0.004	0.003	0.003	0.003	0.003	0.002	0.002	0.002	0.002	0.003	0.003	0.004	0.003	0.003	0.003	0.002	0.001	0.002	0.002	0.002	0.002	0.003	0.005	0.003	0.005	0.001	24
27日（日）	0.002	0.003	0.007	0.006	0.005	0.005	0.004	0.003	0.002	0.003	0.003	0.002	0.002	0.003	0.002	0.003	0.002	0.002	0.002	0.003	0.003	0.003	0.003	0.003	0.003	0.007	0.002	24
28日（月）	0.003	0.005	0.004	0.007	0.011	0.009	0.008	0.008	0.008	0.007	0.006	0.007	0.009	0.007	0.004	0.003	0.003	0.002	0.002	0.002	0.003	0.003	0.003	0.003	0.003	0.011	0.002	24
29日（火）	0.003	0.002	0.002	0.002	0.006	0.005	0.004	0.003	0.004	0.003	0.002	0.002	0.002	0.002	0.002	0.003	0.003	0.002	0.002	0.002	0.002	0.003	0.002	0.003	0.003	0.006	0.002	24
30日（水）	0.006	0.006	0.006	0.008	0.008	0.008	0.006	0.005	0.005	0.006	0.005	0.005	0.002	0.003	0.003	0.002	0.003	0.003	0.002	0.002	0.002	0.002	0.002	0.002	0.004	0.008	0.002	24
31日（木）	0.002	0.002	0.002	0.002	0.002	0.007	0.005	0.006	0.005	0.004	0.003	0.003	0.001	0.003	0.003	0.003	0.003	0.002	0.001	0.002	0.002	0.002	0.002	0.002	0.003	0.007	0.001	24
平均値	0.003	0.004	0.004	0.004	0.004	0.005	0.004	0.004	0.004	0.004	0.003	0.003	0.003	0.003	0.003	0.003	0.003	0.002	0.002	0.002	0.003	0.003	0.003	0.003	0.003			
最高値	0.006	0.010	0.007	0.008	0.011	0.009	0.008	0.008	0.008	0.008	0.008	0.007	0.009	0.007	0.007	0.005	0.006	0.004	0.006	0.006	0.007	0.006	0.006	0.006	0.005	0.011		
最低値	0.000	0.000	0.000	0.000	0.001	0.000	0.001	0.001	0.001	0.000	0.001	0.001	0.000	0.000	0.001	0.000	0.000	0.000	0.000	0.000	0.000	0.000	0.000	0.000	0.000		0.000	
有効時間	31	31	31	31	31	31	31	31	31	31	31	30	29	30	31	31	31	31	31	31	31	31	31	31	31			740

注）－は欠測を示す。

表 2-1-2(9)　二酸化窒素調査結果（9 月）

大気質観測データ
調査期間　：　2023年9月1日(金)～9月30日(土)
調査地点　：　対象事業実施区域

二酸化窒素（NO2）　　単位：ppm

日＼時	1時	2時	3時	4時	5時	6時	7時	8時	9時	10時	11時	12時	13時	14時	15時	16時	17時	18時	19時	20時	21時	22時	23時	24時	平均値	最高値	最低値	有効時間
9月1日（金）	0.001	0.002	0.005	0.007	0.005	0.004	0.004	0.005	0.004	0.004	0.003	0.002	0.002	0.002	0.003	0.002	0.002	0.002	0.002	0.003	0.003	0.003	0.003	0.005	0.003	0.007	0.001	24
2日（土）	0.005	0.005	0.006	0.005	0.005	0.005	0.004	0.003	0.004	0.002	0.003	0.002	0.003	0.004	0.005	0.004	0.005	0.003	0.005	0.002	0.002	0.003	0.003	0.003	0.004	0.006	0.002	24
3日（日）	0.003	0.003	0.003	0.003	0.003	0.003	0.003	0.003	0.002	0.003	0.001	0.002	0.002	0.002	0.002	0.002	0.002	0.002	0.002	0.002	0.003	0.003	0.003	0.004	0.003	0.004	0.001	24
4日（月）	0.006	0.005	0.005	0.004	0.005	0.009	0.011	0.008	0.009	0.009	0.006	0.004	0.003	0.004	0.004	0.003	0.003	0.003	0.004	0.003	0.002	0.003	0.003	0.004	0.005	0.011	0.002	24
5日（火）	0.004	0.004	0.004	0.005	0.004	0.005	0.006	0.004	0.003	0.002	0.002	0.002	—	—	0.003	0.003	0.003	0.003	0.003	0.003	0.003	0.003	0.004	0.004	0.004	0.006	0.002	22
6日（水）	0.003	0.005	0.004	0.003	0.003	0.004	0.004	0.005	0.005	0.002	0.002	0.003	0.002	0.003	0.005	0.005	0.007	0.007	0.012	0.020	0.016	0.013	0.013	0.010	0.007	0.020	0.002	24
7日（木）	0.011	0.012	0.011	0.010	0.009	0.009	0.007	0.005	0.005	0.008	0.008	0.007	0.004	0.004	0.005	0.004	0.006	0.006	0.006	0.008	0.009	0.007	0.010	0.011	0.008	0.012	0.004	24
8日（金）	0.008	0.011	0.006	0.007	0.006	0.005	0.010	0.012	0.012	0.012	0.013	0.012	0.013	0.012	0.011	0.012	0.008	0.006	0.010	0.011	0.008	0.011	0.011	0.009	0.010	0.013	0.005	24
9日（土）	0.007	0.007	0.005	0.007	0.008	0.008	0.009	0.009	0.009	0.007	0.007	0.005	0.005	0.004	0.002	0.002	0.002	0.002	0.002	0.003	0.002	0.002	0.003	0.004	0.005	0.010	0.002	24
10日（日）	0.004	0.004	0.003	0.003	0.003	0.002	0.002	0.002	0.002	0.002	0.002	0.002	0.002	0.001	0.002	0.001	0.001	0.001	0.002	0.003	0.003	0.003	0.003	0.003	0.002	0.004	0.001	24
11日（月）	0.005	0.005	0.005	0.005	0.004	0.005	0.005	0.006	0.007	0.007	0.005	0.004	0.001	0.005	0.007	0.009	0.007	0.005	0.003	0.005	0.004	0.005	0.008	0.006	0.005	0.009	0.001	24
12日（火）	0.007	0.007	0.007	0.006	0.007	0.006	0.007	0.007	0.007	0.008	0.008	0.015	0.011	0.007	0.004	0.005	0.006	0.005	0.005	0.008	0.005	0.006	0.004	0.007	0.007	0.015	0.004	24
13日（水）	0.006	0.006	0.006	0.005	0.005	0.005	0.007	0.008	0.011	0.010	0.005	0.004	0.002	0.003	0.004	0.003	0.003	0.002	0.003	0.004	0.003	0.005	0.006	0.007	0.005	0.011	0.002	24
14日（木）	0.007	0.007	0.008	0.006	0.009	0.009	0.008	0.007	0.007	0.003	0.002	0.002	0.002	0.003	0.002	0.002	0.002	0.002	0.003	0.006	0.005	0.003	0.004	0.004	0.005	0.009	0.002	24
15日（金）	0.005	0.005	0.006	0.006	0.006	0.005	0.005	0.007	0.010	0.009	0.007	0.006	0.008	0.007	0.007	0.006	0.004	0.004	0.005	0.005	0.004	0.004	0.003	0.004	0.006	0.010	0.003	24
16日（土）	0.008	0.007	0.007	0.008	0.009	0.008	0.007	0.008	0.006	0.005	0.006	0.006	0.003	0.003	0.003	0.003	0.002	0.002	0.002	0.003	0.003	0.003	0.003	0.004	0.005	0.009	0.002	24
17日（日）	0.004	0.005	0.005	0.004	0.004	0.004	0.004	0.003	0.003	0.002	0.002	0.002	0.002	0.002	0.002	0.003	0.001	0.001	0.001	0.002	0.002	0.002	0.002	0.002	0.002	0.005	0.001	24
18日（月）	0.002	0.002	0.002	0.002	0.003	0.002	0.003	0.002	0.002	0.001	0.002	0.001	0.001	0.001	0.002	0.002	0.002	0.002	0.002	0.002	0.002	0.002	0.002	0.002	0.002	0.003	0.001	24
19日（火）	0.002	0.001	0.002	0.002	0.002	0.003	0.005	0.005	0.005	0.005	0.004	0.005	0.005	0.006	0.004	0.003	0.002	0.002	0.005	0.005	0.005	0.004	0.004	0.005	0.004	0.006	0.001	24
20日（水）	0.006	0.007	0.008	0.009	0.008	0.009	0.009	0.008	0.009	0.011	0.014	0.013	0.009	0.009	0.006	0.004	0.005	0.007	0.007	0.007	0.007	0.007	0.005	0.008	0.008	0.014	0.004	24
21日（木）	0.008	0.008	0.009	0.010	0.008	0.004	0.004	0.003	0.003	0.002	0.002	0.002	0.002	0.002	0.002	0.002	0.002	0.002	0.003	0.002	0.002	0.004	0.003	0.003	0.004	0.010	0.002	24
22日（金）	0.003	0.003	0.005	0.005	0.005	0.006	0.006	0.008	0.007	0.010	0.011	0.009	0.007	0.013	0.011	0.008	0.005	0.003	0.004	0.008	0.008	0.009	0.009	0.010	0.007	0.013	0.003	24
23日（土）	0.008	0.008	0.009	0.010	0.010	0.008	0.009	0.007	0.006	0.005	0.004	0.004	0.003	0.004	0.004	0.003	0.003	0.003	0.006	0.005	0.007	0.004	0.004	0.004	0.006	0.010	0.003	24
24日（日）	0.003	0.004	0.004	0.003	0.003	0.004	0.004	—	—	—	—	—	—	—	—	—	0.001	0.001	—	0.003	0.003	0.003	0.005	0.004	0.005	—	0.005	14
25日（月）	0.005	0.003	0.004	0.007	0.007	0.013	0.015	0.008	0.007	0.007	0.006	0.004	0.003	0.004	0.004	0.003	0.003	0.003	—	0.003	0.004	0.005	0.006	0.007	0.006	0.015	0.003	22
26日（火）	0.009	0.010	0.011	0.012	0.016	0.019	0.016	0.011	0.012	0.008	0.007	0.005	—	—	0.004	0.004	0.003	0.006	0.008	0.007	0.006	0.005	0.004	0.006	0.009	0.019	0.003	22
27日（水）	0.008	0.010	0.012	0.012	0.017	0.019	0.017	0.014	0.011	0.006	0.006	0.008	0.010	0.007	0.007	0.007	0.009	0.007	0.005	0.006	0.009	0.013	0.014	0.012	0.010	0.019	0.005	24
28日（木）	0.009	0.011	0.010	0.010	0.009	0.007	0.009	0.012	0.012	0.008	0.006	0.006	0.004	0.006	0.006	0.006	0.008	0.011	0.006	0.005	0.007	0.010	0.011	0.009	0.008	0.012	0.004	24
29日（金）	0.006	0.006	0.005	0.005	0.006	0.011	0.012	0.010	0.009	0.006	0.007	0.005	0.005	0.006	0.006	0.006	0.005	0.006	0.007	0.009	0.012	0.009	0.010	0.010	0.007	0.012	0.005	24
30日（土）	0.012	0.014	0.014	0.016	0.017	0.013	0.016	0.013	0.010	0.007	0.004	0.004	0.003	0.003	0.004	0.002	0.003	0.001	0.001	0.002	0.003	0.003	0.002	0.002	0.007	0.017	0.001	24
平均値	0.006	0.006	0.006	0.007	0.007	0.007	0.008	0.007	0.007	0.006	0.005	0.005	0.004	0.005	0.004	0.004	0.004	0.004	0.004	0.005	0.005	0.005	0.006	0.006	0.006			
最高値	0.012	0.014	0.014	0.016	0.017	0.019	0.017	0.014	0.012	0.012	0.014	0.015	0.013	0.013	0.011	0.012	0.009	0.011	0.012	0.020	0.016	0.013	0.014	0.012	0.010	0.020		
最低値	0.001	0.001	0.002	0.002	0.002	0.002	0.002	0.002	0.002	0.001	0.001	0.001	0.001	0.001	0.001	0.001	0.001	0.001	0.001	0.002	0.002	0.002	0.002	0.002	0.002		0.001	
有効時間	30	30	30	30	30	30	30	29	29	29	29	29	27	27	29	29	30	29	28	30	30	30	30	30				704

注）－は欠測を示す。

表 2-1-2(10)　二酸化窒素調査結果（10 月）

大気質観測データ
調査期間　：　2023年10月1日(日)～10月31日(火)
調査地点　：　対象事業実施区域

二酸化窒素（NO2）

単位：ppm

日＼時	1時	2時	3時	4時	5時	6時	7時	8時	9時	10時	11時	12時	13時	14時	15時	16時	17時	18時	19時	20時	21時	22時	23時	24時	平均値	最高値	最低値	有効時間
10月1日（日）	0.002	0.003	0.004	0.003	0.006	0.009	0.006	0.004	0.005	0.005	0.005	0.004	0.003	0.004	0.009	0.005	0.009	0.008	0.007	0.009	0.006	0.005	0.005	0.003	0.005	0.009	0.002	24
2日（月）	0.003	0.005	0.007	0.007	0.007	0.010	0.010	0.010	0.008	0.004	0.004	0.005	0.004	0.004	0.005	0.004	0.006	0.006	0.007	0.007	0.005	0.010	0.012	0.013	0.007	0.013	0.003	24
3日（火）	0.013	0.015	0.015	0.016	0.017	0.017	0.015	0.012	0.012	0.011	0.009	0.006	0.003	0.004	0.005	0.005	0.004	0.005	0.008	0.012	0.009	0.005	0.005	0.005	0.010	0.017	0.003	24
4日（水）	0.004	0.005	0.004	0.003	0.004	0.007	0.014	0.007	0.006	0.007	0.005	0.006	0.005	0.005	0.007	0.005	0.004	0.007	0.018	0.017	0.014	0.011	0.011	0.012	0.008	0.018	0.003	24
5日（木）	0.013	0.016	0.012	0.012	0.012	0.012	0.013	0.015	0.018	0.014	0.016	0.007	0.005	0.005	0.004	0.004	0.003	0.004	0.005	0.004	0.006	0.007	0.008	0.009	0.009	0.018	0.003	24
6日（金）	0.011	0.007	0.008	0.009	0.008	0.011	0.012	0.008	0.008	0.006	0.005	0.002	—	—	0.003	0.003	0.003	0.004	0.004	0.004	0.004	0.005	0.006	0.006	0.006	0.012	0.002	22
7日（土）	0.005	0.004	0.004	0.005	0.006	0.007	0.006	0.006	0.005	0.003	0.002	0.002	0.002	0.002	0.002	0.003	0.004	0.005	0.005	0.006	0.004	0.004	0.004	0.005	0.004	0.007	0.002	24
8日（日）	0.004	0.006	0.005	0.004	0.004	0.004	0.005	0.004	0.004	0.004	0.004	0.005	0.002	0.002	0.002	0.002	0.001	0.001	0.002	0.002	0.001	0.003	0.004	0.004	0.003	0.006	0.001	24
9日（月）	0.005	0.006	0.004	0.004	0.004	0.006	0.008	0.010	0.010	0.009	0.009	0.009	0.009	0.011	0.011	0.011	0.011	0.009	0.012	0.011	0.012	0.010	0.012	0.012	0.009	0.012	0.004	24
10日（火）	0.011	0.011	0.012	0.011	0.012	0.010	0.011	0.013	0.013	0.011	0.006	0.004	0.003	0.004	0.004	0.003	0.003	0.003	0.003	0.006	0.004	0.005	0.009	0.007	0.007	0.013	0.003	24
11日（水）	0.008	0.006	0.005	0.007	0.009	0.011	0.007	0.010	0.007	0.005	0.005	0.006	0.005	0.010	0.007	0.005	0.008	0.008	0.006	0.006	0.010	0.013	0.016	0.012	0.008	0.016	0.005	24
12日（木）	0.015	0.013	0.012	0.013	0.013	0.013	0.012	0.011	0.013	0.013	0.009	0.006	0.005	0.006	0.007	0.007	0.006	0.006	0.007	0.008	0.010	0.014	0.014	0.013	0.010	0.015	0.005	24
13日（金）	0.015	0.014	0.013	0.013	0.015	0.015	0.016	0.014	0.014	0.011	0.009	0.006	0.005	0.006	0.005	0.005	0.009	0.008	0.008	0.008	0.008	0.010	0.016	0.016	0.011	0.016	0.005	24
14日（土）	0.018	0.016	0.017	0.015	0.014	0.013	0.014	0.013	0.011	0.009	0.009	0.008	0.009	0.009	0.007	0.005	0.005	0.005	0.004	0.004	0.003	0.001	0.001	0.001	0.009	0.018	0.001	24
15日（日）	0.002	0.002	0.002	0.002	0.001	0.002	0.003	0.003	0.004	0.004	0.004	0.004	0.002	0.002	0.002	0.002	0.004	0.005	0.004	0.007	0.006	0.004	0.004	0.005	0.003	0.007	0.001	24
16日（月）	0.005	0.005	0.004	0.005	0.006	0.009	0.016	0.014	0.014	0.016	0.010	0.009	0.004	0.005	0.005	0.006	0.006	0.008	0.009	0.011	0.014	0.015	0.017	0.018	0.010	0.018	0.004	24
17日（火）	0.014	0.013	0.012	0.014	0.014	0.013	0.015	0.014	0.017	0.008	0.006	0.005	0.004	0.004	0.004	0.004	0.004	0.006	0.006	0.006	0.010	0.011	0.013	0.012	0.010	0.017	0.004	24
18日（水）	0.015	0.017	0.014	0.014	0.013	0.013	0.013	0.010	0.012	0.011	0.011	0.006	0.007	0.012	0.006	0.008	0.006	0.011	0.015	0.008	0.010	0.009	0.016	0.015	0.011	0.017	0.006	24
19日（木）	0.012	0.012	0.014	0.012	0.015	0.016	0.018	0.016	0.013	0.013	0.008	0.007	0.008	0.005	0.003	0.003	0.004	0.008	0.005	0.005	0.005	0.005	0.005	0.005	0.009	0.018	0.003	24
20日（金）	0.012	0.018	0.012	0.013	0.013	0.016	0.016	0.016	0.015	0.009	0.005	0.003	0.002	0.003	0.006	0.005	0.007	0.008	0.007	0.005	0.005	0.009	0.005	0.003	0.009	0.018	0.002	24
21日（土）	0.006	0.005	0.007	0.003	0.003	0.007	0.006	0.004	0.005	0.003	0.002	0.003	0.002	0.002	0.002	0.002	0.004	0.003	0.002	0.002	0.002	0.004	0.007	0.008	0.004	0.008	0.002	24
22日（日）	0.003	0.003	0.005	0.005	0.004	0.003	0.004	0.005	0.004	0.003	0.002	0.002	0.002	0.004	0.003	0.003	0.002	0.003	0.005	0.006	0.005	0.005	0.007	0.007	0.004	0.007	0.002	24
23日（月）	0.007	0.006	0.005	0.004	0.005	0.011	0.012	0.010	0.012	0.011	0.010	0.011	0.014	0.008	0.005	0.005	0.007	0.009	0.006	0.011	0.015	0.014	0.016	0.014	0.010	0.016	0.004	24
24日（火）	0.017	0.017	0.016	0.015	0.014	0.014	0.012	0.013	0.014	0.015	0.013	—	—	0.008	0.008	0.007	0.006	0.007	0.006	0.009	0.014	0.014	0.016	0.015	0.012	0.017	0.006	22
25日（水）	0.013	0.012	0.017	0.014	0.015	0.017	0.017	0.016	0.017	0.018	0.019	0.016	0.016	0.012	0.010	0.010	0.008	0.010	0.011	0.010	0.011	0.013	0.022	0.016	0.014	0.022	0.008	24
26日（木）	0.013	0.015	0.017	0.017	0.015	0.015	0.015	0.014	0.014	0.013	0.009	0.007	0.008	0.007	0.008	0.009	0.011	0.010	0.009	0.011	0.017	0.017	0.017	0.015	0.013	0.017	0.007	24
27日（金）	0.019	0.022	0.021	0.018	0.017	0.016	0.015	0.015	0.016	0.016	0.013	0.010	0.009	0.009	0.005	0.004	0.007	0.006	0.006	0.006	0.005	0.007	0.008	0.009	0.012	0.022	0.004	24
28日（土）	0.008	0.009	0.013	0.012	0.012	0.015	0.015	0.010	0.008	0.012	0.014	0.012	0.006	0.003	0.003	0.002	0.003	0.003	0.003	0.004	0.009	0.006	0.006	0.011	0.008	0.015	0.002	24
29日（日）	0.007	0.009	0.006	0.003	0.003	0.005	0.005	0.004	0.003	0.001	0.002	0.002	0.001	0.002	0.002	0.003	0.002	0.002	0.002	0.003	0.004	0.004	0.006	0.006	0.004	0.009	0.001	24
30日（月）	0.006	0.006	0.006	0.007	0.007	0.010	0.011	0.010	0.009	0.010	0.007	0.006	0.005	0.006	0.009	0.013	0.008	0.010	0.013	0.013	0.014	0.015	0.019	0.022	0.010	0.022	0.005	24
31日（火）	0.018	0.015	0.015	0.014	0.014	0.015	0.015	0.013	0.015	0.017	0.018	0.018	0.009	0.005	0.003	0.003	0.006	0.007	0.007	0.006	0.007	0.010	0.007	0.013	0.011	0.018	0.003	24
平均値	0.010	0.010	0.010	0.009	0.010	0.011	0.012	0.010	0.011	0.009	0.008	0.007	0.005	0.006	0.005	0.005	0.006	0.006	0.007	0.007	0.008	0.009	0.010	0.010	0.008			
最高値	0.019	0.022	0.021	0.018	0.017	0.017	0.018	0.016	0.018	0.018	0.019	0.018	0.016	0.012	0.011	0.013	0.011	0.011	0.018	0.017	0.017	0.017	0.022	0.022	0.014	0.022		
最低値	0.002	0.002	0.002	0.002	0.001	0.002	0.003	0.003	0.003	0.001	0.002	0.002	0.001	0.002	0.002	0.002	0.001	0.001	0.002	0.002	0.001	0.001	0.001	0.001	0.003		0.001	
有効時間	31	31	31	31	31	31	31	31	31	31	31	30	29	30	31	31	31	31	31	31	31	31	31	31				740

注）－は欠測を示す。

表 2-1-2(11)　二酸化窒素調査結果（11 月）

大気質観測データ
調査期間　：　2023年11月1日(水)～11月30日(木)
調査地点　：　対象事業実施区域　　二酸化窒素（ＮＯ2）　　単位：ppm

日＼時	１時	２時	３時	４時	５時	６時	７時	８時	９時	１０時	１１時	１２時	１３時	１４時	１５時	１６時	１７時	１８時	１９時	２０時	２１時	２２時	２３時	２４時	平均値	最高値	最低値	有効時間
11月1日（水）	0.011	0.012	0.012	0.010	0.011	0.012	0.012	0.012	0.013	0.019	0.013	0.009	0.012	0.010	0.008	0.008	0.011	0.011	0.011	0.010	0.013	0.014	0.019	0.017	0.012	0.019	0.008	24
2日（木）	0.020	0.018	0.014	0.017	0.017	0.017	0.019	0.016	0.020	0.020	0.015	0.016	0.011	0.013	0.013	0.014	0.013	0.012	0.015	0.017	0.014	0.018	0.019	0.021	0.016	0.021	0.011	24
3日（金）	0.023	0.024	0.020	0.016	0.014	0.016	0.017	0.015	0.017	0.018	0.013	0.010	0.008	0.011	0.006	0.004	0.006	0.009	0.006	0.004	0.007	0.008	0.017	0.010	0.012	0.024	0.004	24
4日（土）	0.012	0.014	0.012	0.012	0.012	0.014	0.014	0.017	0.014	0.011	0.007	0.007	0.008	0.008	0.011	0.013	0.009	0.011	0.010	0.009	0.010	0.009	0.009	0.008	0.011	0.017	0.007	24
5日（日）	0.008	0.008	0.007	0.007	0.007	0.006	0.006	0.006	0.005	0.009	0.005	0.004	0.004	0.003	0.003	0.003	0.004	0.004	0.003	0.003	0.004	0.004	0.006	0.003	0.005	0.009	0.003	24
6日（月）	0.005	0.005	0.004	0.006	0.006	0.007	0.007	0.006	0.007	0.006	0.005	0.002	0.003	0.003	0.003	0.004	0.005	0.003	0.001	0.001	0.001	0.001	0.001	0.001	0.004	0.007	0.001	24
7日（火）	0.001	0.001	0.001	0.002	0.001	0.004	0.006	0.008	0.007	0.007	0.008	0.008	0.006	0.005	0.005	0.003	0.006	0.006	0.006	0.005	0.006	0.009	0.007	0.006	0.005	0.009	0.001	24
8日（水）	0.006	0.011	0.011	0.007	0.008	0.015	0.017	0.011	0.008	0.008	0.006	0.006	－	－	0.007	0.004	0.003	0.006	0.008	0.011	0.010	0.010	0.014	0.014	0.009	0.017	0.003	22
9日（木）	0.012	0.014	0.015	0.014	0.014	0.015	0.014	0.014	0.015	0.012	0.012	0.011	0.006	0.008	0.008	0.008	0.008	0.007	0.009	0.007	0.009	0.004	0.006	0.009	0.010	0.015	0.004	24
10日（金）	0.011	0.006	0.011	0.013	0.015	0.014	0.011	0.013	0.008	0.007	0.012	0.014	0.007	0.008	0.010	0.009	0.009	0.010	0.016	0.021	0.022	0.018	0.018	0.018	0.013	0.022	0.006	24
11日（土）	0.017	0.008	0.004	0.004	0.003	0.003	0.003	0.003	0.004	0.004	0.004	0.003	0.003	0.003	0.002	0.003	0.004	0.005	0.004	0.005	0.005	0.004	0.006	0.004	0.005	0.017	0.002	24
12日（日）	0.004	0.005	0.005	0.006	0.006	0.006	0.006	0.005	0.006	0.006	0.006	0.005	0.010	0.020	0.017	0.012	0.010	0.004	0.005	0.005	0.007	0.003	0.004	0.006	0.007	0.020	0.003	24
13日（月）	0.005	0.003	0.003	0.005	0.005	0.003	0.008	0.010	0.006	0.006	0.004	0.004	0.003	0.003	0.002	0.003	0.005	0.007	0.005	0.010	0.011	0.008	0.010	0.008	0.006	0.011	0.002	24
14日（火）	0.008	0.012	0.019	0.017	0.019	0.021	0.024	0.018	0.013	0.013	0.017	0.013	0.007	0.005	0.004	0.005	0.005	0.006	0.009	0.012	0.009	0.016	0.014	0.014	0.013	0.024	0.004	24
15日（水）	0.018	0.015	0.014	0.013	0.011	0.011	0.011	0.012	0.014	0.016	0.019	0.018	0.016	0.013	0.013	0.021	0.022	0.020	0.026	0.025	0.027	0.027	0.024	0.020	0.018	0.027	0.011	24
16日（木）	0.019	0.016	0.014	0.013	0.012	0.011	0.012	0.012	0.013	0.013	0.012	0.006	0.004	0.005	0.004	0.006	0.005	0.010	0.014	0.012	0.013	0.016	0.009	0.008	0.011	0.019	0.004	24
17日（金）	0.009	0.008	0.006	0.007	0.011	0.008	0.007	0.022	0.024	0.020	0.018	0.017	0.007	0.007	0.005	0.006	0.011	0.011	0.009	0.007	0.004	0.003	0.003	0.004	0.010	0.024	0.003	24
18日（土）	0.006	0.006	0.006	0.014	0.011	0.010	0.004	0.003	0.003	0.003	0.003	0.003	0.002	0.003	0.005	0.003	0.006	0.008	0.005	0.003	0.002	0.002	0.003	0.004	0.005	0.014	0.002	24
19日（日）	0.006	0.005	0.004	0.004	0.005	0.007	0.007	0.007	0.006	0.008	0.005	0.004	0.004	0.003	0.004	0.005	0.004	0.005	0.004	0.007	0.006	0.007	0.007	0.008	0.006	0.008	0.003	24
20日（月）	0.010	0.008	0.008	0.009	0.011	0.013	0.016	0.015	0.018	0.020	0.015	0.005	0.004	0.004	0.003	0.004	0.004	0.004	0.003	0.003	0.005	0.008	0.008	0.011	0.009	0.020	0.003	24
21日（火）	0.016	0.020	0.013	0.011	0.015	0.015	0.015	0.014	0.014	0.014	0.013	－	－	0.014	0.015	0.018	0.024	0.034	0.031	0.030	0.027	0.023	0.024	0.024	0.019	0.034	0.011	22
22日（水）	0.024	0.017	0.017	0.011	0.011	0.011	0.013	0.011	0.013	0.019	0.019	0.013	0.012	0.012	0.016	0.017	0.016	0.016	0.019	0.016	0.016	0.018	0.021	0.021	0.016	0.024	0.011	24
23日（木）	0.019	0.015	0.015	0.015	0.013	0.012	0.015	0.014	0.015	0.020	0.017	0.024	0.026	0.018	0.016	0.013	0.019	0.018	0.012	0.011	0.013	0.013	0.019	0.021	0.016	0.026	0.011	24
24日（金）	0.018	0.016	0.017	0.017	0.015	0.015	0.014	0.016	0.018	0.026	0.022	0.014	0.009	0.009	0.007	0.007	0.008	0.005	0.003	0.003	0.004	0.005	0.004	0.007	0.012	0.026	0.003	24
25日（土）	0.007	0.004	0.007	0.008	0.006	0.008	0.007	0.007	0.005	0.004	0.003	0.003	0.002	0.002	0.003	0.003	0.006	0.010	0.009	0.010	0.009	0.008	0.008	0.009	0.006	0.010	0.002	24
26日（日）	0.007	0.008	0.009	0.007	0.006	0.006	0.006	0.007	0.007	0.005	0.006	0.009	0.011	0.006	0.006	0.008	0.008	0.008	0.009	0.007	0.008	0.009	0.010	0.010	0.008	0.011	0.005	24
27日（月）	0.010	0.007	0.008	0.009	0.009	0.010	0.012	0.013	0.013	0.011	0.012	0.011	0.010	0.011	0.012	0.014	0.014	0.009	0.013	0.015	0.016	0.016	0.016	0.015	0.012	0.016	0.007	24
28日（火）	0.016	0.017	0.016	0.023	0.021	0.019	0.018	0.017	0.019	0.010	0.009	0.009	0.007	0.008	0.006	0.006	0.006	0.006	0.006	0.006	0.005	0.011	0.010	0.006	0.012	0.023	0.005	24
29日（水）	0.011	0.012	0.010	0.015	0.013	0.021	0.025	0.023	0.019	0.010	0.006	0.005	0.005	0.007	0.008	0.009	0.008	0.010	0.010	0.008	0.009	0.008	0.008	0.007	0.011	0.025	0.005	24
30日（木）	0.005	0.003	0.005	0.005	0.005	0.005	0.006	0.008	0.008	0.009	0.007	0.007	0.006	0.005	0.005	0.007	0.007	0.007	0.014	0.012	0.007	0.009	0.007	0.004	0.007	0.014	0.003	24
平均値	0.011	0.011	0.010	0.011	0.010	0.011	0.012	0.012	0.012	0.012	0.010	0.009	0.008	0.008	0.008	0.008	0.009	0.009	0.010	0.010	0.010	0.010	0.011	0.011	0.010			
最高値	0.024	0.024	0.020	0.023	0.021	0.021	0.025	0.023	0.024	0.026	0.022	0.024	0.026	0.020	0.017	0.021	0.024	0.034	0.031	0.030	0.027	0.027	0.024	0.024	0.019	0.034		
最低値	0.001	0.001	0.001	0.002	0.001	0.003	0.003	0.003	0.003	0.003	0.003	0.002	0.002	0.002	0.002	0.003	0.003	0.003	0.001	0.001	0.001	0.001	0.001	0.001	0.004		0.001	
有効時間	30	30	30	30	30	30	30	30	30	30	30	29	28	29	30	30	30	30	30	30	30	30	30	30				716

注）－は欠測を示す。

表 2-1-2(12)　二酸化窒素調査結果（12 月）

大気質観測データ
調査期間　：　2023年12月1日(金)～12月31日(日)
調査地点　：　対象事業実施区域

二酸化窒素（NO2）

単位：ppm

日＼時	1時	2時	3時	4時	5時	6時	7時	8時	9時	10時	11時	12時	13時	14時	15時	16時	17時	18時	19時	20時	21時	22時	23時	24時	平均値	最高値	最低値	有効時間
12月1日（金）	0.004	0.006	0.008	0.011	0.014	0.018	0.019	0.016	0.016	0.013	0.013	0.005	0.004	0.005	0.006	0.006	0.007	0.007	0.013	0.013	0.008	0.008	0.004	0.004	0.009	0.019	0.004	24
2日（土）	0.004	0.003	0.005	0.005	0.004	0.004	0.005	0.007	0.007	0.005	0.004	0.004	0.004	0.007	0.005	0.005	0.008	0.010	0.006	0.005	0.005	0.006	0.005	0.007	0.005	0.010	0.003	24
3日（日）	0.006	0.006	0.008	0.008	0.008	0.009	0.007	0.007	0.007	0.008	0.009	0.006	0.004	0.005	0.006	0.004	0.005	0.005	0.004	0.005	0.007	0.007	0.007	0.007	0.006	0.009	0.004	24
4日（月）	0.009	0.008	0.008	0.008	0.011	0.010	0.014	0.017	0.015	0.011	0.009	0.015	0.016	0.010	0.010	0.010	0.012	0.015	0.019	0.020	0.020	0.021	0.023	0.022	0.014	0.023	0.008	24
5日（火）	0.021	0.019	0.018	0.018	0.016	0.016	0.019	0.018	0.020	0.021	0.023	—	—	0.029	0.029	0.029	0.027	0.025	0.025	0.025	0.022	0.020	0.021	0.023	0.022	0.029	0.016	22
6日（水）	0.020	0.020	0.020	0.019	0.020	0.018	0.018	0.017	0.019	0.024	0.021	0.020	0.019	0.018	0.018	0.015	0.009	0.010	0.010	0.011	0.015	0.023	0.020	0.026	0.018	0.026	0.009	24
7日（木）	0.022	0.024	0.024	0.022	0.021	0.021	0.021	0.018	0.021	0.018	0.012	0.009	0.007	0.008	0.005	0.005	0.005	0.006	0.007	0.006	0.009	0.010	0.010	0.009	0.013	0.024	0.005	24
8日（金）	0.013	0.016	0.018	0.015	0.017	0.026	0.028	0.026	0.021	0.020	0.020	0.023	0.016	0.016	0.017	0.017	0.016	0.028	0.016	0.022	0.015	0.025	0.026	0.024	0.020	0.028	0.013	24
9日（土）	0.022	0.021	0.019	0.019	0.018	0.017	0.017	0.013	0.013	0.014	0.018	0.017	0.014	0.014	0.026	0.027	0.025	0.027	0.019	0.017	0.017	0.020	0.021	0.019	0.019	0.027	0.013	24
10日（日）	0.021	0.020	0.014	0.009	0.009	0.008	0.009	0.009	0.010	0.009	0.011	0.008	0.014	0.013	0.009	0.007	0.010	0.014	0.010	0.007	0.008	0.012	0.009	0.013	0.011	0.021	0.007	24
11日（月）	0.013	0.013	0.011	0.011	0.013	0.013	0.014	0.012	0.014	0.018	0.017	0.016	0.014	0.013	0.010	0.009	0.010	0.010	0.014	0.012	0.011	0.010	0.006	0.006	0.012	0.018	0.006	24
12日（火）	0.010	0.007	0.006	0.006	0.008	0.008	0.020	0.024	0.023	0.020	0.022	0.022	0.015	0.015	0.009	0.010	0.011	0.009	0.007	0.005	0.004	0.004	0.003	0.003	0.011	0.024	0.003	24
13日（水）	0.003	0.003	0.005	0.004	0.006	0.008	0.016	0.014	0.010	0.007	0.008	0.008	0.007	0.005	0.008	0.007	0.011	0.014	0.016	0.021	0.021	0.021	0.018	0.024	0.011	0.024	0.003	24
14日（木）	0.019	0.018	0.016	0.014	0.015	0.014	0.014	0.013	0.013	0.019	0.020	0.017	0.015	0.016	0.015	0.016	0.014	0.040	0.031	0.031	0.039	0.039	0.030	0.028	0.022	0.040	0.013	24
15日（金）	0.024	0.023	0.022	0.027	0.026	0.023	0.026	0.024	0.022	0.022	0.022	0.024	0.028	0.029	0.030	0.033	0.032	0.027	0.027	0.027	0.027	0.025	0.024	0.024	0.026	0.033	0.022	24
16日（土）	0.024	0.025	0.024	0.024	0.026	0.026	0.024	0.023	0.022	0.022	0.023	0.016	0.016	0.022	0.024	0.015	0.009	0.007	0.008	0.008	0.007	0.005	0.005	0.002	0.017	0.026	0.002	24
17日（日）	0.003	0.005	0.004	0.003	0.004	0.003	0.002	0.002	0.002	0.002	0.002	0.002	0.002	0.002	0.001	0.002	0.002	0.003	0.003	0.003	0.004	0.003	0.003	0.003	0.003	0.005	0.001	24
18日（月）	0.005	0.003	0.003	0.003	0.004	0.006	0.006	0.007	0.008	0.007	0.007	0.007	0.009	0.008	0.009	0.009	0.008	0.009	0.012	0.009	0.011	0.008	0.010	0.014	0.008	0.014	0.003	24
19日（火）	0.015	0.016	0.022	0.018	0.020	0.019	0.022	0.024	0.017	0.012	0.016	0.016	0.012	0.012	0.015	0.015	0.014	0.011	0.010	0.011	0.011	0.010	0.010	0.011	0.015	0.024	0.010	24
20日（水）	0.014	0.013	0.014	0.015	0.014	0.017	0.020	0.020	0.019	0.021	0.014	0.007	—	—	0.006	0.006	0.009	0.012	0.008	0.008	0.009	0.009	0.009	0.010	0.006	0.021	0.006	22
21日（木）	0.004	0.004	0.004	0.004	0.007	0.012	0.011	0.013	0.006	0.004	0.004	0.005	0.004	0.004	0.005	0.005	0.007	0.005	0.004	0.004	0.004	0.003	0.004	0.004	0.005	0.013	0.003	24
22日（金）	0.004	0.004	0.004	0.003	0.005	0.006	0.008	0.006	0.005	0.005	0.004	0.003	0.003	0.004	0.004	0.004	0.004	0.004	0.005	0.004	0.004	0.005	0.005	0.005	0.005	0.008	0.003	24
23日（土）	0.006	0.005	0.006	0.014	0.012	0.015	0.022	0.024	0.015	0.009	0.011	0.007	0.008	0.007	0.006	0.005	0.004	0.004	0.005	0.005	0.006	0.007	0.009	0.009	0.009	0.024	0.004	24
24日（日）	0.009	0.008	0.008	0.007	0.007	0.006	0.007	0.008	0.008	0.006	0.008	0.006	0.005	0.006	0.004	0.005	0.006	0.007	0.008	0.011	0.011	0.010	0.012	0.009	0.008	0.012	0.004	24
25日（月）	0.013	0.012	0.010	0.009	0.010	0.016	0.016	0.015	0.017	0.019	0.019	0.018	0.016	0.007	0.009	0.008	0.012	0.018	0.017	0.010	0.013	0.012	0.014	0.009	0.013	0.019	0.007	24
26日（火）	0.012	0.010	0.013	0.016	0.016	0.019	0.019	0.019	0.020	0.021	0.024	0.012	0.007	0.008	0.007	0.008	0.010	0.016	0.018	0.011	0.010	0.010	0.012	0.010	0.014	0.024	0.007	24
27日（水）	0.011	0.014	0.012	0.008	0.005	0.017	0.023	0.025	0.022	0.024	0.017	0.008	0.007	0.004	0.006	0.006	0.007	0.008	0.007	0.011	0.008	0.007	0.010	0.012	0.012	0.025	0.004	24
28日（木）	0.018	0.017	0.017	0.018	0.017	0.017	0.019	0.018	0.017	0.014	0.018	0.011	0.009	0.017	0.014	0.011	0.018	0.027	0.027	0.024	0.025	0.023	0.020	0.021	0.018	0.027	0.009	24
29日（金）	0.023	0.022	0.020	0.019	0.016	0.018	0.019	0.019	0.020	0.017	0.010	0.005	0.005	0.004	0.006	0.005	0.005	0.005	0.006	0.007	0.009	0.008	0.008	0.007	0.012	0.023	0.004	24
30日（土）	0.009	0.008	0.006	0.007	0.009	0.008	0.012	0.010	0.009	0.009	0.008	0.006	0.006	0.007	0.009	0.009	0.011	0.012	0.009	0.007	0.005	0.006	0.009	0.007	0.008	0.012	0.005	24
31日（日）	0.007	0.006	0.005	0.005	0.011	0.009	0.007	0.005	0.006	0.005	0.005	0.008	0.012	0.015	0.016	0.013	0.009	0.011	0.008	0.004	0.004	0.004	0.004	0.005	0.008	0.016	0.004	24
平均値	0.013	0.012	0.012	0.012	0.013	0.014	0.016	0.015	0.014	0.014	0.014	0.011	0.010	0.011	0.011	0.011	0.012	0.013	0.012	0.012	0.012	0.012	0.012	0.012	0.012			
最高値	0.024	0.025	0.024	0.027	0.026	0.026	0.028	0.026	0.023	0.024	0.024	0.024	0.028	0.029	0.030	0.033	0.037	0.040	0.031	0.031	0.040	0.039	0.030	0.028	0.026	0.040		
最低値	0.003	0.003	0.003	0.003	0.004	0.003	0.002	0.002	0.002	0.002	0.002	0.002	0.002	0.002	0.001	0.002	0.002	0.003	0.003	0.003	0.004	0.003	0.003	0.002	0.003		0.001	
有効時間	31	31	31	31	31	31	31	31	31	31	31	30	29	30	31	31	31	31	31	31	31	31	31	31				740

注）－は欠測を示す。

表 2-1-3(1)　一酸化窒素調査結果（1 月）

大気質観測データ
調査期間　：　2023年1月1日(日)～1月31日(火)
調査地点　：　対象事業実施区域

一酸化窒素（NO）　　単位：ppm

日＼時	1時	2時	3時	4時	5時	6時	7時	8時	9時	10時	11時	12時	13時	14時	15時	16時	17時	18時	19時	20時	21時	22時	23時	24時	平均値	最高値	最低値	有効時間
1月1日（日）	0.001	0.001	0.001	0.001	0.001	0.001	0.001	0.001	0.002	0.003	0.001	0.001	0.001	0.001	0.001	0.000	0.000	0.000	0.001	0.001	0.001	0.000	0.001	0.001	0.001	0.003	0.000	24
2日（月）	0.001	0.000	0.001	0.000	0.000	0.001	0.001	0.001	0.001	0.002	0.002	0.002	0.001	0.001	0.001	0.001	0.000	0.001	0.000	0.000	0.001	0.000	0.000	0.001	0.001	0.002	0.000	24
3日（火）	0.001	0.000	0.001	0.001	0.000	0.001	0.001	0.005	0.002	0.004	0.003	0.001	0.001	0.001	0.001	0.001	0.001	0.001	0.001	0.000	0.001	0.000	0.001	0.001	0.001	0.005	0.000	24
4日（水）	0.001	0.000	0.000	0.001	0.001	0.001	0.001	0.001	0.001	0.002	0.001	0.001	0.001	0.001	0.001	0.001	0.001	0.001	0.001	0.000	0.001	0.000	0.000	0.000	0.001	0.002	0.000	24
5日（木）	0.001	0.000	0.000	0.000	0.000	0.001	0.001	0.001	0.002	0.003	0.002	0.002	0.002	0.001	0.001	0.001	0.001	0.001	0.001	0.001	0.000	0.000	0.000	0.001	0.001	0.003	0.000	24
6日（金）	0.001	0.001	0.001	0.001	0.013	0.013	0.007	0.005	0.007	0.009	0.007	0.007	0.003	0.002	0.001	0.001	0.001	0.001	0.001	0.001	0.000	0.000	0.000	0.000	0.003	0.013	0.000	24
7日（土）	0.001	0.001	0.001	0.002	0.005	0.007	0.010	0.021	0.025	0.012	0.006	0.004	0.001	0.001	0.001	0.001	0.000	0.000	0.001	0.001	0.001	0.000	0.000	0.000	0.004	0.025	0.000	24
8日（日）	0.001	0.001	0.001	0.001	0.001	0.001	0.001	0.001	0.006	0.004	0.003	0.003	0.001	0.001	0.001	0.001	0.000	0.000	0.000	0.001	0.001	0.000	0.000	0.000	0.001	0.006	0.000	24
9日（月）	0.001	0.001	0.001	0.001	0.003	0.021	0.016	0.023	0.015	0.015	0.008	0.005	0.002	0.002	0.001	0.001	0.001	0.000	0.001	0.002	0.005	0.002	0.008	0.012	0.006	0.023	0.000	24
10日（火）	0.007	0.001	0.001	0.000	0.000	0.001	0.001	0.002	0.002	0.002	0.001	0.001	0.001	0.001	0.002	0.001	0.001	0.001	0.001	0.001	0.001	0.001	0.001	0.002	0.001	0.007	0.000	24
11日（水）	0.001	0.002	0.001	0.001	0.005	0.015	0.012	0.027	0.025	0.016	0.010	0.011	0.011	0.006	0.003	0.003	0.002	0.001	0.003	0.008	0.013	0.007	0.010	0.023	0.009	0.027	0.001	24
12日（木）	0.026	0.022	0.025	0.029	0.026	0.020	0.026	0.021	0.024	0.025	0.037	0.014	0.007	0.005	0.005	0.002	0.001	0.001	0.005	0.008	0.009	0.006	0.023	0.021	0.017	0.037	0.001	24
13日（金）	0.008	0.007	0.017	0.016	0.009	0.027	0.037	0.029	0.039	0.029	0.013	0.008	0.008	0.005	0.001	0.001	0.001	0.001	0.001	0.004	0.011	0.014	0.018	0.007	0.013	0.039	0.001	24
14日（土）	0.010	0.010	0.011	0.013	0.009	0.006	0.012	0.005	0.009	0.006	0.007	0.007	0.009	0.006	0.007	0.007	0.004	0.001	0.003	0.001	0.000	0.000	0.000	0.001	0.006	0.013	0.000	24
15日（日）	0.000	0.001	0.000	0.000	0.000	0.000	0.001	0.001	0.002	0.001	0.001	0.001	0.000	0.000	0.000	0.000	0.000	0.000	0.000	0.000	0.000	0.000	0.000	0.000	0.000	0.002	0.000	24
16日（月）	0.000	0.001	0.000	0.000	0.004	0.006	0.001	0.004	0.015	0.011	0.013	—	—	—	0.002	0.001	0.001	0.000	0.000	0.000	0.000	0.000	0.000	0.000	0.003	0.015	0.000	21
17日（火）	0.000	0.001	0.001	0.000	0.001	0.004	0.009	0.014	0.014	0.003	0.002	0.004	0.002	0.002	0.001	0.002	0.000	0.000	0.001	0.001	0.001	0.001	0.005	0.002	0.003	0.014	0.000	24
18日（水）	0.009	0.012	0.020	0.008	0.006	0.016	0.010	0.008	0.007	0.007	0.005	0.007	0.002	0.002	0.001	0.000	0.000	0.001	0.000	0.000	0.000	0.000	0.000	0.000	0.005	0.020	0.000	24
19日（木）	0.000	0.001	0.001	0.001	0.006	0.008	0.016	0.019	0.024	0.012	0.005	0.004	0.005	0.003	0.002	0.001	0.000	0.000	0.000	0.000	0.001	0.000	0.000	0.004	0.005	0.024	0.000	24
20日（金）	0.008	0.008	0.013	0.009	0.012	0.035	0.043	0.040	0.037	0.025	0.021	0.005	0.003	0.001	0.001	0.000	0.000	0.000	0.000	0.000	0.000	0.000	0.000	0.000	0.011	0.043	0.000	24
21日（土）	0.000	0.001	0.000	0.000	0.000	0.000	0.000	0.002	0.003	0.001	0.001	0.001	0.001	0.001	0.001	0.000	0.000	0.000	0.000	0.000	0.000	0.000	0.000	0.000	0.001	0.003	0.000	24
22日（日）	0.000	0.000	0.000	0.000	0.000	0.000	0.000	0.001	0.005	0.002	0.001	0.001	0.000	0.000	0.000	0.000	0.000	0.000	0.000	0.000	0.000	0.000	0.000	0.000	0.000	0.005	0.000	24
23日（月）	0.000	0.000	0.000	0.000	0.001	0.003	0.007	0.009	0.001	0.002	0.002	0.002	0.002	0.003	0.004	0.004	0.001	0.001	0.000	0.000	0.000	0.000	0.000	0.005	0.002	0.009	0.000	24
24日（火）	0.012	0.009	0.010	0.006	0.020	0.022	0.032	0.014	0.017	0.018	0.008	0.001	0.002	0.001	0.001	0.000	0.000	0.000	0.000	0.000	0.000	0.000	0.000	0.001	0.007	0.032	0.000	24
25日（水）	0.000	0.001	0.000	0.000	0.000	0.000	0.000	0.001	0.003	0.004	0.005	0.002	0.002	0.002	0.002	0.001	0.000	0.000	0.000	0.000	0.000	0.000	0.000	0.000	0.001	0.005	0.000	24
26日（木）	0.000	0.000	0.000	0.001	0.000	0.019	0.018	0.031	0.016	0.010	0.007	0.007	0.002	0.002	0.001	0.001	0.000	0.000	0.000	0.000	0.000	0.000	0.000	0.000	0.005	0.031	0.000	24
27日（金）	0.000	0.000	0.001	0.000	0.010	0.013	0.027	0.028	0.015	0.012	0.004	0.004	0.002	0.002	0.001	0.001	0.002	0.001	0.005	0.011	0.012	0.003	0.002	0.000	0.007	0.028	0.000	24
28日（土）	0.000	0.001	0.001	0.000	0.001	0.000	0.000	0.001	0.002	0.002	0.001	0.001	0.001	0.001	0.000	0.000	0.000	0.000	0.000	0.000	0.000	0.000	0.000	0.000	0.001	0.002	0.000	24
29日（日）	0.000	0.000	0.000	0.000	0.000	0.000	0.000	0.001	0.001	0.001	0.001	0.001	0.001	0.000	0.000	0.000	0.000	0.000	0.000	0.000	0.000	0.000	0.000	0.000	0.000	0.001	0.000	24
30日（月）	0.000	0.000	0.000	0.000	0.000	0.000	0.001	0.009	0.008	0.004	0.001	0.002	0.001	0.002	0.000	0.000	0.000	0.000	0.000	0.000	0.000	0.000	0.000	0.000	0.001	0.009	0.000	24
31日（火）	0.000	0.000	0.000	0.000	0.000	0.000	0.001	0.003	0.007	0.004	0.004	0.003	0.002	0.002	0.001	0.000	0.000	0.000	0.000	0.000	0.000	0.000	0.000	0.000	0.001	0.007	0.000	24
平均値	0.003	0.003	0.004	0.003	0.004	0.008	0.009	0.011	0.011	0.008	0.006	0.004	0.003	0.002	0.002	0.001	0.001	0.000	0.001	0.001	0.002	0.001	0.002	0.003	0.004			
最高値	0.026	0.022	0.025	0.029	0.026	0.035	0.043	0.040	0.039	0.033	0.037	0.014	0.011	0.006	0.007	0.007	0.004	0.001	0.005	0.011	0.013	0.014	0.023	0.023	0.017	0.043		
最低値	0.000	0.000	0.000	0.000	0.000	0.000	0.000	0.001	0.001	0.001	0.001	0.001	0.000	0.000	0.000	0.000	0.000	0.000	0.000	0.000	0.000	0.000	0.000	0.000	0.000		0.000	
有効時間	31	31	31	31	31	31	31	31	31	31	31	30	30	30	31	31	31	31	31	31	31	31	31	31				741

注）－は欠測を示す。

表 2-1-3(2)　一酸化窒素調査結果（2 月）

大気質観測データ
調査期間　：　2023年2月1日(水)～2月28日(火)　　一酸化窒素（NO）　　単位：ppm
調査地点　：　対象事業実施区域

日＼時	1時	2時	3時	4時	5時	6時	7時	8時	9時	10時	11時	12時	13時	14時	15時	16時	17時	18時	19時	20時	21時	22時	23時	24時	平均値	最高値	最低値	有効時間
2月1日（水）	0.002	0.011	0.016	0.013	0.019	0.042	0.035	0.039	0.029	0.027	0.019	0.014	0.008	0.007	0.003	0.002	0.001	0.015	0.015	0.012	0.008	0.011	0.007	0.006	0.015	0.042	0.001	24
2日（木）	0.008	0.000	0.000	0.000	0.000	0.000	0.000	0.001	0.003	0.002	0.001	0.001	0.000	0.001	0.000	0.000	0.000	0.000	0.000	0.000	0.000	0.000	0.000	0.000	0.001	0.008	0.000	24
3日（金）	0.000	0.000	0.000	0.000	0.017	0.010	0.021	0.011	0.008	0.006	0.002	—	—	0.003	0.002	0.001	0.001	0.000	0.000	0.000	0.000	0.002	0.006	0.005	0.004	0.021	0.000	22
4日（土）	0.005	0.008	0.012	0.020	0.017	0.022	0.035	0.045	0.024	0.018	0.009	0.003	0.002	0.002	0.001	0.000	0.000	0.000	0.000	0.000	0.000	0.000	0.000	0.000	0.009	0.045	0.000	24
5日（日）	0.000	0.000	0.000	0.000	0.000	0.000	0.000	0.001	0.003	0.003	0.002	0.001	0.001	0.000	0.000	0.000	0.000	0.000	0.000	0.000	0.000	0.000	0.000	0.000	0.000	0.003	0.000	24
6日（月）	0.000	0.000	0.000	0.001	0.020	0.021	0.024	0.034	0.024	0.013	0.003	0.002	0.002	0.003	0.001	0.001	0.000	0.000	0.000	0.000	0.000	0.000	0.002	0.002	0.006	0.034	0.000	24
7日（火）	0.003	0.004	0.006	0.014	0.011	0.025	0.023	0.017	0.015	0.017	0.015	0.012	0.007	0.006	0.003	0.001	0.002	0.000	0.000	0.000	0.000	0.004	0.001	0.003	0.008	0.025	0.000	24
8日（水）	0.006	0.006	0.014	0.006	0.023	0.041	0.030	0.016	0.010	0.004	0.001	0.001	0.001	0.001	0.000	0.000	0.000	0.000	0.000	0.000	0.000	0.000	0.000	0.001	0.007	0.041	0.000	24
9日（木）	0.000	0.000	0.000	0.000	0.000	0.000	0.001	0.001	0.001	0.001	0.001	0.001	0.001	0.001	0.001	0.000	0.000	0.001	0.000	0.001	0.000	0.000	0.000	0.002	0.001	0.002	0.000	24
10日（金）	0.001	0.000	0.000	0.001	0.001	0.003	0.003	0.010	0.006	0.014	0.010	0.016	0.024	0.012	0.002	0.026	0.025	0.011	0.001	0.000	0.000	0.000	0.000	0.002	0.007	0.026	0.000	24
11日（土）	0.000	0.000	0.000	0.000	0.000	0.000	0.001	0.002	0.002	0.002	0.001	0.001	0.000	0.001	0.000	0.000	0.000	0.000	0.000	0.000	0.000	0.000	0.000	0.000	0.000	0.002	0.000	24
12日（日）	0.000	0.000	0.000	0.000	0.000	0.000	0.000	0.001	0.003	0.003	0.001	0.001	0.001	0.001	0.001	0.000	0.000	0.000	0.000	0.000	0.000	0.002	0.001	0.002	0.001	0.003	0.000	24
13日（月）	0.002	0.001	0.000	0.000	0.002	0.017	0.013	0.020	0.024	0.021	0.010	0.006	0.005	0.003	0.001	0.000	0.000	0.001	0.000	0.000	0.000	0.000	0.000	0.000	0.005	0.024	0.000	24
14日（火）	0.000	0.000	0.000	0.000	0.000	0.000	0.000	0.001	0.002	0.001	0.001	0.001	0.001	0.001	0.001	0.001	0.000	0.000	0.000	0.000	0.000	0.000	0.000	0.000	0.000	0.002	0.000	24
15日（水）	0.000	0.001	0.001	0.000	0.000	0.000	0.001	0.001	0.002	0.002	0.001	0.002	0.001	0.001	0.001	0.001	0.001	0.000	0.000	0.000	0.000	0.000	0.000	0.000	0.001	0.002	0.000	24
16日（木）	0.000	0.000	0.000	0.000	0.000	0.001	0.004	0.007	0.005	0.004	0.003	0.003	0.002	—	—	0.002	0.001	0.001	0.001	0.001	0.001	0.001	0.001	0.001	0.002	0.007	0.000	22
17日（金）	0.002	0.002	0.003	0.004	0.015	0.032	0.035	0.038	0.021	0.013	0.009	0.008	0.004	0.006	0.003	0.001	0.000	0.000	0.000	0.000	0.000	0.000	0.000	0.000	0.008	0.038	0.000	24
18日（土）	0.001	0.002	0.011	0.020	0.004	0.001	0.007	0.007	0.008	0.008	0.006	0.001	0.001	0.002	0.002	0.001	0.000	0.000	0.000	0.000	0.000	0.000	0.000	0.000	0.003	0.020	0.000	24
19日（日）	0.000	0.000	0.000	0.000	0.000	0.000	0.001	0.004	0.005	0.005	0.003	0.003	0.004	0.002	0.000	0.000	0.000	0.000	0.000	0.000	0.000	0.000	0.000	0.000	0.001	0.005	0.000	24
20日（月）	0.000	0.000	0.000	0.000	0.000	0.000	0.000	0.001	0.002	0.001	0.001	0.001	0.001	0.001	0.001	0.001	0.001	0.000	0.000	0.000	0.000	0.000	0.000	0.001	0.001	0.002	0.000	24
21日（火）	0.000	0.000	0.000	0.000	0.000	0.000	0.001	0.003	0.003	0.003	0.002	0.001	0.001	0.001	0.001	0.001	0.001	0.001	0.001	0.001	0.001	0.000	0.001	0.002	0.001	0.003	0.000	24
22日（水）	0.000	0.001	0.001	0.001	0.001	0.001	0.003	0.011	0.004	0.003	0.003	0.003	0.003	0.003	0.002	0.002	0.001	0.000	0.000	0.000	0.000	0.000	0.003	0.001	0.002	0.011	0.000	24
23日（木）	0.001	0.002	0.001	0.000	0.009	0.007	0.003	0.014	0.024	0.007	0.004	0.002	0.002	0.002	0.001	0.002	0.001	0.000	0.000	0.000	0.000	0.000	0.002	0.001	0.004	0.024	0.000	24
24日（金）	0.000	0.001	0.001	0.006	0.020	0.020	0.016	0.015	0.016	0.017	0.009	0.014	0.007	0.004	0.001	0.000	0.001	0.000	0.000	0.000	0.000	0.000	0.000	0.000	0.006	0.020	0.000	24
25日（土）	0.000	0.000	0.000	0.000	0.000	0.000	0.000	0.002	0.001	0.001	0.001	0.001	0.001	0.001	0.001	0.000	0.000	0.000	0.000	0.000	0.000	0.000	0.000	0.000	0.000	0.002	0.000	24
26日（日）	0.000	0.000	0.000	0.000	0.000	0.000	0.000	0.001	0.002	0.001	0.000	0.000	0.000	0.001	0.000	0.000	0.000	0.000	0.000	0.000	0.000	0.000	0.000	0.000	0.000	0.002	0.000	24
27日（月）	0.000	0.000	0.000	0.000	0.003	0.003	0.005	0.007	0.005	0.002	0.003	0.003	0.002	0.001	0.001	0.000	0.000	0.000	0.000	0.000	0.000	0.000	0.000	0.000	0.001	0.007	0.000	24
28日（火）	0.000	0.001	0.002	0.005	0.011	0.026	0.030	0.046	0.019	0.012	0.006	0.002	0.001	0.003	0.001	0.001	0.000	0.000	0.000	0.000	0.000	0.000	0.000	0.000	0.007	0.046	0.000	24
平均値	0.001	0.001	0.002	0.003	0.006	0.010	0.010	0.013	0.010	0.008	0.005	0.004	0.003	0.003	0.001	0.002	0.001	0.001	0.001	0.001	0.001	0.001	0.001	0.001	0.004			
最高値	0.008	0.011	0.016	0.020	0.023	0.042	0.035	0.046	0.029	0.027	0.019	0.016	0.024	0.012	0.003	0.026	0.025	0.015	0.015	0.012	0.008	0.011	0.007	0.006	0.015	0.046		
最低値	0.000	0.000	0.000	0.000	0.000	0.000	0.000	0.001	0.001	0.001	0.000	0.000	0.000	0.000	0.000	0.000	0.000	0.000	0.000	0.000	0.000	0.000	0.000	0.000	0.000		0.000	
有効時間	28	28	28	28	28	28	28	28	28	28	28	27	27	27	27	28	28	28	28	28	28	28	28	28				668

注）－は欠測を示す。

表 2-1-3(3)　一酸化窒素調査結果（3 月）

大気質観測データ
調査期間　：　2023年3月1日(水)～3月31日(金)
調査地点　：　対象事業実施区域

一酸化窒素（NO）　　単位：ppm

日＼時	1時	2時	3時	4時	5時	6時	7時	8時	9時	10時	11時	12時	13時	14時	15時	16時	17時	18時	19時	20時	21時	22時	23時	24時	平均値	最高値	最低値	有効時間
3月1日（水）	0.000	0.001	0.002	0.005	0.022	0.039	0.036	0.030	0.026	0.012	0.002	0.002	0.001	0.000	0.000	0.000	0.000	0.000	0.000	0.000	0.000	0.000	0.000	0.000	0.007	0.039	0.000	24
2日（木）	0.000	0.000	0.000	0.000	0.000	0.000	0.000	0.001	0.001	0.001	0.001	—	—	—	0.001	0.004	0.001	0.001	0.000	0.000	0.000	0.000	0.000	0.000	0.001	0.004	0.000	21
3日（金）	0.000	0.001	0.000	0.000	0.000	0.005	0.007	0.005	0.003	0.004	0.002	0.002	0.001	0.002	0.001	0.001	0.001	0.000	0.000	0.000	0.000	0.001	0.000	0.002	0.002	0.007	0.000	24
4日（土）	0.003	0.002	0.002	0.004	0.012	0.026	0.013	0.014	0.010	0.004	0.003	0.002	0.001	0.001	0.000	0.000	0.000	0.000	0.000	0.000	0.000	0.000	0.000	0.000	0.004	0.026	0.000	24
5日（日）	0.000	0.000	0.000	0.000	0.000	0.000	0.000	0.001	0.001	0.002	0.002	0.002	0.001	0.001	0.000	0.000	0.000	0.000	0.000	0.000	0.000	0.000	0.000	0.000	0.000	0.002	0.000	24
6日（月）	0.000	0.000	0.000	0.004	0.017	0.020	0.027	0.026	0.016	0.012	0.003	0.002	0.002	0.001	0.000	0.000	0.000	0.000	0.000	0.000	0.000	0.000	0.000	0.000	0.006	0.027	0.000	24
7日（火）	0.001	0.001	0.002	0.011	0.026	0.034	0.024	0.027	0.018	0.009	0.010	0.004	0.002	0.001	0.000	0.000	0.000	0.000	0.000	0.000	0.000	0.000	0.000	0.001	0.007	0.034	0.000	24
8日（水）	0.001	0.002	0.001	0.002	0.034	0.052	0.057	0.020	0.011	0.009	0.007	0.002	0.002	0.001	0.000	0.000	0.000	0.000	0.000	0.000	0.000	0.000	0.000	0.000	0.008	0.057	0.000	24
9日（木）	0.000	0.001	0.003	0.000	0.001	0.005	0.012	0.023	0.022	0.011	0.003	0.001	0.000	0.000	0.000	0.000	0.000	0.000	0.000	0.000	0.000	0.000	0.000	0.000	0.003	0.023	0.000	24
10日（金）	0.000	0.000	0.000	0.000	0.000	0.000	0.000	0.004	0.001	0.002	0.003	0.002	0.002	0.001	0.000	0.000	0.000	0.000	0.000	0.000	0.000	0.000	0.000	0.000	0.001	0.004	0.000	24
11日（土）	0.002	0.001	0.000	0.000	0.000	0.005	0.005	0.011	0.008	0.003	0.004	0.004	0.001	0.000	0.000	0.000	0.000	0.000	0.000	0.000	0.000	0.000	0.000	0.000	0.002	0.011	0.000	24
12日（日）	0.000	0.000	0.000	0.000	0.000	0.000	0.000	0.001	0.001	0.001	0.000	0.000	0.000	0.000	0.000	0.000	0.000	0.000	0.000	0.000	0.000	0.000	0.000	0.000	0.000	0.001	0.000	24
13日（月）	0.000	0.000	0.000	0.000	0.000	0.000	0.000	0.000	0.000	0.001	0.001	0.002	0.002	0.001	0.000	0.000	0.001	0.001	0.000	0.000	0.001	0.000	0.000	0.000	0.000	0.002	0.000	24
14日（火）	0.000	0.000	0.000	0.000	0.000	0.004	0.005	0.005	0.004	0.003	0.002	—	0.001	0.001	0.000	0.000	0.002	0.001	0.000	0.000	0.000	0.000	0.000	0.000	0.001	0.005	0.000	22
15日（水）	0.000	0.000	0.000	0.000	0.007	0.029	0.029	0.021	0.015	0.006	0.003	0.001	0.001	0.000	0.000	0.000	0.000	0.000	0.000	0.000	0.000	0.000	0.000	0.000	0.005	0.029	0.000	24
16日（木）	0.000	0.000	0.000	0.002	0.002	0.010	0.013	0.015	0.005	0.005	0.004	0.001	0.002	0.001	0.000	0.000	0.000	0.000	0.000	0.000	0.000	0.000	0.000	0.000	0.003	0.015	0.000	24
17日（金）	0.000	0.000	0.000	0.000	0.003	0.001	0.011	0.003	0.002	0.001	0.002	0.001	0.001	0.001	0.000	0.000	0.000	0.000	0.000	0.000	0.000	0.000	0.000	0.000	0.001	0.011	0.000	24
18日（土）	0.000	0.000	0.000	0.000	0.000	0.000	0.000	0.000	0.000	0.001	0.001	0.001	0.001	0.000	0.000	0.000	0.000	0.000	0.000	0.000	0.000	0.000	0.000	0.000	0.000	0.001	0.000	24
19日（日）	0.000	0.000	0.000	0.000	0.000	0.000	0.000	0.000	0.000	0.001	0.001	0.001	0.000	0.000	0.000	0.000	0.000	0.000	0.000	0.000	0.000	0.000	0.000	0.000	0.000	0.001	0.000	24
20日（月）	0.000	0.000	0.000	0.000	0.005	0.012	0.026	0.015	0.011	0.005	0.002	0.001	0.001	0.000	0.000	0.000	0.000	0.000	0.000	0.000	0.000	0.000	0.000	0.000	0.003	0.026	0.000	24
21日（火）	0.000	0.000	0.000	0.000	0.002	0.008	0.016	0.009	0.004	0.002	0.002	0.001	0.000	0.000	0.000	0.001	0.000	0.001	0.000	0.000	0.000	0.000	0.000	0.000	0.002	0.016	0.000	24
22日（水）	0.000	0.000	0.001	0.007	0.015	0.016	0.026	0.015	0.011	0.003	0.001	0.002	0.001	0.000	0.000	0.000	0.000	0.000	0.000	0.000	0.000	0.000	0.000	0.000	0.004	0.026	0.000	24
23日（木）	0.000	0.000	0.000	0.000	0.000	0.000	0.000	0.000	0.000	0.001	0.001	0.001	0.000	0.000	0.000	0.000	0.000	0.000	0.000	0.000	0.000	0.000	0.000	0.000	0.000	0.001	0.000	24
24日（金）	0.000	0.000	0.000	0.000	0.000	0.000	0.001	0.002	0.002	0.001	0.002	0.001	0.002	0.001	0.000	0.000	0.000	0.000	0.000	0.000	0.001	0.000	0.000	0.000	0.001	0.002	0.000	24
25日（土）	0.000	0.000	0.000	0.000	0.000	0.000	0.000	0.000	0.000	0.001	0.001	0.000	0.000	0.000	0.000	0.000	0.000	0.000	0.000	0.000	0.000	0.000	0.000	0.000	0.000	0.001	0.000	24
26日（日）	0.000	0.000	0.000	0.000	0.000	0.000	0.000	0.000	0.000	0.000	0.000	0.000	0.000	0.000	0.000	0.000	0.000	0.000	0.000	0.000	0.000	0.000	0.000	0.000	0.000	0.000	0.000	24
27日（月）	0.000	0.000	0.000	0.000	0.000	0.000	0.000	0.002	0.001	0.001	0.001	0.001	0.000	0.001	0.000	0.000	0.000	0.000	0.000	0.000	0.000	0.000	0.000	0.000	0.000	0.002	0.000	24
28日（火）	0.000	0.000	0.000	0.000	0.021	0.027	0.026	0.012	0.003	0.002	0.002	0.004	0.003	0.002	0.000	0.000	0.000	0.000	0.000	0.000	0.000	0.000	0.000	0.000	0.004	0.027	0.000	24
29日（水）	0.000	0.000	0.000	0.001	0.011	0.020	0.027	0.014	0.009	0.004	0.001	0.002	0.002	0.000	0.000	0.000	0.000	0.000	0.000	0.000	0.000	0.000	0.000	0.000	0.004	0.027	0.000	24
30日（木）	0.000	0.000	0.000	0.002	0.008	0.017	0.028	0.016	0.005	0.003	0.002	0.002	0.001	0.000	0.000	0.000	0.000	0.000	0.000	0.000	0.000	0.000	0.000	0.000	0.004	0.028	0.000	24
31日（金）	0.000	0.000	0.000	0.000	0.000	0.002	0.008	0.004	0.003	0.004	0.005	0.003	0.003	0.002	0.000	0.000	0.001	0.000	0.000	0.000	0.000	0.000	0.000	0.000	0.002	0.008	0.000	24
平均値	0.000	0.000	0.000	0.001	0.006	0.011	0.013	0.010	0.006	0.004	0.002	0.002	0.001	0.001	0.000	0.000	0.000	0.000	0.000	0.000	0.000	0.000	0.000	0.000	0.002			
最高値	0.003	0.002	0.003	0.011	0.034	0.052	0.057	0.030	0.026	0.012	0.010	0.004	0.003	0.003	0.003	0.004	0.004	0.001	0.000	0.000	0.000	0.001	0.000	0.002	0.008	0.057		
最低値	0.000	0.000	0.000	0.000	0.000	0.000	0.000	0.000	0.000	0.000	0.000	0.000	0.000	0.000	0.000	0.000	0.000	0.000	0.000	0.000	0.000	0.000	0.000	0.000	0.000		0.000	
有効時間	31	31	31	31	31	31	31	31	31	31	31	29	29	30	31	31	31	31	31	31	31	31	31	31				739

注）－は欠測を示す。

表 2-1-3(4)　一酸化窒素調査結果（4 月）

大気質観測データ
調査期間　：　2023年4月1日(土)～4月30日(日)
調査地点　：　対象事業実施区域

一酸化窒素（NO）　　単位：ppm

日＼時	1時	2時	3時	4時	5時	6時	7時	8時	9時	10時	11時	12時	13時	14時	15時	16時	17時	18時	19時	20時	21時	22時	23時	24時	平均値	最高値	最低値	有効時間
4月1日（土）	0.000	0.000	0.000	0.002	0.001	0.011	0.019	0.004	0.003	0.001	0.001	0.001	0.000	0.000	0.000	0.000	0.000	0.000	0.000	0.000	0.000	0.000	0.000	0.000	0.002	0.019	0.000	24
2日（日）	0.000	0.000	0.000	0.000	0.000	0.000	0.000	0.001	0.000	0.000	0.000	0.000	0.000	0.000	0.000	0.000	0.000	0.000	0.000	0.000	0.000	0.000	0.000	0.000	0.000	0.001	0.000	24
3日（月）	0.000	0.000	0.000	0.000	0.000	0.000	0.000	0.000	0.001	0.001	0.001	0.001	0.000	0.000	0.000	0.000	0.000	0.000	0.000	0.000	0.000	0.000	0.000	0.000	0.000	0.001	0.000	24
4日（火）	0.000	0.000	0.000	0.000	0.000	0.001	0.006	0.008	0.002	0.001	0.000	0.000	0.000	0.000	0.000	0.000	0.000	0.000	0.000	0.000	0.000	0.000	0.000	0.000	0.001	0.008	0.000	24
5日（水）	0.000	0.000	0.000	0.000	0.000	0.000	0.005	0.006	0.001	0.000	0.000	0.000	0.000	0.000	0.000	0.000	0.000	0.000	0.000	0.000	0.000	0.000	0.000	0.000	0.001	0.006	0.000	24
6日（木）	0.000	0.000	0.000	0.000	0.000	0.000	0.000	0.000	0.000	0.000	0.000	0.000	0.000	0.000	0.000	0.000	0.000	0.000	0.000	0.000	0.000	0.000	0.000	0.000	0.000	0.000	0.000	24
7日（金）	0.000	0.000	0.000	0.000	0.000	0.000	0.000	0.000	0.000	0.000	—	—	0.000	0.000	0.000	0.000	0.000	0.000	0.000	0.000	0.000	0.000	0.000	0.000	0.000	0.000	0.000	22
8日（土）	0.000	0.000	0.000	0.000	0.000	0.000	0.000	0.001	0.001	0.001	0.000	0.001	0.001	0.000	0.000	0.000	0.000	0.000	0.000	0.000	0.000	0.000	0.000	0.000	0.000	0.001	0.000	24
9日（日）	0.000	0.000	0.000	0.000	0.000	0.000	0.000	0.001	0.001	0.001	0.001	0.000	0.000	0.000	0.000	0.000	0.000	0.000	0.000	0.000	0.000	0.000	0.000	0.000	0.000	0.001	0.000	24
10日（月）	0.000	0.000	0.000	0.000	0.004	0.009	0.013	0.007	0.004	0.004	0.001	0.001	0.000	0.001	0.001	0.000	0.000	0.000	0.000	0.000	0.000	0.000	0.000	0.000	0.002	0.013	0.000	24
11日（火）	0.000	0.000	0.000	0.000	0.000	0.002	0.014	0.011	0.004	0.002	0.001	0.000	0.001	0.000	0.000	0.000	0.000	0.000	0.000	0.000	0.000	0.000	0.000	0.000	0.001	0.014	0.000	24
12日（水）	0.000	0.000	0.000	0.000	0.000	0.000	0.002	0.000	0.000	0.000	0.000	0.000	0.001	0.000	0.001	0.000	0.000	0.000	0.000	0.000	0.000	0.000	0.000	0.000	0.000	0.002	0.000	24
13日（木）	0.000	0.000	0.000	0.000	0.000	0.003	0.008	0.010	0.008	0.004	0.001	0.001	0.001	0.001	0.000	0.000	0.000	0.000	0.000	0.000	0.000	0.000	0.000	0.000	0.002	0.010	0.000	24
14日（金）	0.000	0.001	0.000	0.000	0.001	0.006	0.028	0.015	0.007	0.002	0.001	0.000	0.000	0.000	0.000	0.000	0.000	0.000	0.000	0.000	0.000	0.000	0.000	0.000	0.003	0.028	0.000	24
15日（土）	0.000	0.000	0.000	0.000	0.000	0.000	0.000	0.000	0.000	0.000	0.000	0.000	0.000	0.000	0.000	0.000	0.000	0.000	0.000	0.000	0.000	0.000	0.000	0.000	0.000	0.000	0.000	24
16日（日）	0.000	0.000	0.000	0.000	0.000	0.000	0.000	0.000	0.001	0.000	0.000	0.000	0.000	0.000	0.000	0.000	0.000	0.000	0.000	0.000	0.000	0.000	0.000	0.000	0.000	0.001	0.000	24
17日（月）	0.000	0.000	0.000	0.000	0.000	0.000	0.000	0.001	0.001	0.001	0.001	0.000	0.000	0.000	0.000	0.000	0.000	0.000	0.000	0.000	0.000	0.000	0.000	0.000	0.000	0.001	0.000	24
18日（火）	0.000	0.001	0.000	0.000	0.004	0.007	0.020	0.005	0.007	0.003	0.002	—	0.000	0.000	0.000	0.000	0.000	—	0.000	0.000	0.000	0.000	0.000	0.000	0.002	0.020	0.000	22
19日（水）	0.000	0.000	0.000	0.000	0.000	0.001	0.008	0.007	0.005	0.002	0.001	0.001	0.003	0.001	0.000	0.000	0.001	0.000	0.000	0.000	0.000	0.000	0.001	0.000	0.002	0.008	0.000	24
20日（木）	0.001	0.002	0.007	0.013	0.009	0.009	0.014	0.008	0.004	0.001	0.001	0.001	0.000	0.001	0.000	0.000	0.000	0.000	0.000	0.000	0.000	0.000	0.000	0.000	0.003	0.014	0.000	24
21日（金）	0.000	0.000	0.000	0.000	0.000	0.004	0.017	0.008	0.003	0.003	0.002	0.002	0.001	0.001	0.000	0.000	0.000	0.000	0.000	0.000	0.000	0.000	0.000	0.000	0.002	0.017	0.000	24
22日（土）	0.000	0.000	0.000	0.000	0.000	0.000	0.000	0.001	0.001	0.001	0.001	0.001	0.000	0.001	0.000	0.000	0.000	0.000	0.000	0.000	0.000	0.000	0.000	0.000	0.000	0.001	0.000	24
23日（日）	0.000	0.000	0.000	0.001	0.000	0.001	0.001	0.001	0.001	0.000	0.000	0.000	0.000	0.000	0.001	0.000	0.000	0.000	0.000	0.000	0.000	0.000	0.000	0.000	0.000	0.001	0.000	24
24日（月）	0.000	0.000	0.000	0.000	0.000	0.000	0.001	0.001	0.001	0.001	0.002	0.002	0.001	0.002	0.000	0.000	0.001	0.003	0.000	0.000	0.000	0.000	0.000	0.000	0.001	0.003	0.000	24
25日（火）	0.001	0.000	0.001	0.001	0.003	0.003	0.006	0.005	0.006	0.004	0.003	0.002	0.001	0.001	0.001	0.000	0.000	0.000	0.000	0.000	0.000	0.002	0.000	0.000	0.002	0.006	0.000	24
26日（水）	0.000	0.000	0.000	0.000	0.000	0.000	0.000	0.000	0.000	0.000	0.000	0.000	0.001	0.000	0.000	0.000	0.001	0.000	0.000	0.000	0.000	0.000	0.000	0.000	0.000	0.001	0.000	24
27日（木）	0.000	0.000	0.000	0.000	0.000	0.000	0.001	0.001	0.001	0.000	0.000	0.000	0.001	0.000	0.000	0.000	0.000	0.000	0.000	0.000	0.000	0.000	0.000	0.000	0.000	0.001	0.000	24
28日（金）	0.000	0.000	0.000	0.000	0.000	0.002	0.008	0.005	0.001	0.001	0.000	0.000	0.001	0.000	0.000	0.000	0.000	0.000	0.000	0.000	0.000	0.000	0.000	0.000	0.001	0.008	0.000	24
29日（土）	0.000	0.000	0.000	0.000	0.000	0.000	0.001	0.000	0.000	0.000	0.000	0.000	0.000	0.000	0.000	0.000	0.000	0.000	0.000	0.000	0.000	0.000	0.000	0.000	0.000	0.001	0.000	24
30日（日）	0.000	0.000	0.000	0.000	0.000	0.001	0.000	0.000	0.000	0.001	0.001	0.000	0.001	0.000	0.000	0.000	0.000	0.000	0.000	0.000	0.000	0.000	0.000	0.000	0.000	0.001	0.000	24
平均値	0.000	0.000	0.000	0.001	0.001	0.002	0.006	0.004	0.002	0.001	0.001	0.001	0.000	0.000	0.000	0.000	0.000	0.000	0.000	0.000	0.000	0.000	0.000	0.000	0.001			
最高値	0.001	0.002	0.007	0.013	0.009	0.011	0.028	0.015	0.008	0.004	0.003	0.002	0.003	0.001	0.001	0.000	0.001	0.003	0.000	0.000	0.002	0.000	0.001	0.000	0.003	0.028		
最低値	0.000	0.000	0.000	0.000	0.000	0.000	0.000	0.000	0.000	0.000	0.000	0.000	0.000	0.000	0.000	0.000	0.000	0.000	0.000	0.000	0.000	0.000	0.000	0.000	0.000		0.000	
有効時間	30	30	30	30	30	30	30	30	30	30	29	28	29	30	30	30	30	30	30	30	30	30	30	30				716

注）－は欠測を示す。

表 2-1-3(5)　一酸化窒素調査結果（5 月）

大気質観測データ
調査期間　：　2023年5月1日(月)～5月31日(水)
調査地点　：　対象事業実施区域

一酸化窒素（NO）　　単位：ppm

日＼時	1時	2時	3時	4時	5時	6時	7時	8時	9時	10時	11時	12時	13時	14時	15時	16時	17時	18時	19時	20時	21時	22時	23時	24時	平均値	最高値	最低値	有効時間
5月1日（月）	0.000	0.000	0.000	0.000	0.000	0.000	0.002	0.002	0.003	0.003	0.001	0.001	0.000	0.000	0.000	0.000	0.000	0.000	0.000	0.000	0.000	0.000	0.000	0.000	0.001	0.003	0.000	24
2日（火）	0.000	0.000	0.000	0.000	0.000	0.000	0.001	0.001	0.001	0.000	0.000	0.000	0.000	0.000	0.000	0.000	0.000	0.000	0.000	0.000	0.000	0.000	0.000	0.000	0.000	0.001	0.000	24
3日（水）	0.000	0.000	0.000	0.000	0.000	0.000	0.002	0.002	0.000	0.000	0.000	0.000	0.000	0.000	0.000	0.000	0.000	0.000	0.000	0.000	0.000	0.000	0.000	0.000	0.000	0.002	0.000	24
4日（木）	0.000	0.000	0.000	0.000	0.000	0.000	0.000	0.000	0.000	0.000	0.000	0.000	0.000	0.001	0.000	0.000	0.000	0.000	0.000	0.000	0.000	0.000	0.000	0.000	0.000	0.001	0.000	24
5日（金）	0.000	0.000	0.000	0.000	0.000	0.000	0.000	0.000	0.000	0.000	0.000	0.000	0.000	0.000	0.000	0.000	0.000	0.000	0.000	0.000	0.000	0.000	0.000	0.000	0.000	0.000	0.000	24
6日（土）	0.000	0.000	0.000	0.000	0.000	0.000	0.000	0.000	0.001	0.001	0.000	0.000	0.001	0.000	0.000	0.000	0.000	0.001	0.000	0.000	0.000	0.000	0.000	0.000	0.000	0.001	0.000	24
7日（日）	0.000	0.000	0.000	0.000	0.000	0.000	0.000	0.000	0.000	0.000	0.001	0.000	0.000	0.000	0.000	0.000	0.000	0.000	0.000	0.000	0.000	0.000	0.000	0.000	0.000	0.001	0.000	24
8日（月）	0.000	0.000	0.001	0.000	0.000	0.000	0.000	0.001	0.001	0.001	0.001	0.001	0.001	0.001	0.000	0.000	0.000	0.001	0.000	0.000	0.000	0.000	0.000	0.000	0.000	0.001	0.000	24
9日（火）	0.000	0.000	0.000	0.000	0.003	0.006	0.008	0.005	0.003	0.001	0.001	0.001	0.000	0.000	0.000	0.000	0.000	0.000	0.000	0.000	0.000	0.000	0.000	0.000	0.001	0.008	0.000	24
10日（水）	0.000	0.000	0.000	0.000	0.001	0.004	0.007	0.006	0.003	0.001	0.001	0.000	—	—	0.001	0.000	0.000	0.000	0.000	0.000	0.000	0.000	0.000	0.000	0.001	0.007	0.000	22
11日（木）	0.000	0.000	0.000	0.000	0.000	0.004	0.005	0.003	0.002	0.001	0.001	0.001	0.001	0.001	0.000	0.000	0.000	0.000	0.000	0.000	0.000	0.000	0.000	0.000	0.001	0.005	0.000	24
12日（金）	0.000	0.001	0.001	0.000	0.002	0.006	0.011	0.004	0.003	0.001	0.000	0.000	0.000	0.000	0.000	0.000	0.000	0.000	0.000	0.000	0.000	0.000	0.000	0.000	0.001	0.011	0.000	24
13日（土）	0.000	0.000	0.000	0.000	0.000	0.000	0.000	0.000	0.000	0.000	0.000	0.000	0.000	0.000	0.000	0.000	0.000	0.000	0.000	0.000	0.000	0.001	0.000	0.000	0.000	0.001	0.000	24
14日（日）	0.000	0.000	0.000	0.000	0.000	0.000	0.000	0.000	0.000	0.000	0.001	0.000	0.000	0.000	0.000	0.000	0.000	0.000	0.000	0.000	0.000	0.000	0.000	0.000	0.000	0.001	0.000	24
15日（月）	0.000	0.000	0.000	0.000	0.000	0.000	0.003	0.001	0.002	0.002	0.002	0.001	0.001	0.001	0.001	0.001	0.000	0.000	0.000	0.000	0.000	0.000	0.000	0.000	0.001	0.003	0.000	24
16日（火）	0.000	0.000	0.003	0.000	0.010	0.009	0.008	0.004	0.002	0.002	0.001	0.001	0.001	0.000	0.000	0.001	0.000	0.000	0.000	0.000	0.000	0.000	0.000	0.000	0.002	0.010	0.000	24
17日（水）	0.000	0.000	0.000	0.000	0.004	0.010	0.013	0.005	0.005	0.002	0.002	0.001	0.000	0.000	0.000	0.000	0.000	0.000	0.000	0.000	0.000	0.000	0.000	0.001	0.002	0.013	0.000	24
18日（木）	0.000	0.000	0.000	0.000	0.001	0.001	0.007	0.004	0.003	0.002	0.001	0.001	0.000	0.000	0.000	0.000	0.001	0.001	0.000	0.000	0.000	0.000	0.000	0.000	0.001	0.007	0.000	24
19日（金）	0.000	0.000	0.000	0.000	0.000	0.001	0.000	0.000	0.001	0.000	0.000	0.000	0.000	0.000	0.000	0.000	0.001	0.001	0.000	0.000	0.000	0.000	0.000	0.000	0.000	0.001	0.000	24
20日（土）	0.000	0.001	0.000	0.000	0.000	0.001	0.004	0.004	0.002	0.001	0.000	0.001	0.001	0.001	0.001	0.001	0.001	0.001	0.000	0.000	0.000	0.000	0.001	0.000	0.001	0.004	0.000	24
21日（日）	0.000	0.000	0.000	0.000	0.000	0.000	0.001	0.001	0.001	0.001	0.001	0.001	0.001	0.001	0.001	0.001	0.001	0.000	0.001	0.000	0.000	0.000	0.000	0.000	0.001	0.001	0.000	24
22日（月）	0.000	0.000	0.000	0.000	0.000	0.001	0.002	0.002	0.002	0.002	0.003	0.001	0.000	0.000	0.000	0.002	0.001	0.001	0.000	0.000	0.000	0.000	0.000	0.000	0.001	0.003	0.000	24
23日（火）	0.000	0.000	0.000	0.000	0.000	0.001	0.001	0.002	0.003	0.001	0.001	0.001	0.001	0.002	0.001	0.001	0.001	0.001	0.000	0.000	0.000	0.000	0.000	0.000	0.001	0.003	0.000	24
24日（水）	0.000	0.000	0.000	0.000	0.000	0.000	0.001	0.001	0.001	0.001	0.001	—	—	0.000	0.000	0.000	0.000	0.000	0.000	0.000	0.000	0.000	0.000	0.000	0.000	0.001	0.000	22
25日（木）	0.000	0.000	0.000	0.000	0.000	0.006	0.010	0.004	0.003	0.001	0.001	0.001	0.000	0.001	0.001	0.000	0.000	0.000	0.000	0.000	0.000	0.000	0.000	0.000	0.001	0.010	0.000	24
26日（金）	0.000	0.000	0.000	0.000	0.000	0.000	0.000	0.001	0.002	0.000	0.000	0.000	0.000	0.000	0.000	0.000	0.000	0.000	0.000	0.000	0.000	0.000	0.000	0.000	0.000	0.002	0.000	24
27日（土）	0.000	0.000	0.000	0.000	0.001	0.002	0.002	0.001	0.000	0.000	0.000	0.000	0.000	0.001	0.000	0.000	0.000	0.000	0.000	0.000	0.000	0.000	0.000	0.000	0.000	0.002	0.000	24
28日（日）	0.000	0.000	0.000	0.000	0.000	0.000	0.000	0.000	0.000	0.000	0.000	0.000	0.000	0.000	0.000	0.000	0.000	0.000	0.000	0.000	0.000	0.000	0.000	0.000	0.000	0.000	0.000	24
29日（月）	0.000	0.000	0.000	0.000	0.000	0.001	0.002	0.001	0.002	0.002	0.002	0.002	0.001	0.002	0.002	0.001	0.000	0.001	0.000	0.000	0.000	0.000	0.000	0.000	0.001	0.002	0.000	24
30日（火）	0.000	0.000	0.000	0.000	0.000	0.000	0.001	0.001	0.001	0.002	0.002	0.002	0.002	0.001	0.000	0.000	0.000	0.000	0.000	0.000	0.000	0.000	0.000	0.000	0.001	0.002	0.000	24
31日（水）	0.000	0.000	0.000	0.000	0.000	0.002	0.003	0.003	0.004	0.005	0.002	0.001	0.001	0.001	0.001	0.001	0.000	0.000	0.000	0.000	0.000	0.000	0.000	0.000	0.001	0.005	0.000	24
平均値	0.000	0.000	0.000	0.000	0.001	0.002	0.003	0.002	0.002	0.001	0.001	0.001	0.000	0.001	0.000	0.000	0.000	0.000	0.000	0.000	0.000	0.000	0.000	0.000	0.001			
最高値	0.000	0.001	0.003	0.003	0.010	0.010	0.013	0.006	0.005	0.005	0.003	0.002	0.002	0.002	0.002	0.002	0.002	0.001	0.001	0.000	0.000	0.001	0.001	0.001	0.002	0.013		
最低値	0.000	0.000	0.000	0.000	0.000	0.000	0.000	0.000	0.000	0.000	0.000	0.000	0.000	0.000	0.000	0.000	0.000	0.000	0.000	0.000	0.000	0.000	0.000	0.000	0.000		0.000	
有効時間	31	31	31	31	31	31	31	31	31	31	31	30	29	30	31	31	31	31	31	31	31	31	31	31				740

注）—は欠測を示す。

表 2-1-3(6)　一酸化窒素調査結果（6 月）

大気質観測データ
調査期間　：　2023年6月1日(木)～6月30日(金)
調査地点　：　対象事業実施区域

一酸化窒素（NO）　　単位：ppm

日＼時	1時	2時	3時	4時	5時	6時	7時	8時	9時	10時	11時	12時	13時	14時	15時	16時	17時	18時	19時	20時	21時	22時	23時	24時	平均値	最高値	最低値	有効時間
6月1日（木）	0.000	0.000	0.000	0.000	0.000	0.002	0.005	0.001	0.001	0.001	0.001	0.001	0.000	0.001	0.002	0.001	0.001	0.000	0.000	0.000	0.000	0.001	0.000	0.000	0.001	0.005	0.000	24
2日（金）	0.000	0.000	0.000	0.000	0.000	0.000	0.000	0.000	0.001	0.000	0.001	0.002	0.001	0.001	0.002	0.001	0.001	0.000	0.000	0.000	0.000	0.000	0.001	0.000	0.000	0.002	0.000	24
3日（土）	0.000	0.000	0.000	0.001	0.000	0.000	0.001	0.001	0.001	0.001	0.000	0.001	0.000	0.000	0.000	0.000	0.000	0.000	0.000	0.000	0.000	0.000	0.000	0.000	0.000	0.001	0.000	24
4日（日）	0.000	0.000	0.000	0.000	0.000	0.000	0.001	0.001	0.002	0.001	0.002	0.001	0.000	0.000	0.000	0.000	0.000	0.000	0.000	0.000	0.000	0.000	0.000	0.000	0.000	0.002	0.000	24
5日（月）	0.000	0.000	0.000	0.000	0.000	0.007	0.007	0.003	0.002	0.001	0.001	0.001	0.001	0.000	0.001	0.000	0.000	0.000	0.000	0.000	0.000	0.000	0.000	0.000	0.001	0.007	0.000	24
6日（火）	0.000	0.000	0.000	0.001	0.002	0.008	0.014	0.006	0.002	0.001	0.001	0.000	0.000	0.000	0.000	0.000	0.000	0.000	0.000	0.000	0.000	0.000	0.000	0.000	0.001	0.014	0.000	24
7日（水）	0.000	0.000	0.000	0.000	0.000	0.000	0.002	0.002	0.002	0.002	0.002	0.001	0.000	0.000	0.000	0.000	0.000	0.000	0.000	0.000	0.000	0.000	0.000	0.000	0.000	0.002	0.000	24
8日（木）	0.000	0.000	0.000	0.000	0.001	0.005	0.005	0.003	0.003	0.000	0.000	0.000	0.000	0.000	0.000	0.000	0.000	0.000	0.000	0.000	0.000	0.000	0.000	0.000	0.001	0.005	0.000	24
9日（金）	0.000	0.000	0.000	0.000	0.000	0.000	0.000	0.001	0.002	0.002	0.001	0.001	—	—	—	0.000	0.000	0.000	0.000	0.000	0.000	0.000	0.000	0.000	0.000	0.002	0.000	21
10日（土）	0.000	0.000	0.000	0.000	0.001	0.003	0.002	0.003	0.002	0.001	0.000	0.000	0.000	0.000	0.000	0.000	0.000	0.000	0.000	0.000	0.000	0.000	0.000	0.000	0.001	0.003	0.000	24
11日（日）	0.000	0.000	0.000	0.000	0.000	0.000	0.000	0.000	0.000	0.000	0.000	0.000	0.000	0.000	0.000	0.000	0.000	0.000	0.000	0.000	0.000	0.000	0.000	0.000	0.000	0.000	0.000	24
12日（月）	0.000	0.000	0.000	0.000	0.000	0.000	0.005	0.004	0.002	0.003	0.002	0.005	0.001	0.002	0.000	0.000	0.001	0.000	0.000	0.000	0.000	0.000	0.000	0.000	0.001	0.005	0.000	24
13日（火）	0.000	0.000	0.000	0.001	0.002	0.003	0.006	0.005	0.004	0.003	0.001	0.000	0.000	0.000	0.000	0.000	0.000	0.000	0.000	0.000	0.000	0.000	0.000	0.000	0.001	0.006	0.000	24
14日（水）	0.000	0.000	0.000	0.000	0.000	0.001	0.002	0.002	0.003	0.002	0.001	0.000	0.000	0.000	0.000	0.000	0.000	0.000	0.000	0.000	0.000	0.000	0.000	0.000	0.000	0.003	0.000	24
15日（木）	0.000	0.000	0.000	0.000	0.000	0.001	0.001	0.001	0.002	0.002	0.001	0.001	0.000	0.000	0.000	0.000	0.000	0.000	0.000	0.000	0.000	0.000	0.000	0.000	0.000	0.002	0.000	24
16日（金）	0.000	0.000	0.000	0.000	0.000	0.000	0.000	0.000	0.000	0.000	0.000	0.000	—	—	—	0.000	0.001	0.001	0.001	0.001	0.001	0.001	0.001	0.001	0.000	0.001	0.000	20
17日（土）	0.000	0.002	0.002	0.002	0.002	0.002	0.007	0.004	0.002	0.002	0.002	0.002	0.003	0.002	0.002	0.002	0.002	0.002	0.001	0.002	0.001	0.002	0.002	0.002	0.003	0.007	0.001	24
18日（日）	0.002	0.002	0.002	0.002	0.002	0.002	0.002	0.002	0.003	0.002	0.002	0.002	0.002	0.002	0.001	0.002	0.002	0.002	0.001	0.002	0.002	0.002	0.002	0.002	0.002	0.003	0.001	24
19日（月）	0.002	0.002	0.002	0.002	0.003	0.005	0.005	0.003	0.003	0.002	0.002	0.002	0.002	0.002	0.002	0.002	0.002	0.002	0.001	0.002	0.001	0.001	0.001	0.002	0.002	0.005	0.001	24
20日（火）	0.002	0.002	0.002	0.002	0.002	0.002	0.002	0.002	0.002	0.003	0.003	—	0.002	0.002	0.002	0.003	0.002	0.002	0.002	0.002	0.002	0.002	0.002	0.002	0.002	0.003	0.002	22
21日（水）	0.002	0.002	0.002	0.002	0.002	0.003	0.003	0.003	0.003	0.003	0.003	0.002	0.002	0.003	0.002	0.002	0.002	0.002	0.002	0.002	0.002	0.001	0.001	0.002	0.002	0.003	0.001	24
22日（木）	0.002	0.002	0.002	0.002	0.002	0.002	0.007	0.003	0.003	0.002	0.003	0.003	0.003	0.003	0.005	0.002	0.002	0.002	0.002	0.002	0.002	0.002	0.002	0.002	0.003	0.007	0.002	24
23日（金）	0.002	0.002	0.003	0.003	0.003	0.006	0.011	0.006	0.005	0.005	0.004	0.002	0.003	0.003	0.003	0.002	0.002	0.002	0.002	0.002	0.002	0.002	0.002	0.002	0.003	0.011	0.002	24
24日（土）	0.002	0.005	0.006	0.007	0.009	0.007	0.008	0.004	0.003	0.003	0.003	0.002	0.002	0.002	0.002	0.002	0.002	0.002	0.002	0.002	0.002	0.002	0.002	0.002	0.003	0.009	0.002	24
25日（日）	0.002	0.002	0.002	0.002	0.002	0.003	0.003	0.003	0.004	0.003	0.002	0.002	0.002	0.003	0.003	0.002	0.002	0.002	0.002	0.002	0.002	0.002	0.002	0.002	0.002	0.004	0.002	24
26日（月）	0.002	0.002	0.002	0.002	0.002	0.004	0.007	0.005	0.003	0.003	0.003	0.002	0.002	0.002	0.002	0.002	0.002	0.002	0.002	0.002	0.002	0.002	0.002	0.002	0.003	0.007	0.002	24
27日（火）	0.002	0.002	0.002	0.002	0.002	0.006	0.014	0.008	0.006	0.004	0.004	0.003	0.003	0.002	0.002	0.002	0.002	0.002	0.002	0.002	0.002	0.003	0.003	0.003	0.003	0.014	0.002	24
28日（水）	0.003	0.003	0.006	0.009	0.012	0.014	0.009	0.005	0.004	0.003	0.003	0.003	0.002	0.002	0.003	0.002	0.002	0.003	0.002	0.002	0.002	0.003	0.003	0.003	0.004	0.014	0.002	24
29日（木）	0.003	0.004	0.005	0.004	0.003	0.005	0.003	0.003	0.005	0.005	0.004	0.003	0.003	0.003	0.003	0.002	0.002	0.002	0.002	0.002	0.002	0.002	0.002	0.002	0.003	0.005	0.002	24
30日（金）	0.002	0.002	0.002	0.003	0.003	0.003	0.004	0.007	0.005	0.004	0.003	0.002	0.002	0.003	0.003	0.002	0.002	0.002	0.002	0.002	0.002	0.002	0.002	0.002	0.003	0.007	0.002	24
平均値	0.001	0.001	0.001	0.002	0.002	0.003	0.005	0.003	0.003	0.002	0.002	0.002	0.001	0.001	0.001	0.001	0.001	0.001	0.001	0.001	0.001	0.001	0.001	0.001	0.002			
最高値	0.003	0.005	0.006	0.009	0.012	0.014	0.014	0.008	0.006	0.005	0.004	0.005	0.003	0.003	0.005	0.003	0.003	0.003	0.002	0.002	0.002	0.003	0.003	0.003	0.004	0.014		
最低値	0.000	0.000	0.000	0.000	0.000	0.000	0.000	0.000	0.000	0.000	0.000	0.000	0.000	0.000	0.000	0.000	0.000	0.000	0.000	0.000	0.000	0.000	0.000	0.000	0.000		0.000	
有効時間	30	30	30	30	30	30	30	30	30	30	30	28	27	28	28	30	30	30	30	30	30	30	30	30				711

注）－は欠測を示す。

表 2-1-3(7)　一酸化窒素調査結果（7 月）

大気質観測データ
調査期間　：　2023年7月1日(土)～7月31日(月)
調査地点　：　対象事業実施区域

一酸化窒素（NO）　　単位：ppm

日＼時	1時	2時	3時	4時	5時	6時	7時	8時	9時	10時	11時	12時	13時	14時	15時	16時	17時	18時	19時	20時	21時	22時	23時	24時	平均値	最高値	最低値	有効時間
7月1日（土）	0.002	0.002	0.002	0.002	0.002	0.002	0.004	0.004	0.004	0.004	0.004	0.003	0.002	0.002	0.002	0.002	0.002	0.002	0.002	0.002	0.002	0.002	0.002	0.002	0.002	0.004	0.002	24
2日（日）	0.002	0.002	0.002	0.002	0.002	0.002	0.002	0.003	0.003	0.004	0.003	0.002	0.002	0.003	0.002	0.002	0.002	0.002	0.002	0.002	0.002	0.002	0.002	0.002	0.002	0.004	0.002	24
3日（月）	0.002	0.002	0.002	0.002	0.003	0.009	0.008	0.005	0.006	0.003	0.002	0.002	0.002	0.002	0.002	0.002	0.002	0.002	0.002	0.002	0.002	0.002	0.002	0.002	0.003	0.009	0.002	24
4日（火）	0.002	0.002	0.002	0.003	0.003	0.003	0.003	0.003	0.003	0.004	0.003	0.003	0.002	0.002	0.002	0.002	0.002	0.003	0.002	0.002	0.002	0.002	0.002	0.002	0.003	0.004	0.002	24
5日（水）	0.002	0.002	0.002	0.002	0.002	0.002	0.002	0.002	0.002	0.003	0.002	0.002	0.002	0.002	0.002	0.002	0.002	0.002	0.002	0.002	0.002	0.002	0.002	0.003	0.002	0.003	0.002	24
6日（木）	0.002	0.002	0.002	0.002	0.002	0.004	0.005	0.007	0.006	0.005	0.004	0.003	0.002	0.002	0.002	0.002	0.002	0.002	0.002	0.002	0.002	0.002	0.002	0.002	0.003	0.007	0.002	24
7日（金）	0.002	0.002	0.002	0.002	0.003	0.005	0.006	0.006	0.003	0.003	0.002	0.002	0.002	0.002	0.002	0.002	0.002	0.003	0.003	0.002	0.002	0.002	0.002	0.002	0.003	0.006	0.002	24
8日（土）	0.002	0.002	0.002	0.002	0.002	0.002	0.003	0.003	0.003	0.003	0.002	0.002	0.002	0.002	0.002	0.002	0.002	0.002	0.002	0.002	0.002	0.002	0.002	0.002	0.002	0.003	0.002	24
9日（日）	0.002	0.002	0.002	0.002	0.002	0.002	0.003	0.003	0.003	0.002	0.002	0.002	0.002	0.002	0.002	0.002	0.002	0.002	0.002	0.002	0.002	0.002	0.002	0.002	0.002	0.003	0.002	24
10日（月）	0.003	0.002	0.002	0.003	0.003	0.007	0.011	0.007	0.008	0.005	0.003	0.003	0.003	0.003	0.003	0.003	0.002	0.003	0.002	0.002	0.002	0.002	0.003	0.003	0.004	0.011	0.002	24
11日（火）	0.004	0.005	0.008	0.010	0.013	0.015	0.014	0.007	0.004	0.003	0.002	0.003	—	—	0.001	0.001	0.001	0.001	0.001	0.001	0.001	0.001	0.001	0.001	0.004	0.015	0.001	22
12日（水）	0.001	0.002	0.003	0.003	0.006	0.004	0.005	0.004	0.002	0.001	0.002	0.001	0.001	0.001	0.002	0.001	0.002	0.001	0.001	0.001	0.001	0.001	0.001	0.001	0.002	0.006	0.001	24
13日（木）	0.001	0.001	0.002	0.001	0.001	0.001	0.011	0.004	0.006	0.005	0.003	0.004	0.003	0.002	0.001	0.001	0.001	0.001	0.001	0.001	0.001	0.001	0.001	0.001	0.002	0.011	0.001	24
14日（金）	0.003	0.003	0.003	0.001	0.002	0.012	0.014	0.005	0.004	0.002	0.001	0.001	0.001	0.001	0.001	0.001	0.001	0.001	0.001	0.001	0.001	0.001	0.001	0.001	0.003	0.014	0.001	24
15日（土）	0.001	0.001	0.001	0.001	0.001	0.001	0.003	0.002	0.004	0.005	0.003	0.001	0.001	0.001	0.002	0.001	0.001	0.001	0.001	0.001	0.001	0.001	0.001	0.001	0.002	0.005	0.001	24
16日（日）	0.001	0.001	0.001	0.001	0.001	0.002	0.004	0.003	0.002	0.001	0.001	0.002	0.001	0.001	0.001	0.001	0.002	0.001	0.001	0.001	0.001	0.001	0.001	0.001	0.001	0.004	0.001	24
17日（月）	0.001	0.001	0.001	0.003	0.006	0.007	0.010	0.005	0.004	0.002	0.001	0.001	0.001	0.001	0.001	0.001	0.001	0.001	0.001	0.001	0.001	0.001	0.001	0.001	0.002	0.010	0.001	24
18日（火）	0.001	0.001	0.001	0.001	0.004	0.007	0.008	0.005	0.004	0.002	0.002	0.001	0.001	0.001	0.001	0.001	0.001	0.001	0.001	0.001	0.001	0.001	0.002	0.001	0.002	0.008	0.001	24
19日（水）	0.001	0.001	0.002	0.001	0.001	0.003	0.004	0.003	0.002	0.001	0.001	0.001	0.001	0.001	0.001	0.001	0.001	0.001	0.001	0.000	0.000	0.000	0.001	0.003	0.001	0.004	0.000	24
20日（木）	0.001	0.001	0.000	0.001	0.001	0.001	0.003	0.002	0.003	0.002	0.001	0.001	0.001	0.001	0.001	0.001	0.001	0.000	0.000	0.000	0.000	0.000	0.000	0.000	0.001	0.003	0.000	24
21日（金）	0.000	0.001	0.001	0.001	0.001	0.001	0.002	0.001	0.001	0.001	0.001	0.001	0.001	0.001	0.001	0.001	0.001	0.001	0.000	0.000	0.000	0.000	0.000	0.000	0.001	0.002	0.000	24
22日（土）	0.000	0.000	0.001	0.001	0.001	0.003	0.004	0.001	0.000	0.001	0.001	0.000	0.001	0.001	0.001	0.001	0.001	0.000	0.000	0.000	0.000	0.000	0.000	0.000	0.001	0.004	0.000	24
23日（日）	0.000	0.000	0.001	0.000	0.001	0.001	0.001	0.001	0.000	0.000	0.000	0.000	0.000	0.001	0.001	0.001	0.001	0.000	0.000	0.000	0.000	0.000	0.000	0.000	0.000	0.001	0.000	24
24日（月）	0.000	0.000	0.000	0.000	0.001	0.001	0.003	0.002	0.001	0.001	0.001	0.001	0.001	0.001	0.001	0.001	0.001	0.000	0.000	0.000	0.000	0.000	0.000	0.000	0.001	0.003	0.000	24
25日（火）	0.000	0.000	0.001	0.002	0.002	0.009	0.008	0.002	0.002	0.001	0.001	0.001	—	—	0.001	0.001	0.001	0.000	0.000	0.000	0.000	0.000	0.000	0.000	0.001	0.009	0.000	22
26日（水）	0.000	0.000	0.001	0.001	0.003	0.005	0.015	0.003	0.002	0.001	0.001	0.000	0.000	0.000	0.001	0.000	0.000	0.000	0.000	0.000	0.000	0.000	0.000	0.000	0.001	0.015	0.000	24
27日（木）	0.000	0.001	0.002	0.001	0.001	0.004	0.004	0.003	0.002	0.001	0.000	0.000	0.000	0.000	0.000	0.000	0.000	0.000	0.000	0.000	0.000	0.000	0.000	0.000	0.001	0.004	0.000	24
28日（金）	0.000	0.000	0.001	0.001	0.002	0.005	0.007	0.002	0.001	0.001	0.000	0.000	0.000	0.001	0.001	0.001	0.001	0.000	0.000	0.000	0.000	0.000	0.000	0.000	0.001	0.007	0.000	24
29日（土）	0.000	0.000	0.001	0.001	0.002	0.001	0.003	0.001	0.001	0.000	0.000	0.000	0.000	0.001	0.000	0.001	0.001	0.000	0.000	0.000	0.000	0.000	0.000	0.000	0.001	0.003	0.000	24
30日（日）	0.000	0.000	0.000	0.000	0.000	0.001	0.001	0.001	0.000	0.000	0.000	0.000	0.000	0.000	0.000	0.001	0.001	0.000	0.000	0.000	0.000	0.000	0.000	0.000	0.000	0.001	0.000	24
31日（月）	0.000	0.000	0.000	0.001	0.002	0.009	0.009	0.002	0.001	0.002	0.001	0.001	0.001	0.001	0.001	0.001	0.000	0.000	0.000	0.000	0.000	0.000	0.000	0.000	0.001	0.009	0.000	24
平均値	0.001	0.001	0.002	0.002	0.002	0.004	0.006	0.003	0.003	0.002	0.002	0.001	0.001	0.001	0.001	0.001	0.001	0.001	0.001	0.001	0.001	0.001	0.001	0.001	0.002			
最高値	0.004	0.005	0.008	0.010	0.013	0.015	0.015	0.007	0.008	0.005	0.004	0.004	0.003	0.003	0.002	0.001	0.002	0.003	0.003	0.002	0.002	0.002	0.002	0.003	0.004	0.015		
最低値	0.000	0.000	0.000	0.000	0.000	0.001	0.001	0.001	0.000	0.000	0.000	0.000	0.000	0.000	0.000	0.000	0.000	0.000	0.000	0.000	0.000	0.000	0.000	0.000	0.000		0.000	
有効時間	31	31	31	31	31	31	31	31	31	31	31	31	29	29	31	31	31	31	31	31	31	31	31	31				740

注）—は欠測を示す。

表 2-1-3(8)　一酸化窒素調査結果（8 月）

大気質観測データ
調査期間　：　2023年8月1日（火）～8月31日（木）
調査地点　：　対象事業実施区域

一酸化窒素（NO）　　単位：ppm

日＼時	1時	2時	3時	4時	5時	6時	7時	8時	9時	10時	11時	12時	13時	14時	15時	16時	17時	18時	19時	20時	21時	22時	23時	24時	平均値	最高値	最低値	有効時間
8月1日（火）	0.000	0.000	0.000	0.000	0.000	0.000	0.002	0.002	0.002	0.001	0.001	0.001	0.000	0.001	0.001	0.000	0.000	0.001	0.000	0.000	0.000	0.000	0.000	0.000	0.001	0.002	0.000	24
2日（水）	0.000	0.000	0.000	0.003	0.002	0.008	0.008	0.003	0.002	0.002	0.001	0.001	0.001	0.001	0.000	0.000	0.001	0.001	0.000	0.000	0.000	0.000	0.001	0.001	0.002	0.008	0.000	24
3日（木）	0.000	0.001	0.001	0.001	0.001	0.001	0.002	0.002	0.002	0.001	0.001	0.001	0.001	0.001	0.000	0.000	0.001	0.001	0.000	0.001	0.001	0.001	0.001	0.001	0.001	0.002	0.000	24
4日（金）	0.001	0.001	0.001	0.001	0.001	0.006	0.003	0.002	0.002	0.001	0.000	0.000	0.000	0.001	0.000	0.000	0.001	0.001	0.001	0.000	0.000	0.000	0.000	0.000	0.001	0.006	0.000	24
5日（土）	0.000	0.000	0.000	0.000	0.001	0.005	0.003	0.003	0.002	0.002	0.001	0.001	0.001	0.001	0.000	0.000	0.001	0.001	0.000	0.000	0.000	0.000	0.000	0.000	0.001	0.005	0.000	24
6日（日）	0.000	0.000	0.000	0.000	0.000	0.002	0.003	0.002	0.001	0.002	0.002	0.001	0.001	0.000	0.000	0.000	0.001	0.000	0.000	0.000	0.000	0.000	0.000	0.000	0.001	0.003	0.000	24
7日（月）	0.000	0.000	0.000	0.000	0.001	0.001	0.001	0.002	0.002	0.002	0.003	0.004	0.003	0.002	0.000	0.001	0.001	0.001	0.001	0.002	0.000	0.000	0.001	0.002	0.002	0.004	0.000	24
8日（火）	0.002	0.001	0.001	0.001	0.003	0.002	0.002	0.005	0.005	0.004	0.002	0.002	0.001	0.002	0.000	0.001	0.001	0.001	0.001	0.000	0.000	0.000	0.001	0.001	0.002	0.005	0.000	24
9日（水）	0.003	0.003	0.002	0.003	0.001	0.004	0.004	0.006	0.008	0.007	0.004	0.004	0.003	0.003	0.000	0.000	0.001	0.001	0.003	0.004	0.002	0.002	0.001	0.003	0.003	0.008	0.001	24
10日（木）	0.000	0.000	0.001	0.001	0.002	0.002	0.002	0.002	0.003	0.001	0.001	0.001	—	—	0.004	0.002	0.001	0.001	0.001	0.000	0.001	0.001	0.000	0.001	0.001	0.004	0.000	22
11日（金）	0.001	0.002	0.001	0.001	0.002	0.006	0.006	0.004	0.002	0.001	0.001	0.001	0.001	0.001	0.001	0.001	0.001	0.000	0.000	0.000	0.000	0.000	0.000	0.000	0.001	0.006	0.000	24
12日（土）	0.001	0.000	0.000	0.001	0.001	0.002	0.003	0.004	0.002	0.001	0.001	0.001	0.001	0.001	0.000	0.001	0.001	0.000	0.000	0.000	0.000	0.000	0.000	0.000	0.001	0.004	0.000	24
13日（日）	0.000	0.000	0.000	0.000	0.001	0.001	0.002	0.002	0.001	0.000	0.001	0.001	0.000	0.001	0.000	0.000	0.001	0.000	0.000	0.000	0.000	0.000	0.000	0.000	0.000	0.002	0.000	24
14日（月）	0.000	0.001	0.001	0.001	0.001	0.001	0.003	0.003	0.002	0.001	0.001	0.001	0.000	0.001	0.000	0.000	0.001	0.000	0.000	0.000	0.000	0.000	0.000	0.000	0.001	0.003	0.000	24
15日（火）	0.000	0.000	0.000	0.000	0.000	0.000	0.000	0.000	0.000	0.000	0.000	0.000	0.000	0.000	0.000	0.000	0.000	0.000	0.000	0.000	0.000	0.000	0.000	0.000	0.000	0.000	0.000	24
16日（水）	0.000	0.000	0.000	0.000	0.000	0.000	0.000	0.000	0.001	0.001	0.001	0.001	0.001	0.001	0.000	0.001	0.001	0.001	0.000	0.000	0.000	0.000	0.000	0.000	0.000	0.001	0.000	24
17日（木）	0.000	0.000	0.000	0.000	0.000	0.000	0.001	0.001	0.002	0.001	0.001	0.001	0.001	0.001	0.000	0.001	0.001	0.001	0.001	0.000	0.000	0.000	0.000	0.001	0.001	0.002	0.000	24
18日（金）	0.001	0.000	0.000	0.001	0.002	0.004	0.007	0.003	0.003	0.002	0.002	0.002	0.001	0.002	0.002	0.002	0.002	0.001	0.001	0.000	0.000	0.000	0.001	0.001	0.002	0.007	0.000	24
19日（土）	0.001	0.001	0.002	0.002	0.004	0.007	0.006	0.005	0.003	0.002	0.001	0.001	0.001	0.001	0.000	0.001	0.001	0.001	0.000	0.000	0.000	0.000	0.000	0.000	0.002	0.007	0.000	24
20日（日）	0.000	0.001	0.000	0.001	0.000	0.001	0.002	0.002	0.001	0.001	0.000	0.000	0.001	0.000	0.000	0.001	0.001	0.000	0.000	0.000	0.000	0.000	0.000	0.000	0.001	0.002	0.000	24
21日（月）	0.000	0.000	0.000	0.000	0.001	0.001	0.004	0.004	0.003	0.002	0.001	0.001	0.001	0.001	0.000	0.001	0.001	0.000	0.000	0.000	0.000	0.000	0.000	0.000	0.001	0.004	0.000	24
22日（火）	0.001	0.001	0.002	0.003	0.004	0.006	0.008	0.005	0.005	0.004	0.001	—	—	0.000	0.001	0.001	0.001	0.000	0.000	0.000	0.001	0.001	0.002	0.002	0.002	0.008	0.000	22
23日（水）	0.004	0.004	0.003	0.004	0.004	0.003	0.002	0.002	0.005	0.006	0.008	0.007	0.002	0.002	0.003	0.002	0.002	0.002	0.002	0.000	0.000	0.000	0.002	0.003	0.003	0.008	0.000	24
24日（木）	0.001	0.002	0.002	0.006	0.001	0.000	0.002	0.002	0.003	0.004	0.004	0.004	0.005	0.003	0.004	0.003	0.003	0.001	0.001	0.001	0.002	0.000	0.003	0.002	0.002	0.006	0.000	24
25日（金）	0.000	0.001	0.001	0.001	0.001	0.002	0.003	0.004	0.005	0.004	0.001	0.001	0.001	0.001	0.001	0.001	0.000	0.000	0.000	0.000	0.000	0.000	0.002	0.002	0.001	0.005	0.000	24
26日（土）	0.003	0.005	0.006	0.007	0.008	0.008	0.007	0.005	0.002	0.001	0.001	0.001	0.001	0.001	0.000	0.001	0.000	0.000	0.000	0.000	0.000	0.000	0.000	0.000	0.002	0.008	0.000	24
27日（日）	0.000	0.000	0.000	0.000	0.000	0.000	0.000	0.001	0.001	0.000	0.000	0.000	0.000	0.000	0.000	0.000	0.000	0.000	0.000	0.000	0.000	0.000	0.000	0.000	0.000	0.001	0.000	24
28日（月）	0.000	0.000	0.000	0.000	0.001	0.002	0.007	0.005	0.003	0.002	0.001	0.001	0.001	0.000	0.000	0.001	0.000	0.000	0.000	0.000	0.000	0.000	0.000	0.000	0.000	0.001	0.000	24
29日（火）	0.000	0.000	0.000	0.000	0.000	0.000	0.000	0.001	0.001	0.001	0.001	0.001	0.000	0.000	0.000	0.001	0.000	0.000	0.000	0.000	0.000	0.000	0.000	0.000	0.000	0.001	0.000	24
30日（水）	0.000	0.001	0.000	0.002	0.006	0.003	0.003	0.002	0.002	0.005	0.003	0.002	0.001	0.001	0.000	0.001	0.001	0.000	0.000	0.000	0.000	0.000	0.000	0.000	0.001	0.006	0.000	24
31日（木）	0.000	0.000	0.000	0.000	0.000	0.004	0.004	0.006	0.004	0.002	0.001	0.000	0.001	0.000	0.000	0.001	0.001	0.000	0.000	0.000	0.000	0.000	0.000	0.000	0.001	0.006	0.000	24
平均値	0.001	0.001	0.001	0.001	0.002	0.003	0.003	0.003	0.003	0.002	0.001	0.001	0.001	0.001	0.000	0.001	0.001	0.000	0.000	0.000	0.000	0.000	0.001	0.001	0.001			
最高値	0.004	0.005	0.006	0.007	0.008	0.008	0.008	0.006	0.008	0.007	0.008	0.007	0.005	0.003	0.004	0.003	0.003	0.002	0.003	0.004	0.002	0.002	0.003	0.003	0.003	0.008		
最低値	0.000	0.000	0.000	0.000	0.000	0.000	0.000	0.000	0.000	0.000	0.000	0.000	0.000	0.000	0.000	0.000	0.000	0.000	0.000	0.000	0.000	0.000	0.000	0.000	0.000		0.000	
有効時間	31	31	31	31	31	31	31	31	31	31	31	30	29	30	31	31	31	31	31	31	31	31	31	31	31			740

注）—は欠測を示す。

表 2-1-3(9)　一酸化窒素調査結果（9 月）

大気質観測データ
調査期間　：　2023年9月1日(金)～9月30日(土)
調査地点　：　対象事業実施区域

一酸化窒素（NO）　　単位：ppm

日＼時	1時	2時	3時	4時	5時	6時	7時	8時	9時	10時	11時	12時	13時	14時	15時	16時	17時	18時	19時	20時	21時	22時	23時	24時	平均値	最高値	最低値	有効時間
9月1日（金）	0.000	0.000	0.000	0.002	0.001	0.000	0.001	0.005	0.002	0.002	0.000	0.000	0.000	0.000	0.000	0.001	0.000	0.000	0.000	0.000	0.000	0.000	0.000	0.002	0.001	0.005	0.000	24
2日（土）	0.004	0.006	0.006	0.007	0.007	0.007	0.009	0.004	0.002	0.001	0.000	0.000	0.000	0.000	0.000	0.000	0.000	0.000	0.000	0.000	0.000	0.000	0.000	0.000	0.002	0.009	0.000	24
3日（日）	0.000	0.000	0.000	0.000	0.000	0.001	0.001	0.001	0.000	0.000	0.000	0.000	0.000	0.000	0.000	0.000	0.000	0.000	0.000	0.000	0.000	0.000	0.000	0.000	0.000	0.001	0.000	24
4日（月）	0.000	0.000	0.000	0.000	0.000	0.000	0.004	0.002	0.002	0.001	0.000	0.000	0.000	0.000	0.000	0.000	0.000	0.000	0.000	0.000	0.000	0.000	0.000	0.000	0.000	0.004	0.000	24
5日（火）	0.000	0.000	0.000	0.000	0.000	0.001	0.001	0.001	0.001	0.000	0.000	0.000	—	—	0.001	0.000	0.000	0.000	0.000	0.000	0.000	0.000	0.000	0.000	0.000	0.002	0.000	22
6日（水）	0.000	0.000	0.000	0.000	0.000	0.000	0.001	0.002	0.003	0.001	0.001	0.001	0.001	0.001	0.001	0.001	0.000	0.000	0.000	0.001	0.001	0.000	0.002	0.002	0.001	0.003	0.000	24
7日（木）	0.003	0.003	0.002	0.006	0.008	0.009	0.011	0.010	0.010	0.010	0.006	0.003	0.002	0.001	0.001	0.001	0.001	0.000	0.000	0.000	0.000	0.000	0.001	0.001	0.004	0.011	0.000	24
8日（金）	0.001	0.002	0.001	0.000	0.000	0.000	0.001	0.003	0.004	0.003	0.005	0.004	0.003	0.003	0.002	0.001	0.001	0.000	0.000	0.000	0.000	0.000	0.000	0.000	0.002	0.005	0.000	24
9日（土）	0.000	0.000	0.001	0.000	0.000	0.001	0.004	0.003	0.002	0.003	0.002	0.001	0.001	0.001	0.000	0.000	0.000	0.000	0.000	0.000	0.000	0.000	0.000	0.000	0.001	0.004	0.000	24
10日（日）	0.000	0.000	0.000	0.000	0.000	0.000	0.000	0.001	0.000	0.000	0.000	0.000	0.000	0.000	0.000	0.000	0.000	0.000	0.000	0.000	0.000	0.000	0.000	0.000	0.000	0.001	0.000	24
11日（月）	0.002	0.003	0.001	0.001	0.000	0.001	0.001	0.002	0.002	0.003	0.001	0.000	0.000	0.002	0.001	0.001	0.000	0.000	0.000	0.001	0.000	0.000	0.000	0.002	0.001	0.003	0.000	24
12日（火）	0.003	0.005	0.007	0.007	0.012	0.017	0.021	0.017	0.020	0.018	0.012	0.013	0.005	0.002	0.001	0.001	0.000	0.000	0.000	0.001	0.000	0.001	0.001	0.002	0.007	0.021	0.000	24
13日（水）	0.002	0.005	0.011	0.008	0.011	0.019	0.028	0.014	0.016	0.004	0.001	0.001	0.001	0.001	0.001	0.000	0.000	0.000	0.000	0.000	0.000	0.000	0.000	0.001	0.005	0.028	0.000	24
14日（木）	0.000	0.000	0.001	0.001	0.003	0.008	0.011	0.009	0.005	0.002	0.001	0.001	0.001	0.001	0.001	0.001	0.000	0.000	0.000	0.000	0.000	0.000	0.000	0.000	0.002	0.011	0.000	24
15日（金）	0.001	0.002	0.003	0.004	0.007	0.019	0.021	0.010	0.006	0.003	0.001	0.001	0.001	0.001	0.001	0.001	0.000	0.000	0.000	0.000	0.000	0.000	0.000	0.000	0.003	0.021	0.000	24
16日（土）	0.000	0.000	0.000	0.001	0.002	0.001	0.004	0.005	0.002	0.001	0.001	0.001	0.000	0.000	0.000	0.000	0.000	0.000	0.000	0.000	0.000	0.000	0.000	0.000	0.001	0.005	0.000	24
17日（日）	0.000	0.000	0.000	0.000	0.000	0.000	0.001	0.001	0.001	0.001	0.000	0.001	0.000	0.000	0.000	0.000	0.000	0.000	0.000	0.000	0.000	0.000	0.000	0.000	0.000	0.001	0.000	24
18日（月）	0.000	0.000	0.000	0.000	0.000	0.000	0.001	0.001	0.001	0.001	0.001	0.001	0.000	0.001	0.001	0.000	0.000	0.001	0.000	0.000	0.000	0.000	0.000	0.000	0.000	0.001	0.000	24
19日（火）	0.000	0.000	0.000	0.000	0.000	0.000	0.007	0.006	0.004	0.002	0.002	0.002	0.001	0.001	0.001	0.001	0.000	0.000	0.000	0.000	0.000	0.000	0.000	0.000	0.001	0.007	0.000	24
20日（水）	0.000	0.000	0.001	0.003	0.007	0.013	0.024	0.013	0.010	0.006	0.006	0.003	0.001	0.001	0.000	0.000	0.000	0.000	0.000	0.000	0.000	0.000	0.000	0.000	0.004	0.024	0.000	24
21日（木）	0.000	0.001	0.001	0.005	0.008	0.000	0.001	0.002	0.002	0.002	0.003	0.003	0.002	0.003	0.002	0.002	0.000	0.000	0.000	0.000	0.001	0.000	0.000	0.000	0.002	0.008	0.000	24
22日（金）	0.000	0.000	0.000	0.000	0.000	0.000	0.001	0.001	0.001	0.004	0.004	0.002	0.001	0.002	0.002	0.000	0.000	0.000	0.000	0.000	0.000	0.000	0.000	0.000	0.001	0.004	0.000	24
23日（土）	0.001	0.001	0.001	0.001	0.001	0.000	0.002	0.002	0.002	0.001	0.001	0.001	0.001	0.001	0.001	0.001	0.000	0.000	0.000	0.000	0.000	0.000	0.000	0.000	0.001	0.002	0.000	24
24日（日）	0.000	0.000	0.000	0.000	0.000	0.000	0.000	—	—	—	—	—	—	—	—	—	0.000	0.000	—	0.000	0.001	0.000	0.000	0.001	—	0.001	0.000	14
25日（月）	0.001	0.001	0.001	0.001	0.001	0.004	0.019	0.004	0.003	0.003	0.002	0.001	0.001	0.001	0.001	0.001	0.001	—	—	0.000	0.000	0.000	0.001	0.000	0.002	0.019	0.000	22
26日（火）	0.001	0.001	0.001	0.001	0.001	0.006	0.006	0.009	0.005	0.005	0.002	0.002	—	—	0.001	0.001	0.000	0.000	0.000	0.000	0.000	0.000	0.000	0.000	0.002	0.009	0.000	22
27日（水）	0.000	0.001	0.001	0.001	0.001	0.002	0.006	0.007	0.003	0.001	0.001	0.001	0.001	0.001	0.001	0.001	0.000	0.000	0.000	0.000	0.000	0.001	0.001	0.001	0.001	0.007	0.000	24
28日（木）	0.000	0.001	0.001	0.002	0.003	0.005	0.016	0.008	0.004	0.002	0.001	0.001	0.001	0.001	0.001	0.001	0.000	0.000	0.000	0.000	0.000	0.000	0.000	0.000	0.002	0.016	0.000	24
29日（金）	0.000	0.000	0.000	0.000	0.000	0.001	0.002	0.002	0.003	0.002	0.002	0.001	0.001	0.001	0.001	0.001	0.001	0.000	0.000	0.000	0.000	0.000	0.000	0.000	0.001	0.003	0.000	24
30日（土）	0.000	0.001	0.002	0.002	0.002	0.002	0.009	0.008	0.004	0.001	0.001	0.001	0.001	0.001	0.001	0.001	0.000	0.000	0.000	0.000	0.000	0.000	0.000	0.000	0.002	0.009	0.000	24
平均値	0.001	0.001	0.001	0.002	0.003	0.004	0.007	0.005	0.004	0.003	0.002	0.002	0.001	0.001	0.001	0.001	0.000	0.000	0.000	0.000	0.000	0.000	0.000	0.000	0.002			
最高値	0.004	0.006	0.011	0.008	0.012	0.019	0.028	0.017	0.020	0.018	0.012	0.013	0.005	0.003	0.002	0.001	0.000	0.001	0.000	0.001	0.001	0.001	0.002	0.002	0.007	0.028		
最低値	0.000	0.000	0.000	0.000	0.000	0.000	0.000	0.001	0.000	0.000	0.000	0.000	0.000	0.000	0.000	0.000	0.000	0.000	0.000	0.000	0.000	0.000	0.000	0.000	0.000		0.000	
有効時間	30	30	30	30	30	30	30	29	29	29	29	29	27	27	29	29	30	29	28	30	30	30	30	30				704

注）－は欠測を示す。

表 2-1-3(10)　一酸化窒素調査結果（10 月）

大気質観測データ
調査期間　：　2023年10月1日(日)～10月31日(火)
調査地点　：　対象事業実施区域

一酸化窒素（NO）　　単位：ppm

日＼時	1時	2時	3時	4時	5時	6時	7時	8時	9時	10時	11時	12時	13時	14時	15時	16時	17時	18時	19時	20時	21時	22時	23時	24時	平均値	最高値	最低値	有効時間
10月1日（日）	0.000	0.000	0.000	0.000	0.000	0.000	0.000	0.000	0.000	0.001	0.000	0.000	0.000	0.000	0.000	0.000	0.001	0.000	0.000	0.000	0.000	0.000	0.000	0.000	0.000	0.001	0.000	24
2日（月）	0.000	0.000	0.000	0.000	0.000	0.000	0.001	0.003	0.003	0.001	0.001	0.001	0.001	0.001	0.000	0.001	0.001	0.000	0.000	0.000	0.000	0.000	0.000	0.000	0.001	0.003	0.000	24
3日（火）	0.000	0.002	0.002	0.007	0.010	0.008	0.018	0.009	0.008	0.005	0.003	0.002	0.000	0.000	0.000	0.000	0.000	0.000	0.000	0.000	0.000	0.000	0.000	0.000	0.003	0.018	0.000	24
4日（水）	0.000	0.000	0.000	0.000	0.000	0.000	0.004	0.001	0.001	0.001	0.001	0.001	0.001	0.001	0.000	0.000	0.001	0.000	0.000	0.000	0.000	0.000	0.000	0.000	0.000	0.004	0.000	24
5日（木）	0.000	0.001	0.001	0.000	0.001	0.004	0.024	0.008	0.009	0.003	0.004	0.001	0.002	0.001	0.000	0.000	0.001	0.001	0.000	0.000	0.000	0.000	0.001	0.000	0.003	0.024	0.000	24
6日（金）	0.000	0.000	0.000	0.000	0.000	0.001	0.003	0.003	0.003	0.002	0.002	0.001	—	—	0.001	0.001	0.001	0.001	0.000	0.000	0.000	0.000	0.000	0.000	0.001	0.003	0.000	22
7日（土）	0.000	0.000	0.000	0.000	0.000	0.000	0.001	0.001	0.001	0.001	0.001	0.001	0.001	0.000	0.001	0.001	0.001	0.000	0.000	0.000	0.000	0.000	0.000	0.000	0.000	0.001	0.000	24
8日（日）	0.000	0.000	0.000	0.000	0.000	0.000	0.001	0.002	0.001	0.001	0.001	0.001	0.000	0.000	0.000	0.000	0.000	0.000	0.001	0.000	0.000	0.000	0.000	0.000	0.000	0.002	0.000	24
9日（月）	0.000	0.000	0.000	0.001	0.000	0.000	0.001	0.001	0.004	0.003	0.003	0.004	0.003	0.003	0.002	0.001	0.001	0.000	0.000	0.000	0.000	0.000	0.001	0.000	0.001	0.004	0.000	24
10日（火）	0.000	0.000	0.001	0.001	0.001	0.001	0.005	0.008	0.009	0.006	0.002	0.001	0.001	0.001	0.001	0.001	0.001	0.000	0.000	0.000	0.000	0.000	0.000	0.000	0.002	0.009	0.000	24
11日（水）	0.000	0.000	0.000	0.000	0.001	0.001	0.001	0.003	0.002	0.002	0.002	0.002	0.001	0.001	0.002	0.001	0.000	0.000	0.000	0.000	0.000	0.000	0.001	0.004	0.001	0.004	0.000	24
12日（木）	0.001	0.001	0.002	0.003	0.004	0.014	0.028	0.013	0.011	0.006	0.002	0.001	0.001	0.001	0.001	0.001	0.001	0.000	0.000	0.000	0.000	0.001	0.001	0.001	0.004	0.028	0.000	24
13日（金）	0.001	0.001	0.005	0.004	0.012	0.021	0.033	0.015	0.009	0.005	0.003	0.002	0.001	0.001	0.001	0.001	0.000	0.000	0.000	0.000	0.000	0.000	0.000	0.001	0.005	0.033	0.000	24
14日（土）	0.002	0.001	0.002	0.003	0.001	0.001	0.005	0.010	0.006	0.004	0.002	0.001	0.001	0.002	0.000	0.000	0.000	0.000	0.000	0.000	0.000	0.000	0.000	0.000	0.002	0.010	0.000	24
15日（日）	0.000	0.000	0.000	0.000	0.000	0.000	0.000	0.000	0.000	0.001	0.001	0.001	0.001	0.000	0.000	0.000	0.000	0.000	0.000	0.000	0.000	0.000	0.000	0.000	0.000	0.001	0.000	24
16日（月）	0.000	0.000	0.000	0.000	0.001	0.001	0.010	0.007	0.006	0.006	0.003	0.002	0.001	0.001	0.001	0.001	0.001	0.000	0.000	0.000	0.000	0.000	0.000	0.001	0.002	0.010	0.000	24
17日（火）	0.001	0.002	0.001	0.002	0.004	0.012	0.018	0.014	0.011	0.003	0.002	0.002	0.001	0.001	0.001	0.001	0.001	0.000	0.000	0.000	0.000	0.000	0.000	0.000	0.003	0.018	0.000	24
18日（水）	0.001	0.002	0.002	0.004	0.012	0.013	0.032	0.014	0.010	0.007	0.005	0.002	0.002	0.003	0.001	0.005	0.000	0.000	0.000	0.000	0.000	0.000	0.000	0.000	0.005	0.032	0.000	24
19日（木）	0.000	0.000	0.000	0.000	0.001	0.002	0.014	0.012	0.007	0.005	0.002	0.001	0.001	0.001	0.000	0.000	0.000	0.000	0.000	0.000	0.000	0.000	0.000	0.000	0.002	0.014	0.000	24
20日（金）	0.000	0.001	0.001	0.002	0.003	0.011	0.033	0.029	0.008	0.003	0.001	0.001	0.001	0.000	0.001	0.000	0.000	0.000	0.000	0.000	0.000	0.000	0.000	0.000	0.004	0.033	0.000	24
21日（土）	0.000	0.000	0.000	0.000	0.000	0.000	0.001	0.001	0.002	0.002	0.001	0.001	0.001	0.001	0.001	0.000	0.001	0.000	0.000	0.000	0.000	0.000	0.000	0.000	0.001	0.002	0.000	24
22日（日）	0.000	0.000	0.000	0.000	0.000	0.000	0.001	0.001	0.002	0.001	0.001	0.001	0.001	0.001	0.001	0.000	0.000	0.000	0.000	0.000	0.000	0.000	0.000	0.000	0.000	0.002	0.000	24
23日（月）	0.000	0.000	0.000	0.000	0.000	0.005	0.025	0.012	0.013	0.009	0.003	0.004	0.003	0.002	0.001	0.001	0.000	0.000	0.000	0.000	0.000	0.001	0.001	0.001	0.003	0.025	0.000	24
24日（火）	0.003	0.002	0.003	0.011	0.017	0.013	0.021	0.026	0.015	0.007	0.004	—	—	0.001	0.001	0.000	0.000	0.000	0.000	0.000	0.000	0.000	0.000	0.000	0.006	0.026	0.000	22
25日（水）	0.000	0.000	0.001	0.001	0.002	0.007	0.017	0.012	0.011	0.010	0.008	0.004	0.003	0.001	0.001	0.001	0.001	0.000	0.000	0.000	0.000	0.000	0.000	0.000	0.003	0.017	0.000	24
26日（木）	0.000	0.000	0.005	0.008	0.014	0.016	0.027	0.018	0.011	0.005	0.002	0.001	0.002	0.001	0.001	0.001	0.000	0.000	0.000	0.000	0.001	0.001	0.000	0.000	0.005	0.027	0.000	24
27日（金）	0.000	0.002	0.008	0.005	0.011	0.017	0.026	0.032	0.015	0.008	0.004	0.001	0.001	0.002	0.000	0.000	0.000	0.000	0.000	0.000	0.000	0.000	0.000	0.000	0.006	0.032	0.000	24
28日（土）	0.000	0.000	0.000	0.000	0.000	0.005	0.012	0.010	0.005	0.006	0.005	0.003	0.001	0.001	0.000	0.000	0.000	0.000	0.000	0.000	0.000	0.000	0.000	0.000	0.002	0.012	0.000	24
29日（日）	0.000	0.000	0.000	0.000	0.000	0.000	0.000	0.001	0.001	0.000	0.000	0.000	0.000	0.000	0.000	0.001	0.000	0.000	0.000	0.000	0.000	0.000	0.000	0.000	0.000	0.001	0.000	24
30日（月）	0.002	0.000	0.000	0.000	0.000	0.008	0.019	0.020	0.008	0.005	0.003	0.002	0.001	0.001	0.001	0.001	0.000	0.000	0.000	0.000	0.000	0.000	0.000	0.001	0.003	0.020	0.000	24
31日（火）	0.002	0.005	0.003	0.007	0.004	0.012	0.029	0.024	0.015	0.010	0.006	0.005	0.002	0.001	0.000	0.000	0.000	0.000	0.000	0.000	0.000	0.000	0.000	0.000	0.005	0.029	0.000	24
平均値	0.000	0.001	0.001	0.002	0.003	0.006	0.013	0.010	0.007	0.004	0.003	0.002	0.001	0.001	0.001	0.000	0.000	0.000	0.000	0.000	0.000	0.000	0.000	0.000	0.002			
最高値	0.003	0.005	0.008	0.011	0.017	0.021	0.033	0.032	0.015	0.010	0.008	0.005	0.003	0.003	0.002	0.001	0.001	0.002	0.001	0.000	0.001	0.001	0.001	0.004	0.006	0.033		
最低値	0.000	0.000	0.000	0.000	0.000	0.000	0.000	0.000	0.000	0.000	0.000	0.000	0.000	0.000	0.000	0.000	0.000	0.000	0.000	0.000	0.000	0.000	0.000	0.000	0.000		0.000	
有効時間	31	31	31	31	31	31	31	31	31	31	31	30	29	30	31	31	31	31	31	31	31	31	31	31				740

注）－は欠測を示す。

表 2-1-3(11)　一酸化窒素調査結果（11 月）

大気質観測データ
調査期間　：　2023年11月1日(水)～11月30日(木)
調査地点　：　対象事業実施区域

一酸化窒素（NO）　　単位：ppm

日＼時	1時	2時	3時	4時	5時	6時	7時	8時	9時	10時	11時	12時	13時	14時	15時	16時	17時	18時	19時	20時	21時	22時	23時	24時	平均値	最高値	最低値	有効時間
11月1日（水）	0.000	0.002	0.003	0.005	0.006	0.017	0.019	0.017	0.013	0.011	0.004	0.002	0.002	0.002	0.001	0.000	0.000	0.000	0.000	0.000	0.000	0.000	0.002	0.001	0.004	0.019	0.000	24
2日（木）	0.001	0.003	0.000	0.002	0.004	0.008	0.030	0.020	0.015	0.008	0.003	0.003	0.001	0.003	0.001	0.001	0.000	0.000	0.000	0.000	0.000	0.001	0.001	0.001	0.004	0.030	0.000	24
3日（金）	0.004	0.014	0.018	0.009	0.002	0.021	0.040	0.032	0.019	0.007	0.002	0.001	0.001	0.002	0.000	0.000	0.000	0.000	0.000	0.000	0.000	0.000	0.000	0.000	0.007	0.040	0.000	24
4日（土）	0.000	0.000	0.000	0.000	0.001	0.001	0.011	0.010	0.006	0.003	0.001	0.001	0.001	0.000	0.000	0.000	0.000	0.000	0.000	0.000	0.000	0.000	0.000	0.000	0.001	0.011	0.000	24
5日（日）	0.000	0.000	0.000	0.000	0.000	0.000	0.001	0.002	0.002	0.001	0.001	0.000	0.000	0.000	0.000	0.000	0.000	0.000	0.000	0.000	0.000	0.000	0.000	0.000	0.000	0.002	0.000	24
6日（月）	0.000	0.000	0.000	0.000	0.000	0.000	0.001	0.000	0.001	0.000	0.000	0.000	0.000	0.000	0.000	0.000	0.000	0.000	0.000	0.000	0.000	0.000	0.000	0.000	0.000	0.001	0.000	24
7日（火）	0.000	0.000	0.000	0.000	0.000	0.000	0.000	0.000	0.000	0.001	0.001	0.002	0.002	0.001	0.000	0.000	0.000	0.000	0.000	0.000	0.000	0.000	0.000	0.000	0.000	0.002	0.000	24
8日（水）	0.000	0.000	0.001	0.002	0.003	0.008	0.012	0.022	0.012	0.004	0.003	0.002	—	0.001	0.001	0.000	0.000	0.000	0.000	0.000	0.000	0.000	0.000	0.000	0.001	0.008	0.000	22
9日（木）	0.000	0.001	0.002	0.003	0.008	0.010	0.012	0.022	0.012	0.004	0.003	0.002	0.001	0.001	0.001	0.000	0.000	0.000	0.000	0.000	0.000	0.000	0.000	0.000	0.003	0.022	0.000	24
10日（金）	0.000	0.000	0.000	0.000	0.001	0.001	0.003	0.001	0.000	0.000	0.001	0.001	0.000	0.000	0.001	0.000	0.000	0.000	0.000	0.000	0.001	0.000	0.000	0.000	0.000	0.003	0.000	24
11日（土）	0.000	0.000	0.000	0.000	0.000	0.000	0.000	0.001	0.001	0.001	0.001	0.001	0.001	0.001	0.000	0.000	0.000	0.000	0.000	0.000	0.000	0.000	0.000	0.000	0.000	0.001	0.000	24
12日（日）	0.000	0.000	0.000	0.000	0.000	0.000	0.001	0.001	0.003	0.003	0.003	0.002	0.003	0.005	0.004	0.001	0.000	0.000	0.000	0.000	0.000	0.000	0.000	0.000	0.001	0.005	0.000	24
13日（月）	0.000	0.000	0.000	0.000	0.000	0.000	0.001	0.002	0.001	0.002	0.002	0.001	0.001	0.001	0.001	0.001	0.001	0.000	0.000	0.000	0.000	0.000	0.000	0.000	0.001	0.002	0.000	24
14日（火）	0.000	0.000	0.001	0.001	0.001	0.010	0.033	0.022	0.007	0.007	0.009	0.005	0.002	0.001	0.001	0.001	0.001	0.000	0.000	0.000	0.000	0.000	0.002	0.001	0.004	0.033	0.000	24
15日（水）	0.003	0.008	0.015	0.021	0.023	0.029	0.025	0.023	0.025	0.016	0.015	0.010	0.004	0.003	0.002	0.003	0.002	0.000	0.003	0.004	0.003	0.003	0.008	0.008	0.011	0.029	0.000	24
16日（木）	0.012	0.018	0.020	0.023	0.024	0.016	0.027	0.040	0.027	0.010	0.004	0.001	0.001	0.001	0.000	0.000	0.000	0.000	0.001	0.000	0.000	0.000	0.000	0.000	0.009	0.040	0.000	24
17日（金）	0.001	0.000	0.000	0.001	0.001	0.000	0.000	0.005	0.007	0.005	0.001	0.005	0.001	0.001	0.001	0.001	0.001	0.000	0.000	0.000	0.000	0.000	0.000	0.000	0.001	0.007	0.000	24
18日（土）	0.000	0.000	0.000	0.005	0.000	0.001	0.000	0.000	0.001	0.001	0.001	0.001	0.001	0.001	0.001	0.001	0.001	0.000	0.000	0.000	0.000	0.000	0.000	0.000	0.001	0.005	0.000	24
19日（日）	0.000	0.000	0.000	0.000	0.000	0.000	0.001	0.001	0.002	0.003	0.001	0.001	0.001	0.000	0.000	0.000	0.000	0.000	0.000	0.000	0.000	0.000	0.000	0.000	0.000	0.003	0.000	24
20日（月）	0.000	0.000	0.000	0.000	0.002	0.004	0.033	0.022	0.021	0.010	0.005	0.001	0.001	0.001	0.001	0.001	0.001	0.000	0.000	0.000	0.000	0.000	0.000	0.000	0.004	0.033	0.000	24
21日（火）	0.001	0.001	0.001	0.001	0.005	0.015	0.023	0.013	0.015	0.012	0.006	—	—	0.003	0.003	0.002	0.001	0.001	0.006	0.010	0.007	0.014	0.010	0.007	0.007	0.023	0.001	22
22日（水）	0.012	0.018	0.014	0.020	0.019	0.024	0.037	0.035	0.024	0.021	0.011	0.004	0.003	0.002	0.004	0.002	0.001	0.000	0.001	0.001	0.001	0.001	0.006	0.007	0.011	0.037	0.000	24
23日（木）	0.010	0.004	0.014	0.019	0.016	0.020	0.030	0.070	0.026	0.017	0.006	0.008	0.007	0.003	0.002	0.001	0.001	0.000	0.000	0.000	0.000	0.000	0.001	0.004	0.011	0.070	0.000	24
24日（金）	0.001	0.002	0.004	0.005	0.008	0.022	0.026	0.035	0.033	0.017	0.007	0.003	0.001	0.001	0.001	0.001	0.000	0.000	0.000	0.000	0.000	0.000	0.000	0.000	0.007	0.036	0.000	24
25日（土）	0.000	0.000	0.001	0.000	0.000	0.000	0.001	0.001	0.001	0.001	0.001	0.001	0.001	0.001	0.001	0.001	0.000	0.000	0.000	0.000	0.001	0.000	0.000	0.000	0.001	0.001	0.000	24
26日（日）	0.000	0.000	0.000	0.000	0.000	0.000	0.000	0.001	0.002	0.002	0.002	0.003	0.004	0.001	0.001	0.001	0.001	0.000	0.000	0.000	0.000	0.000	0.000	0.000	0.001	0.004	0.000	24
27日（月）	0.000	0.000	0.001	0.001	0.003	0.009	0.030	0.025	0.026	0.008	0.005	0.003	0.002	0.001	0.001	0.001	0.000	0.000	0.000	0.000	0.000	0.001	0.001	0.001	0.005	0.030	0.000	24
28日（火）	0.001	0.002	0.001	0.006	0.014	0.010	0.017	0.028	0.019	0.003	0.002	0.001	0.001	0.001	0.000	0.001	0.001	0.000	0.000	0.000	0.000	0.000	0.000	0.000	0.005	0.028	0.000	24
29日（水）	0.000	0.001	0.001	0.002	0.002	0.010	0.021	0.035	0.012	0.003	0.001	0.001	0.001	0.001	0.001	0.001	0.001	0.000	0.000	0.000	0.000	0.000	0.000	0.000	0.004	0.035	0.000	24
30日（木）	0.000	0.000	0.000	0.000	0.000	0.000	0.000	0.000	0.001	0.001	0.002	0.002	0.001	0.001	0.001	0.001	0.001	0.000	0.000	0.000	0.000	0.000	0.000	0.000	0.001	0.002	0.000	24
平均値	0.002	0.002	0.003	0.004	0.005	0.008	0.015	0.016	0.011	0.006	0.004	0.002	0.002	0.001	0.001	0.001	0.000	0.000	0.000	0.001	0.000	0.001	0.001	0.001	0.004			
最高値	0.012	0.018	0.020	0.023	0.024	0.029	0.040	0.070	0.033	0.021	0.015	0.010	0.007	0.005	0.004	0.003	0.002	0.001	0.006	0.010	0.007	0.014	0.010	0.007	0.011	0.070		
最低値	0.000	0.000	0.000	0.000	0.000	0.000	0.000	0.000	0.000	0.000	0.000	0.000	0.000	0.000	0.000	0.000	0.000	0.000	0.000	0.000	0.000	0.000	0.000	0.000	0.000		0.000	
有効時間	30	30	30	30	30	30	30	30	30	30	30	29	28	29	30	30	30	30	30	30	30	30	30	30				716

注）－は欠測を示す。

表 2-1-3(12)　一酸化窒素調査結果（12 月）

大気質観測データ
調査期間　：　2023年12月1日(金)～12月31日(日)
調査地点　：　対象事業実施区域

一酸化窒素（NO）　　単位：ppm

日＼時	1時	2時	3時	4時	5時	6時	7時	8時	9時	10時	11時	12時	13時	14時	15時	16時	17時	18時	19時	20時	21時	22時	23時	24時	平均値	最高値	最低値	有効時間
12月1日（金）	0.000	0.000	0.000	0.001	0.001	0.004	0.012	0.019	0.015	0.006	0.005	0.001	0.001	0.001	0.001	0.001	0.001	0.000	0.000	0.000	0.000	0.000	0.001	0.000	0.003	0.019	0.000	24
2日（土）	0.000	0.000	0.000	0.000	0.000	0.000	0.000	0.001	0.001	0.001	0.001	0.001	0.001	0.001	0.001	0.001	0.000	0.000	0.000	0.000	0.000	0.000	0.000	0.000	0.000	0.001	0.000	24
3日（日）	0.000	0.000	0.000	0.000	0.000	0.001	0.000	0.003	0.004	0.003	0.003	0.006	0.001	0.001	0.001	0.001	0.000	0.000	0.000	0.000	0.000	0.000	0.000	0.000	0.001	0.004	0.000	24
4日（月）	0.000	0.000	0.000	0.000	0.001	0.001	0.003	0.006	0.007	0.004	0.004	0.004	0.005	0.003	0.002	0.001	0.002	0.000	0.001	0.002	0.002	0.002	0.001	0.008	0.003	0.008	0.000	24
5日（火）	0.005	0.009	0.008	0.008	0.012	0.012	0.018	0.017	0.023	0.018	0.020	—	—	0.021	0.023	0.002	0.001	0.028	0.026	0.034	0.025	0.021	0.012	0.012	0.019	0.034	0.005	22
6日（水）	0.014	0.013	0.021	0.016	0.014	0.022	0.027	0.033	0.023	0.022	0.011	0.007	0.005	0.003	0.002	0.001	0.000	0.001	0.000	0.000	0.001	0.005	0.001	0.001	0.010	0.033	0.000	24
7日（木）	0.000	0.002	0.006	0.008	0.011	0.025	0.029	0.032	0.028	0.009	0.002	0.001	0.001	0.001	0.000	0.000	0.000	0.000	0.000	0.000	0.000	0.000	0.000	0.000	0.006	0.032	0.000	24
8日（金）	0.001	0.000	0.001	0.000	0.001	0.012	0.019	0.024	0.011	0.009	0.010	0.010	0.004	0.003	0.002	0.001	0.000	0.004	0.000	0.001	0.000	0.001	0.001	0.000	0.005	0.024	0.000	24
9日（土）	0.002	0.007	0.008	0.012	0.008	0.009	0.023	0.015	0.010	0.006	0.009	0.006	0.003	0.002	0.004	0.002	0.000	0.000	0.000	0.000	0.000	0.000	0.001	0.001	0.005	0.023	0.000	24
10日（日）	0.004	0.006	0.002	0.001	0.001	0.001	0.001	0.004	0.010	0.006	0.003	0.002	0.003	0.002	0.001	0.000	0.000	0.000	0.000	0.000	0.000	0.000	0.000	0.000	0.002	0.010	0.000	24
11日（月）	0.001	0.001	0.001	0.002	0.006	0.016	0.018	0.021	0.021	0.015	0.008	0.004	0.002	0.001	0.001	0.000	0.000	0.000	0.000	0.000	0.000	0.000	0.000	0.000	0.005	0.021	0.000	24
12日（火）	0.000	0.000	0.000	0.000	0.000	0.000	0.002	0.004	0.008	0.008	0.009	0.007	0.004	0.004	0.002	0.002	0.001	0.000	0.000	0.000	0.000	0.000	0.000	0.000	0.002	0.009	0.000	24
13日（水）	0.000	0.000	0.000	0.000	0.000	0.000	0.002	0.002	0.003	0.002	0.004	0.002	0.003	0.001	0.002	0.001	0.001	0.001	0.001	0.000	0.001	0.001	0.001	0.001	0.001	0.004	0.000	24
14日（木）	0.011	0.006	0.011	0.015	0.013	0.040	0.041	0.031	0.023	0.021	0.015	0.007	0.004	0.003	0.001	0.002	0.001	0.000	0.006	0.012	0.012	0.006	0.009	0.024	0.014	0.041	0.001	24
15日（金）	0.022	0.010	0.008	0.009	0.015	0.012	0.013	0.007	0.011	0.012	0.016	0.016	0.019	0.022	0.025	0.024	0.026	0.022	0.024	0.023	0.022	0.023	0.023	0.028	0.018	0.034	0.007	24
16日（土）	0.038	0.032	0.021	0.033	0.032	0.034	0.047	0.033	0.026	0.026	0.028	0.005	0.003	0.003	0.003	0.000	0.000	0.000	0.000	0.000	0.000	0.000	0.000	0.000	0.015	0.047	0.000	24
17日（日）	0.000	0.000	0.000	0.000	0.000	0.000	0.000	0.000	0.000	0.001	0.002	0.000	0.000	0.000	0.000	0.000	0.000	0.000	0.000	0.000	0.000	0.000	0.000	0.000	0.000	0.001	0.000	24
18日（月）	0.000	0.000	0.000	0.000	0.000	0.000	0.000	0.001	0.002	0.002	0.002	0.002	0.003	0.001	0.001	0.001	0.001	0.000	0.000	0.000	0.000	0.000	0.000	0.000	0.001	0.003	0.000	24
19日（火）	0.000	0.000	0.000	0.002	0.002	0.001	0.008	0.016	0.007	0.004	0.006	0.006	0.003	0.003	0.002	0.001	0.001	0.000	0.000	0.000	0.000	0.000	0.000	0.000	0.003	0.016	0.000	24
20日（水）	0.000	0.000	0.001	0.000	0.000	0.001	0.005	0.006	0.009	0.016	0.007	0.002	—	—	0.002	0.001	0.001	0.000	0.000	0.000	0.000	0.000	0.000	0.000	0.002	0.016	0.000	22
21日（木）	0.000	0.000	0.000	0.000	0.000	0.000	0.001	0.002	0.001	0.001	0.001	0.002	0.001	0.001	0.001	0.001	0.001	0.001	0.000	0.000	0.000	0.000	0.000	0.000	0.001	0.002	0.000	24
22日（金）	0.000	0.001	0.001	0.000	0.000	0.000	0.001	0.001	0.002	0.002	0.002	0.001	0.001	0.001	0.001	0.001	0.001	0.000	0.000	0.000	0.000	0.000	0.000	0.000	0.001	0.002	0.000	24
23日（土）	0.000	0.000	0.001	0.001	0.000	0.001	0.005	0.008	0.005	0.003	0.002	0.002	0.002	0.002	0.002	0.001	0.001	0.000	0.000	0.000	0.000	0.000	0.000	0.000	0.001	0.008	0.000	24
24日（日）	0.000	0.000	0.000	0.000	0.000	0.000	0.000	0.002	0.005	0.002	0.002	0.002	0.002	0.001	0.001	0.001	0.000	0.000	0.000	0.000	0.000	0.000	0.000	0.000	0.001	0.005	0.000	24
25日（月）	0.001	0.001	0.001	0.001	0.002	0.011	0.028	0.027	0.046	0.024	0.012	0.007	0.005	0.001	0.001	0.001	0.001	0.000	0.000	0.000	0.000	0.000	0.000	0.000	0.007	0.046	0.000	24
26日（火）	0.000	0.000	0.000	0.000	0.001	0.012	0.017	0.026	0.030	0.011	0.014	0.004	0.001	0.002	0.001	0.001	0.001	0.001	0.000	0.000	0.000	0.000	0.000	0.000	0.005	0.030	0.000	24
27日（水）	0.000	0.001	0.001	0.000	0.000	0.002	0.007	0.015	0.015	0.019	0.009	0.001	0.002	0.001	0.001	0.001	0.001	0.000	0.000	0.000	0.000	0.000	0.000	0.000	0.003	0.019	0.000	24
28日（木）	0.001	0.001	0.002	0.005	0.008	0.016	0.040	0.025	0.019	0.009	0.010	0.004	0.003	0.006	0.003	0.001	0.001	0.000	0.001	0.000	0.001	0.003	0.015	0.003	0.002	0.007	0.040	0.000	24
29日（金）	0.010	0.015	0.006	0.002	0.002	0.008	0.012	0.013	0.020	0.008	0.002	0.001	0.001	0.001	0.001	0.001	0.001	0.000	0.000	0.000	0.000	0.000	0.000	0.000	0.004	0.020	0.000	24
30日（土）	0.000	0.000	0.000	0.000	0.000	0.000	0.008	0.004	0.005	0.004	0.003	0.001	0.001	0.001	0.001	0.000	0.000	0.000	0.000	0.000	0.000	0.000	0.000	0.000	0.001	0.008	0.000	24
31日（日）	0.000	0.000	0.000	0.000	0.000	0.000	0.000	0.000	0.001	0.001	0.001	0.003	0.001	0.001	0.001	0.001	0.000	0.000	0.000	0.000	0.000	0.000	0.000	0.000	0.001	0.004	0.000	24
平均値	0.004	0.003	0.003	0.004	0.004	0.008	0.012	0.013	0.013	0.009	0.007	0.004	0.003	0.003	0.002	0.002	0.003	0.002	0.002	0.002	0.002	0.002	0.002	0.003	0.005			
最高値	0.038	0.032	0.021	0.033	0.032	0.040	0.047	0.033	0.046	0.026	0.028	0.016	0.019	0.022	0.025	0.028	0.032	0.027	0.026	0.034	0.025	0.023	0.028	0.034	0.019	0.047		
最低値	0.000	0.000	0.000	0.000	0.000	0.000	0.000	0.000	0.000	0.001	0.000	0.000	0.000	0.000	0.000	0.000	0.000	0.000	0.000	0.000	0.000	0.000	0.000	0.000	0.000		0.000	
有効時間	31	31	31	31	31	31	31	31	31	31	31	30	29	30	31	31	31	31	31	31	31	31	31	31				740

注）－は欠測を示す。

表 2-1-4(1)　窒素酸化物調査結果（1 月）

大気質観測データ
調査期間　：　2023年1月1日(日)～1月31日(火)
調査地点　：　対象事業実施区域

窒素酸化物（NOx）　　単位：ppm

日＼時	1時	2時	3時	4時	5時	6時	7時	8時	9時	10時	11時	12時	13時	14時	15時	16時	17時	18時	19時	20時	21時	22時	23時	24時	平均値	最高値	最低値	有効時間
1月1日（日）	0.011	0.008	0.007	0.007	0.008	0.010	0.009	0.007	0.007	0.011	0.005	0.003	0.002	0.003	0.004	0.003	0.004	0.004	0.005	0.004	0.005	0.004	0.005	0.005	0.006	0.011	0.002	24
2日（月）	0.005	0.003	0.003	0.002	0.003	0.003	0.003	0.006	0.006	0.006	0.007	0.004	0.002	0.003	0.004	0.003	0.004	0.004	0.002	0.002	0.004	0.004	0.004	0.005	0.004	0.007	0.002	24
3日（火）	0.006	0.006	0.007	0.007	0.005	0.006	0.007	0.017	0.009	0.010	0.009	0.004	0.002	0.002	0.002	0.002	0.003	0.003	0.003	0.002	0.003	0.002	0.002	0.003	0.005	0.017	0.002	24
4日（水）	0.006	0.003	0.003	0.004	0.004	0.007	0.009	0.007	0.006	0.010	0.010	0.008	0.007	0.009	0.005	0.003	0.003	0.003	0.002	0.001	0.005	0.006	0.003	0.003	0.005	0.010	0.001	24
5日（木）	0.006	0.004	0.004	0.005	0.005	0.007	0.011	0.009	0.010	0.010	0.007	0.006	0.003	0.004	0.005	0.004	0.005	0.005	0.007	0.008	0.004	0.004	0.006	0.005	0.006	0.011	0.003	24
6日（金）	0.009	0.010	0.011	0.011	0.029	0.032	0.025	0.022	0.022	0.022	0.021	0.021	0.011	0.009	0.007	0.007	0.007	0.008	0.008	0.010	0.010	0.008	0.009	0.010	0.014	0.032	0.006	24
7日（土）	0.012	0.013	0.015	0.017	0.019	0.021	0.024	0.038	0.040	0.026	0.020	0.015	0.007	0.009	0.004	0.013	0.013	0.012	0.013	0.008	0.007	0.009	0.008	0.008	0.016	0.040	0.007	24
8日（日）	0.009	0.010	0.007	0.007	0.009	0.007	0.006	0.007	0.015	0.013	0.011	0.012	0.005	0.004	0.004	0.003	0.002	0.003	0.003	0.008	0.007	0.006	0.008	0.010	0.007	0.015	0.002	24
9日（月）	0.010	0.009	0.008	0.010	0.015	0.044	0.040	0.048	0.034	0.038	0.026	0.019	0.009	0.009	0.009	0.009	0.011	0.015	0.016	0.021	0.028	0.024	0.032	0.039	0.022	0.048	0.008	24
10日（火）	0.031	0.013	0.004	0.001	0.001	0.004	0.005	0.007	0.006	0.006	0.003	0.003	0.003	0.003	0.004	0.003	0.003	0.005	0.005	0.005	0.005	0.010	0.012	0.016	0.007	0.031	0.001	24
11日（水）	0.014	0.021	0.018	0.011	0.024	0.040	0.038	0.053	0.048	0.036	0.026	0.029	0.030	0.018	0.013	0.016	0.018	0.018	0.028	0.036	0.040	0.036	0.035	0.051	0.029	0.053	0.011	24
12日（木）	0.050	0.044	0.045	0.047	0.044	0.041	0.046	0.041	0.044	0.057	0.066	0.034	0.024	0.022	0.024	0.015	0.017	0.026	0.037	0.036	0.038	0.035	0.055	0.053	0.039	0.066	0.015	24
13日（金）	0.037	0.035	0.042	0.041	0.035	0.050	0.064	0.058	0.068	0.057	0.038	0.034	0.036	0.029	0.019	0.019	0.025	0.027	0.036	0.045	0.050	0.061	0.061	0.038	0.042	0.068	0.019	24
14日（土）	0.051	0.047	0.045	0.045	0.037	0.030	0.035	0.027	0.030	0.024	0.026	0.027	0.029	0.027	0.028	0.024	0.023	0.021	0.021	0.016	0.013	0.010	0.009	0.012	0.027	0.051	0.009	24
15日（日）	0.011	0.011	0.007	0.004	0.003	0.004	0.006	0.007	0.009	0.005	0.004	0.003	0.002	0.002	0.002	0.003	0.005	0.007	0.007	0.006	0.007	0.007	0.009	0.010	0.006	0.011	0.002	24
16日（月）	0.010	0.013	0.009	0.009	0.015	0.020	0.016	0.026	0.035	0.031	0.035	—	—	—	0.011	0.007	0.008	0.008	0.007	0.006	0.005	0.007	0.008	0.007	0.014	0.035	0.005	21
17日（火）	0.007	0.006	0.006	0.004	0.008	0.024	0.039	0.043	0.039	0.015	0.010	0.013	0.010	0.010	0.009	0.014	0.014	0.013	0.023	0.023	0.021	0.033	0.022	0.027	0.018	0.043	0.004	24
18日（水）	0.033	0.035	0.047	0.037	0.034	0.045	0.039	0.029	0.028	0.027	0.021	0.021	0.010	0.008	0.006	0.005	0.006	0.009	0.008	0.007	0.009	0.008	0.006	0.007	0.020	0.047	0.005	24
19日（木）	0.008	0.014	0.022	0.025	0.029	0.034	0.043	0.041	0.044	0.029	0.017	0.015	0.019	0.013	0.011	0.008	0.009	0.007	0.009	0.013	0.020	0.017	0.023	0.028	0.021	0.044	0.007	24
20日（金）	0.031	0.029	0.032	0.027	0.030	0.053	0.063	0.061	0.056	0.048	0.052	0.019	0.014	0.009	0.010	0.007	0.007	0.010	0.008	0.004	0.004	0.004	0.006	0.004	0.025	0.063	0.004	24
21日（土）	0.004	0.005	0.004	0.005	0.004	0.004	0.006	0.010	0.008	0.004	0.004	0.004	0.004	0.003	0.004	0.002	0.002	0.003	0.004	0.004	0.004	0.006	0.008	0.008	0.005	0.010	0.002	24
22日（日）	0.008	0.009	0.008	0.006	0.006	0.005	0.005	0.008	0.013	0.008	0.006	0.005	0.002	0.002	0.004	0.004	0.004	0.005	0.004	0.006	0.006	0.010	0.011	0.011	0.007	0.013	0.002	24
23日（月）	0.012	0.010	0.010	0.009	0.016	0.022	0.029	0.029	0.014	0.013	0.011	0.015	0.013	0.015	0.026	0.030	0.018	0.022	0.019	0.023	0.026	0.026	0.033	0.034	0.020	0.034	0.009	24
24日（火）	0.039	0.032	0.039	0.033	0.045	0.040	0.054	0.039	0.042	0.042	0.027	0.008	0.011	0.008	0.006	0.003	0.003	0.004	0.003	0.002	0.002	0.002	0.002	0.003	0.020	0.054	0.002	24
25日（水）	0.002	0.005	0.005	0.004	0.004	0.006	0.007	0.008	0.013	0.013	0.014	0.006	0.007	0.006	0.007	0.005	0.003	0.004	0.003	0.004	0.006	0.009	0.008	0.008	0.007	0.014	0.002	24
26日（木）	0.009	0.012	0.010	0.015	0.012	0.036	0.044	0.060	0.039	0.028	0.020	0.022	0.008	0.009	0.007	0.007	0.008	0.009	0.008	0.010	0.010	0.013	0.010	0.010	0.017	0.060	0.007	24
27日（金）	0.010	0.009	0.019	0.023	0.038	0.043	0.056	0.056	0.042	0.035	0.023	0.026	0.017	0.017	0.015	0.018	0.022	0.024	0.036	0.042	0.036	0.030	0.033	0.020	0.029	0.056	0.009	24
28日（土）	0.015	0.013	0.011	0.010	0.015	0.011	0.010	0.010	0.011	0.008	0.005	0.006	0.006	0.006	0.003	0.004	0.004	0.004	0.006	0.008	0.005	0.003	0.002	0.003	0.007	0.015	0.002	24
29日（日）	0.004	0.005	0.003	0.002	0.002	0.003	0.006	0.008	0.006	0.005	0.005	0.005	0.005	0.003	0.003	0.003	0.004	0.005	0.005	0.006	0.006	0.005	0.005	0.005	0.005	0.008	0.002	24
30日（月）	0.005	0.003	0.004	0.004	0.005	0.005	0.018	0.034	0.032	0.017	0.007	0.009	0.008	0.008	0.006	0.003	0.006	0.009	0.008	0.010	0.006	0.006	0.005	0.007	0.009	0.034	0.003	24
31日（火）	0.007	0.006	0.012	0.008	0.009	0.011	0.015	0.020	0.024	0.014	0.013	0.010	0.009	0.009	0.009	0.008	0.007	0.008	0.009	0.013	0.013	0.015	0.021	0.029	0.012	0.029	0.006	24
平均値	0.015	0.014	0.015	0.014	0.017	0.022	0.025	0.027	0.026	0.022	0.018	0.014	0.011	0.009	0.009	0.008	0.009	0.010	0.011	0.012	0.013	0.014	0.015	0.016	0.015			
最高値	0.051	0.047	0.047	0.047	0.045	0.053	0.064	0.061	0.068	0.057	0.066	0.034	0.036	0.029	0.028	0.030	0.025	0.027	0.037	0.045	0.050	0.061	0.061	0.053	0.042	0.068		
最低値	0.002	0.003	0.003	0.001	0.001	0.003	0.003	0.006	0.006	0.004	0.003	0.003	0.002	0.002	0.002	0.002	0.002	0.003	0.002	0.001	0.002	0.002	0.002	0.003	0.004		0.001	
有効時間	31	31	31	31	31	31	31	31	31	31	31	30	30	30	31	31	31	31	31	31	31	31	31	31				741

注）－は欠測を示す。

表 2-1-4(2)　窒素酸化物調査結果（2 月）

大気質観測データ
調査期間　：　2023年2月1日(水)～2月28日(火)　　窒素酸化物（NOx）　　単位：ppm
調査地点　：　対象事業実施区域

日＼時	1時	2時	3時	4時	5時	6時	7時	8時	9時	10時	11時	12時	13時	14時	15時	16時	17時	18時	19時	20時	21時	22時	23時	24時	平均値	最高値	最低値	有効時間
2月1日（水）	0.028	0.037	0.040	0.037	0.044	0.067	0.059	0.064	0.055	0.052	0.041	0.037	0.031	0.029	0.021	0.021	0.029	0.059	0.054	0.049	0.043	0.043	0.042	0.038	0.043	0.067	0.021	24
2日（木）	0.038	0.023	0.012	0.006	0.005	0.006	0.006	0.010	0.016	0.012	0.006	0.006	0.003	0.005	0.004	0.004	0.006	0.008	0.006	0.008	0.007	0.006	0.008	0.005	0.009	0.038	0.003	24
3日（金）	0.005	0.008	0.009	0.006	0.038	0.037	0.056	0.041	0.031	0.024	0.013	—	—	0.015	0.014	0.012	0.017	0.016	0.016	0.013	0.015	0.026	0.028	0.027	0.021	0.056	0.005	22
4日（土）	0.027	0.033	0.037	0.043	0.039	0.043	0.055	0.065	0.041	0.044	0.029	0.012	0.012	0.013	0.008	0.009	0.013	0.015	0.011	0.006	0.003	0.005	0.007	0.007	0.024	0.065	0.003	24
5日（日）	0.004	0.004	0.006	0.010	0.008	0.007	0.006	0.008	0.011	0.014	0.009	0.006	0.005	0.003	0.002	0.004	0.007	0.007	0.006	0.005	0.008	0.007	0.011	0.014	0.007	0.014	0.002	24
6日（月）	0.014	0.013	0.011	0.013	0.041	0.043	0.049	0.056	0.047	0.036	0.014	0.011	0.010	0.010	0.012	0.010	0.010	0.015	0.014	0.016	0.026	0.021	0.028	0.029	0.023	0.056	0.010	24
7日（火）	0.033	0.036	0.035	0.042	0.036	0.050	0.048	0.042	0.040	0.042	0.041	0.039	0.031	0.030	0.022	0.017	0.018	0.016	0.018	0.019	0.019	0.028	0.025	0.029	0.032	0.050	0.016	24
8日（水）	0.036	0.034	0.037	0.032	0.049	0.074	0.065	0.052	0.042	0.020	0.009	0.007	0.007	0.007	0.005	0.005	0.005	0.005	0.003	0.007	0.004	0.005	0.005	0.010	0.022	0.074	0.003	24
9日（木）	0.008	0.012	0.018	0.011	0.005	0.007	0.014	0.010	0.007	0.006	0.006	0.005	0.005	0.005	0.005	0.006	0.008	0.009	0.011	0.017	0.021	0.017	0.018	0.021	0.011	0.021	0.005	24
10日（金）	0.022	0.021	0.022	0.024	0.024	0.030	0.029	0.036	0.033	0.044	0.039	0.051	0.059	0.041	0.016	0.062	0.061	0.048	0.032	0.020	0.014	0.011	0.011	0.015	0.032	0.062	0.011	24
11日（土）	0.017	0.015	0.013	0.011	0.011	0.008	0.008	0.013	0.012	0.010	0.005	0.005	0.004	0.005	0.003	0.002	0.002	0.006	0.008	0.007	0.008	0.010	0.010	0.011	0.009	0.017	0.002	24
12日（日）	0.010	0.012	0.009	0.008	0.009	0.009	0.010	0.012	0.016	0.010	0.006	0.006	0.008	0.010	0.008	0.004	0.006	0.007	0.012	0.020	0.019	0.016	0.013	0.021	0.011	0.021	0.004	24
13日（月）	0.018	0.015	0.013	0.013	0.016	0.034	0.030	0.037	0.041	0.039	0.029	0.023	0.023	0.015	0.012	0.009	0.011	0.011	0.009	0.006	0.009	0.009	0.008	0.007	0.018	0.041	0.006	24
14日（火）	0.005	0.003	0.002	0.004	0.005	0.006	0.006	0.009	0.009	0.005	0.004	0.004	0.004	0.004	0.004	0.005	0.004	0.005	0.007	0.006	0.008	0.007	0.006	0.003	0.005	0.009	0.002	24
15日（水）	0.002	0.004	0.005	0.005	0.003	0.003	0.006	0.008	0.011	0.009	0.005	0.006	0.004	0.004	0.004	0.005	0.005	0.005	0.006	0.007	0.004	0.004	0.004	0.004	0.005	0.011	0.002	24
16日（木）	0.005	0.004	0.005	0.006	0.009	0.020	0.030	0.028	0.017	0.012	0.010	0.010	0.008	—	0.008	0.006	0.006	0.008	0.009	0.008	0.009	0.016	0.014	0.013	0.012	0.030	0.004	22
17日（金）	0.019	0.023	0.027	0.031	0.042	0.058	0.058	0.060	0.048	0.034	0.028	0.026	0.017	0.023	0.014	0.010	0.008	0.008	0.011	0.012	0.014	0.014	0.017	0.020	0.026	0.060	0.008	24
18日（土）	0.023	0.031	0.039	0.048	0.029	0.023	0.033	0.029	0.029	0.030	0.025	0.011	0.013	0.019	0.020	0.014	0.016	0.019	0.022	0.020	0.015	0.019	0.017	0.015	0.023	0.048	0.011	24
19日（日）	0.013	0.013	0.012	0.011	0.010	0.012	0.013	0.016	0.016	0.015	0.016	0.015	0.014	0.015	0.009	0.003	0.004	0.004	0.004	0.006	0.007	0.009	0.006	0.005	0.010	0.016	0.003	24
20日（月）	0.006	0.004	0.004	0.003	0.004	0.005	0.009	0.008	0.011	0.008	0.007	0.006	0.004	0.005	0.005	0.004	0.005	0.004	0.003	0.004	0.004	0.005	0.004	0.006	0.005	0.011	0.003	24
21日（火）	0.004	0.003	0.003	0.003	0.004	0.005	0.009	0.014	0.011	0.010	0.007	0.005	0.004	0.004	0.004	0.004	0.004	0.006	0.008	0.006	0.005	0.005	0.007	0.008	0.006	0.014	0.003	24
22日（水）	0.006	0.008	0.008	0.006	0.009	0.015	0.024	0.035	0.015	0.010	0.011	0.011	0.012	0.013	0.011	0.011	0.009	0.016	0.018	0.014	0.010	0.014	0.027	0.025	0.014	0.035	0.006	24
23日（木）	0.020	0.021	0.019	0.016	0.033	0.032	0.027	0.040	0.051	0.027	0.019	0.013	0.013	0.012	0.010	0.008	0.009	0.007	0.009	0.012	0.018	0.022	0.025	0.025	0.020	0.051	0.007	24
24日（金）	0.020	0.023	0.022	0.028	0.042	0.041	0.036	0.033	0.035	0.041	0.030	0.042	0.033	0.023	0.013	0.010	0.014	0.016	0.017	0.013	0.013	0.013	0.017	0.027	0.025	0.042	0.010	24
25日（土）	0.027	0.023	0.015	0.014	0.009	0.008	0.009	0.011	0.007	0.006	0.005	0.004	0.003	0.004	0.004	0.002	0.002	0.002	0.003	0.003	0.002	0.002	0.002	0.002	0.007	0.027	0.002	24
26日（日）	0.002	0.002	0.003	0.004	0.004	0.004	0.005	0.006	0.007	0.004	0.002	0.002	0.002	0.003	0.002	0.002	0.002	0.002	0.002	0.002	0.002	0.004	0.004	0.005	0.003	0.007	0.002	24
27日（月）	0.005	0.004	0.005	0.004	0.007	0.021	0.031	0.030	0.018	0.010	0.013	0.013	0.010	0.008	0.008	0.006	0.006	0.005	0.007	0.014	0.011	0.012	0.023	0.021	0.013	0.031	0.004	24
28日（火）	0.021	0.022	0.022	0.031	0.037	0.051	0.054	0.072	0.047	0.034	0.024	0.013	0.009	0.014	0.011	0.010	0.008	0.005	0.008	0.005	0.006	0.010	0.020	0.018	0.023	0.072	0.005	24
平均値	0.016	0.016	0.016	0.017	0.020	0.026	0.028	0.030	0.026	0.022	0.016	0.014	0.013	0.013	0.009	0.010	0.010	0.012	0.012	0.012	0.012	0.013	0.015	0.015	0.016			
最高値	0.038	0.037	0.040	0.048	0.049	0.074	0.065	0.072	0.055	0.052	0.041	0.051	0.059	0.041	0.022	0.062	0.061	0.059	0.054	0.049	0.043	0.043	0.042	0.038	0.043	0.074		
最低値	0.002	0.002	0.002	0.003	0.003	0.003	0.005	0.006	0.007	0.004	0.002	0.002	0.002	0.003	0.002	0.002	0.002	0.002	0.002	0.002	0.002	0.002	0.002	0.002	0.003		0.002	
有効時間	28	28	28	28	28	28	28	28	28	28	28	27	27	27	27	28	28	28	28	28	28	28	28	28				668

注）－は欠測を示す。

表 2-1-4(3)　窒素酸化物調査結果（3 月）

大気質観測データ
調査期間　：　2023年3月1日(水)～3月31日(金)
調査地点　：　対象事業実施区域

窒素酸化物（NOx）　　単位：ppm

日＼時	1時	2時	3時	4時	5時	6時	7時	8時	9時	10時	11時	12時	13時	14時	15時	16時	17時	18時	19時	20時	21時	22時	23時	24時	平均値	最高値	最低値	有効時間
3月1日（水）	0.022	0.025	0.024	0.027	0.045	0.060	0.056	0.048	0.048	0.041	0.012	0.011	0.007	0.005	0.006	0.006	0.004	0.004	0.004	0.005	0.003	0.003	0.005	0.003	0.020	0.060	0.003	24
2日（木）	0.003	0.003	0.004	0.010	0.007	0.007	0.008	0.013	0.009	0.007	0.006	—	—	—	0.005	0.009	0.005	0.004	0.005	0.007	0.008	0.008	0.007	0.011	0.007	0.013	0.003	21
3日（金）	0.006	0.007	0.005	0.007	0.006	0.025	0.032	0.023	0.014	0.015	0.008	0.008	0.007	0.006	0.007	0.007	0.007	0.007	0.008	0.014	0.017	0.020	0.018	0.024	0.012	0.032	0.005	24
4日（土）	0.027	0.026	0.025	0.026	0.038	0.052	0.041	0.037	0.028	0.017	0.013	0.011	0.008	0.006	0.004	0.003	0.004	0.005	0.004	0.006	0.007	0.004	0.005	0.004	0.017	0.052	0.003	24
5日（日）	0.006	0.006	0.006	0.006	0.007	0.008	0.009	0.010	0.009	0.010	0.011	0.011	0.010	0.008	0.005	0.007	0.003	0.003	0.003	0.002	0.003	0.004	0.005	0.008	0.007	0.011	0.002	24
6日（月）	0.011	0.010	0.010	0.017	0.033	0.034	0.043	0.039	0.029	0.032	0.013	0.011	0.013	0.011	0.012	0.009	0.008	0.009	0.011	0.013	0.014	0.014	0.013	0.016	0.018	0.043	0.008	24
7日（火）	0.020	0.018	0.028	0.039	0.055	0.064	0.052	0.054	0.041	0.028	0.035	0.021	0.012	0.008	0.007	0.009	0.009	0.010	0.012	0.009	0.014	0.022	0.028	0.033	0.026	0.064	0.007	24
8日（水）	0.030	0.031	0.023	0.026	0.066	0.085	0.090	0.048	0.034	0.031	0.029	0.017	0.019	0.017	0.010	0.007	0.009	0.009	0.008	0.008	0.010	0.018	0.014	0.019	0.027	0.090	0.007	24
9日（木）	0.020	0.023	0.030	0.021	0.025	0.032	0.036	0.050	0.055	0.039	0.018	0.008	0.005	0.006	0.004	0.002	0.003	0.003	0.004	0.004	0.005	0.004	0.003	0.004	0.017	0.055	0.002	24
10日（金）	0.005	0.004	0.004	0.002	0.003	0.003	0.006	0.020	0.009	0.010	0.014	0.009	0.008	0.006	0.005	0.004	0.006	0.007	0.010	0.010	0.013	0.009	0.008	0.009	0.008	0.020	0.002	24
11日（土）	0.019	0.021	0.023	0.017	0.017	0.026	0.025	0.031	0.024	0.013	0.017	0.018	0.008	0.006	0.004	0.003	0.002	0.002	0.003	0.004	0.005	0.004	0.004	0.005	0.013	0.031	0.002	24
12日（日）	0.005	0.005	0.004	0.004	0.005	0.007	0.008	0.009	0.008	0.007	0.002	0.002	0.003	0.012	0.005	0.002	0.002	0.001	0.002	0.003	0.003	0.001	0.001	0.001	0.004	0.012	0.001	24
13日（月）	0.002	0.002	0.001	0.002	0.001	0.002	0.004	0.005	0.010	0.012	0.010	0.011	0.009	0.006	0.005	0.003	0.004	0.003	0.004	0.006	0.008	0.008	0.008	0.008	0.006	0.012	0.001	24
14日（火）	0.012	0.005	0.006	0.005	0.006	0.018	0.031	0.022	0.017	0.011	0.009	—	—	0.009	0.011	0.012	0.011	0.006	0.007	0.010	0.010	0.009	0.013	0.015	0.012	0.031	0.005	22
15日（水）	0.010	0.017	0.020	0.019	0.030	0.054	0.053	0.045	0.043	0.022	0.015	0.007	0.006	0.004	0.004	0.003	0.003	0.003	0.005	0.006	0.007	0.014	0.015	0.015	0.018	0.054	0.003	24
16日（木）	0.014	0.020	0.019	0.022	0.018	0.030	0.035	0.034	0.022	0.022	0.018	0.010	0.011	0.009	0.006	0.003	0.004	0.006	0.007	0.009	0.012	0.012	0.009	0.014	0.015	0.035	0.003	24
17日（金）	0.015	0.018	0.019	0.015	0.017	0.013	0.036	0.018	0.010	0.007	0.007	0.008	0.009	0.010	0.010	0.008	0.008	0.009	0.009	0.015	0.016	0.015	0.016	0.014	0.013	0.036	0.007	24
18日（土）	0.008	0.009	0.007	0.005	0.005	0.007	0.007	0.008	0.008	0.009	0.009	0.012	0.009	0.007	0.005	0.005	0.004	0.006	0.006	0.007	0.006	0.004	0.004	0.004	0.007	0.012	0.004	24
19日（日）	0.004	0.004	0.003	0.004	0.005	0.008	0.006	0.005	0.004	0.005	0.004	0.005	0.003	0.003	0.006	0.003	0.003	0.002	0.004	0.005	0.007	0.008	0.009	0.008	0.005	0.009	0.002	24
20日（月）	0.011	0.012	0.015	0.012	0.025	0.034	0.046	0.031	0.031	0.018	0.011	0.009	0.008	0.005	0.003	0.003	0.004	0.005	0.005	0.007	0.010	0.017	0.013	0.014	0.015	0.046	0.003	24
21日（火）	0.017	0.022	0.015	0.017	0.020	0.030	0.035	0.028	0.018	0.014	0.011	0.009	0.008	0.008	0.014	0.011	0.020	0.015	0.018	0.020	0.020	0.020	0.015	0.017	0.018	0.035	0.008	24
22日（水）	0.017	0.018	0.020	0.023	0.030	0.030	0.039	0.027	0.024	0.011	0.006	0.010	0.008	0.005	0.003	0.003	0.003	0.005	0.005	0.005	0.004	0.007	0.007	0.005	0.013	0.039	0.003	24
23日（木）	0.007	0.006	0.004	0.006	0.006	0.007	0.008	0.006	0.006	0.007	0.007	0.008	0.005	0.009	0.008	0.006	0.003	0.003	0.003	0.002	0.002	0.002	0.004	0.004	0.005	0.009	0.002	24
24日（金）	0.004	0.004	0.003	0.003	0.007	0.008	0.011	0.013	0.009	0.006	0.007	0.005	0.008	0.006	0.004	0.003	0.006	0.007	0.007	0.006	0.009	0.009	0.010	0.011	0.007	0.013	0.003	24
25日（土）	0.010	0.008	0.010	0.008	0.007	0.006	0.007	0.008	0.008	0.009	0.009	0.006	0.006	0.006	0.006	0.004	0.005	0.005	0.007	0.011	0.006	0.005	0.007	0.006	0.007	0.011	0.004	24
26日（日）	0.005	0.005	0.004	0.005	0.006	0.007	0.004	0.005	0.005	0.005	0.007	0.006	0.006	0.006	0.007	0.005	0.005	0.005	0.009	0.007	0.003	0.004	0.003	0.004	0.005	0.009	0.003	24
27日（月）	0.002	0.003	0.005	0.010	0.011	0.009	0.011	0.014	0.008	0.006	0.007	0.008	0.005	0.006	0.005	0.004	0.004	0.004	0.008	0.006	0.007	0.009	0.011	0.013	0.007	0.014	0.002	24
28日（火）	0.011	0.013	0.017	0.019	0.045	0.053	0.049	0.031	0.014	0.010	0.009	0.019	0.014	0.011	0.006	0.006	0.006	0.004	0.005	0.007	0.010	0.013	0.011	0.013	0.017	0.053	0.004	24
29日（水）	0.013	0.015	0.017	0.024	0.039	0.049	0.055	0.031	0.027	0.016	0.009	0.012	0.011	0.006	0.006	0.004	0.006	0.004	0.008	0.007	0.008	0.011	0.013	0.015	0.017	0.055	0.004	24
30日（木）	0.013	0.018	0.023	0.027	0.036	0.045	0.057	0.038	0.019	0.016	0.013	0.013	0.009	0.007	0.006	0.006	0.004	0.006	0.006	0.007	0.007	0.010	0.012	0.017	0.017	0.057	0.004	24
31日（金）	0.016	0.017	0.015	0.022	0.021	0.026	0.031	0.022	0.020	0.024	0.024	0.021	0.016	0.023	0.024	0.010	0.004	0.005	0.006	0.005	0.007	0.007	0.012	0.011	0.016	0.031	0.004	24
平均値	0.012	0.013	0.013	0.015	0.021	0.027	0.030	0.025	0.020	0.015	0.012	0.011	0.009	0.008	0.007	0.006	0.005	0.005	0.007	0.008	0.008	0.010	0.010	0.011	0.013			
最高値	0.030	0.031	0.030	0.039	0.066	0.085	0.090	0.054	0.055	0.041	0.035	0.021	0.019	0.023	0.024	0.012	0.020	0.015	0.018	0.020	0.020	0.022	0.028	0.033	0.027	0.090		
最低値	0.002	0.002	0.001	0.002	0.001	0.002	0.004	0.005	0.004	0.005	0.002	0.002	0.003	0.003	0.003	0.002	0.002	0.001	0.002	0.002	0.002	0.001	0.001	0.001	0.004		0.001	
有効時間	31	31	31	31	31	31	31	31	31	31	31	29	29	30	31	31	31	31	31	31	31	31	31	31				739

注）－は欠測を示す。

表 2-1-4(4)　窒素酸化物調査結果（4 月）

大気質観測データ
調査期間　：　2023年4月1日(土)～4月30日(日)
調査地点　：　対象事業実施区域

窒素酸化物（NOx）　　単位：ppm

日＼時	1時	2時	3時	4時	5時	6時	7時	8時	9時	10時	11時	12時	13時	14時	15時	16時	17時	18時	19時	20時	21時	22時	23時	24時	平均値	最高値	最低値	有効時間
4月1日（土）	0.013	0.013	0.015	0.017	0.015	0.027	0.036	0.015	0.013	0.010	0.010	0.009	0.007	0.005	0.003	0.003	0.003	0.003	0.003	0.004	0.004	0.006	0.005	0.006	0.010	0.036	0.003	24
2日（日）	0.008	0.006	0.005	0.005	0.004	0.005	0.006	0.009	0.005	0.004	0.002	0.003	0.005	0.003	0.002	0.002	0.002	0.002	0.002	0.003	0.003	0.003	0.003	0.002	0.004	0.009	0.002	24
3日（月）	0.003	0.003	0.003	0.005	0.005	0.008	0.012	0.013	0.013	0.009	0.009	0.009	0.006	0.006	0.005	0.003	0.003	0.003	0.003	0.004	0.004	0.006	0.006	0.016	0.007	0.016	0.003	24
4日（火）	0.015	0.012	0.011	0.014	0.020	0.024	0.029	0.027	0.013	0.007	0.003	0.004	0.004	0.004	0.004	0.003	0.003	0.003	0.004	0.005	0.006	0.006	0.005	0.010	0.010	0.029	0.003	24
5日（水）	0.012	0.012	0.015	0.018	0.019	0.024	0.034	0.031	0.011	0.004	0.004	0.003	0.002	0.003	0.003	0.002	0.002	0.002	0.003	0.003	0.003	0.006	0.007	0.005	0.010	0.034	0.002	24
6日（木）	0.004	0.002	0.002	0.002	0.002	0.002	0.005	0.004	0.003	0.004	0.003	0.003	0.002	0.004	0.003	0.002	0.002	0.002	0.001	0.002	0.002	0.002	0.002	0.001	0.002	0.005	0.001	24
7日（金）	0.001	0.001	0.001	0.001	0.001	0.001	0.001	0.002	0.001	0.001	—	—	0.002	0.002	0.002	0.002	0.002	0.002	0.001	0.004	0.004	0.005	0.004	0.003	0.002	0.005	0.001	22
8日（土）	0.003	0.009	0.004	0.004	0.008	0.005	0.010	0.010	0.008	0.005	0.005	0.005	0.005	0.003	0.002	0.002	0.002	0.003	0.004	0.003	0.003	0.002	0.002	0.004	0.005	0.010	0.002	24
9日（日）	0.005	0.004	0.004	0.003	0.005	0.007	0.006	0.007	0.007	0.005	0.005	0.003	0.003	0.003	0.003	0.002	0.002	0.002	0.005	0.005	0.005	0.007	0.007	0.010	0.005	0.010	0.002	24
10日（月）	0.011	0.012	0.013	0.014	0.021	0.030	0.034	0.021	0.015	0.016	0.008	0.007	0.004	0.007	0.009	0.004	0.003	0.003	0.004	0.005	0.007	0.008	0.007	0.007	0.011	0.034	0.003	24
11日（火）	0.005	0.007	0.007	0.009	0.008	0.016	0.038	0.032	0.020	0.009	0.005	0.003	0.004	0.003	0.002	0.004	0.003	0.004	0.002	0.003	0.003	0.002	0.002	0.002	0.008	0.038	0.001	24
12日（水）	0.002	0.002	0.002	0.002	0.003	0.010	0.015	0.005	0.003	0.002	0.002	0.002	0.005	0.006	0.012	0.002	0.002	0.004	0.002	0.003	0.010	0.006	0.009	0.004	0.006	0.015	0.002	24
13日（木）	0.005	0.005	0.006	0.009	0.011	0.020	0.033	0.034	0.029	0.016	0.005	0.005	0.005	0.006	0.004	0.002	0.002	0.003	0.003	0.005	0.005	0.006	0.009	0.011	0.011	0.034	0.004	24
14日（金）	0.014	0.021	0.015	0.013	0.021	0.031	0.053	0.035	0.024	0.013	0.007	0.004	0.003	0.004	0.004	0.004	0.004	0.004	0.004	0.006	0.006	0.005	0.004	0.005	0.013	0.053	0.003	24
15日（土）	0.004	0.004	0.004	0.004	0.003	0.002	0.003	0.006	0.008	0.005	0.005	0.004	0.004	0.002	0.004	0.004	0.007	0.013	0.016	0.014	0.009	0.006	0.004	0.003	0.006	0.016	0.002	24
16日（日）	0.005	0.005	0.004	0.004	0.005	0.007	0.005	0.005	0.006	0.003	0.002	0.001	0.002	0.002	0.002	0.002	0.002	0.004	0.002	0.003	0.004	0.003	0.004	0.007	0.004	0.007	0.001	24
17日（月）	0.005	0.004	0.003	0.002	0.004	0.011	0.011	0.006	0.006	0.005	0.005	0.004	0.004	0.003	0.004	0.002	0.003	0.003	0.003	0.003	0.004	0.005	0.008	0.013	0.005	0.013	0.002	24
18日（火）	0.016	0.014	0.013	0.011	0.020	0.033	0.042	0.022	0.023	0.015	0.012	—	0.005	0.004	0.003	0.003	0.003	0.003	0.004	0.004	0.004	0.006	0.007	0.016	0.013	0.042	0.003	22
19日（水）	0.014	0.015	0.015	0.015	0.013	0.017	0.026	0.021	0.017	0.011	0.010	0.011	0.018	0.020	0.016	0.020	0.015	0.011	0.015	0.015	0.014	0.014	0.017	0.017	0.016	0.026	0.010	24
20日（木）	0.016	0.019	0.021	0.026	0.022	0.020	0.028	0.022	0.015	0.007	0.008	0.008	0.004	0.007	0.004	0.003	0.003	0.004	0.006	0.005	0.004	0.002	0.002	0.003	0.011	0.028	0.002	24
21日（金）	0.003	0.004	0.006	0.019	0.011	0.023	0.035	0.023	0.013	0.011	0.012	0.014	0.008	0.006	0.004	0.003	0.005	0.004	0.003	0.004	0.004	0.004	0.004	0.004	0.010	0.035	0.003	24
22日（土）	0.005	0.005	0.003	0.003	0.003	0.003	0.004	0.005	0.004	0.004	0.004	0.004	0.003	0.005	0.003	0.002	0.002	0.003	0.003	0.005	0.004	0.006	0.004	0.005	0.004	0.006	0.002	24
23日（日）	0.005	0.004	0.004	0.006	0.005	0.008	0.008	0.005	0.003	0.002	0.002	0.001	0.001	0.002	0.005	0.006	0.003	0.003	0.003	0.004	0.005	0.003	0.004	0.004	0.004	0.008	0.001	24
24日（月）	0.004	0.004	0.004	0.003	0.002	0.004	0.006	0.007	0.007	0.007	0.008	0.011	0.009	0.012	0.007	0.010	0.005	0.005	0.010	0.014	0.013	0.012	0.013	0.014	0.008	0.014	0.002	24
25日（火）	0.018	0.015	0.017	0.019	0.027	0.026	0.029	0.023	0.024	0.023	0.018	0.013	0.009	0.013	0.012	0.010	0.007	0.006	0.006	0.005	0.011	0.011	0.008	0.005	0.015	0.029	0.005	24
26日（水）	0.008	0.007	0.007	0.007	0.009	0.007	0.006	0.006	0.006	0.006	0.006	0.004	0.007	0.006	0.006	0.009	0.007	0.003	0.003	0.006	0.009	0.003	0.003	0.007	0.006	0.009	0.003	24
27日（木）	0.004	0.005	0.004	0.005	0.015	0.008	0.014	0.009	0.006	0.004	0.004	0.004	0.007	0.005	0.005	0.006	0.005	0.005	0.005	0.010	0.006	0.006	0.005	0.005	0.006	0.015	0.004	24
28日（金）	0.004	0.006	0.007	0.012	0.012	0.022	0.029	0.019	0.009	0.006	0.004	0.004	0.006	0.005	0.003	0.003	0.002	0.003	0.004	0.006	0.003	0.005	0.006	0.008	0.008	0.029	0.002	24
29日（土）	0.005	0.004	0.008	0.008	0.009	0.009	0.011	0.004	0.002	0.001	0.001	0.001	0.002	0.001	0.001	0.001	0.000	0.002	0.002	0.002	0.001	0.001	0.000	0.001	0.003	0.011	0.000	24
30日（日）	0.001	0.001	0.001	0.001	0.001	0.003	0.002	0.005	0.003	0.006	0.007	0.004	0.009	0.004	0.003	0.002	0.002	0.002	0.002	0.004	0.005	0.006	0.005	0.010	0.004	0.010	0.001	24
平均値	0.007	0.008	0.007	0.009	0.010	0.014	0.019	0.014	0.011	0.007	0.006	0.005	0.005	0.005	0.005	0.005	0.004	0.004	0.004	0.005	0.006	0.006	0.006	0.006	0.008			
最高値	0.018	0.021	0.021	0.026	0.027	0.033	0.053	0.035	0.029	0.023	0.018	0.014	0.018	0.020	0.016	0.020	0.015	0.013	0.016	0.015	0.014	0.014	0.017	0.017	0.016	0.053		
最低値	0.001	0.001	0.001	0.001	0.001	0.001	0.001	0.002	0.001	0.001	0.001	0.001	0.001	0.001	0.001	0.001	0.000	0.001	0.002	0.002	0.001	0.001	0.000	0.001	0.002		0.000	
有効時間	30	30	30	30	30	30	30	30	30	30	29	28	29	30	30	30	30	30	30	30	30	30	30	30				716

注）－は欠測を示す。

表 2-1-4(5)　窒素酸化物調査結果（5 月）

大気質観測データ
調査期間　：　2023年5月1日(月)～5月31日(水)
調査地点　：　対象事業実施区域

窒素酸化物（NOx）　　単位：ppm

日＼時	1時	2時	3時	4時	5時	6時	7時	8時	9時	10時	11時	12時	13時	14時	15時	16時	17時	18時	19時	20時	21時	22時	23時	24時	平均値	最高値	最低値	有効時間
5月1日（月）	0.007	0.005	0.005	0.005	0.005	0.008	0.014	0.010	0.014	0.015	0.007	0.007	0.003	0.003	0.004	0.004	0.004	0.005	0.003	0.002	0.002	0.002	0.002	0.002	0.006	0.015	0.002	24
2日（火）	0.005	0.009	0.008	0.008	0.008	0.013	0.011	0.006	0.004	0.003	0.002	0.002	0.002	0.003	0.004	0.003	0.004	0.002	0.003	0.005	0.002	0.002	0.002	0.002	0.006	0.013	0.002	24
3日（水）	0.008	0.005	0.005	0.006	0.008	0.009	0.009	0.008	0.004	0.003	0.002	0.003	0.002	0.003	0.003	0.003	0.002	0.002	0.002	0.002	0.002	0.002	0.002	0.002	0.004	0.009	0.002	24
4日（木）	0.002	0.003	0.003	0.003	0.003	0.004	0.004	0.004	0.003	0.002	0.002	0.002	0.003	0.006	0.003	0.005	0.007	0.001	0.002	0.003	0.003	0.003	0.002	0.003	0.003	0.006	0.001	24
5日（金）	0.003	0.002	0.002	0.002	0.002	0.003	0.002	0.002	0.003	0.002	0.001	0.002	0.001	0.001	0.001	0.001	0.001	0.000	0.000	0.000	0.000	0.000	0.001	0.001	0.001	0.003	0.000	24
6日（土）	0.001	0.001	0.001	0.001	0.001	0.001	0.002	0.002	0.005	0.003	0.001	0.001	0.003	0.002	0.003	0.003	0.001	0.002	0.001	0.002	0.001	0.001	0.001	0.001	0.002	0.005	0.001	24
7日（日）	0.002	0.001	0.001	0.000	0.000	0.001	0.000	0.001	0.001	0.001	0.002	0.001	0.001	0.001	0.001	0.001	0.000	0.001	0.001	0.001	0.000	0.000	0.000	0.000	0.001	0.002	0.000	24
8日（月）	0.001	0.000	0.002	0.003	0.002	0.003	0.005	0.008	0.006	0.004	0.004	0.004	0.003	0.004	0.004	0.004	0.002	0.003	0.003	0.003	0.002	0.003	0.003	0.006	0.003	0.008	0.000	24
9日（火）	0.008	0.008	0.008	0.013	0.018	0.020	0.021	0.017	0.011	0.006	0.005	0.006	0.003	0.004	0.003	0.003	0.003	0.003	0.003	0.004	0.003	0.005	0.007	0.008	0.008	0.021	0.002	24
10日（水）	0.012	0.013	0.011	0.015	0.020	0.023	0.023	0.019	0.015	0.010	0.009	0.007	—	—	0.007	0.006	0.006	0.010	0.009	0.005	0.008	0.009	0.009	0.012	0.012	0.023	0.005	22
11日（木）	0.011	0.011	0.012	0.018	0.015	0.027	0.022	0.015	0.011	0.007	0.005	0.005	0.005	0.005	0.004	0.003	0.003	0.003	0.003	0.004	0.003	0.008	0.011	0.011	0.010	0.027	0.003	24
12日（金）	0.017	0.016	0.018	0.013	0.023	0.027	0.029	0.016	0.013	0.008	0.004	0.003	0.003	0.003	0.005	0.003	0.003	0.004	0.004	0.005	0.005	0.005	0.008	0.006	0.010	0.029	0.003	24
13日（土）	0.010	0.008	0.005	0.008	0.005	0.002	0.002	0.002	0.004	0.005	0.002	0.003	0.004	0.006	0.005	0.005	0.004	0.002	0.004	0.004	0.004	0.008	0.008	0.005	0.003	0.005	0.010	24
14日（日）	0.002	0.002	0.002	0.003	0.003	0.002	0.002	0.004	0.004	0.003	0.005	0.003	0.004	0.002	0.003	0.003	0.004	0.002	0.001	0.002	0.002	0.001	0.001	0.001	0.002	0.003	0.005	24
15日（月）	0.002	0.003	0.001	0.001	0.005	0.004	0.014	0.009	0.010	0.009	0.010	0.007	0.005	0.005	0.003	0.004	0.001	0.002	0.005	0.004	0.005	0.005	0.005	0.005	0.005	0.014	0.001	24
16日（火）	0.008	0.010	0.015	0.014	0.021	0.023	0.021	0.014	0.009	0.009	0.006	0.006	0.005	0.005	0.004	0.007	0.002	0.002	0.003	0.004	0.005	0.008	0.008	0.011	0.014	0.009	0.023	24
17日（水）	0.015	0.014	0.015	0.016	0.026	0.029	0.032	0.019	0.021	0.014	0.012	0.010	0.006	0.007	0.006	0.007	0.005	0.004	0.005	0.008	0.008	0.009	0.010	0.016	0.013	0.032	0.004	24
18日（木）	0.012	0.011	0.017	0.016	0.017	0.016	0.026	0.020	0.019	0.011	0.008	0.007	0.004	0.005	0.005	0.004	0.003	0.003	0.005	0.003	0.003	0.003	0.002	0.002	0.009	0.026	0.002	24
19日（金）	0.003	0.005	0.006	0.004	0.005	0.009	0.006	0.005	0.007	0.002	0.002	0.006	0.006	0.005	0.005	0.005	0.007	0.007	0.006	0.010	0.010	0.010	0.008	0.006	0.006	0.010	0.002	24
20日（土）	0.007	0.010	0.007	0.009	0.009	0.010	0.014	0.012	0.007	0.004	0.005	0.006	0.005	0.005	0.004	0.003	0.004	0.006	0.005	0.007	0.005	0.006	0.009	0.008	0.007	0.014	0.003	24
21日（日）	0.008	0.006	0.004	0.005	0.004	0.004	0.007	0.008	0.006	0.003	0.003	0.003	0.005	0.005	0.004	0.002	0.002	0.002	0.003	0.003	0.003	0.004	0.003	0.004	0.004	0.008	0.002	24
22日（月）	0.004	0.006	0.005	0.006	0.008	0.010	0.015	0.014	0.011	0.010	0.008	0.005	0.003	0.004	0.007	0.003	0.003	0.003	0.005	0.006	0.004	0.006	0.005	0.005	0.007	0.015	0.003	24
23日（火）	0.004	0.006	0.007	0.009	0.011	0.012	0.014	0.014	0.015	0.007	0.006	0.006	0.004	0.006	0.005	0.004	0.004	0.004	0.003	0.004	0.004	0.007	0.007	0.007	0.007	0.015	0.003	24
24日（水）	0.008	0.006	0.008	0.006	0.004	0.005	0.006	0.004	0.004	0.003	0.003	—	0.007	0.011	0.004	0.004	0.004	0.004	0.004	0.007	0.009	0.010	0.010	0.011	0.013	0.006	0.013	22
25日（木）	0.015	0.011	0.009	0.006	0.019	0.028	0.032	0.019	0.017	0.009	0.012	0.011	0.007	0.011	0.011	0.004	0.002	0.001	0.002	0.003	0.003	0.003	0.005	0.007	0.010	0.032	0.001	24
26日（金）	0.007	0.010	0.008	0.007	0.009	0.008	0.009	0.011	0.012	0.006	0.003	0.003	0.003	0.004	0.004	0.002	0.002	0.002	0.002	0.003	0.003	0.003	0.008	0.009	0.005	0.012	0.002	24
27日（土）	0.006	0.008	0.009	0.010	0.012	0.012	0.009	0.007	0.002	0.002	0.002	0.003	0.003	0.006	0.002	0.001	0.001	0.001	0.002	0.002	0.002	0.003	0.002	0.002	0.004	0.005	0.001	24
28日（日）	0.005	0.005	0.005	0.004	0.004	0.004	0.003	0.003	0.002	0.001	0.001	0.001	0.001	0.001	0.001	0.000	0.000	0.000	0.001	0.001	0.001	0.003	0.002	0.003	0.005	0.002	0.005	24
29日（月）	0.004	0.005	0.004	0.002	0.006	0.011	0.010	0.008	0.010	0.009	0.010	0.011	0.007	0.012	0.012	0.012	0.008	0.008	0.006	0.007	0.006	0.003	0.002	0.001	0.007	0.012	0.001	24
30日（火）	0.002	0.004	0.006	0.004	0.004	0.008	0.014	0.011	0.010	0.010	0.010	0.014	0.010	0.006	0.003	0.003	0.002	0.003	0.005	0.005	0.003	0.003	0.003	0.004	0.006	0.014	0.002	24
31日（水）	0.006	0.006	0.007	0.006	0.007	0.013	0.020	0.017	0.022	0.019	0.012	0.011	0.008	0.008	0.008	0.004	0.004	0.002	0.002	0.003	0.003	0.003	0.004	0.004	0.008	0.022	0.002	24
平均値	0.007	0.007	0.007	0.007	0.009	0.011	0.013	0.010	0.009	0.006	0.005	0.005	0.004	0.005	0.004	0.003	0.003	0.003	0.003	0.004	0.004	0.005	0.005	0.006	0.006			
最高値	0.017	0.016	0.018	0.018	0.026	0.029	0.032	0.020	0.022	0.019	0.012	0.014	0.010	0.012	0.012	0.012	0.010	0.009	0.007	0.010	0.010	0.011	0.011	0.016	0.013	0.032		
最低値	0.001	0.000	0.001	0.000	0.000	0.001	0.000	0.001	0.001	0.001	0.001	0.001	0.001	0.001	0.001	0.000	0.000	0.000	0.000	0.000	0.000	0.000	0.000	0.000	0.001		0.000	
有効時間	31	31	31	31	31	31	31	31	31	31	31	30	29	30	31	31	31	31	31	31	31	31	31	31				740

注）—は欠測を示す。

表 2-1-4(6)　窒素酸化物調査結果（6 月）

大気質観測データ
調査期間　：　2023年6月1日(木)～6月30日(金)
調査地点　：　対象事業実施区域

窒素酸化物（NOx）　　単位：ppm

日＼時	1時	2時	3時	4時	5時	6時	7時	8時	9時	10時	11時	12時	13時	14時	15時	16時	17時	18時	19時	20時	21時	22時	23時	24時	平均値	最高値	最低値	有効時間
6月1日（木）	0.005	0.006	0.006	0.007	0.012	0.016	0.017	0.007	0.008	0.006	0.005	0.006	0.004	0.009	0.011	0.008	0.008	0.008	0.007	0.007	0.009	0.010	0.004	0.002	0.008	0.017	0.002	24
2日（金）	0.004	0.007	0.003	0.002	0.002	0.005	0.005	0.004	0.003	0.002	0.006	0.010	0.002	0.005	0.017	0.010	0.011	0.005	0.007	0.011	0.012	0.011	0.014	0.008	0.007	0.017	0.002	24
3日（土）	0.012	0.013	0.020	0.017	0.010	0.008	0.008	0.006	0.004	0.004	0.003	0.005	0.003	0.003	0.002	0.002	0.002	0.002	0.002	0.003	0.004	0.003	0.004	0.005	0.006	0.020	0.002	24
4日（日）	0.004	0.003	0.003	0.004	0.004	0.004	0.006	0.006	0.007	0.009	0.011	0.007	0.002	0.003	0.003	0.003	0.002	0.002	0.002	0.004	0.005	0.005	0.004	0.006	0.005	0.011	0.002	24
5日（月）	0.008	0.010	0.008	0.008	0.010	0.022	0.021	0.016	0.013	0.012	0.011	0.009	0.010	0.007	0.007	0.004	0.004	0.008	0.008	0.006	0.007	0.006	0.007	0.010	0.010	0.022	0.004	24
6日（火）	0.010	0.013	0.017	0.024	0.024	0.033	0.040	0.027	0.017	0.012	0.012	0.008	0.007	0.009	0.007	0.006	0.006	0.004	0.006	0.003	0.003	0.004	0.004	0.003	0.012	0.040	0.003	24
7日（水）	0.005	0.007	0.006	0.006	0.009	0.008	0.012	0.009	0.009	0.009	0.006	0.006	0.005	0.006	0.005	0.003	0.004	0.006	0.008	0.007	0.009	0.008	0.007	0.007	0.007	0.012	0.003	24
8日（木）	0.007	0.007	0.010	0.014	0.014	0.021	0.019	0.013	0.010	0.004	0.002	0.003	0.002	0.003	0.003	0.003	0.003	0.003	0.002	0.002	0.002	0.002	0.005	0.006	0.007	0.021	0.002	24
9日（金）	0.005	0.002	0.003	0.001	0.001	0.002	0.005	0.005	0.009	0.009	0.007	0.007	—	—	—	—	0.007	0.004	0.003	0.004	0.005	0.006	0.009	0.008	0.005	0.009	0.001	21
10日（土）	0.008	0.008	0.005	0.007	0.010	0.013	0.010	0.011	0.011	0.005	0.003	0.006	0.003	0.003	0.002	0.001	0.001	0.002	0.002	0.003	0.003	0.002	0.002	0.002	0.005	0.013	0.001	24
11日（日）	0.003	0.003	0.002	0.002	0.002	0.002	0.001	0.001	0.002	0.001	0.001	0.001	0.002	0.001	0.002	0.001	0.001	0.002	0.002	0.003	0.002	0.001	0.001	0.002	0.002	0.003	0.001	24
12日（月）	0.003	0.004	0.003	0.002	0.004	0.005	0.013	0.010	0.007	0.008	0.006	0.013	0.006	0.007	0.003	0.002	0.003	0.003	0.003	0.003	0.004	0.006	0.009	0.013	0.006	0.013	0.002	24
13日（火）	0.016	0.013	0.013	0.013	0.016	0.016	0.018	0.015	0.013	0.013	0.007	0.005	0.004	0.004	0.004	0.002	0.003	0.002	0.003	0.003	0.005	0.005	0.005	0.005	0.009	0.018	0.002	24
14日（水）	0.006	0.008	0.005	0.003	0.006	0.010	0.012	0.014	0.014	0.009	0.005	0.003	0.002	0.002	0.002	0.001	0.001	0.002	0.003	0.003	0.003	0.003	0.002	0.002	0.005	0.014	0.001	24
15日（木）	0.003	0.005	0.009	0.007	0.006	0.007	0.007	0.008	0.012	0.010	0.005	0.005	0.003	0.004	0.004	0.001	0.001	0.002	0.003	0.004	0.006	0.005	0.004	0.005	0.005	0.012	0.001	24
16日（金）	0.006	0.006	0.006	0.005	0.005	0.006	0.005	0.005	0.004	0.003	0.003	—	—	—	—	0.004	0.006	0.004	0.003	0.005	0.011	0.007	0.006	0.005	0.005	0.011	0.003	20
17日（土）	0.010	0.011	0.014	0.014	0.020	0.020	0.017	0.012	0.006	0.006	0.009	0.015	0.013	0.007	0.007	0.006	0.005	0.004	0.004	0.005	0.004	0.006	0.004	0.005	0.009	0.020	0.004	24
18日（日）	0.006	0.006	0.005	0.005	0.006	0.005	0.006	0.007	0.009	0.010	0.008	0.009	0.009	0.006	0.004	0.006	0.006	0.006	0.004	0.006	0.007	0.006	0.007	0.007	0.007	0.010	0.004	24
19日（月）	0.006	0.007	0.009	0.010	0.013	0.018	0.017	0.013	0.012	0.008	0.007	0.008	0.007	0.008	0.006	0.006	0.006	0.006	0.003	0.004	0.003	0.002	0.004	0.006	0.008	0.018	0.002	24
20日（火）	0.009	0.006	0.006	0.007	0.007	0.007	0.008	0.008	0.008	0.012	0.011	—	—	0.006	0.006	0.007	0.006	0.004	0.004	0.005	0.005	0.007	0.009	0.007	0.007	0.012	0.004	22
21日（水）	0.006	0.009	0.007	0.008	0.012	0.014	0.010	0.012	0.011	0.008	0.008	0.007	0.005	0.007	0.007	0.007	0.005	0.004	0.004	0.005	0.005	0.002	0.003	0.005	0.007	0.014	0.002	24
22日（木）	0.007	0.007	0.008	0.010	0.009	0.008	0.020	0.011	0.010	0.009	0.009	0.009	0.008	0.010	0.014	0.007	0.007	0.005	0.013	0.011	0.009	0.009	0.007	0.007	0.009	0.020	0.005	24
23日（金）	0.010	0.013	0.014	0.014	0.016	0.017	0.026	0.018	0.016	0.018	0.014	0.011	0.013	0.014	0.017	0.012	0.013	0.007	0.006	0.008	0.013	0.012	0.011	0.011	0.014	0.026	0.006	24
24日（土）	0.010	0.018	0.019	0.018	0.020	0.016	0.019	0.011	0.009	0.009	0.011	0.007	0.006	0.005	0.005	0.006	0.006	0.007	0.007	0.009	0.008	0.006	0.008	0.008	0.010	0.020	0.005	24
25日（日）	0.008	0.009	0.008	0.008	0.007	0.007	0.008	0.009	0.011	0.010	0.009	0.007	0.007	0.010	0.012	0.008	0.007	0.007	0.006	0.005	0.006	0.006	0.006	0.007	0.008	0.012	0.005	24
26日（月）	0.007	0.006	0.005	0.006	0.011	0.013	0.018	0.014	0.010	0.010	0.009	0.007	0.006	0.007	0.008	0.010	0.006	0.006	0.010	0.012	0.009	0.007	0.009	0.010	0.009	0.018	0.005	24
27日（火）	0.010	0.009	0.009	0.007	0.009	0.016	0.027	0.020	0.018	0.015	0.016	0.012	0.009	0.009	0.009	0.007	0.005	0.005	0.006	0.007	0.007	0.013	0.011	0.010	0.011	0.027	0.005	24
28日（水）	0.013	0.011	0.015	0.018	0.021	0.022	0.018	0.015	0.012	0.010	0.012	0.010	0.010	0.008	0.009	0.007	0.007	0.007	0.010	0.012	0.013	0.016	0.018	0.016	0.013	0.022	0.007	24
29日（木）	0.016	0.016	0.017	0.014	0.012	0.016	0.012	0.010	0.014	0.014	0.012	0.008	0.009	0.010	0.009	0.007	0.011	0.012	0.012	0.008	0.008	0.009	0.009	0.010	0.011	0.017	0.007	24
30日（金）	0.009	0.009	0.009	0.013	0.013	0.010	0.012	0.013	0.009	0.007	0.006	0.006	0.004	0.007	0.006	0.006	0.006	0.005	0.006	0.007	0.008	0.005	0.004	0.003	0.008	0.013	0.003	24
平均値	0.008	0.008	0.009	0.009	0.010	0.012	0.014	0.011	0.010	0.009	0.008	0.008	0.006	0.006	0.007	0.005	0.005	0.005	0.005	0.006	0.007	0.006	0.007	0.007	0.008			
最高値	0.016	0.018	0.020	0.024	0.024	0.033	0.040	0.027	0.018	0.018	0.016	0.015	0.013	0.014	0.017	0.012	0.013	0.012	0.013	0.012	0.013	0.016	0.018	0.016	0.014	0.040		
最低値	0.003	0.002	0.002	0.001	0.001	0.002	0.001	0.001	0.002	0.001	0.001	0.001	0.002	0.001	0.002	0.001	0.001	0.002	0.002	0.002	0.002	0.001	0.001	0.002	0.002		0.001	
有効時間	30	30	30	30	30	30	30	30	30	30	30	28	27	28	28	30	30	30	30	30	30	30	30	30				711

注）－は欠測を示す。

表 2-1-4(7)　窒素酸化物調査結果（7 月）

大気質観測データ
調査期間　：　2023年7月1日(土)～7月31日(月)
調査地点　：　対象事業実施区域

窒素酸化物　(NOx)

単位：ppm

日＼時	1時	2時	3時	4時	5時	6時	7時	8時	9時	10時	11時	12時	13時	14時	15時	16時	17時	18時	19時	20時	21時	22時	23時	24時	平均値	最高値	最低値	有効時間
7月1日（土）	0.004	0.003	0.003	0.004	0.004	0.004	0.011	0.009	0.007	0.008	0.010	0.008	0.005	0.005	0.004	0.004	0.005	0.004	0.004	0.005	0.005	0.005	0.006	0.005	0.006	0.011	0.003	24
2日（日）	0.006	0.005	0.005	0.003	0.003	0.004	0.006	0.008	0.009	0.012	0.010	0.005	0.005	0.007	0.005	0.006	0.005	0.005	0.005	0.005	0.004	0.004	0.004	0.005	0.006	0.012	0.003	24
3日（月）	0.007	0.008	0.006	0.007	0.010	0.019	0.018	0.012	0.017	0.010	0.007	0.009	0.007	0.008	0.008	0.008	0.010	0.008	0.010	0.012	0.010	0.007	0.008	0.007	0.010	0.019	0.006	24
4日（火）	0.007	0.007	0.009	0.013	0.011	0.009	0.012	0.009	0.007	0.013	0.014	0.010	0.007	0.008	0.008	0.008	0.007	0.006	0.007	0.006	0.005	0.005	0.007	0.006	0.008	0.014	0.005	24
5日（水）	0.006	0.006	0.005	0.005	0.005	0.007	0.008	0.008	0.008	0.010	0.008	0.006	0.005	0.006	0.006	0.005	0.006	0.006	0.006	0.005	0.005	0.008	0.007	0.009	0.007	0.010	0.005	24
6日（木）	0.006	0.007	0.009	0.012	0.015	0.017	0.015	0.021	0.018	0.016	0.016	0.014	0.008	0.007	0.006	0.006	0.007	0.008	0.011	0.013	0.008	0.011	0.013	0.015	0.016	0.021	0.006	24
7日（金）	0.013	0.013	0.016	0.015	0.021	0.019	0.019	0.018	0.009	0.009	0.007	0.007	0.006	0.006	0.005	0.006	0.008	0.010	0.006	0.005	0.005	0.005	0.005	0.005	0.010	0.021	0.005	24
8日（土）	0.005	0.004	0.003	0.003	0.004	0.005	0.006	0.005	0.005	0.005	0.004	0.004	0.004	0.005	0.006	0.005	0.005	0.003	0.003	0.006	0.004	0.004	0.003	0.003	0.004	0.006	0.003	24
9日（日）	0.003	0.004	0.004	0.004	0.004	0.004	0.005	0.005	0.005	0.003	0.003	0.003	0.003	0.003	0.004	0.005	0.003	0.004	0.004	0.004	0.005	0.006	0.006	0.006	0.004	0.006	0.003	24
10日（月）	0.008	0.005	0.006	0.007	0.007	0.012	0.018	0.014	0.017	0.012	0.008	0.008	0.007	0.008	0.007	0.007	0.006	0.009	0.008	0.009	0.010	0.010	0.012	0.012	0.009	0.018	0.005	24
11日（火）	0.013	0.014	0.017	0.019	0.021	0.022	0.023	0.016	0.011	0.009	0.007	0.008	—	0.006	0.006	0.006	0.005	0.004	0.005	0.005	0.007	0.007	0.008	0.008	0.011	0.023	0.004	22
12日（水）	0.009	0.014	0.018	0.013	0.015	0.012	0.012	0.011	0.008	0.005	0.007	0.006	0.005	0.007	0.005	0.005	0.009	0.007	0.009	0.008	0.006	0.007	0.007	0.007	0.009	0.018	0.005	24
13日（木）	0.009	0.010	0.009	0.007	0.006	0.005	0.017	0.010	0.013	0.012	0.011	0.012	0.010	0.008	0.007	0.006	0.007	0.010	0.013	0.013	0.015	0.013	0.015	0.017	0.011	0.017	0.005	24
14日（金）	0.017	0.017	0.014	0.010	0.010	0.022	0.024	0.013	0.013	0.011	0.008	0.009	0.006	0.007	0.007	0.007	0.007	0.005	0.005	0.005	0.005	0.005	0.005	0.005	0.010	0.024	0.005	24
15日（土）	0.005	0.005	0.004	0.004	0.004	0.005	0.007	0.005	0.008	0.011	0.008	0.004	0.004	0.004	0.006	0.004	0.005	0.003	0.005	0.005	0.005	0.005	0.006	0.010	0.006	0.011	0.003	24
16日（日）	0.007	0.004	0.004	0.004	0.006	0.007	0.008	0.007	0.005	0.004	0.004	0.006	0.005	0.005	0.005	0.006	0.006	0.003	0.005	0.004	0.005	0.005	0.005	0.005	0.005	0.008	0.003	24
17日（月）	0.006	0.006	0.007	0.011	0.014	0.014	0.018	0.012	0.012	0.006	0.006	0.006	0.007	0.008	0.007	0.007	0.005	0.006	0.004	0.005	0.005	0.005	0.009	0.008	0.008	0.018	0.004	24
18日（火）	0.008	0.013	0.011	0.010	0.017	0.019	0.021	0.019	0.018	0.013	0.014	0.009	0.008	0.007	0.006	0.007	0.007	0.007	0.007	0.012	0.012	0.012	0.015	0.015	0.012	0.021	0.006	24
19日（水）	0.010	0.009	0.011	0.009	0.011	0.013	0.014	0.014	0.011	0.008	0.009	0.007	0.006	0.006	0.007	0.006	0.007	0.005	0.009	0.008	0.010	0.010	0.006	0.006	0.009	0.015	0.005	24
20日（木）	0.011	0.007	0.005	0.007	0.007	0.007	0.009	0.007	0.009	0.007	0.006	0.006	0.006	0.008	0.008	0.008	0.005	0.004	0.004	0.004	0.004	0.002	0.002	0.002	0.006	0.011	0.002	24
21日（金）	0.004	0.007	0.008	0.010	0.011	0.010	0.009	0.006	0.006	0.006	0.007	0.006	0.004	0.006	0.006	0.005	0.005	0.004	0.002	0.002	0.003	0.003	0.003	0.003	0.006	0.011	0.002	24
22日（土）	0.004	0.006	0.008	0.009	0.010	0.014	0.012	0.005	0.004	0.004	0.004	0.003	0.004	0.004	0.003	0.003	0.002	0.002	0.001	0.001	0.002	0.002	0.002	0.003	0.004	0.005	0.001	24
23日（日）	0.004	0.004	0.006	0.006	0.006	0.004	0.005	0.004	0.002	0.002	0.002	0.002	0.003	0.004	0.004	0.004	0.002	0.001	0.002	0.002	0.002	0.002	0.002	0.002	0.004	0.003	0.001	24
24日（月）	0.008	0.004	0.004	0.006	0.009	0.010	0.013	0.010	0.004	0.004	0.004	0.004	0.003	0.004	0.004	0.004	0.004	0.002	0.002	0.003	0.005	0.005	0.005	0.004	0.005	0.006	0.002	24
25日（火）	0.006	0.005	0.007	0.012	0.011	0.019	0.018	0.009	0.007	0.005	0.004	0.006	—	0.006	0.005	0.005	0.004	0.003	0.002	0.003	0.003	0.003	0.004	0.005	0.007	0.019	0.002	22
26日（水）	0.005	0.006	0.010	0.010	0.014	0.014	0.027	0.012	0.011	0.009	0.008	0.011	0.008	0.007	0.008	0.006	0.006	0.004	0.004	0.004	0.004	0.005	0.006	0.006	0.009	0.027	0.004	24
27日（木）	0.008	0.012	0.016	0.012	0.012	0.017	0.016	0.015	0.012	0.008	0.009	0.012	0.007	0.007	0.006	0.004	0.003	0.002	0.002	0.002	0.003	0.004	0.007	0.007	0.008	0.017	0.002	24
28日（金）	0.006	0.007	0.011	0.013	0.017	0.020	0.018	0.009	0.006	0.005	0.004	0.003	0.002	0.005	0.005	0.004	0.003	0.002	0.003	0.003	0.002	0.002	0.003	0.002	0.006	0.020	0.002	24
29日（土）	0.002	0.003	0.007	0.007	0.010	0.008	0.010	0.005	0.004	0.002	0.002	0.002	0.002	0.004	0.002	0.003	0.002	0.002	0.001	0.002	0.004	0.004	0.004	0.003	0.004	0.010	0.001	24
30日（日）	0.004	0.004	0.004	0.004	0.005	0.005	0.004	0.003	0.002	0.001	0.001	0.001	0.001	0.002	0.002	0.003	0.003	0.001	0.001	0.002	0.002	0.002	0.002	0.002	0.003	0.005	0.001	24
31日（月）	0.003	0.003	0.004	0.005	0.007	0.014	0.014	0.005	0.003	0.005	0.004	0.004	0.003	0.004	0.004	0.004	0.004	0.002	0.002	0.003	0.003	0.003	0.002	0.002	0.004	0.014	0.002	24
平均値	0.007	0.007	0.008	0.008	0.010	0.012	0.013	0.010	0.009	0.008	0.007	0.006	0.005	0.006	0.006	0.005	0.005	0.005	0.005	0.005	0.005	0.006	0.006	0.006	0.007			
最高値	0.017	0.017	0.018	0.019	0.021	0.022	0.027	0.021	0.018	0.016	0.016	0.014	0.010	0.008	0.008	0.006	0.007	0.006	0.011	0.013	0.013	0.015	0.015	0.017	0.012	0.027		
最低値	0.002	0.003	0.003	0.003	0.003	0.004	0.004	0.003	0.002	0.001	0.001	0.001	0.001	0.002	0.002	0.002	0.003	0.001	0.001	0.001	0.002	0.002	0.002	0.002	0.003		0.001	
有効時間	31	31	31	31	31	31	31	31	31	31	31	31	29	29	31	31	31	31	31	31	31	31	31	31				740

注）－は欠測を示す。

表 2-1-4(8)　窒素酸化物調査結果（8 月）

大気質観測データ
調査期間　：　2023年8月1日（火）～8月31日（木）
調査地点　：　対象事業実施区域

窒素酸化物（NOx）　　単位：ppm

日＼時	1時	2時	3時	4時	5時	6時	7時	8時	9時	10時	11時	12時	13時	14時	15時	16時	17時	18時	19時	20時	21時	22時	23時	24時	平均値	最高値	最低値	有効時間
8月1日（火）	0.002	0.002	0.002	0.002	0.002	0.004	0.007	0.006	0.006	0.004	0.003	0.003	0.002	0.004	0.004	0.002	0.002	0.004	0.003	0.003	0.003	0.003	0.003	0.004	0.003	0.007	0.002	24
2日（水）	0.003	0.001	0.003	0.008	0.007	0.014	0.013	0.006	0.004	0.004	0.003	0.003	0.003	0.003	0.003	0.003	0.003	0.003	0.002	0.002	0.002	0.002	0.003	0.003	0.004	0.014	0.001	24
3日（木）	0.003	0.005	0.006	0.005	0.005	0.004	0.005	0.005	0.005	0.004	0.003	0.003	0.003	0.004	0.004	0.003	0.004	0.005	0.003	0.004	0.003	0.003	0.003	0.003	0.004	0.006	0.003	24
4日（金）	0.004	0.003	0.003	0.003	0.003	0.012	0.006	0.004	0.004	0.004	0.002	0.002	0.004	0.004	0.011	0.006	0.004	0.003	0.002	0.002	0.002	0.002	0.002	0.002	0.004	0.012	0.002	24
5日（土）	0.002	0.002	0.002	0.002	0.004	0.011	0.007	0.006	0.006	0.006	0.004	0.003	0.003	0.003	0.003	0.003	0.002	0.002	0.001	0.001	0.001	0.002	0.002	0.003	0.003	0.011	0.001	24
6日（日）	0.003	0.003	0.002	0.003	0.003	0.005	0.007	0.004	0.003	0.004	0.005	0.003	0.003	0.002	0.002	0.004	0.003	0.002	0.002	0.002	0.002	0.003	0.002	0.003	0.003	0.007	0.002	24
7日（月）	0.003	0.003	0.002	0.001	0.005	0.006	0.004	0.006	0.006	0.008	0.008	0.011	0.009	0.008	0.006	0.003	0.003	0.005	0.006	0.008	0.008	0.005	0.006	0.006	0.006	0.011	0.001	24
8日（火）	0.005	0.004	0.004	0.003	0.007	0.006	0.005	0.010	0.011	0.010	0.007	0.008	0.006	0.007	0.006	0.005	0.004	0.004	0.003	0.003	0.002	0.003	0.004	0.008	0.006	0.011	0.002	24
9日（水）	0.008	0.008	0.007	0.006	0.004	0.009	0.008	0.010	0.013	0.013	0.009	0.009	0.007	0.007	0.006	0.003	0.004	0.004	0.008	0.010	0.007	0.008	0.005	0.008	0.008	0.013	0.003	24
10日（木）	0.002	0.002	0.005	0.005	0.007	0.008	0.007	0.007	0.008	0.005	0.004	0.004	—	—	0.009	0.006	0.004	0.003	0.003	0.003	0.004	0.004	0.003	0.005	0.005	0.009	0.002	22
11日（金）	0.006	0.009	0.007	0.006	0.009	0.013	0.012	0.009	0.006	0.005	0.004	0.004	0.004	0.004	0.004	0.005	0.004	0.002	0.002	0.003	0.004	0.004	0.005	0.007	0.006	0.013	0.002	24
12日（土）	0.007	0.005	0.005	0.009	0.007	0.009	0.010	0.011	0.008	0.008	0.009	0.008	0.006	0.006	0.006	0.006	0.004	0.002	0.002	0.003	0.002	0.002	0.002	0.002	0.006	0.011	0.002	24
13日（日）	0.004	0.004	0.004	0.004	0.006	0.006	0.007	0.005	0.003	0.004	0.002	0.004	0.003	0.004	0.004	0.004	0.003	0.002	0.002	0.002	0.003	0.003	0.004	0.005	0.004	0.007	0.002	24
14日（月）	0.006	0.011	0.006	0.007	0.006	0.006	0.007	0.006	0.005	0.004	0.004	0.005	0.004	0.004	0.001	0.001	0.001	0.001	0.001	0.000	0.000	0.001	0.001	0.000	0.004	0.011	0.000	24
15日（火）	0.000	0.000	0.000	0.000	0.001	0.000	0.001	0.001	0.001	0.000	0.001	0.001	0.000	0.000	0.001	0.000	0.000	0.000	0.000	0.000	0.000	0.000	0.000	0.000	0.000	0.001	0.000	24
16日（水）	0.001	0.001	0.001	0.001	0.001	0.001	0.001	0.002	0.003	0.003	0.003	0.004	0.003	0.004	0.004	0.003	0.003	0.002	0.001	0.001	0.001	0.002	0.002	0.002	0.002	0.004	0.001	24
17日（木）	0.002	0.003	0.003	0.004	0.004	0.004	0.004	0.003	0.004	0.003	0.003	0.003	0.003	0.003	0.004	0.003	0.004	0.003	0.003	0.002	0.003	0.004	0.003	0.004	0.003	0.004	0.002	24
18日（金）	0.003	0.002	0.003	0.004	0.006	0.008	0.010	0.005	0.005	0.004	0.004	0.005	0.003	0.004	0.004	0.004	0.004	0.002	0.003	0.003	0.003	0.005	0.005	0.004	0.004	0.010	0.002	24
19日（土）	0.005	0.005	0.006	0.005	0.008	0.010	0.008	0.008	0.006	0.005	0.003	0.004	0.004	0.004	0.005	0.004	0.004	0.004	0.002	0.002	0.002	0.002	0.002	0.004	0.005	0.010	0.002	24
20日（日）	0.003	0.005	0.003	0.005	0.003	0.004	0.005	0.005	0.004	0.003	0.002	0.002	0.004	0.004	0.005	0.005	0.005	0.001	0.002	0.002	0.002	0.003	0.003	0.004	0.003	0.005	0.001	24
21日（月）	0.003	0.004	0.003	0.004	0.007	0.007	0.010	0.010	0.009	0.008	0.007	0.005	0.004	0.004	0.005	0.004	0.005	0.002	0.002	0.003	0.002	0.003	0.003	0.003	0.005	0.010	0.002	24
22日（火）	0.007	0.008	0.008	0.008	0.008	0.009	0.012	0.008	0.009	0.009	0.004	—	—	0.003	0.004	0.004	0.002	0.002	0.003	0.005	0.005	0.006	0.007	0.007	0.006	0.012	0.002	22
23日（水）	0.009	0.009	0.008	0.010	0.010	0.008	0.005	0.006	0.011	0.012	0.013	0.012	0.006	0.005	0.007	0.005	0.004	0.006	0.007	0.002	0.003	0.007	0.009	0.007	0.008	0.013	0.002	24
24日（木）	0.005	0.007	0.007	0.012	0.004	0.004	0.006	0.008	0.010	0.012	0.012	0.009	0.010	0.007	0.010	0.008	0.004	0.004	0.007	0.006	0.009	0.009	0.009	0.008	0.008	0.012	0.003	24
25日（金）	0.005	0.007	0.006	0.006	0.007	0.009	0.009	0.008	0.010	0.009	0.004	0.004	0.004	0.004	0.003	0.004	0.002	0.002	0.002	0.002	0.003	0.006	0.006	0.005	0.005	0.010	0.002	24
26日（土）	0.007	0.009	0.009	0.010	0.011	0.011	0.009	0.007	0.004	0.003	0.004	0.004	0.005	0.004	0.004	0.004	0.002	0.001	0.002	0.002	0.002	0.003	0.005	0.003	0.005	0.011	0.001	24
27日（日）	0.002	0.003	0.007	0.006	0.005	0.005	0.004	0.004	0.003	0.004	0.003	0.002	0.002	0.003	0.002	0.003	0.002	0.002	0.002	0.003	0.003	0.003	0.003	0.004	0.003	0.007	0.002	24
28日（月）	0.003	0.005	0.004	0.007	0.012	0.011	0.015	0.013	0.011	0.009	0.007	0.008	0.010	0.007	0.004	0.004	0.003	0.002	0.002	0.003	0.003	0.003	0.003	0.003	0.006	0.015	0.002	24
29日（火）	0.003	0.002	0.002	0.002	0.006	0.005	0.004	0.004	0.005	0.004	0.003	0.003	0.002	0.002	0.002	0.004	0.003	0.002	0.002	0.002	0.002	0.002	0.002	0.003	0.003	0.006	0.002	24
30日（水）	0.006	0.007	0.006	0.010	0.014	0.011	0.009	0.007	0.007	0.011	0.008	0.007	0.003	0.004	0.004	0.003	0.004	0.003	0.002	0.002	0.002	0.002	0.002	0.002	0.002	0.006	0.002	24
31日（木）	0.002	0.002	0.002	0.002	0.002	0.011	0.009	0.012	0.009	0.005	0.004	0.001	0.003	0.004	0.004	0.004	0.004	0.002	0.001	0.002	0.002	0.002	0.002	0.002	0.004	0.012	0.001	24
平均値	0.004	0.005	0.004	0.005	0.006	0.007	0.007	0.007	0.006	0.006	0.005	0.005	0.004	0.004	0.005	0.004	0.003	0.003	0.003	0.003	0.003	0.003	0.004	0.004	0.004	0.005		
最高値	0.009	0.011	0.009	0.012	0.014	0.014	0.015	0.013	0.013	0.013	0.013	0.012	0.010	0.008	0.011	0.008	0.009	0.006	0.008	0.010	0.009	0.009	0.009	0.008	0.008	0.015		
最低値	0.000	0.000	0.000	0.000	0.001	0.000	0.001	0.001	0.001	0.000	0.001	0.001	0.000	0.000	0.001	0.000	0.000	0.000	0.000	0.000	0.000	0.000	0.000	0.000	0.000	0.000		
有効時間	31	31	31	31	31	31	31	31	31	31	31	30	29	30	31	31	31	31	31	31	31	31	31	31	31			740

注）－は欠測を示す。

表 2-1-4(9)　窒素酸化物調査結果（9 月）

大気質観測データ
調査期間　：　2023年9月1日(金)～9月30日(土)
調査地点　：　対象事業実施区域　　窒素酸化物（ＮＯx）　　単位：ppm

日＼時	１時	２時	３時	４時	５時	６時	７時	８時	９時	１０時	１１時	１２時	１３時	１４時	１５時	１６時	１７時	１８時	１９時	２０時	２１時	２２時	２３時	２４時	平均値	最高値	最低値	有効時間
9月1日（金）	0.001	0.002	0.005	0.009	0.006	0.004	0.005	0.010	0.006	0.006	0.003	0.002	0.002	0.002	0.003	0.003	0.002	0.002	0.002	0.003	0.003	0.003	0.003	0.007	0.004	0.010	0.001	24
2日（土）	0.009	0.011	0.012	0.012	0.012	0.012	0.013	0.007	0.006	0.003	0.003	0.002	0.003	0.004	0.005	0.004	0.005	0.003	0.005	0.002	0.002	0.003	0.003	0.003	0.006	0.013	0.002	24
3日（日）	0.003	0.003	0.003	0.003	0.003	0.004	0.004	0.004	0.002	0.003	0.001	0.002	0.002	0.002	0.002	0.002	0.002	0.002	0.002	0.002	0.003	0.003	0.003	0.004	0.003	0.004	0.001	24
4日（月）	0.006	0.005	0.005	0.004	0.005	0.009	0.015	0.010	0.011	0.010	0.006	0.004	0.003	0.004	0.004	0.003	0.003	0.004	0.004	0.003	0.002	0.003	0.003	0.004	0.005	0.015	0.002	24
5日（火）	0.004	0.004	0.005	0.004	0.005	0.007	0.006	0.005	0.004	0.002	0.002	0.002	－	－	0.004	0.007	0.008	0.004	0.003	0.003	0.003	0.004	0.004	0.004	0.004	0.008	0.002	22
6日（水）	0.003	0.005	0.004	0.003	0.003	0.004	0.005	0.007	0.008	0.003	0.003	0.004	0.003	0.004	0.006	0.008	0.008	0.009	0.012	0.021	0.017	0.014	0.015	0.012	0.008	0.021	0.003	24
7日（木）	0.014	0.015	0.013	0.016	0.017	0.018	0.018	0.015	0.015	0.018	0.014	0.010	0.006	0.005	0.006	0.005	0.007	0.006	0.006	0.008	0.010	0.007	0.011	0.012	0.011	0.018	0.005	24
8日（金）	0.009	0.013	0.007	0.009	0.006	0.005	0.011	0.015	0.016	0.015	0.018	0.016	0.016	0.015	0.013	0.013	0.009	0.006	0.010	0.011	0.008	0.011	0.011	0.009	0.011	0.018	0.005	24
9日（土）	0.007	0.008	0.005	0.007	0.008	0.009	0.013	0.012	0.009	0.013	0.009	0.006	0.006	0.005	0.002	0.002	0.002	0.002	0.002	0.003	0.002	0.002	0.003	0.004	0.006	0.013	0.002	24
10日（日）	0.004	0.004	0.003	0.003	0.003	0.002	0.002	0.003	0.002	0.002	0.002	0.002	0.002	0.001	0.002	0.001	0.001	0.001	0.002	0.003	0.003	0.003	0.003	0.003	0.002	0.004	0.001	24
11日（月）	0.007	0.008	0.006	0.006	0.004	0.006	0.006	0.008	0.009	0.010	0.006	0.004	0.001	0.007	0.009	0.011	0.009	0.006	0.003	0.006	0.004	0.005	0.010	0.008	0.007	0.011	0.001	24
12日（火）	0.010	0.012	0.014	0.013	0.019	0.023	0.028	0.024	0.027	0.026	0.020	0.028	0.016	0.009	0.005	0.006	0.007	0.005	0.005	0.009	0.005	0.007	0.005	0.009	0.014	0.028	0.005	24
13日（水）	0.008	0.011	0.017	0.013	0.016	0.024	0.035	0.022	0.027	0.014	0.006	0.005	0.003	0.004	0.005	0.004	0.003	0.002	0.003	0.004	0.003	0.005	0.006	0.008	0.010	0.035	0.002	24
14日（木）	0.007	0.007	0.009	0.007	0.012	0.017	0.019	0.016	0.012	0.005	0.003	0.003	0.003	0.004	0.003	0.003	0.002	0.002	0.003	0.006	0.005	0.003	0.004	0.004	0.007	0.019	0.002	24
15日（金）	0.006	0.007	0.009	0.010	0.013	0.024	0.026	0.017	0.016	0.012	0.008	0.007	0.009	0.008	0.008	0.007	0.004	0.004	0.005	0.005	0.004	0.004	0.003	0.004	0.009	0.026	0.003	24
16日（土）	0.008	0.007	0.007	0.009	0.011	0.009	0.011	0.013	0.008	0.006	0.007	0.007	0.003	0.003	0.003	0.003	0.002	0.002	0.002	0.003	0.003	0.003	0.003	0.004	0.006	0.013	0.002	24
17日（日）	0.004	0.005	0.005	0.004	0.004	0.004	0.004	0.004	0.004	0.003	0.001	0.003	0.003	0.003	0.001	0.001	0.001	0.001	0.001	0.002	0.002	0.002	0.002	0.002	0.003	0.005	0.001	24
18日（月）	0.002	0.002	0.002	0.002	0.003	0.002	0.004	0.003	0.003	0.002	0.003	0.002	0.001	0.002	0.003	0.003	0.003	0.002	0.002	0.002	0.002	0.002	0.002	0.002	0.002	0.004	0.001	24
19日（火）	0.002	0.001	0.002	0.002	0.002	0.003	0.012	0.011	0.009	0.006	0.006	0.007	0.006	0.007	0.005	0.004	0.002	0.002	0.005	0.005	0.005	0.004	0.004	0.005	0.005	0.012	0.001	24
20日（水）	0.006	0.007	0.009	0.012	0.015	0.022	0.033	0.021	0.019	0.017	0.020	0.016	0.010	0.010	0.006	0.004	0.005	0.007	0.007	0.007	0.007	0.005	0.008	0.008	0.012	0.033	0.004	24
21日（木）	0.008	0.009	0.010	0.015	0.016	0.004	0.005	0.005	0.005	0.004	0.005	0.005	0.004	0.005	0.004	0.004	0.003	0.002	0.003	0.002	0.002	0.004	0.003	0.003	0.005	0.016	0.002	24
22日（金）	0.003	0.003	0.005	0.005	0.005	0.006	0.007	0.009	0.008	0.014	0.015	0.011	0.008	0.015	0.013	0.008	0.005	0.003	0.004	0.008	0.008	0.009	0.009	0.010	0.008	0.015	0.003	24
23日（土）	0.009	0.009	0.010	0.011	0.011	0.008	0.011	0.009	0.008	0.006	0.005	0.005	0.004	0.005	0.005	0.004	0.003	0.005	0.006	0.005	0.007	0.004	0.004	0.004	0.007	0.011	0.003	24
24日（日）	0.003	0.004	0.004	0.003	0.003	0.004	0.004	－	－	－	－	－	－	－	－	－	0.001	0.001	－	0.003	0.004	0.005	0.005	0.005	－	0.005	0.001	14
25日（月）	0.006	0.004	0.005	0.008	0.008	0.017	0.034	0.012	0.010	0.010	0.008	0.005	0.004	0.005	0.005	0.004	0.004	－	－	0.003	0.004	0.005	0.007	0.007	0.008	0.034	0.003	22
26日（火）	0.010	0.011	0.012	0.013	0.022	0.025	0.025	0.016	0.017	0.010	0.009	0.006	－	－	0.005	0.005	0.003	0.006	0.008	0.007	0.006	0.005	0.004	0.006	0.011	0.025	0.003	22
27日（水）	0.008	0.011	0.013	0.013	0.018	0.021	0.023	0.021	0.014	0.007	0.007	0.009	0.011	0.008	0.008	0.008	0.009	0.007	0.005	0.006	0.009	0.014	0.015	0.013	0.012	0.023	0.005	24
28日（木）	0.009	0.012	0.011	0.012	0.012	0.012	0.025	0.020	0.016	0.010	0.007	0.007	0.005	0.007	0.007	0.006	0.008	0.011	0.006	0.005	0.007	0.010	0.011	0.009	0.010	0.025	0.005	24
29日（金）	0.006	0.006	0.005	0.005	0.006	0.012	0.014	0.012	0.012	0.008	0.009	0.006	0.006	0.007	0.007	0.007	0.005	0.006	0.007	0.009	0.012	0.009	0.010	0.010	0.008	0.014	0.005	24
30日（土）	0.012	0.015	0.016	0.018	0.019	0.015	0.025	0.021	0.014	0.008	0.005	0.005	0.004	0.004	0.005	0.002	0.003	0.001	0.001	0.002	0.003	0.003	0.002	0.002	0.009	0.025	0.001	24
平均値	0.006	0.007	0.008	0.008	0.010	0.011	0.015	0.012	0.011	0.009	0.007	0.007	0.005	0.006	0.005	0.005	0.004	0.004	0.004	0.005	0.005	0.005	0.006	0.006	0.007			
最高値	0.014	0.015	0.017	0.018	0.022	0.025	0.035	0.024	0.027	0.026	0.020	0.028	0.016	0.015	0.013	0.013	0.009	0.011	0.012	0.021	0.017	0.014	0.015	0.013	0.014	0.035		
最低値	0.001	0.001	0.002	0.002	0.002	0.002	0.002	0.003	0.002	0.002	0.001	0.002	0.001	0.001	0.001	0.001	0.001	0.001	0.001	0.002	0.002	0.002	0.002	0.002	0.002		0.001	
有効時間	30	30	30	30	30	30	30	29	29	29	29	29	27	27	29	29	30	29	28	30	30	30	30	30				704

注）－は欠測を示す。

表 2-1-4(10)　窒素酸化物調査結果（10 月）

大気質観測データ
調査期間　：　2023年10月1日(日)～10月31日(火)
調査地点　：　対象事業実施区域

窒素酸化物（NOx）　　単位：ppm

日＼時	1時	2時	3時	4時	5時	6時	7時	8時	9時	10時	11時	12時	13時	14時	15時	16時	17時	18時	19時	20時	21時	22時	23時	24時	平均値	最高値	最低値	有効時間
10月1日（日）	0.002	0.003	0.004	0.003	0.006	0.009	0.006	0.004	0.005	0.006	0.005	0.004	0.003	0.004	0.009	0.005	0.010	0.008	0.007	0.009	0.006	0.005	0.005	0.003	0.005	0.010	0.002	24
2日（月）	0.003	0.005	0.007	0.007	0.007	0.010	0.011	0.013	0.011	0.005	0.005	0.006	0.005	0.005	0.006	0.005	0.007	0.006	0.007	0.007	0.005	0.010	0.012	0.013	0.007	0.013	0.003	24
3日（火）	0.013	0.017	0.017	0.023	0.027	0.025	0.033	0.021	0.020	0.016	0.012	0.008	0.003	0.004	0.005	0.005	0.004	0.005	0.008	0.012	0.009	0.005	0.005	0.005	0.013	0.033	0.003	24
4日（水）	0.004	0.005	0.004	0.003	0.004	0.007	0.018	0.008	0.007	0.008	0.006	0.007	0.006	0.008	0.005	0.004	0.004	0.007	0.018	0.017	0.014	0.011	0.011	0.012	0.008	0.018	0.003	24
5日（木）	0.013	0.017	0.013	0.012	0.013	0.016	0.037	0.037	0.023	0.027	0.017	0.020	0.008	0.007	0.006	0.005	0.006	0.004	0.004	0.005	0.004	0.006	0.007	0.009	0.012	0.037	0.004	24
6日（金）	0.011	0.007	0.008	0.009	0.008	0.012	0.015	0.011	0.011	0.008	0.007	0.003	—	—	—	0.004	0.004	0.005	0.004	0.004	0.004	0.005	0.006	0.006	0.007	0.015	0.003	22
7日（土）	0.005	0.004	0.004	0.005	0.006	0.007	0.007	0.007	0.006	0.004	0.003	0.003	0.003	0.002	0.003	0.004	0.005	0.005	0.005	0.006	0.004	0.004	0.004	0.005	0.005	0.007	0.002	24
8日（日）	0.004	0.006	0.005	0.004	0.004	0.004	0.006	0.006	0.005	0.005	0.005	0.006	0.002	0.002	0.002	0.003	0.002	0.001	0.001	0.002	0.001	0.003	0.004	0.004	0.004	0.006	0.001	24
9日（月）	0.005	0.006	0.004	0.005	0.004	0.006	0.009	0.011	0.014	0.012	0.012	0.013	0.012	0.014	0.013	0.016	0.013	0.009	0.012	0.011	0.012	0.010	0.013	0.012	0.010	0.016	0.004	24
10日（火）	0.011	0.011	0.013	0.012	0.013	0.011	0.016	0.021	0.022	0.017	0.008	0.005	0.004	0.005	0.005	0.004	0.004	0.003	0.003	0.006	0.004	0.005	0.009	0.007	0.009	0.022	0.003	24
11日（水）	0.008	0.006	0.005	0.007	0.010	0.012	0.008	0.013	0.009	0.007	0.007	0.007	0.006	0.006	0.009	0.006	0.008	0.008	0.006	0.006	0.010	0.014	0.020	0.013	0.009	0.020	0.005	24
12日（木）	0.016	0.014	0.014	0.016	0.017	0.027	0.040	0.024	0.024	0.019	0.011	0.007	0.006	0.011	0.009	0.007	0.008	0.006	0.007	0.008	0.010	0.015	0.015	0.014	0.014	0.040	0.006	24
13日（金）	0.016	0.015	0.018	0.017	0.027	0.036	0.049	0.029	0.023	0.016	0.012	0.008	0.006	0.007	0.006	0.010	0.008	0.008	0.008	0.008	0.015	0.010	0.017	0.017	0.016	0.049	0.006	24
14日（土）	0.020	0.017	0.019	0.018	0.015	0.014	0.019	0.023	0.017	0.013	0.011	0.009	0.010	0.011	0.007	0.005	0.005	0.005	0.004	0.004	0.003	0.001	0.001	0.001	0.011	0.023	0.001	24
15日（日）	0.002	0.002	0.002	0.002	0.001	0.002	0.003	0.003	0.004	0.005	0.005	0.005	0.003	0.002	0.002	0.002	0.004	0.005	0.004	0.007	0.006	0.004	0.004	0.005	0.004	0.007	0.001	24
16日（月）	0.005	0.005	0.004	0.005	0.007	0.010	0.026	0.021	0.020	0.022	0.013	0.011	0.005	0.006	0.006	0.007	0.007	0.008	0.009	0.011	0.014	0.015	0.018	0.019	0.011	0.026	0.004	24
17日（火）	0.015	0.015	0.013	0.016	0.018	0.025	0.033	0.028	0.028	0.011	0.008	0.007	0.005	0.005	0.005	0.005	0.005	0.006	0.006	0.006	0.010	0.011	0.013	0.012	0.013	0.033	0.005	24
18日（水）	0.016	0.019	0.016	0.018	0.025	0.026	0.045	0.024	0.022	0.018	0.016	0.008	0.009	0.015	0.007	0.013	0.006	0.011	0.015	0.008	0.010	0.009	0.016	0.015	0.016	0.045	0.006	24
19日（木）	0.012	0.012	0.014	0.012	0.016	0.018	0.032	0.028	0.020	0.018	0.010	0.008	0.009	0.006	0.003	0.003	0.004	0.008	0.005	0.005	0.005	0.005	0.005	0.005	0.011	0.032	0.003	24
20日（金）	0.012	0.019	0.013	0.015	0.016	0.027	0.049	0.045	0.023	0.012	0.006	0.004	0.003	0.003	0.003	0.005	0.007	0.008	0.007	0.005	0.005	0.009	0.005	0.003	0.013	0.049	0.003	24
21日（土）	0.006	0.005	0.007	0.003	0.003	0.007	0.007	0.005	0.007	0.005	0.003	0.004	0.003	0.003	0.003	0.002	0.005	0.003	0.002	0.002	0.002	0.004	0.007	0.008	0.004	0.008	0.002	24
22日（日）	0.003	0.003	0.005	0.005	0.004	0.003	0.005	0.006	0.006	0.004	0.003	0.003	0.003	0.005	0.004	0.003	0.002	0.003	0.005	0.006	0.005	0.005	0.007	0.007	0.004	0.007	0.002	24
23日（月）	0.007	0.006	0.005	0.004	0.005	0.016	0.037	0.022	0.025	0.020	0.013	0.015	0.017	0.010	0.006	0.006	0.007	0.009	0.006	0.011	0.016	0.015	0.017	0.015	0.013	0.037	0.004	24
24日（火）	0.020	0.019	0.019	0.026	0.031	0.027	0.033	0.039	0.029	0.022	0.017	—	—	0.009	0.009	0.007	0.006	0.007	0.006	0.009	0.014	0.014	0.016	0.015	0.018	0.039	0.006	22
25日（水）	0.013	0.012	0.018	0.015	0.017	0.024	0.034	0.028	0.028	0.028	0.027	0.020	0.019	0.013	0.011	0.011	0.009	0.010	0.011	0.010	0.011	0.013	0.022	0.016	0.018	0.034	0.009	24
26日（木）	0.013	0.015	0.022	0.025	0.029	0.031	0.042	0.032	0.025	0.018	0.011	0.008	0.010	0.008	0.009	0.010	0.011	0.010	0.009	0.011	0.018	0.018	0.017	0.015	0.017	0.042	0.008	24
27日（金）	0.019	0.024	0.029	0.023	0.028	0.033	0.041	0.047	0.031	0.024	0.017	0.011	0.010	0.011	0.005	0.004	0.007	0.006	0.006	0.006	0.005	0.007	0.008	0.009	0.017	0.047	0.004	24
28日（土）	0.008	0.009	0.013	0.012	0.012	0.020	0.027	0.020	0.013	0.018	0.019	0.015	0.007	0.004	0.003	0.002	0.003	0.003	0.003	0.004	0.009	0.006	0.006	0.011	0.010	0.027	0.002	24
29日（日）	0.007	0.009	0.006	0.003	0.003	0.005	0.005	0.005	0.004	0.001	0.002	0.002	0.001	0.002	0.002	0.004	0.002	0.002	0.002	0.003	0.004	0.004	0.006	0.006	0.004	0.009	0.001	24
30日（月）	0.006	0.006	0.006	0.007	0.007	0.018	0.030	0.030	0.017	0.015	0.010	0.008	0.006	0.007	0.010	0.014	0.008	0.010	0.013	0.013	0.014	0.015	0.020	0.026	0.013	0.030	0.006	24
31日（火）	0.020	0.020	0.018	0.021	0.018	0.027	0.044	0.037	0.030	0.027	0.024	0.023	0.011	0.006	0.003	0.010	0.007	0.006	0.007	0.007	0.007	0.010	0.007	0.014	0.017	0.044	0.003	24
平均値	0.010	0.011	0.011	0.011	0.013	0.017	0.025	0.020	0.017	0.014	0.011	0.008	0.007	0.007	0.006	0.006	0.006	0.006	0.007	0.007	0.008	0.009	0.010	0.010	0.011			
最高値	0.020	0.024	0.029	0.026	0.031	0.036	0.049	0.047	0.031	0.028	0.027	0.023	0.019	0.015	0.013	0.016	0.013	0.011	0.018	0.017	0.018	0.018	0.022	0.026	0.018	0.049		
最低値	0.002	0.002	0.002	0.002	0.001	0.002	0.003	0.003	0.004	0.001	0.002	0.002	0.001	0.002	0.002	0.002	0.001	0.001	0.002	0.002	0.001	0.001	0.001	0.001	0.004		0.001	
有効時間	31	31	31	31	31	31	31	31	31	31	31	30	29	30	31	31	31	31	31	31	31	31	31	31				740

注）－は欠測を示す。

表 2-1-4(11)　窒素酸化物調査結果（11 月）

大気質観測データ
調査期間　：　2023年11月1日(水)～11月30日(木)
調査地点　：　対象事業実施区域

窒素酸化物（NOx）　　単位：ppm

日＼時	1時	2時	3時	4時	5時	6時	7時	8時	9時	10時	11時	12時	13時	14時	15時	16時	17時	18時	19時	20時	21時	22時	23時	24時	平均値	最高値	最低値	有効時間
11月1日（水）	0.011	0.014	0.015	0.015	0.017	0.029	0.031	0.029	0.026	0.030	0.017	0.011	0.014	0.012	0.009	0.008	0.011	0.011	0.011	0.010	0.013	0.014	0.021	0.018	0.017	0.031	0.008	24
2日（木）	0.021	0.021	0.014	0.019	0.021	0.025	0.049	0.036	0.035	0.028	0.018	0.019	0.012	0.014	0.014	0.015	0.013	0.012	0.015	0.017	0.014	0.019	0.020	0.022	0.021	0.049	0.012	24
3日（金）	0.027	0.038	0.038	0.025	0.016	0.037	0.057	0.047	0.036	0.025	0.015	0.011	0.009	0.013	0.006	0.004	0.006	0.009	0.009	0.004	0.007	0.008	0.017	0.010	0.020	0.057	0.004	24
4日（土）	0.012	0.014	0.012	0.012	0.013	0.015	0.025	0.027	0.020	0.014	0.008	0.008	0.009	0.008	0.011	0.013	0.009	0.011	0.010	0.009	0.010	0.009	0.009	0.008	0.012	0.027	0.008	24
5日（日）	0.008	0.008	0.007	0.007	0.007	0.006	0.007	0.008	0.007	0.010	0.006	0.004	0.004	0.003	0.003	0.003	0.004	0.004	0.003	0.003	0.004	0.004	0.006	0.003	0.005	0.010	0.003	24
6日（月）	0.005	0.005	0.004	0.006	0.006	0.007	0.008	0.006	0.008	0.006	0.005	0.002	0.003	0.003	0.003	0.004	0.005	0.003	0.001	0.001	0.001	0.001	0.001	0.001	0.004	0.008	0.001	24
7日（火）	0.001	0.001	0.001	0.002	0.001	0.004	0.006	0.008	0.007	0.008	0.009	0.010	0.008	0.006	0.003	0.003	0.007	0.006	0.006	0.005	0.006	0.009	0.007	0.006	0.006	0.010	0.001	24
8日（水）	0.006	0.011	0.011	0.007	0.008	0.016	0.025	0.014	0.011	0.011	0.008	0.008	—	0.004	0.004	—	0.003	0.003	0.004	0.011	0.010	0.010	0.014	0.014	0.010	0.025	0.003	22
9日（木）	0.012	0.015	0.017	0.017	0.022	0.025	0.026	0.036	0.027	0.016	0.015	0.013	0.007	0.009	0.009	0.008	0.008	0.007	0.009	0.007	0.009	0.004	0.006	0.009	0.014	0.036	0.004	24
10日（金）	0.011	0.006	0.011	0.013	0.016	0.015	0.014	0.014	0.008	0.007	0.013	0.015	0.007	0.008	0.011	0.009	0.009	0.010	0.016	0.021	0.023	0.018	0.018	0.018	0.013	0.023	0.006	24
11日（土）	0.017	0.008	0.004	0.004	0.003	0.003	0.003	0.004	0.005	0.005	0.005	0.004	0.004	0.004	0.002	0.003	0.004	0.005	0.004	0.005	0.005	0.004	0.006	0.004	0.005	0.017	0.002	24
12日（日）	0.004	0.005	0.005	0.006	0.006	0.006	0.007	0.006	0.009	0.009	0.009	0.007	0.013	0.025	0.021	0.013	0.010	0.004	0.005	0.005	0.007	0.003	0.004	0.006	0.008	0.025	0.003	24
13日（月）	0.005	0.003	0.003	0.005	0.005	0.003	0.009	0.012	0.007	0.008	0.006	0.005	0.004	0.004	0.003	0.004	0.006	0.007	0.005	0.010	0.011	0.008	0.010	0.008	0.006	0.012	0.003	24
14日（火）	0.008	0.012	0.020	0.018	0.020	0.031	0.057	0.040	0.020	0.020	0.026	0.018	0.009	0.006	0.005	0.006	0.005	0.006	0.009	0.012	0.009	0.018	0.015	0.015	0.017	0.057	0.005	24
15日（水）	0.021	0.023	0.029	0.034	0.034	0.040	0.036	0.035	0.039	0.032	0.034	0.028	0.020	0.016	0.015	0.024	0.024	0.020	0.029	0.029	0.030	0.035	0.032	0.024	0.028	0.040	0.015	24
16日（木）	0.031	0.034	0.034	0.036	0.036	0.027	0.039	0.052	0.040	0.023	0.016	0.007	0.005	0.006	0.004	0.006	0.005	0.010	0.015	0.012	0.013	0.016	0.009	0.008	0.020	0.052	0.004	24
17日（金）	0.010	0.008	0.006	0.008	0.012	0.008	0.007	0.027	0.031	0.025	0.023	0.022	0.008	0.008	0.006	0.007	0.012	0.011	0.009	0.007	0.004	0.003	0.003	0.004	0.011	0.031	0.003	24
18日（土）	0.006	0.006	0.006	0.019	0.011	0.011	0.004	0.003	0.004	0.004	0.004	0.004	0.003	0.004	0.006	0.003	0.006	0.008	0.005	0.003	0.002	0.002	0.003	0.004	0.005	0.019	0.002	24
19日（日）	0.006	0.005	0.004	0.004	0.005	0.007	0.008	0.008	0.008	0.011	0.006	0.005	0.005	0.003	0.004	0.005	0.004	0.005	0.004	0.007	0.006	0.007	0.007	0.008	0.006	0.011	0.003	24
20日（月）	0.010	0.008	0.008	0.009	0.013	0.017	0.049	0.037	0.039	0.030	0.020	0.006	0.005	0.005	0.004	0.005	0.005	0.004	0.003	0.003	0.005	0.008	0.008	0.011	0.013	0.049	0.003	24
21日（火）	0.017	0.021	0.014	0.012	0.020	0.030	0.038	0.027	0.029	0.026	0.019	—	—	0.017	0.018	0.020	0.025	0.035	0.037	0.040	0.034	0.037	0.034	0.031	0.026	0.040	0.012	22
22日（水）	0.036	0.035	0.031	0.031	0.030	0.035	0.050	0.046	0.037	0.040	0.030	0.017	0.015	0.014	0.020	0.019	0.017	0.016	0.020	0.017	0.017	0.019	0.027	0.028	0.027	0.050	0.014	24
23日（木）	0.029	0.019	0.029	0.034	0.029	0.032	0.045	0.084	0.041	0.037	0.023	0.032	0.033	0.021	0.018	0.014	0.020	0.018	0.012	0.011	0.013	0.013	0.020	0.025	0.027	0.084	0.011	24
24日（金）	0.019	0.018	0.021	0.022	0.023	0.037	0.050	0.051	0.051	0.043	0.029	0.017	0.010	0.010	0.008	0.008	0.008	0.005	0.003	0.003	0.004	0.005	0.004	0.007	0.019	0.051	0.003	24
25日（土）	0.007	0.004	0.008	0.008	0.006	0.008	0.008	0.008	0.006	0.005	0.004	0.004	0.003	0.003	0.004	0.004	0.006	0.010	0.009	0.010	0.010	0.008	0.008	0.009	0.007	0.010	0.003	24
26日（日）	0.007	0.008	0.009	0.007	0.006	0.006	0.006	0.008	0.009	0.007	0.008	0.012	0.015	0.007	0.007	0.009	0.008	0.008	0.009	0.007	0.008	0.009	0.010	0.010	0.008	0.015	0.006	24
27日（月）	0.010	0.007	0.009	0.010	0.012	0.019	0.042	0.038	0.039	0.019	0.017	0.014	0.012	0.012	0.013	0.015	0.014	0.009	0.013	0.015	0.017	0.017	0.017	0.016	0.017	0.042	0.007	24
28日（火）	0.017	0.019	0.017	0.029	0.035	0.029	0.035	0.045	0.038	0.013	0.011	0.010	0.008	0.009	0.006	0.007	0.007	0.006	0.006	0.006	0.005	0.011	0.010	0.006	0.016	0.045	0.005	24
29日（水）	0.011	0.013	0.011	0.017	0.015	0.031	0.046	0.058	0.031	0.013	0.007	0.006	0.006	0.008	0.009	0.010	0.009	0.010	0.010	0.008	0.009	0.010	0.008	0.007	0.015	0.058	0.006	24
30日（木）	0.005	0.003	0.005	0.005	0.005	0.005	0.006	0.008	0.009	0.010	0.009	0.009	0.007	0.006	0.006	0.008	0.008	0.008	0.014	0.012	0.007	0.009	0.007	0.004	0.007	0.014	0.003	24
平均値	0.013	0.013	0.013	0.015	0.015	0.019	0.026	0.027	0.023	0.018	0.014	0.011	0.009	0.009	0.009	0.009	0.009	0.009	0.010	0.010	0.010	0.011	0.012	0.011	0.014			
最高値	0.036	0.038	0.038	0.036	0.036	0.040	0.057	0.084	0.051	0.043	0.034	0.032	0.033	0.025	0.021	0.024	0.025	0.035	0.037	0.040	0.034	0.037	0.034	0.031	0.028	0.084		
最低値	0.001	0.001	0.001	0.002	0.001	0.003	0.003	0.003	0.004	0.004	0.004	0.002	0.003	0.003	0.002	0.003	0.003	0.003	0.001	0.001	0.001	0.001	0.001	0.001	0.004		0.001	
有効時間	30	30	30	30	30	30	30	30	30	30	30	29	28	29	30	30	30	30	30	30	30	30	30	30				716

注）－は欠測を示す。

表 2-1-4(12)　窒素酸化物調査結果（12 月）

大気質観測データ
調査期間　：　2023年12月1日(金)～12月31日(日)
調査地点　：　対象事業実施区域　　窒素酸化物（ＮＯx）　　単位：ppm

日＼時	１時	２時	３時	４時	５時	６時	７時	８時	９時	１０時	１１時	１２時	１３時	１４時	１５時	１６時	１７時	１８時	１９時	２０時	２１時	２２時	２３時	２４時	平均値	最高値	最低値	有効時間
12月1日（金）	0.004	0.006	0.008	0.012	0.015	0.022	0.031	0.035	0.031	0.019	0.018	0.006	0.005	0.006	0.007	0.007	0.008	0.007	0.013	0.013	0.008	0.004	0.006	0.004	0.012	0.035	0.004	24
2日（土）	0.004	0.003	0.005	0.005	0.004	0.004	0.005	0.008	0.006	0.006	0.005	0.005	0.005	0.008	0.005	0.006	0.008	0.010	0.006	0.005	0.006	0.005	0.006	0.007	0.006	0.010	0.003	24
3日（日）	0.006	0.006	0.008	0.008	0.008	0.010	0.007	0.010	0.011	0.011	0.012	0.007	0.005	0.006	0.007	0.005	0.005	0.005	0.004	0.005	0.007	0.007	0.007	0.007	0.007	0.012	0.004	24
4日（月）	0.009	0.008	0.008	0.008	0.012	0.011	0.017	0.023	0.022	0.015	0.013	0.021	0.021	0.013	0.012	0.011	0.014	0.015	0.020	0.022	0.022	0.022	0.031	0.026	0.017	0.031	0.008	24
5日（火）	0.026	0.028	0.026	0.026	0.028	0.028	0.037	0.035	0.043	0.039	0.043	－	－	0.050	0.052	0.057	0.059	0.052	0.051	0.059	0.047	0.041	0.029	0.030	0.040	0.059	0.026	22
6日（水）	0.034	0.033	0.041	0.035	0.034	0.040	0.045	0.050	0.042	0.046	0.032	0.027	0.024	0.021	0.020	0.016	0.009	0.010	0.010	0.011	0.016	0.028	0.021	0.027	0.028	0.050	0.009	24
7日（木）	0.022	0.026	0.030	0.030	0.032	0.046	0.050	0.050	0.049	0.027	0.014	0.010	0.008	0.009	0.006	0.005	0.005	0.006	0.007	0.006	0.009	0.010	0.011	0.009	0.020	0.050	0.005	24
8日（金）	0.014	0.016	0.019	0.015	0.018	0.038	0.047	0.050	0.032	0.027	0.030	0.033	0.020	0.019	0.019	0.018	0.016	0.032	0.016	0.023	0.015	0.026	0.027	0.025	0.025	0.050	0.014	24
9日（土）	0.024	0.028	0.027	0.031	0.026	0.026	0.040	0.028	0.023	0.020	0.027	0.023	0.017	0.016	0.030	0.029	0.025	0.027	0.019	0.017	0.017	0.020	0.022	0.020	0.024	0.040	0.016	24
10日（日）	0.025	0.026	0.016	0.010	0.010	0.009	0.010	0.013	0.020	0.015	0.014	0.010	0.017	0.015	0.010	0.007	0.010	0.014	0.010	0.007	0.008	0.013	0.009	0.013	0.013	0.026	0.007	24
11日（月）	0.014	0.014	0.012	0.013	0.019	0.029	0.032	0.033	0.035	0.033	0.025	0.020	0.016	0.014	0.011	0.009	0.010	0.010	0.014	0.012	0.011	0.010	0.006	0.006	0.017	0.035	0.006	24
12日（火）	0.010	0.007	0.006	0.006	0.008	0.008	0.022	0.028	0.031	0.028	0.031	0.029	0.019	0.019	0.011	0.011	0.012	0.009	0.007	0.005	0.004	0.004	0.003	0.003	0.013	0.031	0.003	24
13日（水）	0.003	0.003	0.005	0.004	0.006	0.008	0.018	0.016	0.013	0.009	0.012	0.010	0.010	0.006	0.010	0.008	0.012	0.015	0.017	0.021	0.022	0.022	0.019	0.027	0.012	0.027	0.003	24
14日（木）	0.030	0.024	0.027	0.029	0.028	0.054	0.055	0.044	0.036	0.040	0.035	0.024	0.019	0.019	0.016	0.025	0.042	0.046	0.043	0.043	0.046	0.048	0.054	0.050	0.037	0.055	0.016	24
15日（金）	0.046	0.033	0.030	0.036	0.041	0.035	0.039	0.031	0.033	0.034	0.038	0.040	0.047	0.051	0.055	0.057	0.058	0.049	0.051	0.050	0.049	0.048	0.052	0.058	0.044	0.058	0.030	24
16日（土）	0.062	0.057	0.045	0.057	0.058	0.060	0.071	0.056	0.048	0.048	0.051	0.021	0.019	0.025	0.027	0.015	0.009	0.007	0.008	0.008	0.007	0.005	0.005	0.002	0.032	0.071	0.002	24
17日（日）	0.003	0.005	0.004	0.003	0.004	0.003	0.002	0.002	0.002	0.003	0.002	0.002	0.002	0.002	0.001	0.002	0.002	0.003	0.003	0.003	0.004	0.003	0.003	0.003	0.003	0.005	0.001	24
18日（月）	0.005	0.003	0.003	0.003	0.004	0.006	0.006	0.008	0.010	0.009	0.009	0.009	0.012	0.009	0.010	0.010	0.009	0.009	0.012	0.009	0.011	0.008	0.010	0.014	0.008	0.014	0.003	24
19日（火）	0.015	0.016	0.024	0.018	0.022	0.020	0.030	0.040	0.024	0.016	0.022	0.022	0.015	0.015	0.017	0.016	0.015	0.011	0.010	0.011	0.011	0.010	0.010	0.011	0.018	0.040	0.010	24
20日（水）	0.014	0.013	0.015	0.015	0.014	0.018	0.025	0.026	0.028	0.037	0.021	0.009	－	－	0.008	0.007	0.010	0.012	0.008	0.008	0.009	0.009	0.010	0.006	0.015	0.037	0.006	22
21日（木）	0.004	0.004	0.004	0.004	0.007	0.012	0.012	0.015	0.007	0.005	0.005	0.007	0.005	0.005	0.005	0.006	0.008	0.006	0.004	0.004	0.004	0.003	0.004	0.004	0.006	0.015	0.003	24
22日（金）	0.004	0.005	0.005	0.003	0.005	0.006	0.009	0.007	0.007	0.007	0.005	0.004	0.004	0.005	0.005	0.005	0.005	0.005	0.004	0.004	0.004	0.005	0.005	0.005	0.005	0.009	0.003	24
23日（土）	0.006	0.005	0.007	0.015	0.012	0.016	0.027	0.032	0.020	0.012	0.013	0.009	0.010	0.009	0.007	0.006	0.004	0.004	0.005	0.005	0.006	0.007	0.009	0.009	0.011	0.032	0.004	24
24日（日）	0.009	0.008	0.008	0.007	0.007	0.006	0.007	0.010	0.013	0.008	0.010	0.008	0.006	0.007	0.005	0.005	0.006	0.007	0.008	0.011	0.011	0.010	0.012	0.009	0.008	0.013	0.005	24
25日（月）	0.014	0.013	0.011	0.010	0.012	0.027	0.044	0.042	0.063	0.043	0.031	0.025	0.021	0.008	0.010	0.009	0.013	0.018	0.017	0.010	0.013	0.012	0.014	0.009	0.020	0.063	0.008	24
26日（火）	0.012	0.010	0.013	0.016	0.017	0.031	0.036	0.045	0.050	0.032	0.038	0.016	0.008	0.010	0.008	0.009	0.011	0.017	0.018	0.011	0.010	0.010	0.012	0.010	0.019	0.050	0.008	24
27日（水）	0.011	0.015	0.013	0.008	0.005	0.019	0.030	0.040	0.037	0.043	0.026	0.009	0.009	0.005	0.007	0.007	0.008	0.008	0.007	0.011	0.008	0.007	0.010	0.012	0.015	0.043	0.005	24
28日（木）	0.019	0.018	0.019	0.023	0.025	0.033	0.059	0.043	0.036	0.023	0.028	0.015	0.012	0.023	0.017	0.012	0.019	0.027	0.028	0.025	0.028	0.038	0.023	0.023	0.026	0.059	0.012	24
29日（金）	0.033	0.037	0.026	0.021	0.018	0.026	0.031	0.032	0.040	0.025	0.012	0.006	0.006	0.005	0.007	0.006	0.006	0.005	0.006	0.007	0.009	0.008	0.008	0.007	0.016	0.040	0.005	24
30日（土）	0.009	0.008	0.006	0.007	0.009	0.008	0.020	0.014	0.014	0.013	0.011	0.007	0.007	0.008	0.010	0.009	0.012	0.012	0.009	0.007	0.005	0.006	0.009	0.007	0.009	0.020	0.005	24
31日（日）	0.007	0.006	0.005	0.005	0.011	0.009	0.007	0.005	0.007	0.006	0.006	0.011	0.015	0.019	0.019	0.014	0.009	0.011	0.008	0.004	0.004	0.004	0.004	0.005	0.008	0.019	0.004	24
平均値	0.016	0.016	0.015	0.016	0.017	0.022	0.028	0.028	0.027	0.023	0.021	0.015	0.013	0.014	0.014	0.013	0.014	0.015	0.014	0.014	0.014	0.015	0.015	0.014	0.017			
最高値	0.062	0.057	0.045	0.057	0.058	0.060	0.071	0.056	0.063	0.048	0.051	0.040	0.047	0.051	0.055	0.057	0.059	0.052	0.051	0.059	0.049	0.048	0.054	0.058	0.044	0.071		
最低値	0.003	0.003	0.003	0.003	0.004	0.003	0.002	0.002	0.002	0.003	0.002	0.002	0.002	0.002	0.001	0.002	0.002	0.003	0.003	0.003	0.004	0.003	0.003	0.002	0.003		0.001	
有効時間	31	31	31	31	31	31	31	31	31	31	31	30	29	30	31	31	31	31	31	31	31	31	31	31				740

注）－は欠測を示す。

表 2-1-5(1)　浮遊粒子状物質調査結果（1 月）

大気質観測データ
調査期間　：　2023年1月1日(日)～1月31日(火)
調査地点　：　対象事業実施区域

浮遊粒子状物質（ＳＰＭ）

単位：mg/m^3

日＼時	1時	2時	3時	4時	5時	6時	7時	8時	9時	10時	11時	12時	13時	14時	15時	16時	17時	18時	19時	20時	21時	22時	23時	24時	平均値	最高値	最低値	有効時間
1月1日（日）	0.034	0.022	0.027	0.028	0.033	0.036	0.027	0.022	0.025	0.017	0.020	0.011	0.010	0.011	0.010	0.012	0.013	0.015	0.016	0.017	0.017	0.017	0.019	0.021	0.022	0.020	0.036	0.010	24
2日（月）	0.021	0.022	0.024	0.024	0.017	0.015	0.013	0.010	0.010	0.008	0.010	0.008	0.003	0.004	0.005	0.004	0.003	0.008	0.004	0.004	0.004	0.006	0.005	0.004	0.005	0.010	0.024	0.003	24
3日（火）	0.003	0.007	0.007	0.005	0.006	0.006	0.007	0.007	0.008	0.010	0.012	0.007	0.002	0.004	0.001	0.001	0.003	0.001	0.002	0.002	0.004	0.004	0.004	0.003	0.006	0.005	0.012	0.001	24
4日（水）	0.002	0.005	0.002	0.002	0.006	0.006	0.009	0.010	0.003	0.002	0.006	0.006	0.009	0.006	0.004	0.001	0.006	0.002	0.002	0.003	0.003	0.003	0.003	0.003	0.002	0.004	0.010	0.001	24
5日（木）	0.003	0.004	0.004	0.005	0.004	0.007	0.006	0.009	0.008	0.006	0.010	0.008	0.004	0.005	0.002	0.004	0.002	0.005	0.007	0.003	0.006	0.004	0.004	0.004	0.005	0.005	0.010	0.002	24
6日（金）	0.009	0.006	0.009	0.008	0.008	0.006	0.008	0.012	0.011	0.012	0.016	0.014	0.009	0.006	0.008	0.006	0.002	0.003	0.006	0.007	0.008	0.006	0.010	0.008	0.008	0.008	0.016	0.002	24
7日（土）	0.006	0.006	0.011	0.008	0.009	0.008	0.008	0.084	0.018	0.016	0.026	0.034	0.038	0.034	0.034	0.029	0.038	0.045	0.044	0.030	0.026	0.025	0.024	0.026	0.026	0.026	0.084	0.006	24
8日（日）	0.031	0.031	0.027	0.025	0.021	0.024	0.021	0.023	0.029	0.030	0.027	0.023	0.012	0.008	0.005	0.004	0.002	0.005	0.005	0.008	0.006	0.009	0.009	0.016	0.017	0.017	0.031	0.002	24
9日（月）	0.011	0.010	0.009	0.010	0.008	0.011	0.011	0.017	0.015	0.018	0.026	0.027	0.022	0.023	0.024	0.027	0.035	0.039	0.038	0.043	0.040	0.040	0.040	0.038	0.024	0.024	0.043	0.008	24
10日（火）	0.039	0.020	0.003	0.002	0.006	0.006	0.005	0.006	0.007	0.011	0.014	0.011	0.009	0.007	0.005	0.008	0.006	0.006	0.005	0.005	0.007	0.009	0.008	0.010	0.009	0.009	0.039	0.002	24
11日（水）	0.012	0.007	0.010	0.009	0.008	0.012	0.014	0.012	0.018	0.018	0.017	0.017	0.020	0.015	0.006	0.009	0.016	0.015	0.019	0.022	0.021	0.017	0.015	0.014	0.014	0.022	0.006	24
12日（木）	0.017	0.012	0.011	0.012	0.010	0.009	0.012	0.010	0.013	0.019	0.025	0.018	0.018	0.022	0.019	0.021	0.022	0.030	0.028	0.031	0.034	0.031	0.031	0.028	0.020	0.034	0.009	24
13日（金）	0.026	0.020	0.022	0.021	0.019	0.022	0.019	0.023	0.026	0.032	0.042	0.041	0.045	0.037	0.031	0.035	0.046	0.044	0.058	0.067	0.051	0.042	0.045	0.021	0.035	0.067	0.019	24
14日（土）	0.039	0.047	0.045	0.039	0.039	0.031	0.027	0.020	0.016	0.016	0.017	0.023	0.011	0.014	0.016	0.018	0.017	0.018	0.013	0.011	0.012	0.010	0.012	0.010	0.022	0.047	0.010	24
15日（日）	0.010	0.011	0.005	0.005	0.004	0.004	0.005	0.005	0.013	0.005	0.007	0.006	0.007	0.006	0.005	0.006	0.006	0.007	0.006	0.005	0.008	0.008	0.008	0.012	0.007	0.013	0.004	24
16日（月）	0.009	0.010	0.006	0.010	0.010	0.010	0.012	0.014	0.016	0.013	0.014	0.019	0.018	0.009	0.010	0.009	0.006	0.004	0.002	0.002	0.002	0.003	0.007	0.003	0.009	0.019	0.002	24
17日（火）	0.002	0.006	0.005	0.005	0.005	0.007	0.008	0.014	0.015	0.010	0.010	0.010	0.005	0.008	0.005	0.010	0.010	0.013	0.018	0.027	0.026	0.016	0.015	0.014	0.011	0.027	0.002	24
18日（水）	0.014	0.018	0.015	0.015	0.020	0.019	0.020	0.015	0.014	0.012	0.011	0.009	0.006	0.007	0.005	0.007	0.007	0.006	0.009	0.008	0.011	0.010	0.011	0.008	0.012	0.020	0.005	24
19日（木）	0.008	0.011	0.012	0.014	0.013	0.014	0.012	0.011	0.012	0.015	0.016	0.012	0.011	0.009	0.004	0.003	0.005	0.005	0.005	0.009	0.014	0.010	0.011	0.011	0.010	0.016	0.003	24
20日（金）	0.010	0.011	0.011	0.009	0.008	0.009	0.011	0.011	0.015	0.018	0.031	0.018	0.016	0.015	0.014	0.014	0.015	0.021	0.018	0.018	0.026	0.019	0.014	0.008	0.015	0.031	0.008	24
21日（土）	0.008	0.005	0.004	0.005	0.007	0.005	0.006	0.009	0.007	0.009	0.009	0.010	0.006	0.005	0.003	0.006	0.004	0.006	0.007	0.006	0.008	0.007	0.006	0.008	0.007	0.010	0.003	24
22日（日）	0.007	0.010	0.008	0.009	0.006	0.008	0.008	0.009	0.010	0.013	0.018	0.009	0.004	0.005	0.006	0.003	0.004	0.006	0.008	0.007	0.010	0.008	0.011	0.011	0.008	0.018	0.003	24
23日（月）	0.009	0.009	0.008	0.009	0.010	0.011	0.014	0.011	0.015	0.018	0.015	0.015	0.016	0.017	0.028	0.025	0.018	0.023	0.020	0.023	0.024	0.025	0.026	0.027	0.017	0.028	0.008	24
24日（火）	0.021	0.022	0.027	0.026	0.025	0.019	0.021	0.019	0.019	0.020	0.024	0.014	0.014	0.007	0.002	0.005	0.002	0.003	0.007	0.001	0.002	0.003	0.004	0.001	0.013	0.027	0.001	24
25日（水）	0.005	0.003	0.005	0.004	0.003	0.004	0.004	0.004	0.008	0.007	0.008	0.007	0.002	0.003	0.002	0.002	0.003	0.002	0.001	0.002	0.005	0.004	0.004	0.006	0.004	0.008	0.001	24
26日（木）	0.005	0.007	0.004	0.004	0.007	0.010	0.010	0.015	0.013	0.018	0.015	0.017	0.005	0.005	0.006	0.004	0.005	0.004	0.008	0.006	0.008	0.011	0.012	0.014	0.009	0.018	0.004	24
27日（金）	0.015	0.015	0.015	0.013	0.011	0.010	0.013	0.014	0.017	0.016	0.014	0.013	0.010	0.012	0.010	0.012	0.011	0.016	0.023	0.029	0.027	0.024	0.023	0.014	0.016	0.029	0.010	24
28日（土）	0.015	0.008	0.005	0.004	0.006	0.011	0.009	0.007	0.007	0.007	0.009	0.006	0.006	0.005	0.007	0.003	0.004	0.002	0.005	0.008	0.006	0.004	0.003	0.002	0.006	0.015	0.002	24
29日（日）	0.005	0.006	0.005	0.005	0.006	0.006	0.006	0.008	0.008	0.009	0.014	0.013	0.011	0.008	0.007	0.006	0.008	0.009	0.011	0.011	0.009	0.011	0.008	0.007	0.008	0.014	0.005	24
30日（月）	0.007	0.006	0.006	0.007	0.008	0.010	0.010	0.017	0.011	0.016	0.018	0.014	0.009	0.007	0.007	0.002	0.004	0.005	0.006	0.007	0.006	0.008	0.010	0.008	0.009	0.018	0.002	24
31日（火）	0.008	0.010	0.010	0.007	0.012	0.012	0.011	0.011	0.011	0.009	0.010	0.008	0.009	0.007	0.007	0.004	0.003	0.005	0.006	0.009	0.009	0.010	0.010	0.013	0.009	0.013	0.003	24
平均値	0.013	0.012	0.012	0.011	0.011	0.012	0.012	0.015	0.013	0.014	0.016	0.014	0.012	0.011	0.010	0.010	0.011	0.012	0.013	0.014	0.014	0.013	0.013	0.012	0.013			
最高値	0.039	0.047	0.045	0.039	0.039	0.036	0.027	0.084	0.029	0.032	0.042	0.041	0.045	0.037	0.034	0.035	0.046	0.045	0.058	0.067	0.051	0.042	0.045	0.038	0.035	0.084		
最低値	0.002	0.002	0.002	0.002	0.002	0.003	0.004	0.004	0.003	0.002	0.006	0.006	0.002	0.003	0.001	0.001	0.002	0.001	0.001	0.001	0.002	0.003	0.003	0.001	0.004		0.001	
有効時間	31	31	31	31	31	31	31	31	31	31	31	31	31	31	31	31	31	31	31	31	31	31	31	31				744

表 2-1-5(2)　浮遊粒子状物質調査結果（2 月）

大気質観測データ
調査期間　：　2023年2月1日(水)～2月28日(火)　　浮遊粒子状物質（ＳＰＭ）　　単位：mg/m^3
調査地点　：　対象事業実施区域

日＼時	1時	2時	3時	4時	5時	6時	7時	8時	9時	10時	11時	12時	13時	14時	15時	16時	17時	18時	19時	20時	21時	22時	23時	24時	平均値	最高値	最低値	有効時間
2月1日（水）	0.013	0.010	0.010	0.010	0.010	0.010	0.017	0.013	0.013	0.021	0.025	0.023	0.026	0.023	0.022	0.018	0.025	0.034	0.026	0.024	0.027	0.029	0.030	0.034	0.021	0.034	0.010	24
2日（木）	0.031	0.023	0.014	0.006	0.008	0.009	0.011	0.014	0.014	0.014	0.011	0.010	0.010	0.011	0.007	0.007	0.006	0.006	0.008	0.006	0.007	0.009	0.009	0.010	0.011	0.031	0.006	24
3日（金）	0.008	0.009	0.009	0.008	0.008	0.010	0.014	0.012	0.014	0.013	0.012	—	—	0.014	0.014	0.010	0.012	0.008	0.010	0.013	0.012	0.017	0.017	0.015	0.012	0.017	0.008	22
4日（土）	0.018	0.015	0.016	0.016	0.017	0.016	0.024	0.018	0.020	0.025	0.027	0.017	0.024	0.035	0.015	0.010	0.012	0.017	0.012	0.013	0.004	0.009	0.007	0.010	0.017	0.035	0.004	24
5日（日）	0.009	0.007	0.008	0.012	0.014	0.008	0.009	0.011	0.014	0.018	0.017	0.010	0.007	0.006	0.004	0.002	0.005	0.006	0.006	0.002	0.004	0.005	0.006	0.006	0.008	0.018	0.002	24
6日（月）	0.007	0.007	0.007	0.006	0.007	0.008	0.008	0.011	0.011	0.014	0.020	0.015	0.013	0.016	0.012	0.011	0.013	0.015	0.016	0.017	0.017	0.019	0.021	0.021	0.013	0.021	0.006	24
7日（火）	0.022	0.021	0.022	0.022	0.017	0.018	0.019	0.019	0.022	0.026	0.024	0.027	0.024	0.026	0.023	0.020	0.024	0.027	0.027	0.029	0.031	0.030	0.031	0.026	0.024	0.031	0.017	24
8日（水）	0.023	0.026	0.029	0.025	0.021	0.023	0.019	0.024	0.022	0.026	0.028	0.022	0.017	0.006	0.013	0.008	0.005	0.004	0.007	0.011	0.013	0.014	0.014	0.014	0.017	0.029	0.004	24
9日（木）	0.017	0.016	0.015	0.014	0.008	0.010	0.009	0.008	0.009	0.010	0.012	0.010	0.010	0.011	0.008	0.006	0.005	0.006	0.009	0.010	0.010	0.010	0.010	0.012	0.010	0.017	0.005	24
10日（金）	0.011	0.014	0.016	0.014	0.013	0.019	0.016	0.018	0.025	0.026	0.022	0.028	0.031	0.022	0.012	0.027	0.016	0.012	0.010	0.012	0.011	0.009	0.009	0.011	0.017	0.031	0.009	24
11日（土）	0.014	0.011	0.010	0.003	0.006	0.004	0.004	0.006	0.004	0.006	0.010	0.006	0.005	0.007	0.008	0.005	0.002	0.004	0.006	0.008	0.010	0.009	0.014	0.011	0.007	0.014	0.002	24
12日（日）	0.012	0.035	0.018	0.014	0.013	0.012	0.014	0.015	0.018	0.016	0.014	0.012	0.012	0.015	0.021	0.014	0.012	0.014	0.017	0.024	0.028	0.021	0.016	0.028	0.017	0.035	0.012	24
13日（月）	0.035	0.022	0.029	0.035	0.043	0.030	0.033	0.031	0.034	0.018	0.019	0.018	0.014	0.011	0.010	0.008	0.011	0.009	0.005	0.003	0.004	0.007	0.004	0.010	0.018	0.043	0.003	24
14日（火）	0.010	0.009	0.008	0.008	0.006	0.008	0.005	0.005	0.006	0.006	0.009	0.006	0.003	0.007	0.005	0.005	0.002	0.004	0.005	0.003	0.007	0.006	0.007	0.004	0.006	0.010	0.002	24
15日（水）	0.005	0.005	0.005	0.006	0.003	0.003	0.006	0.005	0.006	0.005	0.008	0.005	0.006	0.006	0.005	0.005	0.004	0.001	0.005	0.007	0.003	0.006	0.005	0.006	0.005	0.008	0.001	24
16日（木）	0.005	0.005	0.008	0.008	0.010	0.011	0.007	0.007	0.010	0.010	0.013	0.005	0.003	0.005	0.005	0.006	0.006	0.008	0.008	0.005	0.005	0.005	0.007	0.005	0.007	0.013	0.003	24
17日（金）	0.008	0.008	0.010	0.011	0.012	0.011	0.011	0.013	0.019	0.019	0.023	0.020	0.011	0.014	0.010	0.011	0.007	0.010	0.012	0.011	0.015	0.017	0.017	0.018	0.013	0.023	0.007	24
18日（土）	0.017	0.017	0.018	0.018	0.014	0.022	0.020	0.016	0.027	0.036	0.028	0.017	0.020	0.020	0.020	0.015	0.016	0.020	0.029	0.026	0.026	0.039	0.037	0.031	0.023	0.039	0.014	24
19日（日）	0.033	0.031	0.031	0.031	0.026	0.027	0.027	0.029	0.024	0.026	0.022	0.018	0.018	0.018	0.001	0.002	0.006	0.013	0.012	0.014	0.021	0.028	0.029	0.028	0.021	0.033	0.001	24
20日（月）	0.022	0.025	0.022	0.018	0.018	0.017	0.017	0.014	0.015	0.011	0.012	0.009	0.006	0.006	0.005	0.005	0.005	0.004	0.008	0.006	0.006	0.004	0.002	0.002	0.011	0.025	0.002	24
21日（火）	0.005	0.005	0.006	0.007	0.007	0.009	0.009	0.008	0.006	0.009	0.010	0.006	0.005	0.005	0.006	0.005	0.000	0.005	0.008	0.006	0.005	0.006	0.008	0.007	0.006	0.010	0.000	24
22日（水）	0.008	0.009	0.006	0.005	0.006	0.006	0.010	0.008	0.008	0.009	0.015	0.011	0.006	0.007	0.010	0.010	0.002	0.010	0.010	0.012	0.013	0.011	0.010	0.013	0.009	0.015	0.002	24
23日（木）	0.010	0.012	0.012	0.012	0.013	0.012	0.013	0.021	0.022	0.020	0.017	0.016	0.011	0.010	0.017	0.016	0.011	0.008	0.013	0.015	0.016	0.019	0.017	0.018	0.015	0.022	0.008	24
24日（金）	0.020	0.022	0.023	0.018	0.019	0.014	0.014	0.014	0.015	0.027	0.019	0.025	0.022	0.012	0.007	0.003	0.007	0.010	0.015	0.014	0.012	0.018	0.028	0.035	0.017	0.035	0.003	24
25日（土）	0.036	0.035	0.026	0.015	0.016	0.016	0.012	0.010	0.010	0.012	0.013	0.008	0.008	0.008	0.007	0.005	0.002	0.006	0.004	0.006	0.008	0.007	0.010	0.006	0.012	0.036	0.002	24
26日（日）	0.010	0.006	0.008	0.009	0.008	0.008	0.007	0.008	0.006	0.018	0.009	0.006	0.004	0.006	0.006	0.003	0.001	0.004	0.005	0.004	0.004	0.006	0.005	0.008	0.007	0.018	0.001	24
27日（月）	0.009	0.010	0.010	0.008	0.012	0.010	0.010	0.011	0.011	0.012	0.015	0.011	0.013	0.012	0.009	0.010	0.000	0.005	0.009	0.009	0.010	0.012	0.012	0.009	0.010	0.015	0.000	24
28日（火）	0.010	0.012	0.015	0.019	0.014	0.014	0.014	0.018	0.018	0.023	0.023	0.019	0.012	0.014	0.012	0.013	0.006	0.009	0.018	0.012	0.010	0.013	0.013	0.014	0.014	0.023	0.006	24
平均値	0.015	0.015	0.015	0.014	0.013	0.013	0.014	0.014	0.015	0.017	0.017	0.014	0.013	0.013	0.011	0.009	0.008	0.010	0.011	0.012	0.012	0.014	0.014	0.015	0.013			
最高値	0.036	0.035	0.031	0.035	0.043	0.030	0.033	0.031	0.034	0.036	0.028	0.028	0.031	0.035	0.023	0.027	0.025	0.034	0.029	0.029	0.031	0.039	0.037	0.035	0.024	0.043		
最低値	0.005	0.005	0.005	0.003	0.003	0.003	0.004	0.005	0.004	0.005	0.008	0.005	0.003	0.005	0.001	0.002	0.000	0.001	0.004	0.002	0.003	0.004	0.002	0.002	0.005		0.000	
有効時間	28	28	28	28	28	28	28	28	28	28	28	27	27	28	28	28	28	28	28	28	28	28	28	28				670

注）－は欠測を示す。

表 2-1-5(3)　浮遊粒子状物質調査結果（3 月）

大気質観測データ
調査期間　：　2023年3月1日(水)～3月31日(金)
調査地点　：　対象事業実施区域

浮遊粒子状物質（ＳＰＭ）

単位：mg/m^3

日＼時	1時	2時	3時	4時	5時	6時	7時	8時	9時	10時	11時	12時	13時	14時	15時	16時	17時	18時	19時	20時	21時	22時	23時	24時	平均値	最高値	最低値	有効時間
3月1日（水）	0.019	0.018	0.016	0.013	0.017	0.015	0.016	0.019	0.017	0.019	0.017	0.015	0.019	0.013	0.016	0.011	0.009	0.012	0.009	0.009	0.010	0.007	0.010	0.009	0.014	0.019	0.007	24
2日（木）	0.008	0.008	0.010	0.020	0.012	0.006	0.003	0.004	0.006	0.009	0.002	0.003	0.009	—	0.009	0.010	0.004	0.004	0.010	0.006	0.012	0.010	0.008	0.014	0.008	0.020	0.002	23
3日（金）	0.010	0.008	0.011	0.011	0.010	0.011	0.010	0.011	0.012	0.017	0.015	0.011	0.011	0.011	0.014	0.012	0.009	0.008	0.011	0.017	0.016	0.022	0.016	0.017	0.013	0.022	0.008	24
4日（土）	0.016	0.016	0.015	0.018	0.018	0.019	0.019	0.017	0.020	0.021	0.016	0.018	0.015	0.011	0.012	0.007	0.009	0.009	0.011	0.011	0.009	0.012	0.010	0.012	0.014	0.021	0.007	24
5日（日）	0.010	0.011	0.012	0.010	0.011	0.013	0.014	0.015	0.015	0.016	0.014	0.017	0.016	0.014	0.016	0.016	0.014	0.007	0.005	0.002	0.006	0.003	0.004	0.007	0.011	0.017	0.002	24
6日（月）	0.007	0.007	0.009	0.006	0.006	0.010	0.009	0.019	0.013	0.023	0.020	0.014	0.015	0.010	0.010	0.012	0.004	0.008	0.016	0.012	0.010	0.011	0.007	0.010	0.011	0.023	0.004	24
7日（火）	0.008	0.010	0.011	0.010	0.011	0.014	0.013	0.011	0.019	0.025	0.033	0.028	0.021	0.018	0.014	0.018	0.014	0.014	0.014	0.013	0.022	0.025	0.027	0.026	0.017	0.033	0.008	24
8日（水）	0.022	0.029	0.029	0.023	0.026	0.026	0.031	0.024	0.022	0.026	0.033	0.039	0.032	0.027	0.024	0.019	0.017	0.017	0.018	0.013	0.018	0.018	0.017	0.015	0.024	0.039	0.013	24
9日（木）	0.019	0.020	0.019	0.021	0.020	0.026	0.030	0.030	0.046	0.043	0.039	0.030	0.027	0.024	0.023	0.014	0.014	0.018	0.018	0.019	0.020	0.021	0.024	0.028	0.025	0.046	0.014	24
10日（金）	0.026	0.026	0.026	0.011	0.014	0.015	0.014	0.022	0.017	0.023	0.027	0.025	0.027	0.026	0.024	0.022	0.017	0.026	0.025	0.026	0.025	0.022	0.022	0.024	0.022	0.027	0.011	24
11日（土）	0.025	0.026	0.027	0.025	0.023	0.023	0.019	0.023	0.026	0.021	0.033	0.032	0.023	0.023	0.020	0.017	0.010	0.009	0.013	0.013	0.017	0.020	0.016	0.016	0.021	0.033	0.009	24
12日（日）	0.018	0.023	0.018	0.015	0.016	0.016	0.016	0.019	0.020	0.019	0.012	0.010	0.010	0.016	0.010	0.008	0.013	0.014	0.013	0.015	0.016	0.015	0.013	0.016	0.015	0.023	0.008	24
13日（月）	0.018	0.014	0.013	0.014	0.019	0.022	0.022	0.004	0.003	0.005	0.004	0.004	0.005	0.004	0.008	0.008	0.008	0.008	0.008	0.009	0.012	0.008	0.007	0.010	0.009	0.022	0.003	24
14日（火）	0.010	0.006	0.008	0.008	0.009	0.009	0.009	0.009	0.012	0.011	0.010	0.007	0.009	0.011	0.018	0.024	0.019	0.014	0.009	0.011	0.014	0.017	0.016	0.017	0.012	0.024	0.006	24
15日（水）	0.017	0.016	0.016	0.017	0.014	0.014	0.019	0.020	0.021	0.020	0.024	0.017	0.011	0.009	0.010	0.010	0.009	0.010	0.013	0.011	0.014	0.013	0.013	0.014	0.015	0.024	0.009	24
16日（木）	0.017	0.016	0.015	0.017	0.011	0.021	0.019	0.021	0.015	0.021	0.028	0.017	0.014	0.015	0.014	0.010	0.004	0.009	0.009	0.014	0.014	0.017	0.015	0.019	0.016	0.028	0.004	24
17日（金）	0.018	0.019	0.019	0.018	0.016	0.014	0.014	0.010	0.008	0.008	0.012	0.017	0.013	0.014	0.016	0.014	0.011	0.015	0.014	0.017	0.013	0.013	0.016	0.015	0.014	0.019	0.008	24
18日（土）	0.011	0.014	0.012	0.012	0.014	0.017	0.009	0.010	0.008	0.010	0.008	0.010	0.005	0.006	0.004	0.005	0.003	0.005	0.008	0.006	0.008	0.008	0.009	0.005	0.009	0.017	0.003	24
19日（日）	0.005	0.004	0.007	0.009	0.008	0.009	0.005	0.008	0.008	0.010	0.011	0.010	0.009	0.009	0.006	0.007	0.003	0.003	0.007	0.006	0.010	0.007	0.011	0.011	0.008	0.011	0.003	24
20日（月）	0.009	0.009	0.010	0.009	0.010	0.008	0.018	0.018	0.016	0.014	0.015	0.009	0.009	0.008	0.012	0.011	0.012	0.013	0.011	0.011	0.012	0.013	0.012	0.013	0.012	0.018	0.008	24
21日（火）	0.017	0.015	0.013	0.016	0.015	0.015	0.019	0.017	0.022	0.021	0.022	0.017	0.015	0.014	0.015	0.015	0.023	0.018	0.021	0.021	0.022	0.023	0.029	0.034	0.019	0.034	0.013	24
22日（木）	0.030	0.031	0.028	0.024	0.023	0.018	0.021	0.018	0.019	0.016	0.013	0.018	0.014	0.009	0.007	0.009	0.011	0.016	0.018	0.018	0.013	0.018	0.021	0.014	0.018	0.031	0.007	24
23日（木）	0.022	0.017	0.014	0.015	0.015	0.020	0.015	0.012	0.014	0.016	0.011	0.012	0.008	0.009	0.013	0.015	0.007	0.016	0.010	0.003	0.006	0.008	0.014	0.009	0.013	0.022	0.003	24
24日（金）	0.005	0.007	0.008	0.012	0.015	0.005	0.007	0.005	0.006	0.006	0.009	0.006	0.006	0.003	0.004	0.004	0.005	0.007	0.005	0.004	0.008	0.011	0.013	0.014	0.007	0.015	0.003	24
25日（土）	0.014	0.011	0.014	0.010	0.010	0.010	0.012	0.017	0.013	0.011	0.011	0.011	0.013	0.012	0.007	0.007	0.003	0.003	0.005	0.015	0.022	0.029	0.022	0.023	0.013	0.029	0.003	24
26日（日）	0.028	0.021	0.018	0.016	0.015	0.011	0.007	0.005	0.007	0.005	0.004	0.005	0.006	0.003	0.002	0.007	0.003	0.008	0.004	0.006	0.001	0.002	0.001	0.003	0.008	0.028	0.001	24
27日（月）	0.004	0.006	0.008	0.014	0.015	0.016	0.022	0.020	0.029	0.028	0.026	0.024	0.022	0.020	0.022	0.017	0.016	0.012	0.019	0.019	0.022	0.025	0.024	0.021	0.019	0.029	0.004	24
28日（火）	0.025	0.026	0.024	0.027	0.023	0.027	0.028	0.030	0.028	0.030	0.031	0.029	0.026	0.021	0.019	0.021	0.017	0.016	0.020	0.021	0.022	0.026	0.021	0.023	0.024	0.031	0.016	24
29日（水）	0.023	0.026	0.020	0.026	0.023	0.024	0.027	0.026	0.029	0.027	0.023	0.020	0.018	0.018	0.018	0.014	0.014	0.015	0.014	0.014	0.017	0.019	0.021	0.018	0.021	0.029	0.014	24
30日（木）	0.023	0.020	0.023	0.019	0.020	0.021	0.022	0.021	0.022	0.024	0.026	0.023	0.021	0.018	0.018	0.017	0.012	0.014	0.014	0.017	0.016	0.022	0.017	0.016	0.019	0.026	0.012	24
31日（金）	0.017	0.018	0.017	0.016	0.017	0.019	0.017	0.014	0.018	0.020	0.017	0.019	0.021	0.027	0.030	0.030	0.011	0.009	0.014	0.013	0.017	0.016	0.019	0.017	0.018	0.030	0.009	24
平均値	0.016	0.016	0.016	0.016	0.015	0.016	0.016	0.016	0.017	0.018	0.018	0.017	0.015	0.014	0.014	0.013	0.010	0.012	0.012	0.013	0.014	0.016	0.015	0.016	0.015			
最高値	0.030	0.031	0.029	0.027	0.026	0.027	0.031	0.030	0.046	0.043	0.039	0.039	0.032	0.027	0.030	0.024	0.023	0.026	0.025	0.026	0.025	0.029	0.029	0.034	0.025	0.046		
最低値	0.004	0.004	0.007	0.006	0.006	0.005	0.003	0.003	0.005	0.004	0.002	0.003	0.005	0.003	0.002	0.004	0.003	0.003	0.004	0.002	0.001	0.002	0.001	0.003	0.007		0.001	
有効時間	31	31	31	31	31	31	31	31	31	31	31	31	30	31	31	31	31	31	31	31	31	31	31	31				743

注）－は欠測を示す。

表 2-1-5(4)　浮遊粒子状物質調査結果（4 月）

大気質観測データ
調査期間　：　2023年4月1日(土)～4月30日(日)
調査地点　：　対象事業実施区域

浮遊粒子状物質（ＳＰＭ）

単位：mg/m^3

日＼時	1時	2時	3時	4時	5時	6時	7時	8時	9時	10時	11時	12時	13時	14時	15時	16時	17時	18時	19時	20時	21時	22時	23時	24時	平均値	最高値	最低値	有効時間
4月1日（土）	0.015	0.015	0.015	0.016	0.015	0.016	0.028	0.026	0.020	0.027	0.025	0.023	0.021	0.021	0.017	0.016	0.015	0.017	0.020	0.017	0.019	0.030	0.020	0.021	0.020	0.030	0.015	24
2日（日）	0.021	0.022	0.020	0.017	0.016	0.018	0.021	0.019	0.018	0.022	0.022	0.020	0.020	0.021	0.015	0.018	0.017	0.018	0.020	0.021	0.021	0.019	0.016	0.014	0.019	0.022	0.014	24
3日（月）	0.019	0.014	0.013	0.015	0.018	0.019	0.018	0.015	0.020	0.020	0.022	0.023	0.019	0.020	0.021	0.016	0.016	0.016	0.018	0.017	0.018	0.017	0.018	0.021	0.018	0.023	0.013	24
4日（火）	0.019	0.017	0.020	0.020	0.021	0.020	0.019	0.018	0.017	0.020	0.017	0.018	0.017	0.014	0.015	0.015	0.010	0.014	0.013	0.012	0.012	0.014	0.016	0.017	0.016	0.021	0.010	24
5日（水）	0.017	0.019	0.017	0.020	0.017	0.015	0.017	0.021	0.014	0.013	0.009	0.009	0.010	0.011	0.009	0.008	0.008	0.011	0.010	0.007	0.008	0.010	0.009	0.014	0.013	0.021	0.007	24
6日（木）	0.012	0.009	0.013	0.012	0.016	0.019	0.014	0.013	0.015	0.012	0.016	0.014	0.014	0.016	0.016	0.017	0.015	0.015	0.014	0.016	0.017	0.019	0.020	0.020	0.015	0.020	0.009	24
7日（金）	0.021	0.021	0.021	0.020	0.019	0.018	0.016	0.023	0.014	0.019	—	0.031	0.020	0.018	0.019	0.021	0.017	0.021	0.012	0.000	0.002	0.002	0.004	0.009	0.016	0.031	0.000	23
8日（土）	0.014	0.019	0.021	0.028	0.030	0.036	0.035	0.033	0.038	0.036	0.037	0.018	0.007	0.008	0.012	0.009	0.006	0.008	0.010	0.008	0.007	0.007	0.013	0.013	0.019	0.038	0.006	24
9日（日）	0.011	0.014	0.011	0.013	0.018	0.016	0.018	0.018	0.023	0.020	0.021	0.018	0.020	0.016	0.016	0.016	0.010	0.011	0.013	0.012	0.014	0.016	0.015	0.018	0.016	0.023	0.010	24
10日（月）	0.018	0.016	0.017	0.014	0.016	0.016	0.027	0.017	0.022	0.024	0.021	0.019	0.016	0.017	0.018	0.012	0.010	0.011	0.013	0.011	0.014	0.011	0.014	0.016	0.016	0.027	0.010	24
11日（火）	0.016	0.014	0.019	0.016	0.017	0.016	0.026	0.020	0.018	0.021	0.022	0.017	0.018	0.018	0.018	0.013	0.012	0.013	0.016	0.013	0.014	0.014	0.015	0.014	0.017	0.026	0.012	24
12日（水）	0.015	0.014	0.011	0.010	0.013	0.013	0.016	0.015	0.014	0.017	0.014	0.015	0.014	0.014	0.019	0.011	0.009	0.039	0.066	0.061	0.062	0.060	0.051	0.044	0.026	0.066	0.009	24
13日（木）	0.038	0.033	0.032	0.033	0.032	0.033	0.036	0.037	0.039	0.038	0.040	0.031	0.029	0.023	0.027	0.031	0.024	0.029	0.026	0.025	0.024	0.023	0.026	0.027	0.031	0.040	0.023	24
14日（金）	0.031	0.032	0.031	0.026	0.024	0.027	0.031	0.029	0.035	0.031	0.033	0.027	0.027	0.026	0.024	0.030	0.025	0.025	0.028	0.026	0.022	0.023	0.025	0.022	0.028	0.035	0.022	24
15日（土）	0.023	0.017	0.016	0.014	0.013	0.008	0.011	0.012	0.011	0.011	0.008	0.007	0.004	0.004	0.005	0.004	0.010	0.022	0.027	0.029	0.014	0.010	0.007	0.006	0.012	0.029	0.004	24
16日（日）	0.010	0.008	0.009	0.009	0.012	0.019	0.005	0.009	0.009	0.010	0.011	0.014	0.014	0.017	0.018	0.018	0.017	0.020	0.018	0.019	0.026	0.026	0.025	0.031	0.016	0.031	0.005	24
17日（月）	0.030	0.026	0.017	0.011	0.013	0.018	0.018	0.022	0.017	0.015	0.016	0.014	0.021	0.017	0.015	0.016	0.013	0.013	0.013	0.016	0.019	0.015	0.019	0.016	0.017	0.030	0.011	24
18日（火）	0.018	0.019	0.022	0.023	0.020	0.022	0.021	0.026	0.027	0.028	0.029	0.023	0.023	0.026	0.029	0.022	0.020	0.023	0.021	0.025	0.027	0.026	0.030	0.039	0.025	0.039	0.018	24
19日（水）	0.037	0.036	0.043	0.039	0.042	0.042	0.036	0.029	0.029	0.030	0.027	0.028	0.033	0.033	0.030	0.033	0.032	0.035	0.037	0.036	0.037	0.037	0.037	0.044	0.035	0.044	0.027	24
20日（木）	0.041	0.046	0.041	0.035	0.034	0.034	0.048	0.030	0.047	0.035	0.035	0.031	0.029	0.032	0.034	0.025	0.027	0.040	0.030	0.037	0.025	0.018	0.015	0.011	0.033	0.048	0.011	24
21日（金）	0.012	0.010	0.013	0.017	0.017	0.018	0.021	0.024	0.032	0.043	0.039	0.039	0.032	0.032	0.031	0.025	0.025	0.022	0.025	0.021	0.022	0.021	0.023	0.024	0.025	0.043	0.010	24
22日（土）	0.032	0.028	0.029	0.024	0.026	0.026	0.026	0.026	0.025	0.024	0.027	0.027	0.022	0.019	0.016	0.014	0.013	0.014	0.012	0.014	0.015	0.013	0.016	0.015	0.021	0.032	0.012	24
23日（日）	0.014	0.012	0.013	0.013	0.016	0.015	0.016	0.010	0.017	0.018	0.018	0.010	0.010	0.013	0.010	0.012	0.014	0.016	0.017	0.012	0.013	0.010	0.008	0.009	0.013	0.018	0.008	24
24日（月）	0.012	0.011	0.013	0.014	0.012	0.013	0.014	0.014	0.013	0.015	0.014	0.017	0.015	0.013	0.009	0.011	0.010	0.011	0.014	0.014	0.016	0.016	0.016	0.017	0.014	0.017	0.009	24
25日（火）	0.017	0.015	0.017	0.018	0.018	0.018	0.018	0.017	0.022	0.022	0.023	0.017	0.020	0.023	0.027	0.021	0.021	0.018	0.018	0.017	0.019	0.019	0.017	0.019	0.019	0.027	0.015	24
26日（水）	0.021	0.016	0.015	0.018	0.023	0.011	0.009	0.009	0.005	0.008	0.007	0.008	0.005	0.003	0.005	0.004	0.002	0.003	0.002	0.004	0.003	0.004	0.007	0.011	0.008	0.023	0.002	24
27日（木）	0.007	0.008	0.010	0.008	0.014	0.011	0.014	0.011	0.010	0.014	0.014	0.014	0.014	0.014	0.015	0.013	0.010	0.011	0.012	0.014	0.013	0.012	0.017	0.019	0.012	0.019	0.007	24
28日（金）	0.014	0.015	0.017	0.017	0.010	0.013	0.017	0.017	0.017	0.016	0.013	0.015	0.012	0.011	0.010	0.013	0.009	0.011	0.010	0.011	0.010	0.011	0.011	0.015	0.013	0.017	0.009	24
29日（土）	0.015	0.012	0.012	0.014	0.014	0.014	0.010	0.010	0.012	0.012	0.010	0.010	0.008	0.014	0.005	0.008	0.010	0.015	0.010	0.010	0.007	0.006	0.009	0.010	0.011	0.015	0.005	24
30日（日）	0.010	0.008	0.009	0.004	0.010	0.012	0.007	0.003	0.003	0.004	0.006	0.010	0.014	0.019	0.023	0.023	0.023	0.021	0.015	0.015	0.012	0.011	0.017	0.014	0.012	0.023	0.003	24
平均値	0.019	0.018	0.019	0.018	0.019	0.019	0.020	0.019	0.020	0.021	0.021	0.019	0.018	0.018	0.018	0.017	0.015	0.018	0.019	0.018	0.018	0.017	0.018	0.019	0.018			
最高値	0.041	0.046	0.043	0.039	0.042	0.042	0.048	0.037	0.047	0.043	0.040	0.039	0.033	0.033	0.034	0.033	0.032	0.040	0.066	0.061	0.062	0.060	0.051	0.044	0.035	0.066		
最低値	0.007	0.008	0.009	0.004	0.010	0.008	0.005	0.003	0.003	0.004	0.006	0.007	0.004	0.003	0.005	0.004	0.002	0.003	0.002	0.000	0.002	0.002	0.004	0.006	0.008		0.000	
有効時間	30	30	30	30	30	30	30	30	30	30	29	30	30	30	30	30	30	30	30	30	30	30	30	30				719

注）－は欠測を示す。

表 2-1-5(5)　浮遊粒子状物質調査結果（5 月）

大気質観測データ
調査期間　：　2023年5月1日(月)～5月31日(水)
調査地点　：　対象事業実施区域

浮遊粒子状物質（ＳＰＭ）

単位：mg/m^3

日＼時	1時	2時	3時	4時	5時	6時	7時	8時	9時	10時	11時	12時	13時	14時	15時	16時	17時	18時	19時	20時	21時	22時	23時	24時	平均値	最高値	最低値	有効時間
5月1日（月）	0.014	0.013	0.014	0.012	0.009	0.014	0.016	0.012	0.018	0.023	0.018	0.017	0.014	0.015	0.014	0.022	0.021	0.021	0.016	0.019	0.014	0.016	0.014	0.015	0.016	0.023	0.009	24
2日（火）	0.017	0.020	0.017	0.015	0.015	0.016	0.018	0.011	0.012	0.012	0.012	0.010	0.009	0.011	0.011	0.013	0.009	0.009	0.009	0.011	0.011	0.010	0.012	0.014	0.013	0.020	0.009	24
3日（水）	0.013	0.013	0.014	0.012	0.015	0.014	0.017	0.017	0.014	0.017	0.015	0.015	0.014	0.013	0.013	0.011	0.012	0.011	0.013	0.014	0.015	0.015	0.017	0.015	0.014	0.017	0.011	24
4日（木）	0.013	0.014	0.013	0.013	0.016	0.016	0.013	0.016	0.016	0.018	0.019	0.014	0.016	0.014	0.011	0.010	0.010	0.008	0.008	0.008	0.011	0.011	0.008	0.009	0.013	0.019	0.008	24
5日（金）	0.012	0.010	0.010	0.011	0.010	0.010	0.010	0.009	0.011	0.012	0.008	0.010	0.007	0.011	0.008	0.008	0.007	0.007	0.006	0.008	0.010	0.009	0.012	0.012	0.010	0.012	0.006	24
6日（土）	0.012	0.012	0.012	0.011	0.011	0.012	0.014	0.015	0.012	0.015	0.016	0.017	0.019	0.020	0.015	0.016	0.015	0.016	0.015	0.019	0.021	0.019	0.021	0.021	0.016	0.021	0.011	24
7日（日）	0.023	0.020	0.016	0.015	0.018	0.016	0.016	0.013	0.013	0.014	0.012	0.017	0.018	0.020	0.010	0.017	0.021	0.018	0.018	0.018	0.021	0.015	0.015	0.015	0.017	0.023	0.010	24
8日（月）	0.027	0.013	0.012	0.002	0.000	0.001	0.004	0.004	0.003	0.003	0.007	0.007	0.003	0.004	0.006	0.009	0.007	0.006	0.006	0.003	0.006	0.008	0.010	0.009	0.007	0.027	0.000	24
9日（火）	0.009	0.010	0.012	0.012	0.012	0.011	0.009	0.010	0.010	0.019	0.015	0.016	0.015	0.017	0.015	0.014	0.012	0.012	0.011	0.010	0.013	0.012	0.014	0.012	0.013	0.019	0.009	24
10日（水）	0.015	0.016	0.014	0.017	0.014	0.018	0.018	0.021	0.019	0.025	0.020	—	—	0.018	0.018	0.015	0.020	0.014	0.011	0.012	0.013	0.015	0.019	0.020	0.017	0.025	0.011	22
11日（木）	0.019	0.021	0.023	0.024	0.019	0.023	0.025	0.019	0.021	0.024	0.018	0.012	0.014	0.014	0.012	0.011	0.008	0.006	0.007	0.005	0.008	0.008	0.010	0.012	0.015	0.025	0.005	24
12日（金）	0.015	0.010	0.012	0.010	0.010	0.017	0.011	0.012	0.015	0.019	0.014	0.014	0.013	0.013	0.014	0.014	0.015	0.011	0.010	0.011	0.014	0.018	0.016	0.018	0.014	0.019	0.010	24
13日（土）	0.020	0.018	0.010	0.011	0.012	0.009	0.010	0.008	0.017	0.010	0.011	0.010	0.010	0.011	0.009	0.007	0.008	0.006	0.012	0.014	0.009	0.014	0.009	0.006	0.011	0.020	0.006	24
14日（日）	0.008	0.010	0.012	0.014	0.014	0.010	0.015	0.012	0.010	0.013	0.011	0.015	0.012	0.011	0.009	0.013	0.010	0.015	0.010	0.009	0.011	0.009	0.007	0.008	0.011	0.015	0.007	24
15日（月）	0.007	0.009	0.008	0.009	0.007	0.007	0.007	0.008	0.009	0.010	0.010	0.009	0.008	0.007	0.007	0.008	0.007	0.004	0.006	0.009	0.007	0.009	0.010	0.009	0.008	0.010	0.004	24
16日（火）	0.014	0.010	0.012	0.012	0.011	0.018	0.021	0.008	0.009	0.014	0.017	0.018	0.017	0.020	0.016	0.016	0.014	0.009	0.012	0.011	0.012	0.016	0.018	0.020	0.014	0.021	0.008	24
17日（水）	0.023	0.022	0.021	0.022	0.022	0.020	0.023	0.019	0.025	0.029	0.032	0.035	0.034	0.034	0.031	0.035	0.027	0.019	0.019	0.021	0.022	0.028	0.026	0.032	0.026	0.035	0.019	24
18日（木）	0.030	0.037	0.035	0.036	0.041	0.041	0.043	0.041	0.045	0.044	0.047	0.037	0.035	0.036	0.028	0.017	0.014	0.013	0.011	0.010	0.009	0.010	0.012	0.012	0.029	0.047	0.009	24
19日（金）	0.011	0.015	0.015	0.015	0.014	0.020	0.015	0.016	0.018	0.011	0.012	0.010	0.006	0.006	0.004	0.002	0.006	0.005	0.003	0.004	0.008	0.013	0.009	0.009	0.010	0.020	0.002	24
20日（土）	0.009	0.005	0.006	0.009	0.012	0.012	0.011	0.010	0.008	0.008	0.011	0.011	0.012	0.011	0.014	0.014	0.014	0.012	0.014	0.015	0.017	0.019	0.017	0.019	0.012	0.019	0.005	24
21日（日）	0.020	0.019	0.020	0.020	0.020	0.020	0.021	0.021	0.059	0.025	0.015	0.018	0.012	0.010	0.008	0.008	0.007	0.006	0.007	0.007	0.009	0.009	0.009	0.013	0.016	0.059	0.006	24
22日（月）	0.008	0.011	0.012	0.014	0.017	0.018	0.021	0.021	0.017	0.018	0.018	0.021	0.021	0.021	0.020	0.016	0.014	0.008	0.016	0.021	0.023	0.026	0.032	0.031	0.019	0.032	0.008	24
23日（火）	0.033	0.033	0.030	0.031	0.027	0.027	0.030	0.033	0.032	0.027	0.026	0.025	0.014	0.015	0.026	0.030	0.033	0.021	0.010	0.006	0.012	0.014	0.014	0.013	0.023	0.033	0.006	24
24日（水）	0.014	0.014	0.017	0.014	0.016	0.013	0.010	0.007	0.009	0.009	0.008	0.005	0.010	0.009	0.009	0.009	0.010	0.006	0.009	0.006	0.006	0.007	0.011	0.012	0.010	0.017	0.005	24
25日（木）	0.013	0.013	0.012	0.014	0.014	0.013	0.014	0.014	0.018	0.014	0.021	0.010	0.014	0.024	0.022	0.013	0.011	0.008	0.007	0.008	0.010	0.012	0.014	0.019	0.014	0.024	0.007	24
26日（金）	0.013	0.018	0.018	0.017	0.017	0.013	0.016	0.014	0.018	0.014	0.013	0.013	0.011	0.010	0.007	0.008	0.008	0.005	0.008	0.005	0.009	0.011	0.009	0.010	0.012	0.018	0.005	24
27日（土）	0.009	0.010	0.010	0.012	0.013	0.012	0.009	0.010	0.011	0.011	0.011	0.013	0.014	0.013	0.011	0.009	0.006	0.005	0.005	0.008	0.009	0.010	0.010	0.011	0.010	0.014	0.005	24
28日（日）	0.010	0.010	0.010	0.011	0.010	0.010	0.014	0.012	0.010	0.010	0.009	0.007	0.006	0.007	0.008	0.005	0.007	0.008	0.010	0.011	0.010	0.012	0.011	0.011	0.010	0.014	0.005	24
29日（月）	0.015	0.011	0.010	0.010	0.011	0.012	0.010	0.010	0.015	0.014	0.018	0.021	0.014	0.018	0.018	0.017	0.020	0.017	0.012	0.018	0.017	0.013	0.010	0.010	0.014	0.021	0.010	24
30日（火）	0.010	0.011	0.003	0.010	0.006	0.010	0.014	0.004	0.005	0.006	0.006	0.010	0.010	0.011	0.007	0.006	0.006	0.008	0.008	0.007	0.006	0.008	0.010	0.010	0.008	0.014	0.003	24
31日（水）	0.011	0.010	0.011	0.014	0.015	0.020	0.018	0.021	0.020	0.014	0.018	0.016	0.016	0.017	0.015	0.008	0.009	0.009	0.009	0.010	0.007	0.008	0.009	0.009	0.013	0.021	0.007	24
平均値	0.015	0.015	0.014	0.014	0.014	0.015	0.016	0.014	0.017	0.016	0.016	0.015	0.014	0.015	0.013	0.013	0.013	0.010	0.010	0.011	0.012	0.013	0.013	0.014	0.014			
最高値	0.033	0.037	0.035	0.036	0.041	0.041	0.043	0.041	0.059	0.044	0.047	0.037	0.035	0.036	0.031	0.035	0.033	0.021	0.019	0.021	0.023	0.028	0.032	0.032	0.029	0.059		
最低値	0.007	0.005	0.003	0.002	0.000	0.001	0.004	0.004	0.003	0.003	0.006	0.005	0.003	0.004	0.004	0.002	0.006	0.004	0.003	0.003	0.006	0.007	0.007	0.006	0.007		0.000	
有効時間	31	31	31	31	31	31	31	31	31	31	31	30	30	31	31	31	31	31	31	31	31	31	31	31				742

注）―は欠測を示す。

表 2-1-5(6)　浮遊粒子状物質調査結果（6 月）

大気質観測データ
調査期間　：　2023年6月1日(木)～6月30日(金)
調査地点　：　対象事業実施区域

浮遊粒子状物質（ＳＰＭ）

単位：mg/m^3

日＼時	1時	2時	3時	4時	5時	6時	7時	8時	9時	10時	11時	12時	13時	14時	15時	16時	17時	18時	19時	20時	21時	22時	23時	24時	平均値	最高値	最低値	有効時間
6月1日（木）	0.015	0.018	0.010	0.012	0.011	0.012	0.011	0.015	0.015	0.015	0.017	0.011	0.010	0.020	0.019	0.017	0.016	0.015	0.014	0.014	0.018	0.018	0.020	0.011	0.007	0.014	0.020	0.007	24
2日（金）	0.011	0.015	0.008	0.013	0.003	0.006	0.008	0.008	0.006	0.010	0.007	0.015	0.015	0.009	0.005	0.008	0.010	0.004	0.002	0.003	0.005	0.005	0.004	0.002	0.006	0.008	0.015	0.002	24
3日（土）	0.003	0.009	0.012	0.014	0.014	0.013	0.015	0.014	0.017	0.017	0.020	0.018	0.019	0.015	0.017	0.011	0.013	0.012	0.011	0.009	0.008	0.008	0.008	0.009	0.010	0.013	0.020	0.003	24
4日（日）	0.006	0.011	0.010	0.007	0.010	0.009	0.010	0.010	0.012	0.015	0.018	0.014	0.008	0.011	0.009	0.006	0.008	0.006	0.006	0.010	0.010	0.010	0.010	0.013	0.018	0.010	0.018	0.006	24
5日（月）	0.019	0.015	0.017	0.015	0.017	0.016	0.014	0.019	0.021	0.020	0.021	0.017	0.020	0.017	0.010	0.013	0.014	0.010	0.014	0.014	0.016	0.017	0.015	0.019	0.019	0.016	0.021	0.010	24
6日（火）	0.020	0.022	0.025	0.025	0.028	0.026	0.030	0.034	0.029	0.023	0.025	0.024	0.021	0.017	0.014	0.010	0.017	0.010	0.014	0.011	0.010	0.010	0.007	0.006	0.019	0.019	0.034	0.006	24
7日（水）	0.010	0.010	0.008	0.012	0.014	0.014	0.018	0.011	0.012	0.013	0.010	0.010	0.013	0.015	0.012	0.013	0.017	0.014	0.016	0.018	0.019	0.022	0.022	0.022	0.022	0.014	0.022	0.008	24
8日（木）	0.023	0.024	0.022	0.023	0.022	0.027	0.022	0.023	0.018	0.019	0.013	0.014	0.010	0.008	0.010	0.014	0.011	0.014	0.012	0.008	0.009	0.012	0.014	0.015	0.013	0.016	0.027	0.008	24
9日（金）	0.010	0.007	0.012	0.019	0.018	0.004	0.005	0.003	0.005	0.010	0.009	—	—	0.010	0.010	0.010	0.014	0.012	0.013	0.014	0.014	0.014	0.014	0.012	0.012	0.011	0.019	0.003	22
10日（土）	0.014	0.015	0.012	0.010	0.014	0.020	0.016	0.018	0.017	0.014	0.017	0.019	0.012	0.011	0.007	0.012	0.014	0.012	0.006	0.006	0.007	0.007	0.008	0.006	0.012	0.012	0.020	0.006	24
11日（日）	0.010	0.007	0.007	0.009	0.007	0.010	0.008	0.009	0.005	0.006	0.006	0.004	0.004	0.003	0.002	0.005	0.007	0.006	0.004	0.007	0.006	0.005	0.006	0.006	0.006	0.006	0.010	0.002	24
12日（月）	0.006	0.014	0.010	0.009	0.012	0.009	0.007	0.009	0.014	0.017	0.016	0.017	0.010	0.006	0.009	0.008	0.009	0.005	0.006	0.006	0.008	0.007	0.011	0.016	0.010	0.017	0.005	24
13日（火）	0.015	0.011	0.010	0.012	0.015	0.019	0.013	0.005	0.009	0.016	0.012	0.012	0.011	0.009	0.012	0.011	0.011	0.010	0.012	0.011	0.011	0.018	0.014	0.016	0.012	0.019	0.005	24
14日（水）	0.016	0.018	0.020	0.017	0.018	0.022	0.011	0.014	0.011	0.015	0.011	0.008	0.006	0.009	0.009	0.007	0.008	0.007	0.011	0.012	0.013	0.010	0.009	0.011	0.012	0.022	0.006	24
15日（木）	0.010	0.011	0.014	0.015	0.016	0.014	0.017	0.013	0.018	0.018	0.015	0.014	0.014	0.017	0.014	0.011	0.011	0.012	0.013	0.012	0.013	0.014	0.012	0.015	0.014	0.018	0.010	24
16日（金）	0.014	0.018	0.022	0.024	0.014	0.006	0.008	0.007	0.006	0.006	0.009	0.007	0.008	0.008	0.009	0.006	0.008	0.008	0.010	0.009	0.009	0.010	0.010	0.010	0.011	0.024	0.006	24
17日（土）	0.015	0.012	0.011	0.011	0.013	0.016	0.012	0.014	0.009	0.010	0.012	0.014	0.014	0.016	0.014	0.020	0.014	0.012	0.012	0.016	0.017	0.022	0.021	0.022	0.015	0.022	0.009	24
18日（日）	0.019	0.021	0.022	0.020	0.022	0.019	0.022	0.024	0.022	0.026	0.024	0.030	0.029	0.020	0.021	0.024	0.026	0.021	0.022	0.027	0.029	0.039	0.034	0.034	0.025	0.039	0.019	24
19日（月）	0.032	0.030	0.028	0.028	0.028	0.032	0.026	0.027	0.024	0.023	0.023	0.031	0.030	0.030	0.030	0.038	0.033	0.031	0.028	0.025	0.012	0.015	0.015	0.015	0.026	0.038	0.012	24
20日（火）	0.022	0.017	0.014	0.018	0.015	0.012	0.018	0.016	0.015	0.014	0.015	0.011	0.010	0.011	0.011	0.008	0.011	0.009	0.011	0.011	0.009	0.008	0.011	0.012	0.013	0.022	0.008	24
21日（水）	0.009	0.010	0.007	0.010	0.008	0.008	0.011	0.012	0.009	0.011	0.009	0.010	0.009	0.011	0.011	0.011	0.011	0.011	0.011	0.011	0.009	0.006	0.008	0.009	0.010	0.012	0.006	24
22日（木）	0.013	0.011	0.014	0.016	0.015	0.007	0.007	0.008	0.009	0.009	0.013	0.009	0.009	0.011	0.011	0.010	0.008	0.008	0.012	0.010	0.010	0.010	0.007	0.010	0.010	0.016	0.007	24
23日（金）	0.014	0.020	0.018	0.021	0.018	0.017	0.016	0.016	0.014	0.016	0.016	0.014	0.017	0.021	0.018	0.020	0.017	0.012	0.014	0.015	0.016	0.014	0.016	0.015	0.016	0.021	0.012	24
24日（土）	0.016	0.021	0.019	0.023	0.018	0.023	0.020	0.014	0.010	0.009	0.010	0.008	0.007	0.012	0.009	0.009	0.012	0.015	0.020	0.018	0.018	0.019	0.021	0.018	0.015	0.023	0.007	24
25日（日）	0.018	0.018	0.018	0.021	0.020	0.019	0.018	0.015	0.016	0.012	0.014	0.014	0.014	0.015	0.016	0.014	0.012	0.008	0.011	0.014	0.012	0.014	0.016	0.016	0.015	0.021	0.008	24
26日（月）	0.015	0.018	0.017	0.016	0.018	0.018	0.018	0.019	0.019	0.020	0.022	0.021	0.017	0.022	0.023	0.026	0.021	0.024	0.026	0.023	0.021	0.015	0.015	0.016	0.020	0.026	0.015	24
27日（火）	0.013	0.014	0.015	0.013	0.015	0.020	0.018	0.018	0.019	0.020	0.024	0.022	0.020	0.023	0.022	0.023	0.016	0.018	0.017	0.016	0.017	0.016	0.016	0.018	0.018	0.024	0.013	24
28日（水）	0.021	0.019	0.019	0.022	0.021	0.024	0.030	0.030	0.022	0.031	0.031	0.029	0.033	0.029	0.026	0.027	0.020	0.020	0.015	0.005	0.008	0.013	0.016	0.015	0.022	0.033	0.005	24
29日（木）	0.015	0.015	0.014	0.014	0.013	0.015	0.012	0.005	0.002	0.005	0.007	0.005	0.009	0.012	0.014	0.015	0.023	0.019	0.041	0.020	0.022	0.020	0.024	0.024	0.015	0.041	0.002	24
30日（金）	0.025	0.029	0.023	0.022	0.023	0.020	0.029	0.024	0.021	0.019	0.020	0.020	0.022	0.033	0.031	0.016	0.019	0.013	0.011	0.005	0.007	0.005	0.000	0.005	0.018	0.033	0.000	24
平均値	0.015	0.016	0.015	0.016	0.016	0.016	0.016	0.015	0.014	0.015	0.016	0.015	0.015	0.015	0.014	0.014	0.014	0.012	0.014	0.013	0.013	0.013	0.013	0.013	0.014	0.015		
最高値	0.032	0.030	0.028	0.028	0.028	0.032	0.030	0.034	0.029	0.031	0.031	0.031	0.033	0.033	0.031	0.038	0.033	0.031	0.041	0.027	0.029	0.039	0.034	0.034	0.026	0.041		
最低値	0.003	0.007	0.007	0.007	0.003	0.004	0.005	0.003	0.002	0.005	0.006	0.004	0.004	0.003	0.002	0.005	0.005	0.004	0.002	0.003	0.005	0.004	0.000	0.005	0.006		0.000	
有効時間	30	30	30	30	30	30	30	30	30	30	30	29	29	30	30	30	30	30	30	30	30	30	30	30				718

注）－は欠測を示す。

表 2-1-5(7)　浮遊粒子状物質調査結果（7 月）

大気質観測データ
調査期間　：　2023年7月1日(土)～7月31日(月)
調査地点　：　対象事業実施区域

浮遊粒子状物質（ＳＰＭ）　　単位：mg/m^3

日＼時	1時	2時	3時	4時	5時	6時	7時	8時	9時	10時	11時	12時	13時	14時	15時	16時	17時	18時	19時	20時	21時	22時	23時	24時	平均値	最高値	最低値	有効時間
7月1日（土）	0.011	0.006	0.004	0.004	0.005	0.005	0.013	0.008	0.009	0.003	0.004	0.009	0.009	0.006	0.007	0.007	0.008	0.009	0.012	0.007	0.008	0.008	0.008	0.011	0.006	0.007	0.013	0.003	24
2日（日）	0.008	0.007	0.004	0.005	0.006	0.006	0.006	0.007	0.010	0.013	0.010	0.006	0.006	0.008	0.009	0.010	0.009	0.009	0.010	0.009	0.013	0.012	0.012	0.010	0.011	0.009	0.013	0.004	24
3日（月）	0.014	0.016	0.013	0.016	0.016	0.020	0.014	0.017	0.017	0.016	0.016	0.018	0.017	0.021	0.022	0.021	0.033	0.018	0.017	0.020	0.016	0.017	0.016	0.016	0.020	0.018	0.033	0.013	24
4日（火）	0.018	0.020	0.020	0.021	0.022	0.025	0.024	0.024	0.023	0.030	0.026	0.024	0.020	0.018	0.021	0.021	0.010	0.014	0.010	0.009	0.007	0.007	0.007	0.009	0.010	0.018	0.030	0.007	24
5日（水）	0.010	0.011	0.011	0.009	0.010	0.008	0.008	0.010	0.010	0.012	0.010	0.008	0.007	0.015	0.009	0.013	0.014	0.008	0.011	0.009	0.013	0.007	0.006	0.006	0.006	0.010	0.015	0.006	24
6日（木）	0.004	0.006	0.009	0.007	0.009	0.015	0.011	0.011	0.008	0.011	0.012	0.017	0.016	0.017	0.018	0.019	0.021	0.023	0.023	0.020	0.025	0.020	0.025	0.026	0.026	0.016	0.026	0.004	24
7日（金）	0.024	0.026	0.025	0.026	0.029	0.026	0.026	0.028	0.030	0.024	0.025	0.022	0.019	0.020	0.016	0.019	0.027	0.025	0.025	0.018	0.018	0.018	0.010	0.020	0.020	0.023	0.030	0.010	24
8日（土）	0.018	0.012	0.014	0.015	0.016	0.021	0.021	0.017	0.012	0.011	0.018	0.018	0.016	0.016	0.018	0.018	0.018	0.017	0.024	0.021	0.020	0.015	0.021	0.017	0.017	0.017	0.024	0.011	24
9日（日）	0.017	0.017	0.021	0.022	0.023	0.019	0.023	0.028	0.026	0.012	0.019	0.013	0.012	0.009	0.017	0.018	0.018	0.022	0.024	0.023	0.025	0.027	0.022	0.024	0.024	0.020	0.028	0.009	24
10日（月）	0.019	0.020	0.020	0.021	0.020	0.026	0.032	0.023	0.026	0.020	0.022	0.023	0.023	0.032	0.030	0.028	0.020	0.015	0.012	0.012	0.008	0.008	0.009	0.010	0.010	0.019	0.032	0.008	24
11日（火）	0.011	0.010	0.011	0.012	0.009	0.011	0.012	0.012	0.012	0.017	0.017	—	0.019	0.022	0.022	0.020	0.018	0.023	0.025	0.031	0.032	0.032	0.020	0.025	0.018	0.032	0.009	23
12日（水）	0.023	0.027	0.028	0.030	0.024	0.034	0.023	0.020	0.014	0.022	0.021	0.020	0.018	0.026	0.027	0.010	0.012	0.004	0.008	0.004	0.005	0.007	0.007	0.008	0.018	0.034	0.004	24
13日（木）	0.006	0.007	0.007	0.007	0.007	0.010	0.016	0.018	0.022	0.011	0.018	0.007	0.005	0.003	0.008	0.008	0.011	0.013	0.013	0.014	0.010	0.013	0.009	0.010	0.011	0.022	0.003	24
14日（金）	0.014	0.013	0.011	0.008	0.010	0.014	0.015	0.008	0.011	0.015	0.015	0.026	0.024	0.026	0.030	0.028	0.014	0.009	0.010	0.010	0.009	0.011	0.008	0.009	0.015	0.030	0.008	24
15日（土）	0.009	0.010	0.012	0.008	0.008	0.009	0.009	0.003	0.007	0.002	0.005	0.008	0.009	0.007	0.008	0.012	0.011	0.016	0.011	0.015	0.013	0.009	0.013	0.010	0.009	0.016	0.002	24
16日（日）	0.005	0.008	0.009	0.009	0.009	0.010	0.006	0.011	0.006	0.011	0.006	0.008	0.011	0.009	0.009	0.007	0.007	0.013	0.011	0.014	0.014	0.012	0.009	0.007	0.009	0.014	0.005	24
17日（月）	0.005	0.010	0.008	0.010	0.009	0.012	0.017	0.010	0.018	0.015	0.015	0.015	0.018	0.013	0.011	0.015	0.016	0.015	0.015	0.015	0.010	0.013	0.017	0.018	0.013	0.018	0.005	24
18日（火）	0.019	0.018	0.017	0.017	0.018	0.020	0.026	0.031	0.023	0.030	0.028	0.026	0.027	0.021	0.024	0.025	0.022	0.018	0.017	0.019	0.027	0.025	0.021	0.017	0.022	0.031	0.017	24
19日（水）	0.020	0.019	0.024	0.019	0.026	0.031	0.027	0.028	0.029	0.027	0.021	0.018	0.023	0.017	0.016	0.017	0.010	0.012	0.015	0.013	0.015	0.005	0.010	0.006	0.019	0.031	0.005	24
20日（木）	0.008	0.002	0.003	0.004	0.002	0.008	0.004	0.003	0.002	0.003	0.007	0.005	0.007	0.007	0.007	0.007	0.007	0.016	0.014	0.009	0.008	0.006	0.006	0.010	0.006	0.016	0.002	24
21日（金）	0.004	0.006	0.006	0.008	0.010	0.009	0.008	0.007	0.006	0.012	0.011	0.014	0.011	0.012	0.012	0.015	0.014	0.013	0.010	0.010	0.010	0.010	0.007	0.010	0.010	0.015	0.004	24
22日（土）	0.009	0.010	0.009	0.010	0.010	0.011	0.015	0.007	0.010	0.014	0.011	0.010	0.008	0.012	0.010	0.017	0.015	0.011	0.010	0.013	0.013	0.011	0.009	0.009	0.011	0.017	0.007	24
23日（日）	0.009	0.012	0.010	0.012	0.011	0.008	0.008	0.010	0.009	0.008	0.008	0.014	0.011	0.011	0.014	0.016	0.014	0.014	0.014	0.015	0.012	0.015	0.014	0.015	0.012	0.016	0.008	24
24日（月）	0.018	0.013	0.013	0.012	0.014	0.010	0.010	0.010	0.008	0.007	0.003	0.008	0.008	0.008	0.009	0.004	0.006	0.006	0.007	0.009	0.010	0.012	0.005	0.003	0.009	0.018	0.003	24
25日（火）	0.005	0.003	0.005	0.004	0.007	0.010	0.013	0.004	0.003	0.007	—	0.014	0.015	0.015	0.013	0.010	0.014	0.026	0.030	0.018	0.010	0.009	0.017	0.015	0.012	0.030	0.003	23
26日（水）	0.014	0.012	0.006	0.011	0.011	0.016	0.021	0.010	0.017	0.010	0.014	0.027	0.023	0.020	0.020	0.031	0.022	0.020	0.042	0.028	0.014	0.029	0.033	0.023	0.020	0.042	0.006	24
27日（木）	0.021	0.020	0.015	0.020	0.019	0.018	0.021	0.025	0.015	0.016	0.029	0.036	0.032	0.034	0.030	0.020	0.020	0.016	0.054	0.031	0.021	0.010	0.022	0.023	0.024	0.054	0.010	24
28日（金）	0.020	0.015	0.018	0.016	0.020	0.021	0.020	0.018	0.010	0.006	0.009	0.001	0.006	0.012	0.012	0.009	0.011	0.024	0.015	0.009	0.010	0.003	0.006	0.005	0.012	0.024	0.001	24
29日（土）	0.005	0.007	0.010	0.007	0.005	0.008	0.017	0.006	0.000	0.001	0.000	0.006	0.004	0.004	0.009	0.004	0.005	0.010	0.016	0.017	0.014	0.007	0.009	0.009	0.008	0.017	0.000	24
30日（日）	0.010	0.008	0.006	0.007	0.007	0.013	0.007	0.007	0.000	0.005	0.000	0.000	0.001	0.006	0.009	0.003	0.005	0.025	0.021	0.016	0.004	0.009	0.001	0.011	0.008	0.025	0.000	24
31日（月）	0.008	0.003	0.003	0.002	0.003	0.013	0.005	0.001	0.003	0.005	0.000	0.004	0.004	0.004	0.008	0.014	0.036	0.008	0.018	0.004	0.012	0.006	0.006	0.008	0.007	0.036	0.000	24
平均値	0.012	0.012	0.012	0.012	0.013	0.015	0.015	0.014	0.013	0.013	0.013	0.014	0.014	0.015	0.015	0.015	0.015	0.015	0.018	0.015	0.014	0.013	0.013	0.013	0.014			
最高値	0.024	0.027	0.028	0.030	0.029	0.034	0.032	0.031	0.030	0.030	0.029	0.036	0.032	0.034	0.030	0.031	0.036	0.026	0.054	0.031	0.032	0.032	0.033	0.026	0.024	0.054		
最低値	0.004	0.002	0.003	0.002	0.002	0.005	0.004	0.001	0.000	0.001	0.000	0.000	0.001	0.003	0.007	0.003	0.005	0.004	0.007	0.004	0.004	0.003	0.001	0.003	0.006		0.000	
有効時間	31	31	31	31	31	31	31	31	31	31	30	30	31	31	31	31	31	31	31	31	31	31	31	31				742

注）－は欠測を示す。

表 2-1-5(8)　浮遊粒子状物質調査結果（8 月）

大気質観測データ
調査期間　：　2023年8月1日(火)～8月31日(木)
調査地点　：　対象事業実施区域

浮遊粒子状物質（ＳＰＭ）　　単位：mg/m^3

日＼時	1時	2時	3時	4時	5時	6時	7時	8時	9時	10時	11時	12時	13時	14時	15時	16時	17時	18時	19時	20時	21時	22時	23時	24時	平均値	最高値	最低値	有効時間
8月1日（火）	0.000	0.013	0.009	0.004	0.006	0.009	0.005	0.004	0.001	0.005	0.008	0.000	0.000	0.009	0.013	0.008	0.005	0.026	0.028	0.010	0.010	0.008	0.008	0.007	0.008	0.028	0.000	24
2日（水）	0.011	0.010	0.000	0.023	0.021	0.018	0.002	0.008	0.000	0.000	0.001	0.006	0.002	0.005	0.007	0.004	0.003	0.004	0.003	0.004	0.002	0.000	0.006	0.004	0.006	0.023	0.000	24
3日（木）	0.007	0.003	0.004	0.004	0.006	0.004	0.004	0.007	0.010	0.013	0.018	0.021	0.025	0.022	0.016	0.012	0.003	0.004	0.005	0.002	0.000	0.001	0.003	0.005	0.008	0.025	0.000	24
4日（金）	0.007	0.005	0.002	0.000	0.000	0.006	0.008	0.011	0.014	0.013	0.019	0.010	0.007	0.003	0.004	0.004	0.005	0.006	0.009	0.005	0.005	0.005	0.005	0.003	0.007	0.019	0.000	24
5日（土）	0.004	0.004	0.003	0.005	0.004	0.007	0.002	0.003	0.003	0.006	0.005	0.003	0.004	0.005	0.003	0.003	0.001	0.001	0.003	0.004	0.008	0.007	0.006	0.018	0.005	0.018	0.001	24
6日（日）	0.011	0.010	0.005	0.018	0.007	0.012	0.022	0.013	0.014	0.012	0.008	0.010	0.009	0.007	0.006	0.002	0.006	0.011	0.008	0.010	0.018	0.012	0.009	0.010	0.010	0.022	0.002	24
7日（月）	0.008	0.010	0.009	0.007	0.005	0.008	0.007	0.009	0.011	0.010	0.008	0.009	0.007	0.008	0.006	0.009	0.007	0.010	0.012	0.011	0.009	0.006	0.005	0.004	0.008	0.012	0.004	24
8日（火）	0.006	0.007	0.005	0.006	0.004	0.007	0.005	0.009	0.010	0.010	0.009	0.010	0.008	0.009	0.010	0.006	0.010	0.009	0.013	0.011	0.011	0.009	0.011	0.016	0.009	0.016	0.004	24
9日（水）	0.014	0.013	0.010	0.005	0.005	0.017	0.011	0.015	0.014	0.015	0.012	0.012	0.012	0.010	0.007	0.006	0.009	0.007	0.014	0.015	0.013	0.014	0.014	0.013	0.012	0.017	0.005	24
10日（木）	0.009	0.012	0.015	0.019	0.017	0.018	0.017	0.017	0.015	0.011	0.007	—	—	0.010	0.014	0.012	0.010	0.012	0.009	0.014	0.014	0.012	0.012	0.010	0.013	0.019	0.007	22
11日（金）	0.011	0.013	0.008	0.011	0.010	0.006	0.009	0.008	0.008	0.007	0.009	0.012	0.010	0.011	0.007	0.009	0.008	0.009	0.012	0.014	0.014	0.014	0.014	0.013	0.010	0.014	0.006	24
12日（土）	0.011	0.010	0.011	0.016	0.010	0.012	0.014	0.019	0.014	0.015	0.022	0.017	0.015	0.019	0.020	0.024	0.018	0.025	0.016	0.011	0.011	0.010	0.011	0.010	0.015	0.025	0.010	24
13日（日）	0.012	0.010	0.010	0.012	0.010	0.010	0.015	0.019	0.017	0.017	0.018	0.021	0.020	0.022	0.018	0.020	0.015	0.008	0.014	0.008	0.010	0.009	0.006	0.005	0.010	0.017	0.006	24
14日（月）	0.006	0.010	0.008	0.010	0.012	0.010	0.014	0.013	0.017	0.014	0.016	0.016	0.013	0.011	0.015	0.005	0.007	0.006	0.007	0.009	0.007	0.004	0.005	0.010	0.010	0.017	0.004	24
15日（火）	0.015	0.014	0.016	0.022	0.022	0.025	0.028	0.027	0.023	0.031	0.026	0.023	0.028	0.030	0.031	0.036	0.035	0.036	0.035	0.034	0.033	0.029	0.025	0.028	0.027	0.036	0.014	24
16日（水）	0.025	0.029	0.025	0.018	0.023	0.025	0.023	0.024	0.027	0.022	0.022	0.021	0.018	0.020	0.013	0.012	0.013	0.017	0.019	0.016	0.018	0.019	0.017	0.015	0.020	0.029	0.012	24
17日（木）	0.012	0.011	0.014	0.011	0.009	0.012	0.009	0.012	0.011	0.012	0.012	0.009	0.011	0.012	0.010	0.014	0.019	0.015	0.018	0.014	0.014	0.016	0.011	0.011	0.012	0.019	0.009	24
18日（金）	0.014	0.016	0.012	0.012	0.013	0.012	0.016	0.011	0.010	0.011	0.010	0.011	0.010	0.007	0.011	0.013	0.018	0.025	0.022	0.022	0.014	0.017	0.016	0.014	0.014	0.025	0.007	24
19日（土）	0.014	0.018	0.014	0.014	0.015	0.018	0.017	0.014	0.014	0.016	0.015	0.017	0.018	0.019	0.015	0.016	0.016	0.017	0.017	0.016	0.016	0.022	0.021	0.014	0.016	0.022	0.014	24
20日（日）	0.012	0.010	0.012	0.014	0.010	0.010	0.014	0.009	0.009	0.009	0.010	0.018	0.016	0.013	0.026	0.018	0.019	0.020	0.019	0.020	0.014	0.017	0.013	0.006	0.014	0.026	0.006	24
21日（月）	0.025	0.013	0.009	0.008	0.008	0.008	0.014	0.014	0.014	0.017	0.023	0.021	0.024	0.022	0.011	0.009	0.016	0.021	0.021	0.013	0.010	0.006	0.003	0.008	0.014	0.025	0.003	24
22日（火）	0.006	0.011	0.009	0.011	0.008	0.014	0.010	0.008	0.008	0.009	0.008	0.004	0.003	0.014	0.011	0.003	0.005	0.005	0.008	0.010	0.010	0.008	0.008	0.012	0.008	0.014	0.003	24
23日（水）	0.011	0.018	0.010	0.014	0.015	0.011	0.010	0.006	0.013	0.012	0.024	0.015	0.011	0.027	0.010	0.012	0.017	0.014	0.013	0.011	0.009	0.011	0.015	0.015	0.014	0.027	0.006	24
24日（木）	0.010	0.014	0.013	0.015	0.010	0.007	0.005	0.007	0.008	0.011	0.006	0.009	0.014	0.007	0.012	0.011	0.014	0.007	0.011	0.007	0.014	0.009	0.010	0.005	0.010	0.015	0.005	24
25日（金）	0.014	0.014	0.006	0.008	0.009	0.010	0.007	0.011	0.013	0.007	0.004	0.003	0.004	0.003	0.005	0.003	0.003	0.004	0.005	0.004	0.006	0.005	0.004	0.006	0.007	0.014	0.003	24
26日（土）	0.005	0.007	0.005	0.007	0.007	0.006	0.005	0.005	0.003	0.003	0.010	0.003	0.010	0.005	0.006	0.003	0.007	0.007	0.003	0.010	0.010	0.006	0.006	0.003	0.006	0.010	0.003	24
27日（日）	0.005	0.004	0.006	0.005	0.008	0.006	0.009	0.008	0.009	0.006	0.006	0.008	0.006	0.006	0.008	0.007	0.007	0.009	0.010	0.011	0.012	0.011	0.007	0.016	0.008	0.016	0.004	24
28日（月）	0.010	0.009	0.011	0.011	0.012	0.011	0.014	0.017	0.014	0.014	0.010	0.022	0.027	0.026	0.012	0.011	0.005	0.009	0.011	0.005	0.006	0.006	0.005	0.006	0.012	0.027	0.005	24
29日（火）	0.006	0.005	0.004	0.004	0.009	0.006	0.007	0.004	0.008	0.007	0.003	0.005	0.004	0.003	0.004	0.004	0.006	0.005	0.004	0.002	0.005	0.004	0.004	0.006	0.005	0.009	0.002	24
30日（水）	0.007	0.004	0.007	0.006	0.004	0.006	0.005	0.010	0.016	0.021	0.014	0.010	0.007	0.015	0.011	0.009	0.014	0.012	0.014	0.012	0.009	0.010	0.008	0.010	0.010	0.021	0.004	24
31日（木）	0.007	0.008	0.005	0.007	0.008	0.022	0.015	0.019	0.015	0.007	0.007	0.008	0.004	0.006	0.006	0.009	0.008	0.009	0.007	0.009	0.006	0.009	0.008	0.005	0.009	0.022	0.004	24
平均値	0.010	0.011	0.009	0.011	0.010	0.011	0.011	0.012	0.012	0.012	0.012	0.012	0.012	0.012	0.011	0.010	0.011	0.012	0.013	0.011	0.011	0.010	0.009	0.010	0.011			
最高値	0.025	0.029	0.025	0.023	0.023	0.025	0.028	0.027	0.027	0.031	0.026	0.023	0.028	0.030	0.031	0.036	0.035	0.036	0.035	0.034	0.033	0.029	0.025	0.028	0.027	0.036		
最低値	0.000	0.003	0.000	0.000	0.000	0.004	0.002	0.003	0.000	0.000	0.001	0.000	0.000	0.003	0.003	0.002	0.001	0.003	0.003	0.002	0.000	0.001	0.003	0.003	0.005		0.000	
有効時間	31	31	31	31	31	31	31	31	31	31	31	30	30	31	31	31	31	31	31	31	31	31	31	31				742

注）－は欠測を示す。

表 2-1-5(9)　浮遊粒子状物質調査結果（9 月）

大気質観測データ
調査期間　：　2023年9月1日(金)～9月30日(土)
調査地点　：　対象事業実施区域

浮遊粒子状物質（ＳＰＭ）　　単位：mg/m^3

日＼時	1時	2時	3時	4時	5時	6時	7時	8時	9時	10時	11時	12時	13時	14時	15時	16時	17時	18時	19時	20時	21時	22時	23時	24時	平均値	最高値	最低値	有効時間
9月1日（金）	0.004	0.007	0.004	0.010	0.009	0.007	0.007	0.008	0.006	0.005	0.007	0.002	0.002	0.004	0.006	0.005	0.003	0.005	0.008	0.010	0.008	0.005	0.003	0.007	0.006	0.010	0.002	24
2日（土）	0.005	0.005	0.004	0.003	0.004	0.004	0.005	0.007	0.004	0.005	0.005	0.009	0.010	0.016	0.016	0.020	0.018	0.006	0.009	0.006	0.006	0.006	0.008	0.008	0.008	0.020	0.003	24
3日（日）	0.005	0.004	0.003	0.007	0.005	0.005	0.006	0.014	0.009	0.015	0.006	0.012	0.009	0.011	0.015	0.015	0.013	0.013	0.013	0.016	0.014	0.015	0.014	0.017	0.011	0.017	0.003	24
4日（月）	0.021	0.019	0.014	0.011	0.015	0.017	0.019	0.015	0.023	0.020	0.017	0.014	0.021	0.022	0.025	0.019	0.016	0.011	0.011	0.007	0.007	0.006	0.007	0.006	0.015	0.025	0.006	24
5日（火）	0.006	0.006	0.009	0.006	0.013	0.011	0.015	0.014	0.001	0.001	0.003	—	0.003	0.005	0.009	0.006	0.009	0.014	0.009	0.007	0.008	0.006	0.009	0.007	0.008	0.015	0.001	23
6日（水）	0.005	0.007	0.010	0.010	0.008	0.007	0.006	0.004	0.016	0.007	0.000	0.004	0.011	0.006	0.009	0.002	0.006	0.010	0.010	0.014	0.009	0.011	0.008	0.005	0.008	0.016	0.000	24
7日（木）	0.007	0.011	0.010	0.011	0.011	0.010	0.010	0.011	0.008	0.006	0.007	0.011	0.002	0.007	0.008	0.010	0.009	0.011	0.009	0.013	0.007	0.012	0.013	0.007	0.009	0.013	0.002	24
8日（金）	0.014	0.010	0.008	0.011	0.010	0.003	0.009	0.012	0.015	0.015	0.016	0.010	0.014	0.018	0.010	0.014	0.007	0.009	0.013	0.015	0.012	0.012	0.013	0.011	0.012	0.018	0.003	24
9日（土）	0.011	0.009	0.009	0.011	0.007	0.008	0.018	0.013	0.013	0.015	0.016	0.017	0.015	0.011	0.011	0.018	0.013	0.009	0.012	0.013	0.011	0.009	0.006	0.010	0.012	0.018	0.006	24
10日（日）	0.006	0.009	0.009	0.006	0.007	0.005	0.010	0.006	0.013	0.013	0.009	0.010	0.010	0.010	0.012	0.013	0.005	0.003	0.006	0.007	0.008	0.008	0.009	0.018	0.009	0.018	0.003	24
11日（月）	0.022	0.023	0.013	0.015	0.008	0.004	0.009	0.005	0.012	0.006	0.004	0.005	0.003	0.002	0.006	0.013	0.008	0.005	0.005	0.004	0.007	0.003	0.005	0.003	0.008	0.023	0.002	24
12日（火）	0.005	0.005	0.006	0.003	0.006	0.009	0.005	0.009	0.008	0.011	0.007	0.009	0.011	0.005	0.011	0.005	0.012	0.010	0.009	0.011	0.007	0.006	0.005	0.006	0.008	0.012	0.003	24
13日（水）	0.006	0.007	0.004	0.006	0.007	0.006	0.010	0.016	0.014	0.019	0.015	0.008	0.013	0.014	0.010	0.007	0.006	0.010	0.011	0.009	0.010	0.009	0.009	0.008	0.010	0.019	0.004	24
14日（木）	0.010	0.007	0.007	0.007	0.006	0.009	0.010	0.013	0.010	0.006	0.006	0.004	0.003	0.007	0.009	0.017	0.009	0.009	0.007	0.008	0.005	0.006	0.005	0.009	0.008	0.017	0.003	24
15日（金）	0.006	0.005	0.006	0.008	0.006	0.006	0.011	0.011	0.012	0.013	0.015	0.011	0.013	0.016	0.012	0.018	0.027	0.028	0.015	0.018	0.011	0.011	0.007	0.009	0.012	0.028	0.005	24
16日（土）	0.015	0.013	0.015	0.018	0.012	0.015	0.022	0.015	0.017	0.019	0.024	0.025	0.023	0.019	0.024	0.016	0.020	0.008	0.018	0.012	0.006	0.015	0.010	0.014	0.016	0.025	0.006	24
17日（日）	0.012	0.012	0.011	0.020	0.011	0.015	0.016	0.013	0.012	0.004	0.007	0.012	0.005	0.008	0.003	0.005	0.009	0.003	0.007	0.007	0.013	0.013	0.022	0.023	0.011	0.023	0.003	24
18日（月）	0.015	0.018	0.011	0.010	0.010	0.011	0.005	0.011	0.006	0.010	0.007	0.018	0.010	0.008	0.007	0.006	0.009	0.006	0.010	0.004	0.004	0.008	0.003	0.006	0.009	0.018	0.003	24
19日（火）	0.003	0.002	0.004	0.004	0.003	0.002	0.009	0.009	0.002	0.007	0.013	0.002	0.012	0.018	0.012	0.011	0.012	0.021	0.024	0.028	0.027	0.021	0.026	0.017	0.012	0.028	0.002	24
20日（水）	0.013	0.012	0.008	0.014	0.015	0.019	0.019	0.022	0.020	0.022	0.022	0.024	0.023	0.025	0.028	0.029	0.022	0.004	0.010	0.007	0.007	0.010	0.010	0.008	0.016	0.029	0.004	24
21日（木）	0.009	0.008	0.006	0.010	0.016	0.012	0.011	0.007	0.001	0.005	0.006	0.004	0.007	0.005	0.005	0.006	0.010	0.007	0.008	0.003	0.005	0.002	0.006	0.008	0.007	0.016	0.001	24
22日（金）	0.007	0.006	0.004	0.006	0.004	0.008	0.005	0.010	0.005	0.006	0.008	0.004	0.004	0.017	0.007	0.011	0.008	0.009	0.007	0.004	0.006	0.008	0.009	0.009	0.007	0.017	0.004	24
23日（土）	0.008	0.007	0.006	0.007	0.008	0.005	0.008	0.004	0.003	0.004	0.004	0.002	0.002	0.002	0.007	0.006	0.006	0.002	0.007	0.006	0.005	0.008	0.004	0.002	0.005	0.008	0.002	24
24日（日）	0.005	0.004	0.008	0.004	0.005	0.006	0.006	—	—	—	—	—	—	—	—	—	0.014	0.012	—	0.018	0.014	0.012	0.011	0.008	—	0.018	0.004	14
25日（月）	0.011	0.007	0.007	0.009	0.010	0.008	0.010	0.008	0.011	0.012	0.009	0.010	0.006	0.006	0.009	0.005	0.005	—	—	0.007	0.007	0.008	0.010	0.008	0.008	0.012	0.005	22
26日（火）	0.009	0.007	0.008	0.009	0.009	0.011	0.010	0.011	0.012	0.012	0.010	0.010	0.008	0.011	0.010	0.012	0.014	0.013	0.008	0.006	0.007	0.003	0.007	0.008	0.010	0.014	0.003	24
27日（水）	0.012	0.009	0.009	0.010	0.009	0.008	0.010	0.008	0.011	0.006	0.010	0.014	0.017	0.015	0.017	0.016	0.017	0.011	0.011	0.011	0.018	0.017	0.021	0.019	0.013	0.021	0.006	24
28日（木）	0.016	0.016	0.017	0.017	0.016	0.015	0.016	0.020	0.016	0.012	0.016	0.017	0.014	0.016	0.017	0.015	0.014	0.011	0.008	0.006	0.007	0.006	0.004	0.006	0.013	0.020	0.004	24
29日（金）	0.006	0.005	0.006	0.005	0.005	0.006	0.010	0.006	0.005	0.005	0.005	0.005	0.009	0.005	0.006	0.005	0.005	0.008	0.009	0.011	0.011	0.007	0.008	0.015	0.007	0.015	0.005	24
30日（土）	0.015	0.016	0.016	0.017	0.015	0.014	0.014	0.016	0.015	0.010	0.009	0.009	0.007	0.009	0.008	0.006	0.006	0.005	0.005	0.005	0.007	0.008	0.008	0.008	0.010	0.017	0.005	24
平均値	0.010	0.009	0.008	0.010	0.009	0.009	0.011	0.011	0.010	0.010	0.010	0.010	0.010	0.011	0.011	0.011	0.011	0.009	0.010	0.010	0.009	0.009	0.009	0.010	0.010			
最高値	0.022	0.023	0.017	0.020	0.016	0.019	0.022	0.022	0.023	0.022	0.024	0.025	0.023	0.025	0.028	0.029	0.027	0.028	0.024	0.028	0.027	0.021	0.026	0.023	0.016	0.029		
最低値	0.003	0.002	0.003	0.003	0.003	0.002	0.005	0.004	0.001	0.001	0.000	0.002	0.002	0.002	0.003	0.002	0.003	0.002	0.005	0.003	0.004	0.002	0.003	0.002	0.005		0.000	
有効時間	30	30	30	30	30	30	30	29	29	29	29	28	29	29	29	29	30	29	28	30	30	30	30	30				707

注）－は欠測を示す。

表 2-1-5(10)　浮遊粒子状物質調査結果（10 月）

大気質観測データ
調査期間　：　2023年10月1日(日)～10月31日(火)
調査地点　：　対象事業実施区域

浮遊粒子状物質（ＳＰＭ）

単位：mg/m^3

日＼時	1時	2時	3時	4時	5時	6時	7時	8時	9時	10時	11時	12時	13時	14時	15時	16時	17時	18時	19時	20時	21時	22時	23時	24時	平均値	最高値	最低値	有効時間
10月1日（日）	0.011	0.010	0.007	0.010	0.011	0.008	0.008	0.006	0.006	0.005	0.006	0.006	0.003	0.003	0.008	0.007	0.005	0.005	0.009	0.011	0.013	0.010	0.008	0.008	0.008	0.013	0.003	24
2日（月）	0.007	0.007	0.006	0.008	0.005	0.007	0.004	0.007	0.009	0.005	0.005	0.006	0.005	0.005	0.004	0.004	0.006	0.006	0.007	0.006	0.009	0.005	0.006	0.006	0.006	0.009	0.004	24
3日（火）	0.009	0.006	0.006	0.005	0.005	0.006	0.007	0.005	0.008	0.009	0.009	0.009	0.010	0.009	0.011	0.011	0.009	0.009	0.011	0.011	0.013	0.008	0.006	0.005	0.008	0.013	0.005	24
4日（水）	0.008	0.007	0.004	0.005	0.004	0.004	0.004	0.003	0.004	0.003	0.002	0.005	0.005	0.006	0.005	0.003	0.005	0.003	0.007	0.007	0.006	0.006	0.004	0.005	0.005	0.008	0.002	24
5日（木）	0.007	0.005	0.006	0.007	0.006	0.006	0.005	0.006	0.010	0.011	0.007	0.009	0.007	0.004	0.005	0.005	0.005	0.004	0.003	0.002	0.004	0.005	0.002	0.006	0.006	0.011	0.002	24
6日（金）	0.006	0.005	0.004	0.005	0.004	0.006	0.005	0.004	0.003	0.003	0.004	—	0.007	0.007	0.008	0.006	0.001	0.006	0.005	0.005	0.004	0.004	0.003	0.006	0.005	0.008	0.001	23
7日（土）	0.003	0.005	0.003	0.002	0.004	0.004	0.003	0.007	0.004	0.003	0.005	0.008	0.007	0.005	0.004	0.004	0.003	0.002	0.004	0.005	0.004	0.002	0.005	0.006	0.004	0.008	0.002	24
8日（日）	0.005	0.004	0.005	0.003	0.005	0.008	0.007	0.006	0.022	0.009	0.011	0.007	0.005	0.003	0.003	0.004	0.004	0.003	0.004	0.003	0.005	0.003	0.000	0.004	0.006	0.022	0.000	24
9日（月）	0.006	0.005	0.002	0.003	0.003	0.004	0.004	0.003	0.002	0.002	0.004	0.002	0.003	0.003	0.004	0.004	0.004	0.004	0.005	0.004	0.006	0.003	0.002	0.002	0.004	0.006	0.002	24
10日（火）	0.001	0.003	0.002	0.002	0.003	0.003	0.004	0.008	0.007	0.008	0.003	0.005	0.005	0.002	0.003	0.004	0.005	0.001	0.001	0.002	0.003	0.004	0.004	0.003	0.004	0.008	0.001	24
11日（水）	0.004	0.002	0.005	0.006	0.003	0.004	0.005	0.004	0.003	0.005	0.007	0.007	0.005	0.007	0.006	0.006	0.009	0.007	0.003	0.006	0.020	0.014	0.006	0.008	0.006	0.020	0.002	24
12日（木）	0.009	0.010	0.007	0.008	0.006	0.007	0.008	0.010	0.008	0.010	0.013	0.008	0.009	0.011	0.008	0.010	0.006	0.006	0.007	0.007	0.006	0.009	0.007	0.007	0.008	0.013	0.006	24
13日（金）	0.010	0.009	0.008	0.006	0.008	0.007	0.007	0.008	0.009	0.007	0.010	0.008	0.010	0.008	0.008	0.010	0.007	0.007	0.006	0.006	0.009	0.010	0.010	0.008	0.008	0.010	0.006	24
14日（土）	0.009	0.009	0.008	0.010	0.007	0.006	0.009	0.008	0.009	0.010	0.014	0.015	0.015	0.013	0.006	0.010	0.008	0.010	0.009	0.006	0.005	0.001	0.003	0.002	0.009	0.015	0.001	24
15日（日）	0.004	0.003	0.004	0.004	0.004	0.004	0.003	0.002	0.005	0.005	0.005	0.005	0.008	0.006	0.006	0.009	0.008	0.009	0.008	0.005	0.004	0.005	0.005	0.006	0.005	0.008	0.002	24
16日（月）	0.004	0.005	0.005	0.006	0.001	0.004	0.007	0.006	0.007	0.009	0.008	0.008	0.009	0.010	0.009	0.009	0.008	0.006	0.005	0.009	0.010	0.008	0.009	0.010	0.007	0.010	0.001	24
17日（火）	0.007	0.010	0.007	0.007	0.007	0.007	0.009	0.010	0.009	0.006	0.007	0.009	0.007	0.008	0.011	0.008	0.007	0.006	0.007	0.005	0.005	0.006	0.005	0.004	0.007	0.010	0.004	24
18日（水）	0.007	0.006	0.006	0.006	0.004	0.003	0.007	0.009	0.006	0.006	0.010	0.008	0.008	0.011	0.005	0.006	0.006	0.009	0.008	0.006	0.007	0.006	0.006	0.008	0.007	0.011	0.003	24
19日（木）	0.011	0.006	0.006	0.006	0.007	0.006	0.008	0.008	0.009	0.010	0.009	0.008	0.009	0.009	0.008	0.006	0.007	0.008	0.007	0.005	0.004	0.008	0.005	0.004	0.007	0.011	0.004	24
20日（金）	0.006	0.006	0.005	0.006	0.006	0.009	0.008	0.014	0.009	0.012	0.010	0.008	0.008	0.008	0.009	0.011	0.010	0.007	0.001	0.003	0.002	0.002	0.001	0.002	0.007	0.014	0.001	24
21日（土）	0.005	0.003	0.001	0.003	0.002	0.001	0.003	0.002	0.005	0.002	0.003	0.004	0.003	0.001	0.001	0.002	0.003	0.000	0.000	0.002	0.002	0.002	0.003	0.005	0.002	0.005	0.000	24
22日（日）	0.002	0.002	0.002	0.001	0.002	0.002	0.002	0.003	0.004	0.004	0.006	0.002	0.005	0.006	0.005	0.006	0.001	0.002	0.004	0.006	0.002	0.002	0.005	0.003	0.003	0.006	0.001	24
23日（月）	0.005	0.003	0.004	0.004	0.003	0.002	0.007	0.005	0.004	0.004	0.007	0.008	0.011	0.009	0.006	0.008	0.008	0.006	0.006	0.005	0.006	0.007	0.008	0.007	0.006	0.011	0.002	24
24日（火）	0.008	0.007	0.007	0.005	0.006	0.007	0.007	0.014	0.009	0.010	0.010	0.007	0.010	0.010	0.011	0.007	0.006	0.006	0.008	0.008	0.007	0.011	0.009	0.008	0.008	0.014	0.005	24
25日（水）	0.008	0.006	0.006	0.005	0.007	0.008	0.008	0.012	0.011	0.009	0.012	0.014	0.014	0.012	0.008	0.011	0.007	0.005	0.005	0.004	0.006	0.008	0.006	0.006	0.008	0.014	0.004	24
26日（木）	0.004	0.006	0.007	0.008	0.007	0.006	0.004	0.011	0.006	0.008	0.008	0.008	0.006	0.007	0.006	0.005	0.009	0.007	0.004	0.008	0.009	0.009	0.008	0.006	0.007	0.011	0.004	24
27日（金）	0.007	0.008	0.004	0.006	0.004	0.005	0.008	0.010	0.006	0.008	0.010	0.014	0.010	0.010	0.010	0.006	0.007	0.005	0.006	0.004	0.003	0.007	0.005	0.003	0.007	0.014	0.003	24
28日（土）	0.005	0.002	0.005	0.005	0.005	0.005	0.005	0.008	0.009	0.007	0.006	0.006	0.004	0.007	0.002	0.002	0.002	0.002	0.001	0.003	0.006	0.003	0.002	0.006	0.005	0.009	0.001	24
29日（日）	0.004	0.005	0.003	0.003	0.003	0.005	0.004	0.005	0.003	0.005	0.004	0.006	0.005	0.008	0.006	0.005	0.000	0.003	0.004	0.002	0.004	0.004	0.007	0.031	0.005	0.031	0.000	24
30日（月）	0.003	0.005	0.004	0.003	0.002	0.003	0.006	0.006	0.008	0.004	0.004	0.006	0.007	0.006	0.008	0.006	0.003	0.007	0.008	0.005	0.006	0.006	0.009	0.008	0.005	0.009	0.002	24
31日（火）	0.007	0.004	0.005	0.005	0.005	0.007	0.006	0.009	0.008	0.006	0.010	0.014	0.006	0.004	0.005	0.008	0.007	0.004	0.004	0.002	0.000	0.003	0.001	0.003	0.005	0.014	0.000	24
平均値	0.006	0.006	0.005	0.005	0.005	0.005	0.006	0.007	0.007	0.006	0.007	0.008	0.007	0.007	0.006	0.006	0.006	0.005	0.005	0.005	0.006	0.006	0.005	0.006	0.006			
最高値	0.011	0.010	0.008	0.010	0.011	0.009	0.009	0.014	0.022	0.012	0.014	0.015	0.015	0.013	0.014	0.014	0.011	0.010	0.011	0.011	0.020	0.014	0.010	0.031	0.031			
最低値	0.001	0.002	0.001	0.001	0.001	0.001	0.002	0.002	0.002	0.002	0.002	0.002	0.003	0.001	0.001	0.001	0.000	0.000	0.000	0.000	0.002	0.001	0.000	0.002	0.002		0.000	
有効時間	31	31	31	31	31	31	31	31	31	31	31	30	31	31	31	31	31	31	31	31	31	31	31	31				743

注）－は欠測を示す。

表 2-1-5(11)　浮遊粒子状物質調査結果（11 月）

大気質観測データ
調査期間　：　2023年11月1日(水)～11月30日(木)
調査地点　：　対象事業実施区域

浮遊粒子状物質（ＳＰＭ）

単位：mg/m^3

日＼時	1時	2時	3時	4時	5時	6時	7時	8時	9時	10時	11時	12時	13時	14時	15時	16時	17時	18時	19時	20時	21時	22時	23時	24時	平均値	最高値	最低値	有効時間
11月1日（水）	0.005	0.005	0.007	0.002	0.005	0.006	0.003	0.012	0.004	0.010	0.008	0.008	0.011	0.011	0.010	0.010	0.010	0.009	0.009	0.007	0.007	0.008	0.009	0.010	0.008	0.012	0.002	24
2日（木）	0.007	0.009	0.011	0.009	0.009	0.010	0.011	0.014	0.011	0.012	0.011	0.015	0.010	0.010	0.011	0.012	0.012	0.010	0.011	0.011	0.012	0.010	0.008	0.009	0.011	0.015	0.007	24
3日（金）	0.009	0.014	0.007	0.008	0.008	0.011	0.008	0.010	0.016	0.015	0.017	0.015	0.016	0.016	0.015	0.012	0.011	0.012	0.011	0.011	0.007	0.009	0.012	0.009	0.012	0.017	0.007	24
4日（土）	0.012	0.009	0.009	0.011	0.014	0.012	0.010	0.016	0.018	0.015	0.013	0.014	0.017	0.017	0.016	0.016	0.015	0.017	0.015	0.014	0.017	0.014	0.012	0.014	0.014	0.018	0.009	24
5日（日）	0.015	0.015	0.014	0.011	0.017	0.014	0.014	0.018	0.019	0.018	0.019	0.016	0.012	0.013	0.013	0.010	0.010	0.010	0.011	0.010	0.011	0.011	0.008	0.009	0.013	0.019	0.008	24
6日（月）	0.010	0.009	0.008	0.008	0.008	0.007	0.007	0.008	0.007	0.008	0.009	0.006	0.005	0.003	0.004	0.004	0.004	0.006	0.005	0.002	0.002	0.002	0.001	0.002	0.006	0.010	0.001	24
7日（火）	0.006	0.004	0.001	0.003	0.005	0.002	0.000	0.003	0.004	0.004	0.008	0.006	0.008	0.007	0.008	0.006	0.006	0.005	0.005	0.005	0.005	0.005	0.004	0.003	0.005	0.008	0.000	24
8日（水）	0.006	0.008	0.004	0.005	0.003	0.006	0.004	0.006	0.006	0.004	0.004	—	0.009	0.005	0.011	0.008	0.004	0.005	0.006	0.008	0.007	0.006	0.007	0.007	0.006	0.011	0.003	23
9日（木）	0.008	0.008	0.005	0.006	0.006	0.008	0.006	0.009	0.008	0.008	0.009	0.010	0.007	0.010	0.009	0.007	0.009	0.005	0.005	0.006	0.006	0.004	0.006	0.006	0.007	0.010	0.004	24
10日（金）	0.008	0.005	0.003	0.004	0.008	0.007	0.011	0.004	0.003	0.004	0.003	0.004	0.004	0.004	0.003	0.002	0.003	0.003	0.006	0.001	0.003	0.004	0.004	0.006	0.004	0.011	0.001	24
11日（土）	0.008	0.003	0.002	0.001	0.003	0.003	0.002	0.002	0.003	0.001	0.003	0.000	0.004	0.003	0.005	0.001	0.003	0.002	0.002	0.003	0.003	0.004	0.004	0.004	0.003	0.008	0.000	24
12日（日）	0.004	0.004	0.004	0.004	0.004	0.005	0.004	0.005	0.005	0.005	0.006	0.005	0.005	0.007	0.009	0.004	0.005	0.003	0.002	0.005	0.002	0.000	0.004	0.003	0.004	0.009	0.000	24
13日（月）	0.004	0.004	0.005	0.003	0.003	0.000	0.002	0.002	0.002	0.001	0.002	0.009	0.002	0.001	0.002	0.000	0.001	0.002	0.002	0.004	0.004	0.004	0.004	0.003	0.003	0.009	0.000	24
14日（火）	0.005	0.007	0.006	0.004	0.005	0.006	0.005	0.007	0.007	0.006	0.009	0.005	0.004	0.002	0.003	0.002	0.001	0.002	0.004	0.003	0.003	0.004	0.004	0.005	0.005	0.009	0.001	24
15日（水）	0.007	0.004	0.004	0.003	0.005	0.005	0.006	0.008	0.007	0.008	0.011	0.006	0.007	0.005	0.005	0.007	0.008	0.010	0.010	0.012	0.011	0.010	0.008	0.009	0.007	0.012	0.003	24
16日（木）	0.010	0.008	0.005	0.007	0.008	0.005	0.009	0.010	0.014	0.009	0.008	0.008	0.008	0.006	0.005	0.004	0.003	0.009	0.011	0.007	0.006	0.007	0.009	0.010	0.008	0.014	0.003	24
17日（金）	0.011	0.006	0.007	0.005	0.006	0.005	0.001	0.006	0.006	0.004	0.008	0.009	0.003	0.000	0.004	0.003	0.003	0.004	0.005	0.006	0.004	0.002	0.003	0.005	0.005	0.011	0.000	24
18日（土）	0.003	0.002	0.003	0.005	0.006	0.002	0.001	0.002	0.001	0.002	0.001	0.002	0.002	0.004	0.002	0.005	0.003	0.002	0.003	0.003	0.004	0.004	0.006	0.006	0.003	0.006	0.001	24
19日（日）	0.008	0.003	0.003	0.004	0.004	0.004	0.004	0.005	0.005	0.007	0.008	0.006	0.006	0.005	0.005	0.006	0.006	0.007	0.007	0.008	0.007	0.006	0.007	0.006	0.006	0.008	0.003	24
20日（月）	0.007	0.007	0.006	0.008	0.002	0.011	0.006	0.009	0.010	0.010	0.007	0.006	0.002	0.003	0.004	0.002	0.003	0.003	0.000	0.002	0.004	0.004	0.004	0.004	0.005	0.011	0.000	24
21日（火）	0.006	0.005	0.005	0.006	0.006	0.006	0.005	0.004	0.005	0.006	0.006	0.005	0.005	0.008	0.005	0.004	0.009	0.010	0.013	0.014	0.011	0.011	0.010	0.007	0.007	0.014	0.004	24
22日（水）	0.010	0.005	0.007	0.005	0.005	0.007	0.006	0.009	0.014	0.010	0.006	0.008	0.010	0.008	0.006	0.007	0.006	0.008	0.009	0.008	0.009	0.007	0.012	0.009	0.008	0.014	0.005	24
23日（木）	0.009	0.008	0.008	0.011	0.008	0.010	0.011	0.023	0.019	0.016	0.011	0.015	0.018	0.013	0.011	0.009	0.012	0.013	0.010	0.008	0.011	0.007	0.011	0.012	0.012	0.023	0.007	24
24日（金）	0.010	0.009	0.010	0.010	0.011	0.011	0.009	0.015	0.025	0.020	0.016	0.015	0.008	0.007	0.006	0.005	0.006	0.005	0.001	0.005	0.003	0.002	0.002	0.001	0.009	0.025	0.001	24
25日（土）	0.002	0.000	0.001	0.002	0.000	0.004	0.002	0.003	0.002	0.002	0.002	0.002	0.000	0.003	0.003	0.000	0.002	0.000	0.001	0.003	0.002	0.002	0.003	0.003	0.002	0.004	0.000	24
26日（日）	0.004	0.004	0.005	0.004	0.002	0.005	0.003	0.004	0.004	0.003	0.003	0.005	0.008	0.003	0.002	0.002	0.004	0.002	0.006	0.004	0.004	0.004	0.006	0.005	0.004	0.008	0.002	24
27日（月）	0.004	0.006	0.005	0.003	0.004	0.005	0.004	0.008	0.015	0.005	0.006	0.007	0.004	0.006	0.003	0.006	0.006	0.007	0.006	0.003	0.006	0.006	0.006	0.005	0.006	0.015	0.003	24
28日（火）	0.005	0.008	0.006	0.004	0.010	0.011	0.012	0.012	0.017	0.006	0.007	0.006	0.003	0.007	0.006	0.001	0.003	0.005	0.004	0.007	0.002	0.006	0.004	0.004	0.007	0.017	0.001	24
29日（水）	0.003	0.005	0.002	0.003	0.005	0.006	0.006	0.007	0.010	0.008	0.005	0.006	0.004	0.006	0.004	0.006	0.004	0.006	0.005	0.002	0.005	0.005	0.004	0.006	0.005	0.010	0.002	24
30日（木）	0.005	0.006	0.005	0.005	0.005	0.005	0.003	0.004	0.006	0.006	0.006	0.003	0.003	0.000	0.002	0.000	0.002	0.004	0.003	0.001	0.001	0.002	0.000	0.003	0.003	0.006	0.000	24
平均値	0.007	0.006	0.006	0.005	0.006	0.007	0.006	0.008	0.009	0.008	0.008	0.008	0.007	0.006	0.006	0.005	0.006	0.006	0.006	0.006	0.006	0.006	0.006	0.006	0.007			
最高値	0.015	0.015	0.014	0.011	0.017	0.014	0.014	0.023	0.025	0.020	0.019	0.016	0.018	0.017	0.016	0.016	0.015	0.017	0.015	0.014	0.017	0.014	0.012	0.014	0.014	0.025		
最低値	0.002	0.000	0.001	0.001	0.000	0.000	0.000	0.002	0.001	0.001	0.001	0.000	0.000	0.000	0.002	0.000	0.001	0.000	0.000	0.001	0.001	0.000	0.000	0.001	0.002		0.000	
有効時間	30	30	30	30	30	30	30	30	30	30	30	29	30	30	30	30	30	30	30	30	30	30	30	30				719

注）－は欠測を示す。

表 2-1-5(12)　浮遊粒子状物質調査結果（12 月）

大気質観測データ
調査期間　：　2023年12月1日(金)～12月31日(日)
調査地点　：　対象事業実施区域

浮遊粒子状物質（ＳＰＭ）

単位：mg/m^3

日＼時	1時	2時	3時	4時	5時	6時	7時	8時	9時	10時	11時	12時	13時	14時	15時	16時	17時	18時	19時	20時	21時	22時	23時	24時	平均値	最高値	最低値	有効時間
12月1日（金）	0.000	0.002	0.000	0.000	0.005	0.003	0.003	0.004	0.008	0.004	0.007	0.002	0.003	0.000	0.001	0.000	0.000	0.003	0.004	0.004	0.002	0.003	0.003	0.004	0.003	0.008	0.000	24
2日（土）	0.002	0.002	0.004	0.002	0.005	0.001	0.002	0.002	0.002	0.004	0.003	0.007	0.002	0.002	0.000	0.000	0.003	0.005	0.002	0.000	0.002	0.002	0.001	0.003	0.002	0.007	0.000	24
3日（日）	0.002	0.002	0.003	0.002	0.002	0.003	0.002	0.005	0.009	0.016	0.005	0.006	0.002	0.003	0.000	0.004	0.003	0.002	0.002	0.004	0.004	0.003	0.004	0.003	0.004	0.016	0.000	24
4日（月）	0.002	0.003	0.002	0.006	0.003	0.007	0.006	0.005	0.010	0.004	0.005	0.008	0.007	0.004	0.003	0.005	0.005	0.003	0.004	0.006	0.005	0.005	0.006	0.007	0.005	0.009	0.002	24
5日（火）	0.006	0.005	0.006	0.006	0.006	0.005	0.009	0.006	0.010	0.006	0.011	—	0.014	0.015	0.010	0.010	0.015	0.018	0.009	0.011	0.008	0.008	0.005	0.006	0.009	0.018	0.005	23
6日（水）	0.008	0.008	0.008	0.006	0.008	0.005	0.004	0.009	0.012	0.013	0.009	0.008	0.009	0.007	0.008	0.006	0.003	0.006	0.006	0.005	0.004	0.005	0.006	0.010	0.007	0.013	0.003	24
7日（木）	0.006	0.009	0.008	0.008	0.005	0.005	0.005	0.009	0.020	0.016	0.009	0.011	0.011	0.010	0.006	0.007	0.002	0.000	0.003	0.002	0.004	0.004	0.005	0.004	0.007	0.020	0.000	24
8日（金）	0.005	0.004	0.008	0.007	0.008	0.007	0.007	0.007	0.011	0.011	0.015	0.013	0.009	0.011	0.009	0.010	0.007	0.005	0.007	0.005	0.005	0.010	0.009	0.010	0.008	0.015	0.004	24
9日（土）	0.003	0.008	0.005	0.009	0.006	0.003	0.006	0.007	0.017	0.010	0.014	0.014	0.010	0.011	0.012	0.011	0.010	0.011	0.012	0.007	0.008	0.012	0.014	0.011	0.010	0.017	0.003	24
10日（日）	0.012	0.009	0.013	0.008	0.008	0.009	0.007	0.010	0.016	0.018	0.015	0.008	0.013	0.013	0.009	0.005	0.009	0.009	0.006	0.006	0.004	0.005	0.004	0.010	0.009	0.018	0.004	24
11日（月）	0.009	0.010	0.007	0.009	0.007	0.009	0.008	0.006	0.016	0.013	0.010	0.011	0.012	0.010	0.009	0.007	0.008	0.014	0.015	0.014	0.010	0.010	0.006	0.006	0.010	0.016	0.006	24
12日（火）	0.007	0.007	0.007	0.002	0.002	0.002	0.006	0.007	0.007	0.008	0.008	0.008	0.004	0.003	0.003	0.001	0.002	0.003	0.001	0.001	0.001	0.003	0.003	0.002	0.004	0.008	0.001	24
13日（水）	0.002	0.003	0.004	0.002	0.005	0.002	0.004	0.003	0.007	0.004	0.005	0.004	0.005	0.004	0.001	0.003	0.003	0.005	0.006	0.001	0.006	0.005	0.004	0.009	0.004	0.009	0.001	24
14日（木）	0.006	0.010	0.005	0.006	0.007	0.004	0.008	0.008	0.011	0.012	0.009	0.008	0.008	0.008	0.006	0.010	0.006	0.014	0.010	0.009	0.013	0.012	0.012	0.010	0.009	0.014	0.004	24
15日（金）	0.009	0.007	0.008	0.012	0.010	0.007	0.006	0.005	0.004	0.003	0.008	0.010	0.009	0.010	0.007	0.005	0.004	0.003	0.007	0.005	0.016	0.008	0.007	0.009	0.007	0.016	0.003	24
16日（土）	0.010	0.009	0.007	0.009	0.010	0.013	0.009	0.012	0.009	0.011	0.014	0.007	0.008	0.008	0.010	0.008	0.004	0.004	0.005	0.004	0.004	0.003	0.006	0.005	0.008	0.014	0.003	24
17日（日）	0.003	0.009	0.002	0.001	0.003	0.004	0.003	0.003	0.002	0.003	0.002	0.003	0.002	0.002	0.003	0.002	0.002	0.003	0.001	0.003	0.004	0.003	0.002	0.003	0.003	0.009	0.001	24
18日（月）	0.005	0.002	0.002	0.005	0.002	0.003	0.002	0.003	0.003	0.005	0.003	0.002	0.004	0.003	0.003	0.003	0.005	0.003	0.005	0.003	0.004	0.003	0.003	0.005	0.003	0.005	0.002	24
19日（火）	0.005	0.003	0.007	0.004	0.003	0.005	0.008	0.007	0.008	0.006	0.011	0.008	0.005	0.006	0.006	0.006	0.005	0.005	0.005	0.004	0.006	0.007	0.007	0.008	0.006	0.011	0.003	24
20日（水）	0.010	0.008	0.008	0.013	0.011	0.008	0.012	0.015	0.014	0.019	0.014	0.007	0.005	0.004	0.003	0.002	0.007	0.005	0.003	0.008	0.005	0.005	0.006	0.006	0.008	0.019	0.002	24
21日（木）	0.003	0.005	0.003	0.005	0.008	0.006	0.007	0.008	0.006	0.004	0.004	0.004	0.003	0.006	0.002	0.004	0.004	0.002	0.005	0.003	0.006	0.003	0.004	0.006	0.005	0.008	0.002	24
22日（金）	0.003	0.006	0.003	0.002	0.005	0.006	0.005	0.004	0.006	0.004	0.002	0.004	0.003	0.004	0.003	0.003	0.006	0.005	0.002	0.003	0.003	0.005	0.005	0.004	0.004	0.006	0.002	24
23日（土）	0.005	0.005	0.002	0.004	0.004	0.003	0.005	0.006	0.008	0.008	0.008	0.005	0.005	0.005	0.005	0.002	0.003	0.003	0.003	0.005	0.003	0.003	0.006	0.004	0.005	0.008	0.001	24
24日（日）	0.004	0.006	0.006	0.004	0.005	0.004	0.005	0.005	0.010	0.008	0.009	0.003	0.004	0.004	0.004	0.001	0.005	0.007	0.008	0.010	0.008	0.008	0.007	0.006	0.006	0.010	0.001	24
25日（月）	0.009	0.007	0.006	0.008	0.007	0.005	0.009	0.013	0.011	0.014	0.015	0.014	0.015	0.006	0.007	0.007	0.006	0.008	0.008	0.006	0.008	0.004	0.006	0.006	0.009	0.015	0.004	24
26日（火）	0.009	0.006	0.006	0.009	0.005	0.006	0.007	0.010	0.017	0.012	0.016	0.008	0.007	0.008	0.005	0.006	0.006	0.009	0.010	0.011	0.011	0.014	0.012	0.010	0.009	0.017	0.005	24
27日（水）	0.009	0.012	0.009	0.007	0.006	0.006	0.007	0.014	0.012	0.017	0.007	0.005	0.007	0.006	0.005	0.006	0.005	0.005	0.006	0.006	0.003	0.005	0.003	0.004	0.007	0.017	0.003	24
28日（木）	0.008	0.009	0.007	0.008	0.008	0.007	0.008	0.010	0.011	0.010	0.011	0.008	0.006	0.012	0.008	0.006	0.010	0.011	0.011	0.012	0.014	0.011	0.010	0.012	0.010	0.014	0.006	24
29日（金）	0.008	0.010	0.010	0.010	0.008	0.012	0.011	0.014	0.018	0.014	0.010	0.009	0.008	0.010	0.011	0.009	0.010	0.008	0.007	0.010	0.008	0.007	0.007	0.008	0.010	0.018	0.007	24
30日（土）	0.010	0.010	0.008	0.008	0.007	0.006	0.008	0.010	0.011	0.011	0.012	0.011	0.006	0.008	0.008	0.009	0.010	0.007	0.008	0.010	0.010	0.011	0.010	0.010	0.009	0.012	0.006	24
31日（日）	0.007	0.003	0.004	0.004	0.011	0.008	0.009	0.005	0.006	0.008	0.009	0.012	0.014	0.015	0.013	0.011	0.010	0.009	0.010	0.008	0.006	0.003	0.003	0.007	0.008	0.015	0.003	24
平均値	0.006	0.006	0.006	0.006	0.006	0.006	0.006	0.007	0.010	0.010	0.009	0.008	0.007	0.007	0.006	0.005	0.006	0.006	0.006	0.006	0.005	0.006	0.006	0.007	0.007			
最高値	0.012	0.012	0.013	0.013	0.011	0.013	0.012	0.015	0.020	0.019	0.016	0.014	0.015	0.015	0.013	0.011	0.015	0.018	0.015	0.014	0.016	0.014	0.014	0.012	0.010	0.020		
最低値	0.000	0.002	0.000	0.000	0.002	0.001	0.002	0.002	0.002	0.003	0.002	0.002	0.002	0.000	0.000	0.000	0.000	0.000	0.001	0.000	0.001	0.001	0.001	0.002	0.002		0.000	
有効時間	31	31	31	31	31	31	31	31	31	31	31	30	31	31	31	31	31	31	31	31	31	31	31	31	31			743

注）－は欠測を示す。

２）四季調査結果

（１）環境大気質

環境大気質の調査結果を表 2-1-6～表 2-1-15 に示す。

① 二酸化硫黄

ア　春季

表 2-1-6(1)　調査結果（地点１）

調査地点　：　対象事業実施区域

二酸化硫黄［ppm］

月日 時	4/14 （金）	4/15 （土）	4/16 （日）	4/17 （月）	4/18 （火）	4/19 （水）	4/20 （木）	平均値	最高値	最低値	測定数
1	0.000	0.000	0.000	0.000	0.000	0.000	0.001	0.000	0.001	0.000	7
2	0.000	0.000	0.000	0.000	0.000	0.000	0.001	0.000	0.001	0.000	7
3	0.000	0.000	0.000	0.000	0.000	0.000	0.001	0.000	0.001	0.000	7
4	0.000	0.000	0.000	0.000	0.000	0.000	0.001	0.000	0.001	0.000	7
5	0.000	0.000	0.000	0.000	0.000	0.000	0.001	0.000	0.001	0.000	7
6	0.000	0.000	0.000	0.001	0.000	0.000	0.001	0.000	0.001	0.000	7
7	0.000	0.000	0.000	0.002	0.000	0.000	0.001	0.000	0.002	0.000	7
8	0.000	0.000	0.001	0.001	0.001	0.001	0.001	0.001	0.001	0.000	7
9	0.001	0.000	0.002	0.001	0.001	0.001	0.001	0.001	0.002	0.000	7
10	0.001	0.000	0.001	0.001	0.001	0.001	0.002	0.001	0.002	0.000	7
11	0.001	0.000	0.001	0.000	0.001	0.001	0.002	0.001	0.002	0.000	7
12	0.000	0.000	0.000	0.000	－	0.001	0.002	0.001	0.002	0.000	6
13	0.000	0.000	0.000	0.000	－	0.001	0.003	0.001	0.003	0.000	6
14	0.000	0.000	0.001	0.000	0.001	0.002	0.002	0.001	0.002	0.000	7
15	0.000	0.000	0.000	0.000	0.001	0.004	0.001	0.001	0.004	0.000	7
16	0.000	0.000	0.001	0.000	0.001	0.004	0.001	0.001	0.004	0.000	7
17	0.000	0.000	0.001	0.000	0.001	0.003	0.001	0.001	0.003	0.000	7
18	0.000	0.000	0.001	0.000	0.001	0.001	0.001	0.001	0.001	0.000	7
19	0.000	0.000	0.000	0.000	0.001	0.001	0.001	0.000	0.001	0.000	7
20	0.000	0.000	0.000	0.000	0.001	0.001	0.001	0.000	0.001	0.000	7
21	0.000	0.000	0.000	0.001	0.001	0.001	0.001	0.001	0.001	0.000	7
22	0.000	0.000	0.000	0.000	0.000	0.001	0.000	0.000	0.001	0.000	7
23	0.000	0.000	0.000	0.000	0.000	0.001	0.000	0.000	0.001	0.000	7
24	0.000	0.000	0.001	0.000	0.000	0.001	0.000	0.000	0.001	0.000	7
平均値	0.000	0.000	0.000	0.000	0.001	0.001	0.001	0.001	0.001	0.000	
最高値	0.001	0.000	0.002	0.002	0.001	0.004	0.003		0.004		
最低値	0.000	0.000	0.000	0.000	0.000	0.000	0.000			0.000	
測定数	24	24	24	24	22	24	24				166

注）－は欠測を示す。

表 2-1-6(2)　調査結果（地点Ａ）

調査地点　：　西尾中学校

二酸化硫黄［ppm］

月日 / 時	4/14 (金)	4/15 (土)	4/16 (日)	4/17 (月)	4/18 (火)	4/19 (水)	4/20 (木)	平均値	最高値	最低値	測定数
1	0.002	0.002	0.002	0.002	0.002	0.002	0.002	0.002	0.002	0.002	7
2	0.002	0.001	0.002	0.002	0.003	0.002	0.002	0.002	0.003	0.001	7
3	0.002	0.001	0.002	0.002	0.002	0.002	0.002	0.002	0.002	0.001	7
4	0.002	0.001	0.002	0.002	0.003	0.002	0.002	0.002	0.003	0.001	7
5	0.002	0.001	0.002	0.002	0.002	0.002	0.002	0.002	0.002	0.001	7
6	0.002	0.002	0.002	0.004	0.002	0.002	0.002	0.002	0.004	0.002	7
7	0.002	0.002	0.003	0.004	0.002	0.002	0.002	0.002	0.004	0.002	7
8	0.002	0.002	0.004	0.003	0.003	0.002	0.002	0.003	0.004	0.002	7
9	0.004	0.002	0.004	0.003	0.003	0.002	0.003	0.003	0.004	0.002	7
10	0.003	0.002	0.003	0.002	0.003	0.002	0.004	0.003	0.004	0.002	7
11	0.002	0.002	0.002	0.002	0.003	0.002	0.004	0.002	0.004	0.002	7
12	0.002	0.002	0.001	0.002	0.003	0.002	0.004	0.002	0.004	0.001	7
13	0.002	0.001	0.002	0.002	0.002	0.003	0.003	0.002	0.003	0.001	7
14	0.002	0.001	0.002	0.002	0.002	0.004	0.003	0.002	0.004	0.001	7
15	0.002	0.001	0.002	0.002	0.002	0.006	0.002	0.002	0.006	0.001	7
16	0.002	0.001	0.002	0.002	0.002	0.008	0.002	0.003	0.008	0.001	7
17	0.002	0.002	0.002	0.002	0.002	0.006	0.002	0.003	0.006	0.002	7
18	0.002	0.002	0.003	0.002	0.002	0.003	0.003	0.002	0.003	0.002	7
19	0.002	0.002	0.002	0.002	0.002	0.003	0.002	0.002	0.003	0.002	7
20	0.002	0.002	0.002	0.002	0.002	0.003	0.002	0.002	0.003	0.002	7
21	0.002	0.002	0.002	0.003	0.002	0.003	0.002	0.002	0.003	0.002	7
22	0.002	0.002	0.002	0.002	0.002	0.002	0.002	0.002	0.002	0.002	7
23	0.002	0.001	0.003	0.002	0.002	0.002	0.002	0.002	0.003	0.001	7
24	0.001	0.002	0.003	0.002	0.002	0.002	0.002	0.002	0.003	0.001	7
平均値	0.002	0.002	0.002	0.002	0.002	0.003	0.002	0.002	0.003	0.002	
最高値	0.004	0.002	0.004	0.004	0.003	0.008	0.004		0.008		
最低値	0.001	0.001	0.001	0.002	0.002	0.002	0.002			0.001	
測定数	24	24	24	24	24	24	24				168

表 2-1-6(3)　調査結果（地点Ｂ）

調査地点　：　室場小学校

二酸化硫黄［ppm］

月日 時	4/14 （金）	4/15 （土）	4/16 （日）	4/17 （月）	4/18 （火）	4/19 （水）	4/20 （木）	平均値	最高値	最低値	測定数
1	0.001	0.001	0.001	0.001	0.001	0.001	0.001	0.001	0.001	0.001	7
2	0.001	0.001	0.001	0.001	0.001	0.001	0.001	0.001	0.001	0.001	7
3	0.001	0.001	0.001	0.001	0.001	0.001	0.001	0.001	0.001	0.001	7
4	0.001	0.001	0.001	0.001	0.001	0.001	0.001	0.001	0.001	0.001	7
5	0.001	0.001	0.001	0.001	0.001	0.001	0.001	0.001	0.001	0.001	7
6	0.001	0.001	0.001	0.002	0.001	0.001	0.001	0.001	0.002	0.001	7
7	0.001	0.001	0.001	0.002	0.001	0.001	0.001	0.001	0.002	0.001	7
8	0.001	0.001	0.001	0.002	0.002	0.001	0.002	0.001	0.002	0.001	7
9	0.003	0.001	0.001	0.002	0.001	0.001	0.003	0.002	0.003	0.001	7
10	0.003	0.001	0.002	0.001	0.001	0.001	0.002	0.002	0.003	0.001	7
11	0.002	0.001	0.002	0.001	0.002	0.001	0.003	0.002	0.003	0.001	7
12	0.001	0.001	0.001	0.001	0.002	0.001	0.003	0.001	0.003	0.001	7
13	0.001	0.001	0.001	0.001	0.001	0.002	0.002	0.001	0.002	0.001	7
14	0.001	0.001	0.002	0.001	0.001	0.002	0.003	0.002	0.003	0.001	7
15	0.001	0.001	0.001	0.001	0.001	0.004	0.002	0.002	0.004	0.001	7
16	0.001	0.001	0.001	0.001	0.001	0.005	0.002	0.002	0.005	0.001	7
17	0.001	0.001	0.001	0.001	0.001	0.005	0.002	0.002	0.005	0.001	7
18	0.001	0.001	0.002	0.001	0.001	0.003	0.002	0.002	0.003	0.001	7
19	0.001	0.001	0.001	0.001	0.001	0.002	0.002	0.001	0.002	0.001	7
20	0.001	0.001	0.001	0.002	0.001	0.001	0.001	0.001	0.002	0.001	7
21	0.001	0.001	0.001	0.001	0.001	0.001	0.001	0.001	0.001	0.001	7
22	0.001	0.001	0.001	0.001	0.001	0.001	0.001	0.001	0.001	0.001	7
23	0.001	0.001	0.001	0.001	0.001	0.001	0.001	0.001	0.001	0.001	7
24	0.001	0.001	0.001	0.001	0.001	0.001	0.001	0.001	0.001	0.001	7
平均値	0.001	0.001	0.001	0.001	0.001	0.002	0.002	0.001	0.002	0.001	
最高値	0.003	0.001	0.002	0.002	0.002	0.005	0.003		0.005		
最低値	0.001	0.001	0.001	0.001	0.001	0.001	0.001			0.001	
測定数	24	24	24	24	24	24	24				168

表 2-1-6(4)　調査結果（地点Ｃ）

調査地点　：　吉良北部地区集落排水処理場

二酸化硫黄［ppm］

月日 / 時	4/14 (金)	4/15 (土)	4/16 (日)	4/17 (月)	4/18 (火)	4/19 (水)	4/20 (木)	平均値	最高値	最低値	測定数
1	0.000	0.000	0.000	0.001	0.002	0.001	0.001	0.001	0.002	0.000	7
2	0.000	0.000	0.001	0.001	0.002	0.001	0.001	0.001	0.002	0.000	7
3	0.000	0.000	0.000	0.001	0.002	0.000	0.001	0.001	0.002	0.000	7
4	0.000	0.000	0.001	0.001	0.002	0.001	0.001	0.001	0.002	0.000	7
5	0.000	0.000	0.001	0.001	0.001	0.001	0.001	0.001	0.001	0.000	7
6	0.000	0.000	0.001	0.002	0.001	0.001	0.001	0.001	0.002	0.000	7
7	0.001	0.000	0.002	0.002	0.001	0.001	0.001	0.001	0.002	0.000	7
8	0.001	0.000	0.003	0.001	0.003	0.001	0.001	0.001	0.003	0.000	7
9	0.003	0.000	0.003	0.001	0.002	0.001	0.002	0.002	0.003	0.000	7
10	0.002	0.000	0.002	0.001	0.003	0.002	0.002	0.002	0.003	0.000	7
11	0.001	0.000	0.001	0.001	0.002	0.002	0.002	0.001	0.002	0.000	7
12	0.001	0.000	0.001	0.001	0.002	0.002	0.002	0.001	0.002	0.000	7
13	0.001	0.001	0.001	0.001	0.001	0.002	0.003	0.001	0.003	0.001	7
14	0.001	0.001	0.002	0.001	0.001	0.003	0.003	0.002	0.003	0.001	7
15	0.001	0.001	0.001	0.001	0.001	0.005	0.002	0.002	0.005	0.001	7
16	0.001	0.001	0.001	0.001	0.001	0.004	0.002	0.002	0.004	0.001	7
17	0.001	0.001	0.001	0.001	0.001	0.003	0.002	0.001	0.003	0.001	7
18	0.001	0.001	0.002	0.001	0.001	0.002	0.002	0.001	0.002	0.001	7
19	0.001	0.001	0.001	0.001	0.001	0.002	0.001	0.001	0.002	0.001	7
20	0.001	0.001	0.001	0.001	0.001	0.001	0.001	0.001	0.001	0.001	7
21	0.001	0.001	0.001	0.002	0.001	0.001	0.001	0.001	0.002	0.001	7
22	0.001	0.001	0.001	0.002	0.001	0.002	0.001	0.001	0.002	0.001	7
23	0.001	0.001	0.001	0.002	0.001	0.001	0.001	0.001	0.002	0.001	7
24	0.000	0.000	0.002	0.002	0.001	0.001	0.001	0.001	0.002	0.000	7
平均値	0.001	0.000	0.001	0.001	0.001	0.002	0.002	0.001	0.002	0.000	
最高値	0.003	0.001	0.003	0.002	0.003	0.005	0.003		0.005		
最低値	0.000	0.000	0.000	0.001	0.001	0.000	0.001			0.000	
測定数	24	24	24	24	24	24	24				168

表 2-1-6(5)　調査結果（地点Ｄ）

調査地点　：　コミュニティ公園

二酸化硫黄［ppm］

月日 時	4/14 （金）	4/15 （土）	4/16 （日）	4/17 （月）	4/18 （火）	4/19 （水）	4/20 （木）	平均値	最高値	最低値	測定数
1	0.000	0.000	0.000	0.001	0.001	0.000	0.001	0.000	0.001	0.000	7
2	0.000	0.000	0.000	0.001	0.001	0.000	0.001	0.000	0.001	0.000	7
3	0.000	0.000	0.000	0.001	0.001	0.000	0.001	0.000	0.001	0.000	7
4	0.000	0.000	0.000	0.001	0.001	0.000	0.001	0.000	0.001	0.000	7
5	0.000	0.000	0.000	0.001	0.001	0.000	0.001	0.000	0.001	0.000	7
6	0.000	0.000	0.000	0.001	0.001	0.000	0.001	0.000	0.001	0.000	7
7	0.000	0.000	0.001	0.001	0.001	0.001	0.001	0.001	0.001	0.000	7
8	0.001	0.000	0.003	0.001	0.001	0.001	0.002	0.001	0.003	0.000	7
9	0.003	0.000	0.003	0.001	0.001	0.001	0.003	0.002	0.003	0.000	7
10	0.002	0.000	0.001	0.001	0.001	0.001	0.002	0.001	0.002	0.000	7
11	0.001	0.000	0.001	0.001	0.002	0.001	0.002	0.001	0.002	0.000	7
12	0.001	0.000	0.000	0.001	0.001	0.001	0.002	0.001	0.002	0.000	7
13	0.001	0.000	0.001	0.001	0.001	0.002	0.003	0.001	0.003	0.000	7
14	0.001	0.000	0.001	0.001	0.001	0.003	0.002	0.001	0.003	0.000	7
15	0.001	0.000	0.001	0.001	0.001	0.004	0.002	0.001	0.004	0.000	7
16	0.001	0.000	0.001	0.001	0.001	0.004	0.002	0.001	0.004	0.000	7
17	0.001	0.000	0.002	0.001	0.001	0.003	0.002	0.001	0.003	0.000	7
18	0.001	0.000	0.002	0.001	0.001	0.002	0.002	0.001	0.002	0.000	7
19	0.001	0.001	0.002	0.001	0.001	0.001	0.002	0.001	0.002	0.001	7
20	0.001	0.001	0.001	0.000	0.001	0.001	0.001	0.001	0.001	0.000	7
21	0.001	0.001	0.001	0.001	0.000	0.001	0.001	0.001	0.001	0.000	7
22	0.001	0.000	0.001	0.001	0.000	0.001	0.001	0.001	0.001	0.000	7
23	0.000	0.000	0.001	0.001	0.000	0.001	0.001	0.001	0.001	0.000	7
24	0.000	0.000	0.001	0.001	0.000	0.001	0.001	0.001	0.001	0.000	7
平均値	0.001	0.000	0.001	0.001	0.001	0.001	0.002	0.001	0.002	0.000	
最高値	0.003	0.001	0.003	0.001	0.002	0.004	0.003		0.004		
最低値	0.000	0.000	0.000	0.000	0.000	0.000	0.001			0.000	
測定数	24	24	24	24	24	24	24				168

イ　夏季

表 2-1-6(6)　調査結果（地点１）

調査地点　：　対象事業実施区域

二酸化硫黄［ppm］

月日 時	8/3 （木）	8/4 （金）	8/5 （土）	8/6 （日）	8/7 （月）	8/8 （火）	8/9 （水）	平均値	最高値	最低値	測定数
1	0.001	0.001	0.001	0.001	0.001	0.003	0.003	0.002	0.003	0.001	7
2	0.001	0.001	0.001	0.001	0.001	0.002	0.003	0.001	0.003	0.001	7
3	0.001	0.001	0.001	0.001	0.001	0.002	0.003	0.001	0.003	0.001	7
4	0.001	0.001	0.001	0.001	0.001	0.003	0.002	0.001	0.003	0.001	7
5	0.001	0.001	0.001	0.001	0.001	0.002	0.001	0.001	0.002	0.001	7
6	0.001	0.001	0.001	0.003	0.001	0.004	0.002	0.002	0.004	0.001	7
7	0.001	0.001	0.001	0.005	0.001	0.003	0.002	0.002	0.005	0.001	7
8	0.001	0.001	0.001	0.004	0.001	0.003	0.003	0.002	0.004	0.001	7
9	0.002	0.001	0.001	0.003	0.001	0.005	0.003	0.002	0.005	0.001	7
10	0.003	0.001	0.001	0.003	0.002	0.004	0.003	0.002	0.004	0.001	7
11	0.006	0.001	0.001	0.003	0.003	0.004	0.004	0.003	0.006	0.001	7
12	0.008	0.001	0.001	0.003	0.003	0.004	0.004	0.003	0.008	0.001	7
13	0.009	0.001	0.001	0.002	0.003	0.003	0.002	0.003	0.009	0.001	7
14	0.006	0.001	0.001	0.002	0.002	0.003	0.001	0.002	0.006	0.001	7
15	0.005	0.001	0.001	0.002	0.002	0.002	0.001	0.002	0.005	0.001	7
16	0.003	0.001	0.001	0.002	0.001	0.001	0.001	0.001	0.003	0.001	7
17	0.001	0.001	0.001	0.003	0.001	0.001	0.001	0.001	0.003	0.001	7
18	0.001	0.001	0.001	0.001	0.002	0.002	0.001	0.001	0.002	0.001	7
19	0.001	0.001	0.001	0.001	0.002	0.001	0.002	0.001	0.002	0.001	7
20	0.001	0.001	0.001	0.001	0.004	0.001	0.002	0.002	0.004	0.001	7
21	0.001	0.001	0.001	0.001	0.003	0.002	0.002	0.002	0.003	0.001	7
22	0.001	0.001	0.001	0.001	0.003	0.001	0.002	0.001	0.003	0.001	7
23	0.001	0.001	0.001	0.001	0.004	0.002	0.001	0.002	0.004	0.001	7
24	0.001	0.001	0.001	0.001	0.004	0.002	0.001	0.002	0.004	0.001	7
平均値	0.002	0.001	0.001	0.002	0.002	0.003	0.002	0.002	0.003	0.001	
最高値	0.009	0.001	0.001	0.005	0.004	0.005	0.004		0.009		
最低値	0.001	0.001	0.001	0.001	0.001	0.001	0.001			0.001	
測定数	24	24	24	24	24	24	24				168

表 2-1-6(7)　調査結果（地点Ａ）

調査地点　：　西尾中学校

二酸化硫黄 [ppm]

月日 / 時	8/3 (木)	8/4 (金)	8/5 (土)	8/6 (日)	8/7 (月)	8/8 (火)	8/9 (水)	平均値	最高値	最低値	測定数
1	0.001	0.001	0.001	0.001	0.001	0.000	0.001	0.001	0.001	0.000	7
2	0.001	0.001	0.001	0.001	0.001	0.000	0.001	0.001	0.001	0.000	7
3	0.001	0.001	0.001	0.001	0.001	0.001	0.001	0.001	0.001	0.001	7
4	0.001	0.001	0.001	0.001	0.001	0.001	0.001	0.001	0.001	0.001	7
5	0.001	0.001	0.001	0.001	0.001	0.001	0.001	0.001	0.001	0.001	7
6	0.001	0.001	0.001	0.001	0.001	0.001	0.001	0.001	0.001	0.001	7
7	0.001	0.001	0.001	0.001	0.001	0.000	0.001	0.001	0.001	0.000	7
8	0.001	0.001	0.001	0.001	0.001	0.000	0.001	0.001	0.001	0.000	7
9	0.001	0.001	0.001	0.001	0.000	0.000	0.001	0.001	0.001	0.000	7
10	0.001	0.001	0.001	0.001	0.000	0.000	0.001	0.001	0.001	0.000	7
11	0.001	0.001	0.001	0.000	0.001	0.001	0.001	0.001	0.001	0.000	7
12	0.001	0.001	0.001	0.000	0.000	0.001	0.001	0.001	0.001	0.000	7
13	0.001	0.001	0.001	0.000	0.000	0.001	0.001	0.001	0.001	0.000	7
14	0.001	0.001	0.001	0.000	0.000	0.001	0.001	0.001	0.001	0.000	7
15	0.001	0.001	0.001	0.000	0.000	0.001	0.001	0.001	0.001	0.000	7
16	0.001	0.001	0.001	0.000	0.000	0.001	0.001	0.001	0.001	0.000	7
17	0.001	0.001	0.001	0.000	0.000	0.001	0.001	0.001	0.001	0.000	7
18	0.002	0.001	0.001	0.000	0.000	0.001	0.001	0.001	0.002	0.000	7
19	0.002	0.001	0.001	0.000	0.000	0.001	0.001	0.001	0.002	0.000	7
20	0.001	0.001	0.001	0.000	0.000	0.001	0.001	0.001	0.001	0.000	7
21	0.001	0.001	0.001	0.000	0.000	0.001	0.001	0.001	0.001	0.000	7
22	0.001	0.001	0.001	0.001	0.000	0.001	0.001	0.001	0.001	0.000	7
23	0.001	0.001	0.001	0.001	0.000	0.001	0.001	0.001	0.001	0.000	7
24	0.001	0.001	0.001	0.001	0.000	0.001	0.001	0.001	0.001	0.000	7
平均値	0.001	0.001	0.001	0.001	0.000	0.001	0.001	0.001	0.001	0.000	
最高値	0.002	0.001	0.001	0.001	0.001	0.001	0.001		0.002		
最低値	0.001	0.001	0.001	0.000	0.000	0.000	0.001			0.000	
測定数	24	24	24	24	24	24	24				168

表 2-1-6(8)　調査結果（地点Ｂ）

調査地点　：　室場小学校

二酸化硫黄［ppm］

月日 時	8/3 （木）	8/4 （金）	8/5 （土）	8/6 （日）	8/7 （月）	8/8 （火）	8/9 （水）	平均値	最高値	最低値	測定数
1	0.000	0.000	0.000	0.000	0.000	0.000	0.000	0.000	0.000	0.000	7
2	0.000	0.000	0.000	0.000	0.000	0.000	0.000	0.000	0.000	0.000	7
3	0.000	0.000	0.000	0.000	0.000	0.000	0.000	0.000	0.000	0.000	7
4	0.000	0.000	0.000	0.000	0.000	0.000	0.000	0.000	0.000	0.000	7
5	0.000	0.000	0.000	0.000	0.000	0.000	0.000	0.000	0.000	0.000	7
6	0.000	0.000	0.000	0.000	0.000	0.000	0.000	0.000	0.000	0.000	7
7	0.000	0.000	0.000	0.000	0.000	0.000	0.000	0.000	0.000	0.000	7
8	0.001	0.000	0.000	0.000	0.000	0.000	0.000	0.000	0.001	0.000	7
9	0.002	0.000	0.000	0.000	0.000	0.000	0.000	0.000	0.002	0.000	7
10	0.004	0.000	0.000	0.000	0.000	0.000	0.000	0.001	0.004	0.000	7
11	0.007	0.000	0.000	0.000	0.000	0.000	0.000	0.001	0.007	0.000	7
12	0.007	0.000	0.000	0.000	0.000	0.000	0.000	0.001	0.007	0.000	7
13	0.009	0.000	0.000	0.000	0.000	0.000	0.000	0.001	0.009	0.000	7
14	0.007	0.000	0.000	0.001	0.000	0.000	0.000	0.001	0.007	0.000	7
15	0.005	0.000	0.000	0.001	0.000	0.000	0.000	0.001	0.005	0.000	7
16	0.003	0.000	0.000	0.000	0.000	0.000	0.000	0.000	0.003	0.000	7
17	0.001	0.000	0.000	0.000	0.000	0.000	0.000	0.000	0.001	0.000	7
18	0.000	0.000	0.000	0.000	0.000	0.000	0.000	0.000	0.000	0.000	7
19	0.000	0.000	0.000	0.000	0.000	0.000	0.000	0.000	0.000	0.000	7
20	0.000	0.000	0.000	0.000	0.000	0.000	0.000	0.000	0.000	0.000	7
21	0.000	0.000	0.000	0.000	0.000	0.000	0.000	0.000	0.000	0.000	7
22	0.000	0.000	0.000	0.000	0.000	0.000	0.000	0.000	0.000	0.000	7
23	0.000	0.000	0.000	0.000	0.000	0.000	0.000	0.000	0.000	0.000	7
24	0.000	0.000	0.000	0.000	0.000	0.000	0.000	0.000	0.000	0.000	7
平均値	0.002	0.000	0.000	0.000	0.000	0.000	0.000	0.000	0.002	0.000	
最高値	0.009	0.000	0.000	0.001	0.000	0.000	0.000		0.009		
最低値	0.000	0.000	0.000	0.000	0.000	0.000	0.000			0.000	
測定数	24	24	24	24	24	24	24				168

表 2-1-6(9)　調査結果（地点Ｃ）

調査地点　：　吉良北部地区集落排水処理場

二酸化硫黄［ppm］

月日 時	8/3 （木）	8/4 （金）	8/5 （土）	8/6 （日）	8/7 （月）	8/8 （火）	8/9 （水）	平均値	最高値	最低値	測定数
1	0.001	0.001	0.001	0.001	0.001	0.001	0.001	0.001	0.001	0.001	7
2	0.001	0.001	0.001	0.001	0.001	0.001	0.001	0.001	0.001	0.001	7
3	0.001	0.001	0.001	0.001	0.001	0.001	0.001	0.001	0.001	0.001	7
4	0.001	0.001	0.001	0.002	0.001	0.001	0.001	0.001	0.002	0.001	7
5	0.001	0.001	0.001	0.001	0.001	0.001	0.001	0.001	0.001	0.001	7
6	0.001	0.001	0.001	0.002	0.001	0.001	0.001	0.001	0.002	0.001	7
7	0.001	0.001	0.001	0.001	0.001	0.001	0.001	0.001	0.001	0.001	7
8	0.001	0.001	0.001	0.001	0.001	0.001	0.001	0.001	0.001	0.001	7
9	0.002	0.001	0.001	0.001	0.001	0.001	0.001	0.001	0.002	0.001	7
10	0.003	0.001	0.001	0.001	0.001	0.001	0.001	0.001	0.003	0.001	7
11	0.005	0.001	0.001	0.001	0.001	0.001	0.001	0.002	0.005	0.001	7
12	0.006	0.001	0.001	0.001	0.001	0.001	0.001	0.002	0.006	0.001	7
13	0.007	0.001	0.001	0.001	0.001	0.001	0.001	0.002	0.007	0.001	7
14	0.005	0.001	0.001	0.001	0.001	0.001	0.001	0.002	0.005	0.001	7
15	0.004	0.001	0.001	0.001	0.001	0.001	0.001	0.001	0.004	0.001	7
16	0.002	0.001	0.001	0.001	0.001	0.001	0.001	0.001	0.002	0.001	7
17	0.001	0.001	0.001	0.001	0.001	0.001	0.001	0.001	0.001	0.001	7
18	0.001	0.001	0.001	0.001	0.001	0.001	0.001	0.001	0.001	0.001	7
19	0.001	0.001	0.001	0.001	0.001	0.001	0.001	0.001	0.001	0.001	7
20	0.001	0.001	0.001	0.001	0.001	0.001	0.001	0.001	0.001	0.001	7
21	0.001	0.001	0.001	0.001	0.001	0.001	0.001	0.001	0.001	0.001	7
22	0.001	0.001	0.001	0.001	0.001	0.001	0.001	0.001	0.001	0.001	7
23	0.001	0.001	0.001	0.001	0.001	0.001	0.001	0.001	0.001	0.001	7
24	0.001	0.001	0.001	0.001	0.001	0.001	0.001	0.001	0.001	0.001	7
平均値	0.002	0.001	0.001	0.001	0.001	0.001	0.001	0.001	0.002	0.001	
最高値	0.007	0.001	0.001	0.002	0.001	0.001	0.001		0.007		
最低値	0.001	0.001	0.001	0.001	0.001	0.001	0.001			0.001	
測定数	24	24	24	24	24	24	24				168

表 2-1-6(10)　調査結果（地点Ｄ）

調査地点　：　コミュニティ公園

二酸化硫黄［ppm］

月日 時	8/3 （木）	8/4 （金）	8/5 （土）	8/6 （日）	8/7 （月）	8/8 （火）	8/9 （水）	平均値	最高値	最低値	測定数
1	0.001	0.001	0.001	0.001	0.001	0.001	0.001	0.001	0.001	0.001	7
2	0.001	0.001	0.001	0.001	0.001	0.001	0.001	0.001	0.001	0.001	7
3	0.001	0.001	0.001	0.001	0.001	0.001	0.001	0.001	0.001	0.001	7
4	0.001	0.001	0.001	0.001	0.001	0.001	0.001	0.001	0.001	0.001	7
5	0.001	0.001	0.001	0.001	0.001	0.001	0.001	0.001	0.001	0.001	7
6	0.001	0.001	0.001	0.001	0.001	0.001	0.001	0.001	0.001	0.001	7
7	0.001	0.001	0.001	0.001	0.001	0.001	0.001	0.001	0.001	0.001	7
8	0.001	0.001	0.001	0.001	0.001	0.001	0.001	0.001	0.001	0.001	7
9	0.001	0.001	0.001	0.001	0.001	0.001	0.001	0.001	0.001	0.001	7
10	0.003	0.001	0.001	0.001	0.001	0.001	0.001	0.001	0.003	0.001	7
11	0.005	0.001	0.001	0.001	0.001	0.001	0.001	0.002	0.005	0.001	7
12	0.006	0.001	0.001	0.001	0.001	0.001	0.001	0.002	0.006	0.001	7
13	0.007	0.001	0.001	0.001	0.001	0.001	0.001	0.002	0.007	0.001	7
14	0.006	0.001	0.001	0.001	0.001	0.001	0.001	0.002	0.006	0.001	7
15	0.004	0.001	0.001	0.001	0.001	0.001	0.001	0.001	0.004	0.001	7
16	0.002	0.001	0.001	0.001	0.001	0.001	0.001	0.001	0.002	0.001	7
17	0.001	0.001	0.001	0.001	0.001	0.001	0.001	0.001	0.001	0.001	7
18	0.001	0.001	0.001	0.001	0.001	0.001	0.001	0.001	0.001	0.001	7
19	0.001	0.001	0.001	0.001	0.001	0.001	0.001	0.001	0.001	0.001	7
20	0.001	0.001	0.001	0.001	0.001	0.001	0.001	0.001	0.001	0.001	7
21	0.001	0.001	0.001	0.001	0.001	0.001	0.001	0.001	0.001	0.001	7
22	0.001	0.001	0.001	0.001	0.001	0.001	0.001	0.001	0.001	0.001	7
23	0.001	0.001	0.001	0.001	0.001	0.001	0.001	0.001	0.001	0.001	7
24	0.001	0.001	0.001	0.001	0.001	0.001	0.001	0.001	0.001	0.001	7
平均値	0.002	0.001	0.001	0.001	0.001	0.001	0.001	0.001	0.002	0.001	
最高値	0.007	0.001	0.001	0.001	0.001	0.001	0.001		0.007		
最低値	0.001	0.001	0.001	0.001	0.001	0.001	0.001			0.001	
測定数	24	24	24	24	24	24	24				168

ウ　秋季

表 2-1-6(11)　調査結果（地点１）

調査地点　：　対象事業実施区域

二酸化硫黄［ppm］

月日 時	10/18 （水）	10/19 （木）	10/20 （金）	10/21 （土）	10/22 （日）	10/23 （月）	10/24 （火）	平均値	最高値	最低値	測定数
1	0.001	0.001	0.001	0.002	0.001	0.001	0.001	0.001	0.002	0.001	7
2	0.001	0.001	0.001	0.002	0.001	0.001	0.001	0.001	0.002	0.001	7
3	0.001	0.001	0.001	0.002	0.001	0.001	0.001	0.001	0.002	0.001	7
4	0.001	0.001	0.001	0.002	0.001	0.001	0.001	0.001	0.002	0.001	7
5	0.001	0.001	0.001	0.001	0.001	0.001	0.001	0.001	0.001	0.001	7
6	0.001	0.001	0.001	0.002	0.001	0.001	0.001	0.001	0.002	0.001	7
7	0.001	0.001	0.001	0.002	0.001	0.001	0.001	0.001	0.002	0.001	7
8	0.001	0.001	0.001	0.002	0.001	0.001	0.001	0.001	0.002	0.001	7
9	0.001	0.001	0.001	0.002	0.001	0.001	0.001	0.001	0.002	0.001	7
10	0.001	0.001	0.001	0.001	0.001	0.001	0.001	0.001	0.001	0.001	7
11	0.001	0.001	0.001	0.001	0.001	0.002	0.003	0.001	0.003	0.001	7
12	0.001	0.001	0.001	0.001	0.001	0.002	0.002	0.001	0.002	0.001	7
13	0.002	0.003	0.001	0.001	0.001	0.003	－	0.002	0.003	0.001	6
14	0.003	0.002	0.001	0.001	0.002	0.002	0.002	0.002	0.003	0.001	7
15	0.001	0.001	0.001	0.001	0.002	0.002	0.003	0.002	0.003	0.001	7
16	0.001	0.001	0.001	0.001	0.002	0.002	0.002	0.001	0.002	0.001	7
17	0.001	0.001	0.001	0.002	0.001	0.002	0.001	0.001	0.002	0.001	7
18	0.001	0.001	0.001	0.001	0.001	0.001	0.001	0.001	0.001	0.001	7
19	0.001	0.001	0.001	0.001	0.001	0.001	0.001	0.001	0.001	0.001	7
20	0.001	0.001	0.001	0.001	0.001	0.001	0.001	0.001	0.001	0.001	7
21	0.001	0.001	0.001	0.001	0.001	0.001	0.001	0.001	0.001	0.001	7
22	0.001	0.001	0.001	0.001	0.001	0.001	0.001	0.001	0.001	0.001	7
23	0.001	0.001	0.001	0.002	0.001	0.001	0.001	0.001	0.002	0.001	7
24	0.001	0.001	0.001	0.002	0.001	0.001	0.001	0.001	0.002	0.001	7
平均値	0.001	0.001	0.001	0.001	0.001	0.001	0.001	0.001	0.001	0.001	
最高値	0.003	0.003	0.001	0.002	0.002	0.003	0.003		0.003		
最低値	0.001	0.001	0.001	0.001	0.001	0.001	0.001			0.001	
測定数	24	24	24	24	24	24	23				167

注）－は欠測を示す。

表 2-1-6(12)　調査結果（地点Ａ）

調査地点　：　西尾中学校

二酸化硫黄［ppm］

月日 / 時	10/18（水）	10/19（木）	10/20（金）	10/21（土）	10/22（日）	10/23（月）	10/24（火）	平均値	最高値	最低値	測定数
1	0.001	0.001	0.001	0.002	0.001	0.001	0.001	0.001	0.002	0.001	7
2	0.000	0.001	0.001	0.002	0.001	0.001	0.001	0.001	0.002	0.000	7
3	0.000	0.001	0.001	0.002	0.001	0.001	0.001	0.001	0.002	0.000	7
4	0.000	0.001	0.001	0.001	0.001	0.001	0.001	0.001	0.001	0.000	7
5	0.000	0.001	0.001	0.001	0.001	0.001	0.001	0.001	0.001	0.000	7
6	0.000	0.001	0.001	0.002	0.001	0.001	0.001	0.001	0.002	0.000	7
7	0.000	0.001	0.001	0.002	0.001	0.001	0.001	0.001	0.002	0.000	7
8	0.001	0.001	0.001	0.001	0.001	0.001	0.001	0.001	0.001	0.001	7
9	0.001	0.001	0.001	0.002	0.001	0.001	0.001	0.001	0.002	0.001	7
10	0.001	0.001	0.001	0.001	0.001	0.001	0.001	0.001	0.001	0.001	7
11	0.001	0.001	0.001	0.001	0.001	0.002	0.003	0.001	0.003	0.001	7
12	0.001	0.001	0.001	0.001	0.001	0.003	0.002	0.001	0.003	0.001	7
13	0.003	0.002	0.001	0.001	0.001	0.003	0.002	0.002	0.003	0.001	7
14	0.003	0.002	0.001	0.001	0.002	0.002	0.004	0.002	0.004	0.001	7
15	0.001	0.001	0.001	0.001	0.002	0.002	0.004	0.002	0.004	0.001	7
16	0.002	0.001	0.001	0.001	0.002	0.001	0.003	0.002	0.003	0.001	7
17	0.002	0.001	0.001	0.001	0.001	0.002	0.002	0.001	0.002	0.001	7
18	0.001	0.001	0.002	0.001	0.001	0.002	0.001	0.001	0.002	0.001	7
19	0.001	0.001	0.001	0.001	0.001	0.001	0.001	0.001	0.001	0.001	7
20	0.001	0.001	0.001	0.001	0.001	0.001	0.001	0.001	0.001	0.001	7
21	0.001	0.001	0.001	0.001	0.001	0.001	0.001	0.001	0.001	0.001	7
22	0.001	0.001	0.002	0.001	0.001	0.001	0.001	0.001	0.002	0.001	7
23	0.001	0.001	0.001	0.002	0.001	0.001	0.001	0.001	0.002	0.001	7
24	0.001	0.001	0.001	0.002	0.001	0.001	0.001	0.001	0.002	0.001	7
平均値	0.001	0.001	0.001	0.001	0.001	0.001	0.002	0.001	0.002	0.001	
最高値	0.003	0.002	0.002	0.002	0.002	0.003	0.004		0.004		
最低値	0.000	0.001	0.001	0.001	0.001	0.001	0.001			0.000	
測定数	24	24	24	24	24	24	24				168

表 2-1-6(13)　調査結果（地点Ｂ）

調査地点　：　室場小学校

二酸化硫黄［ppm］

月日 時	10/18 （水）	10/19 （木）	10/20 （金）	10/21 （土）	10/22 （日）	10/23 （月）	10/24 （火）	平均値	最高値	最低値	測定数
1	0.000	0.001	0.000	0.001	0.000	0.000	0.000	0.000	0.001	0.000	7
2	0.000	0.000	0.000	0.001	0.000	0.000	0.000	0.000	0.001	0.000	7
3	0.000	0.000	0.000	0.001	0.000	0.000	0.000	0.000	0.001	0.000	7
4	0.001	0.000	0.000	0.001	0.000	0.000	0.000	0.000	0.001	0.000	7
5	0.000	0.000	0.000	0.001	0.000	0.000	0.000	0.000	0.001	0.000	7
6	0.000	0.000	0.000	0.002	0.000	0.000	0.000	0.000	0.002	0.000	7
7	0.000	0.001	0.000	0.001	0.000	0.000	0.000	0.000	0.001	0.000	7
8	0.001	0.001	0.001	0.001	0.000	0.000	0.000	0.001	0.001	0.000	7
9	0.001	0.001	0.002	0.001	0.000	0.000	0.001	0.001	0.002	0.000	7
10	0.001	0.001	0.002	0.001	0.001	0.001	0.001	0.001	0.002	0.001	7
11	0.001	0.001	0.001	0.001	0.001	0.001	0.002	0.001	0.002	0.001	7
12	0.001	0.002	0.001	0.001	0.001	0.002	0.002	0.001	0.002	0.001	7
13	0.002	0.003	0.001	0.001	0.001	0.003	0.002	0.002	0.003	0.001	7
14	0.004	0.003	0.001	0.001	0.002	0.002	0.003	0.002	0.004	0.001	7
15	0.002	0.002	0.001	0.001	0.002	0.002	0.004	0.002	0.004	0.001	7
16	0.002	0.001	0.001	0.001	0.002	0.002	0.002	0.002	0.002	0.001	7
17	0.002	0.001	0.001	0.001	0.001	0.002	0.001	0.001	0.002	0.001	7
18	0.001	0.001	0.001	0.001	0.001	0.001	0.001	0.001	0.001	0.001	7
19	0.001	0.001	0.001	0.000	0.000	0.001	0.000	0.001	0.001	0.000	7
20	0.001	0.001	0.000	0.000	0.000	0.001	0.000	0.000	0.001	0.000	7
21	0.001	0.001	0.001	0.000	0.000	0.000	0.000	0.000	0.001	0.000	7
22	0.001	0.001	0.001	0.000	0.000	0.000	0.000	0.000	0.001	0.000	7
23	0.001	0.001	0.002	0.003	0.000	0.000	0.000	0.001	0.003	0.000	7
24	0.001	0.000	0.003	0.001	0.000	0.000	0.000	0.001	0.003	0.000	7
平均値	0.001	0.001	0.001	0.001	0.001	0.001	0.001	0.001	0.001	0.001	
最高値	0.004	0.003	0.003	0.003	0.002	0.003	0.004		0.004		
最低値	0.000	0.000	0.000	0.000	0.000	0.000	0.000			0.000	
測定数	24	24	24	24	24	24	24				168

表 2-1-6(14)　調査結果（地点Ｃ）

調査地点　：　吉良北部地区集落排水処理場

二酸化硫黄［ppm］

月日 / 時	10/18（水）	10/19（木）	10/20（金）	10/21（土）	10/22（日）	10/23（月）	10/24（火）	平均値	最高値	最低値	測定数
1	0.001	0.001	0.000	0.002	0.001	0.001	0.001	0.001	0.002	0.000	7
2	0.001	0.001	0.000	0.002	0.001	0.001	0.001	0.001	0.002	0.000	7
3	0.001	0.001	0.000	0.002	0.001	0.001	0.001	0.001	0.002	0.000	7
4	0.001	0.001	0.000	0.001	0.001	0.001	0.001	0.001	0.001	0.000	7
5	0.001	0.001	0.000	0.001	0.001	0.001	0.001	0.001	0.001	0.000	7
6	0.001	0.001	0.001	0.002	0.001	0.001	0.001	0.001	0.002	0.001	7
7	0.001	0.001	0.001	0.002	0.001	0.001	0.001	0.001	0.002	0.001	7
8	0.001	0.001	0.001	0.001	0.001	0.001	0.001	0.001	0.001	0.001	7
9	0.002	0.002	0.001	0.001	0.001	0.001	0.003	0.002	0.003	0.001	7
10	0.002	0.002	0.001	0.001	0.001	0.002	0.005	0.002	0.005	0.001	7
11	0.002	0.002	0.001	0.001	0.001	0.003	0.004	0.002	0.004	0.001	7
12	0.001	0.001	0.001	0.001	0.001	0.002	0.002	0.001	0.002	0.001	7
13	0.002	0.003	0.001	0.001	0.001	0.003	0.002	0.002	0.003	0.001	7
14	0.003	0.002	0.001	0.001	0.002	0.002	0.002	0.002	0.003	0.001	7
15	0.001	0.001	0.001	0.001	0.001	0.001	0.002	0.001	0.002	0.001	7
16	0.001	0.001	0.001	0.001	0.001	0.001	0.002	0.001	0.002	0.001	7
17	0.001	0.001	0.001	0.001	0.001	0.002	0.001	0.001	0.002	0.001	7
18	0.001	0.001	0.001	0.001	0.001	0.001	0.001	0.001	0.001	0.001	7
19	0.000	0.001	0.002	0.000	0.001	0.001	0.001	0.001	0.002	0.000	7
20	0.000	0.000	0.002	0.001	0.001	0.001	0.001	0.001	0.002	0.000	7
21	0.000	0.000	0.002	0.001	0.001	0.001	0.001	0.001	0.002	0.000	7
22	0.000	0.000	0.002	0.001	0.001	0.001	0.001	0.001	0.002	0.000	7
23	0.001	0.000	0.001	0.002	0.001	0.001	0.001	0.001	0.002	0.000	7
24	0.001	0.000	0.001	0.002	0.001	0.001	0.001	0.001	0.002	0.000	7
平均値	0.001	0.001	0.001	0.001	0.001	0.001	0.002	0.001	0.002	0.001	
最高値	0.003	0.003	0.002	0.002	0.002	0.003	0.005		0.005		
最低値	0.000	0.000	0.000	0.000	0.001	0.001	0.001			0.000	
測定数	24	24	24	24	24	24	24				168

表 2-1-6(15)　調査結果（地点Ｄ）

調査地点　：　コミュニティ公園

二酸化硫黄［ppm］

月日 時	10/18 （水）	10/19 （木）	10/20 （金）	10/21 （土）	10/22 （日）	10/23 （月）	10/24 （火）	平均値	最高値	最低値	測定数
1	0.000	0.001	0.000	0.001	0.001	0.000	0.000	0.000	0.001	0.000	7
2	0.001	0.001	0.000	0.002	0.001	0.000	0.000	0.001	0.002	0.000	7
3	0.000	0.000	0.000	0.002	0.001	0.000	0.000	0.000	0.002	0.000	7
4	0.000	0.000	0.000	0.001	0.000	0.000	0.000	0.000	0.001	0.000	7
5	0.000	0.000	0.001	0.001	0.000	0.001	0.000	0.000	0.001	0.000	7
6	0.000	0.000	0.001	0.001	0.000	0.001	0.000	0.000	0.001	0.000	7
7	0.000	0.002	0.000	0.002	0.000	0.001	0.000	0.001	0.002	0.000	7
8	0.001	0.001	0.001	0.001	0.001	0.001	0.001	0.001	0.001	0.001	7
9	0.001	0.001	0.001	0.002	0.001	0.001	0.001	0.001	0.002	0.001	7
10	0.001	0.001	0.001	0.001	0.001	0.001	0.001	0.001	0.001	0.001	7
11	0.001	0.001	0.001	0.001	0.001	0.002	0.003	0.001	0.003	0.001	7
12	0.001	0.002	0.001	0.001	0.001	0.002	0.002	0.001	0.002	0.001	7
13	0.003	0.004	0.001	0.001	0.001	0.002	0.002	0.002	0.004	0.001	7
14	0.003	0.002	0.001	0.001	0.002	0.002	0.002	0.002	0.003	0.001	7
15	0.002	0.001	0.001	0.001	0.002	0.002	0.002	0.002	0.002	0.001	7
16	0.002	0.001	0.001	0.001	0.001	0.002	0.002	0.001	0.002	0.001	7
17	0.002	0.001	0.001	0.001	0.001	0.002	0.002	0.001	0.002	0.001	7
18	0.001	0.001	0.002	0.001	0.001	0.001	0.001	0.001	0.002	0.001	7
19	0.001	0.001	0.002	0.001	0.001	0.001	0.001	0.001	0.002	0.001	7
20	0.001	0.001	0.001	0.000	0.000	0.001	0.001	0.001	0.001	0.000	7
21	0.000	0.001	0.001	0.000	0.000	0.001	0.000	0.000	0.001	0.000	7
22	0.000	0.001	0.001	0.001	0.001	0.000	0.001	0.001	0.001	0.000	7
23	0.000	0.001	0.001	0.001	0.001	0.000	0.001	0.001	0.001	0.000	7
24	0.001	0.000	0.000	0.001	0.001	0.000	0.001	0.001	0.001	0.000	7
平均値	0.001	0.001	0.001	0.001	0.001	0.001	0.001	0.001	0.001	0.001	
最高値	0.003	0.004	0.002	0.002	0.002	0.002	0.003		0.004		
最低値	0.000	0.000	0.000	0.000	0.000	0.000	0.000			0.000	
測定数	24	24	24	24	24	24	24				168

エ　冬季

表 2-1-6(16)　調査結果（地点１）

調査地点　：　対象事業実施区域

二酸化硫黄［ppm］

月日 時	12/6 （水）	12/7 （木）	12/8 （金）	12/9 （土）	12/10 （日）	12/11 （月）	12/12 （火）	平均値	最高値	最低値	測定数
1	0.001	0.001	0.001	0.001	0.001	0.001	0.001	0.001	0.001	0.001	7
2	0.001	0.001	0.001	0.001	0.001	0.001	0.001	0.001	0.001	0.001	7
3	0.001	0.001	0.001	0.001	0.001	0.001	0.001	0.001	0.001	0.001	7
4	0.001	0.001	0.001	0.001	0.001	0.001	0.001	0.001	0.001	0.001	7
5	0.001	0.001	0.001	0.001	0.001	0.001	0.001	0.001	0.001	0.001	7
6	0.001	0.001	0.001	0.001	0.001	0.001	0.001	0.001	0.001	0.001	7
7	0.001	0.001	0.001	0.001	0.001	0.001	0.001	0.001	0.001	0.001	7
8	0.001	0.001	0.001	0.001	0.001	0.001	0.001	0.001	0.001	0.001	7
9	0.001	0.001	0.001	0.001	0.001	0.001	0.001	0.001	0.001	0.001	7
10	0.001	0.001	0.001	0.001	0.001	0.001	0.001	0.001	0.001	0.001	7
11	0.001	0.002	0.002	0.001	0.001	0.001	0.001	0.001	0.002	0.001	7
12	0.002	0.002	0.005	0.001	0.002	0.001	0.001	0.002	0.005	0.001	7
13	0.003	0.002	0.004	0.001	0.004	0.001	0.001	0.002	0.004	0.001	7
14	0.003	0.002	0.003	0.001	0.004	0.001	0.001	0.002	0.004	0.001	7
15	0.004	0.001	0.003	0.003	0.004	0.001	0.001	0.002	0.004	0.001	7
16	0.002	0.001	0.003	0.004	0.003	0.001	0.001	0.002	0.004	0.001	7
17	0.001	0.001	0.002	0.002	0.001	0.001	0.001	0.001	0.002	0.001	7
18	0.001	0.001	0.001	0.001	0.001	0.001	0.001	0.001	0.001	0.001	7
19	0.001	0.002	0.001	0.001	0.001	0.001	0.001	0.001	0.002	0.001	7
20	0.001	0.001	0.001	0.001	0.001	0.002	0.001	0.001	0.002	0.001	7
21	0.001	0.001	0.001	0.001	0.001	0.002	0.001	0.001	0.002	0.001	7
22	0.001	0.001	0.001	0.001	0.001	0.001	0.001	0.001	0.001	0.001	7
23	0.001	0.001	0.001	0.001	0.001	0.001	0.001	0.001	0.001	0.001	7
24	0.001	0.001	0.001	0.001	0.001	0.001	0.001	0.001	0.001	0.001	7
平均値	0.001	0.001	0.002	0.001	0.002	0.001	0.001	0.001	0.002	0.001	
最高値	0.004	0.002	0.005	0.004	0.004	0.002	0.001		0.005		
最低値	0.001	0.001	0.001	0.001	0.001	0.001	0.001			0.001	
測定数	24	24	24	24	24	24	24				168

表 2-1-6(17)　調査結果（地点Ａ）

調査地点　：　西尾中学校

二酸化硫黄［ppm］

月日 / 時	12/6（水）	12/7（木）	12/8（金）	12/9（土）	12/10（日）	12/11（月）	12/12（火）	平均値	最高値	最低値	測定数
1	0.000	0.000	0.000	0.000	0.000	0.000	0.000	0.000	0.000	0.000	7
2	0.000	0.000	0.001	0.000	0.000	0.000	0.000	0.000	0.001	0.000	7
3	0.000	0.000	0.001	0.000	0.000	0.000	0.000	0.000	0.001	0.000	7
4	0.000	0.000	0.001	0.000	0.000	0.000	0.000	0.000	0.001	0.000	7
5	0.000	0.000	0.001	0.000	0.000	0.000	0.000	0.000	0.001	0.000	7
6	0.000	0.000	0.001	0.000	0.000	0.000	0.000	0.000	0.001	0.000	7
7	0.000	0.000	0.001	0.000	0.000	0.000	0.000	0.000	0.001	0.000	7
8	0.000	0.000	0.001	0.000	0.000	0.000	0.000	0.000	0.001	0.000	7
9	0.000	0.000	0.001	0.000	0.000	0.000	0.000	0.000	0.001	0.000	7
10	0.001	0.001	0.001	0.001	0.000	0.000	0.000	0.001	0.001	0.000	7
11	0.001	0.001	0.003	0.001	0.001	0.000	0.000	0.001	0.003	0.000	7
12	0.003	0.001	0.005	0.001	0.002	0.000	0.000	0.002	0.005	0.000	7
13	0.005	0.001	0.004	0.000	0.004	0.000	0.000	0.002	0.005	0.000	7
14	0.004	0.001	0.003	0.001	0.004	0.000	0.001	0.002	0.004	0.000	7
15	0.004	0.000	0.003	0.003	0.004	0.001	0.000	0.002	0.004	0.000	7
16	0.002	0.000	0.003	0.004	0.002	0.001	0.001	0.002	0.004	0.000	7
17	0.001	0.000	0.002	0.003	0.001	0.001	0.001	0.001	0.003	0.000	7
18	0.000	0.001	0.001	0.001	0.001	0.001	0.000	0.001	0.001	0.000	7
19	0.000	0.002	0.000	0.000	0.001	0.000	0.000	0.000	0.002	0.000	7
20	0.000	0.000	0.000	0.000	0.000	0.000	0.000	0.000	0.000	0.000	7
21	0.000	0.000	0.000	0.000	0.000	0.000	0.000	0.000	0.000	0.000	7
22	0.000	0.000	0.000	0.000	0.000	0.000	0.000	0.000	0.000	0.000	7
23	0.000	0.000	0.000	0.000	0.000	0.000	0.000	0.000	0.000	0.000	7
24	0.000	0.000	0.000	0.000	0.000	0.000	0.000	0.000	0.000	0.000	7
平均値	0.001	0.000	0.001	0.001	0.001	0.000	0.000	0.001	0.001	0.000	
最高値	0.005	0.002	0.005	0.004	0.004	0.001	0.001		0.005		
最低値	0.000	0.000	0.000	0.000	0.000	0.000	0.000			0.000	
測定数	24	24	24	24	24	24	24				168

表 2-1-6(18)　調査結果（地点Ｂ）

調査地点　：　室場小学校

二酸化硫黄［ppm］

月日 / 時	12/6（水）	12/7（木）	12/8（金）	12/9（土）	12/10（日）	12/11（月）	12/12（火）	平均値	最高値	最低値	測定数
1	0.001	0.001	0.001	0.000	0.000	0.000	0.001	0.001	0.001	0.000	7
2	0.001	0.001	0.001	0.000	0.000	0.000	0.000	0.000	0.001	0.000	7
3	0.001	0.001	0.001	0.001	0.000	0.000	0.000	0.001	0.001	0.000	7
4	0.001	0.001	0.001	0.000	0.000	0.000	0.000	0.000	0.001	0.000	7
5	0.001	0.001	0.001	0.000	0.000	0.000	0.000	0.000	0.001	0.000	7
6	0.001	0.001	0.001	0.000	0.000	0.000	0.000	0.000	0.001	0.000	7
7	0.001	0.001	0.001	0.001	0.000	0.000	0.000	0.001	0.001	0.000	7
8	0.001	0.001	0.001	0.001	0.000	0.000	0.000	0.001	0.001	0.000	7
9	0.001	0.001	0.001	0.001	0.001	0.001	0.000	0.001	0.001	0.000	7
10	0.001	0.002	0.001	0.001	0.001	0.001	0.000	0.001	0.002	0.000	7
11	0.001	0.002	0.001	0.001	0.001	0.001	0.000	0.001	0.002	0.000	7
12	0.001	0.001	0.002	0.001	0.001	0.001	0.001	0.001	0.002	0.001	7
13	0.001	0.001	0.002	0.001	0.005	0.001	0.001	0.002	0.005	0.001	7
14	0.001	0.002	0.002	0.001	0.005	0.001	0.001	0.002	0.005	0.001	7
15	0.004	0.001	0.003	0.002	0.004	0.001	0.001	0.002	0.004	0.001	7
16	0.002	0.001	0.004	0.003	0.004	0.001	0.001	0.002	0.004	0.001	7
17	0.001	0.001	0.002	0.003	0.001	0.002	0.001	0.002	0.003	0.001	7
18	0.001	0.002	0.001	0.002	0.001	0.002	0.001	0.001	0.002	0.001	7
19	0.001	0.001	0.001	0.001	0.001	0.001	0.001	0.001	0.001	0.001	7
20	0.001	0.001	0.001	0.001	0.000	0.001	0.001	0.001	0.001	0.000	7
21	0.001	0.001	0.001	0.001	0.000	0.001	0.001	0.001	0.001	0.000	7
22	0.001	0.001	0.001	0.001	0.000	0.001	0.001	0.001	0.001	0.000	7
23	0.001	0.001	0.001	0.001	0.000	0.001	0.000	0.001	0.001	0.000	7
24	0.001	0.001	0.001	0.000	0.000	0.001	0.000	0.001	0.001	0.000	7
平均値	0.001	0.001	0.001	0.001	0.001	0.001	0.001	0.001	0.001	0.001	
最高値	0.004	0.002	0.004	0.003	0.005	0.002	0.001		0.005		
最低値	0.001	0.001	0.001	0.000	0.000	0.000	0.000			0.000	
測定数	24	24	24	24	24	24	24				168

表 2-1-6(19)　調査結果（地点Ｃ）

調査地点　：　吉良北部地区集落排水処理場

二酸化硫黄［ppm］

月日 時	12/6 （水）	12/7 （木）	12/8 （金）	12/9 （土）	12/10 （日）	12/11 （月）	12/12 （火）	平均値	最高値	最低値	測定数
1	0.002	0.000	0.001	0.001	0.001	0.000	0.000	0.001	0.002	0.000	7
2	0.001	0.000	0.002	0.001	0.001	0.001	0.000	0.001	0.002	0.000	7
3	0.001	0.001	0.003	0.001	0.000	0.001	0.000	0.001	0.003	0.000	7
4	0.001	0.001	0.002	0.002	0.000	0.000	0.000	0.001	0.002	0.000	7
5	0.001	0.000	0.003	0.001	0.000	0.001	0.000	0.001	0.003	0.000	7
6	0.002	0.000	0.003	0.000	0.000	0.002	0.000	0.001	0.003	0.000	7
7	0.001	0.001	0.003	0.000	0.000	0.001	0.000	0.001	0.003	0.000	7
8	0.001	0.001	0.002	0.000	0.000	0.001	0.000	0.001	0.002	0.000	7
9	0.003	0.001	0.002	0.001	0.001	0.001	0.001	0.001	0.003	0.001	7
10	0.002	0.002	0.003	0.002	0.001	0.002	0.001	0.002	0.003	0.001	7
11	0.002	0.002	0.003	0.001	0.003	0.002	0.001	0.002	0.003	0.001	7
12	0.002	0.003	0.006	0.001	0.003	0.001	0.001	0.002	0.006	0.001	7
13	0.004	0.002	0.005	0.001	0.005	0.002	0.001	0.003	0.005	0.001	7
14	0.004	0.002	0.003	0.002	0.004	0.001	0.001	0.002	0.004	0.001	7
15	0.004	0.001	0.004	0.004	0.004	0.001	0.001	0.003	0.004	0.001	7
16	0.002	0.001	0.003	0.004	0.003	0.001	0.001	0.002	0.004	0.001	7
17	0.001	0.001	0.002	0.002	0.002	0.001	0.002	0.002	0.002	0.001	7
18	0.000	0.002	0.001	0.001	0.001	0.002	0.001	0.001	0.002	0.000	7
19	0.000	0.003	0.000	0.001	0.000	0.001	0.001	0.001	0.003	0.000	7
20	0.000	0.001	0.000	0.000	0.000	0.001	0.000	0.000	0.001	0.000	7
21	0.000	0.001	0.000	0.000	0.000	0.001	0.000	0.000	0.001	0.000	7
22	0.000	0.001	0.001	0.000	0.000	0.000	0.000	0.000	0.001	0.000	7
23	0.000	0.001	0.001	0.000	0.000	0.000	0.000	0.000	0.001	0.000	7
24	0.000	0.001	0.001	0.000	0.000	0.000	0.000	0.000	0.001	0.000	7
平均値	0.001	0.001	0.002	0.001	0.001	0.001	0.001	0.001	0.002	0.001	
最高値	0.004	0.003	0.006	0.004	0.005	0.002	0.002		0.006		
最低値	0.000	0.000	0.000	0.000	0.000	0.000	0.000			0.000	
測定数	24	24	24	24	24	24	24				168

表 2-1-6(20)　調査結果（地点Ｄ）

調査地点　：　コミュニティ公園

二酸化硫黄［ppm］

月日 / 時	12/6（水）	12/7（木）	12/8（金）	12/9（土）	12/10（日）	12/11（月）	12/12（火）	平均値	最高値	最低値	測定数
1	0.000	0.000	0.001	0.001	0.001	0.001	0.001	0.001	0.001	0.000	7
2	0.000	0.000	0.001	0.001	0.001	0.001	0.001	0.001	0.001	0.000	7
3	0.000	0.000	0.001	0.001	0.001	0.001	0.001	0.001	0.001	0.000	7
4	0.000	0.000	0.001	0.001	0.001	0.001	0.001	0.001	0.001	0.000	7
5	0.000	0.000	0.001	0.001	0.001	0.000	0.001	0.001	0.001	0.000	7
6	0.000	0.001	0.001	0.001	0.001	0.000	0.001	0.001	0.001	0.000	7
7	0.000	0.001	0.001	0.001	0.001	0.001	0.001	0.001	0.001	0.000	7
8	0.000	0.001	0.001	0.001	0.001	0.001	0.001	0.001	0.001	0.000	7
9	0.001	0.001	0.002	0.001	0.001	0.002	0.001	0.001	0.002	0.001	7
10	0.001	0.002	0.002	0.001	0.001	0.002	0.001	0.001	0.002	0.001	7
11	0.001	0.001	0.004	0.001	0.001	0.001	0.001	0.001	0.004	0.001	7
12	0.004	0.002	0.004	0.001	0.002	0.001	0.001	0.002	0.004	0.001	7
13	0.007	0.002	0.003	0.001	0.006	0.001	0.001	0.003	0.007	0.001	7
14	0.006	0.001	0.003	0.003	0.004	0.001	0.002	0.003	0.006	0.001	7
15	0.002	0.001	0.003	0.004	0.003	0.001	0.002	0.002	0.004	0.001	7
16	0.001	0.001	0.003	0.004	0.002	0.001	0.001	0.002	0.004	0.001	7
17	0.001	0.001	0.002	0.002	0.002	0.001	0.001	0.001	0.002	0.001	7
18	0.000	0.001	0.001	0.001	0.001	0.001	0.001	0.001	0.001	0.000	7
19	0.000	0.003	0.001	0.001	0.001	0.001	0.001	0.001	0.003	0.000	7
20	0.000	0.002	0.000	0.000	0.001	0.001	0.001	0.001	0.002	0.000	7
21	0.000	0.003	0.001	0.000	0.000	0.001	0.001	0.001	0.003	0.000	7
22	0.000	0.001	0.001	0.000	0.000	0.001	0.001	0.001	0.001	0.000	7
23	0.000	0.001	0.001	0.001	0.000	0.001	0.001	0.001	0.001	0.000	7
24	0.000	0.001	0.001	0.001	0.000	0.001	0.001	0.001	0.001	0.000	7
平均値	0.001	0.001	0.002	0.001	0.001	0.001	0.001	0.001	0.002	0.001	
最高値	0.007	0.003	0.004	0.004	0.006	0.002	0.002		0.007		
最低値	0.000	0.000	0.000	0.000	0.000	0.000	0.001			0.000	
測定数	24	24	24	24	24	24	24				168

② 窒素酸化物

ア　二酸化窒素

ア）春季

表 2-1-7(1)　調査結果（地点１）

調査地点　：　対象事業実施区域

二酸化窒素［ppm］

月日 時	4/14 （金）	4/15 （土）	4/16 （日）	4/17 （月）	4/18 （火）	4/19 （水）	4/20 （木）	平均値	最高値	最低値	測定数
1	0.014	0.004	0.005	0.005	0.016	0.014	0.015	0.010	0.016	0.004	7
2	0.020	0.004	0.005	0.004	0.013	0.015	0.017	0.011	0.020	0.004	7
3	0.015	0.004	0.004	0.003	0.013	0.015	0.014	0.010	0.015	0.003	7
4	0.013	0.004	0.004	0.002	0.011	0.015	0.013	0.009	0.015	0.002	7
5	0.020	0.003	0.005	0.004	0.016	0.013	0.013	0.011	0.020	0.003	7
6	0.025	0.002	0.007	0.011	0.026	0.016	0.011	0.014	0.026	0.002	7
7	0.025	0.003	0.005	0.010	0.022	0.018	0.014	0.014	0.025	0.003	7
8	0.020	0.006	0.005	0.005	0.017	0.014	0.014	0.012	0.020	0.005	7
9	0.017	0.008	0.005	0.005	0.016	0.012	0.011	0.011	0.017	0.005	7
10	0.011	0.005	0.003	0.004	0.012	0.009	0.006	0.007	0.012	0.003	7
11	0.006	0.005	0.002	0.004	0.010	0.009	0.007	0.006	0.010	0.002	7
12	0.004	0.004	0.001	0.004	－	0.010	0.007	0.005	0.010	0.001	6
13	0.003	0.004	0.002	0.004	－	0.015	0.004	0.005	0.015	0.002	6
14	0.004	0.002	0.002	0.003	0.005	0.017	0.006	0.006	0.017	0.002	7
15	0.004	0.004	0.002	0.004	0.004	0.015	0.004	0.005	0.015	0.002	7
16	0.004	0.004	0.002	0.003	0.003	0.018	0.003	0.005	0.018	0.002	7
17	0.004	0.007	0.002	0.003	0.003	0.014	0.003	0.005	0.014	0.002	7
18	0.004	0.013	0.004	0.003	0.004	0.011	0.004	0.006	0.013	0.003	7
19	0.005	0.016	0.002	0.003	0.004	0.015	0.006	0.007	0.016	0.002	7
20	0.006	0.014	0.003	0.004	0.004	0.015	0.005	0.007	0.015	0.003	7
21	0.005	0.009	0.004	0.007	0.006	0.014	0.004	0.007	0.014	0.004	7
22	0.006	0.006	0.003	0.005	0.008	0.014	0.002	0.006	0.014	0.002	7
23	0.004	0.004	0.004	0.008	0.007	0.016	0.002	0.006	0.016	0.002	7
24	0.005	0.003	0.007	0.013	0.016	0.017	0.003	0.009	0.017	0.003	7
平均値	0.010	0.006	0.004	0.005	0.011	0.014	0.008	0.008	0.014	0.004	
最高値	0.025	0.016	0.007	0.013	0.026	0.018	0.017		0.026		
最低値	0.003	0.002	0.001	0.002	0.003	0.009	0.002			0.001	
測定数	24	24	24	24	22	24	24				166

注）－は欠測を示す。

表 2-1-7(2)　調査結果（地点Ａ）

調査地点　：　西尾中学校

二酸化窒素 [ppm]

月日 / 時	4/14 (金)	4/15 (土)	4/16 (日)	4/17 (月)	4/18 (火)	4/19 (水)	4/20 (木)	平均値	最高値	最低値	測定数
1	0.024	0.004	0.006	0.005	0.011	0.019	0.019	0.013	0.024	0.004	7
2	0.013	0.004	0.006	0.005	0.013	0.018	0.022	0.012	0.022	0.004	7
3	0.010	0.005	0.005	0.003	0.012	0.015	0.018	0.010	0.018	0.003	7
4	0.013	0.004	0.006	0.002	0.011	0.014	0.021	0.010	0.021	0.002	7
5	0.025	0.003	0.006	0.004	0.013	0.013	0.019	0.012	0.025	0.003	7
6	0.023	0.002	0.009	0.012	0.020	0.016	0.018	0.014	0.023	0.002	7
7	0.022	0.002	0.006	0.010	0.017	0.017	0.017	0.013	0.022	0.002	7
8	0.020	0.002	0.006	0.006	0.017	0.015	0.014	0.011	0.020	0.002	7
9	0.016	0.002	0.006	0.005	0.018	0.013	0.013	0.010	0.018	0.002	7
10	0.012	0.002	0.004	0.005	0.014	0.012	0.014	0.009	0.014	0.002	7
11	0.008	0.002	0.003	0.005	0.010	0.012	0.014	0.008	0.014	0.002	7
12	0.005	0.002	0.002	0.005	0.007	0.015	0.011	0.007	0.015	0.002	7
13	0.004	0.002	0.003	0.004	0.005	0.021	0.007	0.007	0.021	0.002	7
14	0.005	0.003	0.004	0.004	0.005	0.020	0.007	0.007	0.020	0.003	7
15	0.005	0.004	0.003	0.004	0.005	0.019	0.008	0.007	0.019	0.003	7
16	0.005	0.005	0.004	0.004	0.003	0.027	0.007	0.008	0.027	0.003	7
17	0.004	0.010	0.004	0.004	0.003	0.019	0.005	0.007	0.019	0.003	7
18	0.004	0.016	0.005	0.003	0.004	0.015	0.007	0.008	0.016	0.003	7
19	0.007	0.018	0.003	0.004	0.004	0.019	0.006	0.009	0.019	0.003	7
20	0.007	0.017	0.004	0.006	0.006	0.018	0.004	0.009	0.018	0.004	7
21	0.006	0.012	0.005	0.007	0.010	0.020	0.004	0.009	0.020	0.004	7
22	0.008	0.009	0.005	0.006	0.010	0.026	0.003	0.010	0.026	0.003	7
23	0.006	0.007	0.006	0.006	0.012	0.021	0.003	0.009	0.021	0.003	7
24	0.006	0.005	0.008	0.009	0.017	0.022	0.004	0.010	0.022	0.004	7
平均値	0.011	0.006	0.005	0.005	0.010	0.018	0.011	0.009	0.018	0.005	
最高値	0.025	0.018	0.009	0.012	0.020	0.027	0.022		0.027		
最低値	0.004	0.002	0.002	0.002	0.003	0.012	0.003			0.002	
測定数	24	24	24	24	24	24	24				168

表 2-1-7(3)　調査結果（地点Ｂ）

調査地点　：　室場小学校

二酸化窒素［ppm］

月日／時	4/14（金）	4/15（土）	4/16（日）	4/17（月）	4/18（火）	4/19（水）	4/20（木）	平均値	最高値	最低値	測定数
1	0.014	0.004	0.005	0.005	0.011	0.011	0.015	0.009	0.015	0.004	7
2	0.015	0.003	0.005	0.004	0.014	0.013	0.017	0.010	0.017	0.003	7
3	0.015	0.004	0.003	0.003	0.013	0.010	0.013	0.009	0.015	0.003	7
4	0.012	0.003	0.004	0.003	0.010	0.014	0.015	0.009	0.015	0.003	7
5	0.023	0.003	0.005	0.005	0.009	0.017	0.015	0.011	0.023	0.003	7
6	0.016	0.002	0.007	0.009	0.015	0.020	0.011	0.011	0.020	0.002	7
7	0.017	0.002	0.003	0.007	0.015	0.012	0.010	0.009	0.017	0.002	7
8	0.018	0.003	0.003	0.004	0.011	0.008	0.008	0.008	0.018	0.003	7
9	0.016	0.002	0.002	0.003	0.009	0.006	0.007	0.006	0.016	0.002	7
10	0.012	0.002	0.004	0.004	0.010	0.010	0.008	0.007	0.012	0.002	7
11	0.006	0.002	0.003	0.005	0.010	0.009	0.009	0.006	0.010	0.002	7
12	0.003	0.002	0.002	0.004	0.005	0.010	0.007	0.005	0.010	0.002	7
13	0.003	0.002	0.002	0.004	0.003	0.010	0.003	0.004	0.010	0.002	7
14	0.004	0.003	0.001	0.002	0.002	0.008	0.003	0.003	0.008	0.001	7
15	0.004	0.005	0.001	0.002	0.001	0.007	0.002	0.003	0.007	0.001	7
16	0.004	0.007	0.002	0.003	0.002	0.016	0.004	0.005	0.016	0.002	7
17	0.005	0.016	0.002	0.004	0.003	0.016	0.004	0.007	0.016	0.002	7
18	0.004	0.018	0.004	0.003	0.004	0.012	0.005	0.007	0.018	0.003	7
19	0.006	0.018	0.003	0.004	0.002	0.016	0.004	0.008	0.018	0.002	7
20	0.005	0.013	0.002	0.007	0.003	0.014	0.004	0.007	0.014	0.002	7
21	0.005	0.009	0.003	0.007	0.005	0.016	0.002	0.007	0.016	0.002	7
22	0.008	0.007	0.004	0.006	0.006	0.018	0.002	0.007	0.018	0.002	7
23	0.006	0.006	0.004	0.010	0.009	0.018	0.002	0.008	0.018	0.002	7
24	0.006	0.005	0.006	0.012	0.012	0.018	0.004	0.009	0.018	0.004	7
平均値	0.009	0.006	0.003	0.005	0.008	0.013	0.007	0.007	0.013	0.003	
最高値	0.023	0.018	0.007	0.012	0.015	0.020	0.017		0.023		
最低値	0.003	0.002	0.001	0.002	0.001	0.006	0.002			0.001	
測定数	24	24	24	24	24	24	24				168

表 2-1-7(4)　調査結果（地点Ｃ）

調査地点　：　吉良北部地区集落排水処理場

二酸化窒素［ppm］

月日 時	4/14 （金）	4/15 （土）	4/16 （日）	4/17 （月）	4/18 （火）	4/19 （水）	4/20 （木）	平均値	最高値	最低値	測定数
1	0.025	0.004	0.005	0.005	0.019	0.012	0.020	0.013	0.025	0.004	7
2	0.022	0.004	0.006	0.005	0.019	0.015	0.017	0.013	0.022	0.004	7
3	0.021	0.006	0.005	0.005	0.019	0.017	0.016	0.013	0.021	0.005	7
4	0.020	0.004	0.008	0.003	0.016	0.020	0.019	0.013	0.020	0.003	7
5	0.018	0.002	0.009	0.004	0.015	0.021	0.020	0.013	0.021	0.002	7
6	0.016	0.002	0.009	0.012	0.016	0.021	0.014	0.013	0.021	0.002	7
7	0.017	0.003	0.006	0.011	0.018	0.021	0.013	0.013	0.021	0.003	7
8	0.024	0.002	0.006	0.006	0.016	0.017	0.014	0.012	0.024	0.002	7
9	0.017	0.002	0.007	0.005	0.018	0.015	0.013	0.011	0.018	0.002	7
10	0.011	0.002	0.004	0.005	0.014	0.014	0.009	0.008	0.014	0.002	7
11	0.007	0.002	0.003	0.006	0.010	0.015	0.010	0.008	0.015	0.002	7
12	0.004	0.002	0.002	0.005	0.005	0.013	0.007	0.005	0.013	0.002	7
13	0.003	0.001	0.003	0.004	0.004	0.018	0.005	0.005	0.018	0.001	7
14	0.003	0.004	0.003	0.003	0.004	0.020	0.006	0.006	0.020	0.003	7
15	0.004	0.005	0.003	0.004	0.003	0.018	0.005	0.006	0.018	0.003	7
16	0.007	0.006	0.003	0.003	0.003	0.023	0.005	0.007	0.023	0.003	7
17	0.004	0.008	0.004	0.003	0.003	0.018	0.005	0.006	0.018	0.003	7
18	0.004	0.016	0.005	0.003	0.003	0.013	0.005	0.007	0.016	0.003	7
19	0.006	0.018	0.005	0.003	0.004	0.020	0.005	0.009	0.020	0.003	7
20	0.005	0.015	0.003	0.005	0.005	0.019	0.004	0.008	0.019	0.003	7
21	0.007	0.012	0.005	0.009	0.009	0.024	0.003	0.010	0.024	0.003	7
22	0.008	0.010	0.005	0.008	0.008	0.018	0.002	0.008	0.018	0.002	7
23	0.006	0.008	0.006	0.012	0.007	0.022	0.003	0.009	0.022	0.003	7
24	0.005	0.005	0.009	0.013	0.017	0.020	0.004	0.010	0.020	0.004	7
平均値	0.011	0.006	0.005	0.006	0.011	0.018	0.009	0.009	0.018	0.005	
最高値	0.025	0.018	0.009	0.013	0.019	0.024	0.020		0.025		
最低値	0.003	0.001	0.002	0.003	0.003	0.012	0.002			0.001	
測定数	24	24	24	24	24	24	24				168

表 2-1-7(5)　調査結果（地点Ｄ）

調査地点　：　コミュニティ公園

二酸化窒素［ppm］

月日 時	4/14 （金）	4/15 （土）	4/16 （日）	4/17 （月）	4/18 （火）	4/19 （水）	4/20 （木）	平均値	最高値	最低値	測定数
1	0.010	0.005	0.005	0.005	0.010	0.015	0.017	0.010	0.017	0.005	7
2	0.017	0.004	0.005	0.004	0.012	0.015	0.018	0.011	0.018	0.004	7
3	0.012	0.003	0.004	0.005	0.012	0.015	0.018	0.010	0.018	0.003	7
4	0.017	0.003	0.005	0.003	0.010	0.013	0.019	0.010	0.019	0.003	7
5	0.022	0.002	0.006	0.007	0.011	0.013	0.018	0.011	0.022	0.002	7
6	0.018	0.002	0.008	0.007	0.014	0.015	0.017	0.012	0.018	0.002	7
7	0.019	0.002	0.006	0.007	0.016	0.017	0.017	0.012	0.019	0.002	7
8	0.021	0.002	0.005	0.004	0.017	0.015	0.016	0.011	0.021	0.002	7
9	0.017	0.002	0.004	0.003	0.017	0.012	0.012	0.010	0.017	0.002	7
10	0.010	0.002	0.002	0.003	0.015	0.012	0.009	0.008	0.015	0.002	7
11	0.005	0.002	0.002	0.004	0.010	0.011	0.011	0.006	0.011	0.002	7
12	0.003	0.002	0.001	0.004	0.005	0.012	0.007	0.005	0.012	0.001	7
13	0.003	0.001	0.001	0.003	0.005	0.020	0.005	0.005	0.020	0.001	7
14	0.003	0.002	0.002	0.002	0.004	0.019	0.005	0.005	0.019	0.002	7
15	0.003	0.003	0.002	0.003	0.002	0.020	0.005	0.005	0.020	0.002	7
16	0.004	0.004	0.003	0.002	0.003	0.026	0.005	0.007	0.026	0.002	7
17	0.004	0.005	0.003	0.003	0.003	0.016	0.004	0.005	0.016	0.003	7
18	0.004	0.010	0.004	0.003	0.004	0.012	0.006	0.006	0.012	0.003	7
19	0.007	0.015	0.006	0.003	0.005	0.017	0.006	0.008	0.017	0.003	7
20	0.007	0.018	0.004	0.004	0.006	0.017	0.005	0.009	0.018	0.004	7
21	0.007	0.012	0.004	0.007	0.007	0.018	0.004	0.008	0.018	0.004	7
22	0.007	0.009	0.005	0.006	0.007	0.019	0.003	0.008	0.019	0.003	7
23	0.005	0.007	0.007	0.006	0.008	0.019	0.003	0.008	0.019	0.003	7
24	0.006	0.005	0.008	0.009	0.016	0.016	0.004	0.009	0.016	0.004	7
平均値	0.010	0.005	0.004	0.004	0.009	0.016	0.010	0.008	0.016	0.004	
最高値	0.022	0.018	0.008	0.009	0.017	0.026	0.019		0.026		
最低値	0.003	0.001	0.001	0.002	0.002	0.011	0.003			0.001	
測定数	24	24	24	24	24	24	24				168

イ）夏季

表 2-1-7(6)　調査結果（地点１）

調査地点　：　対象事業実施区域

二酸化窒素［ppm］

月日 時	8/3 （木）	8/4 （金）	8/5 （土）	8/6 （日）	8/7 （月）	8/8 （火）	8/9 （水）	平均値	最高値	最低値	測定数
1	0.003	0.003	0.002	0.003	0.003	0.003	0.005	0.003	0.005	0.002	7
2	0.004	0.002	0.002	0.003	0.003	0.003	0.005	0.003	0.005	0.002	7
3	0.005	0.002	0.002	0.002	0.002	0.003	0.005	0.003	0.005	0.002	7
4	0.004	0.002	0.002	0.003	0.001	0.002	0.003	0.002	0.004	0.001	7
5	0.004	0.002	0.003	0.003	0.004	0.004	0.003	0.003	0.004	0.002	7
6	0.003	0.006	0.006	0.003	0.005	0.004	0.005	0.005	0.006	0.003	7
7	0.003	0.003	0.004	0.004	0.003	0.003	0.004	0.003	0.004	0.003	7
8	0.003	0.002	0.004	0.002	0.004	0.005	0.004	0.003	0.005	0.002	7
9	0.003	0.002	0.004	0.002	0.004	0.006	0.005	0.004	0.006	0.002	7
10	0.003	0.003	0.004	0.002	0.005	0.006	0.006	0.004	0.006	0.002	7
11	0.002	0.002	0.003	0.003	0.005	0.005	0.005	0.004	0.005	0.002	7
12	0.002	0.002	0.002	0.002	0.007	0.006	0.005	0.004	0.007	0.002	7
13	0.002	0.003	0.002	0.002	0.006	0.005	0.004	0.003	0.006	0.002	7
14	0.003	0.003	0.002	0.002	0.005	0.005	0.004	0.003	0.005	0.002	7
15	0.003	0.007	0.002	0.002	0.004	0.005	0.003	0.004	0.007	0.002	7
16	0.003	0.004	0.002	0.003	0.002	0.004	0.002	0.003	0.004	0.002	7
17	0.003	0.003	0.002	0.002	0.002	0.003	0.002	0.002	0.003	0.002	7
18	0.004	0.002	0.001	0.002	0.004	0.003	0.003	0.003	0.004	0.001	7
19	0.003	0.002	0.001	0.002	0.005	0.003	0.005	0.003	0.005	0.001	7
20	0.003	0.002	0.001	0.002	0.006	0.003	0.006	0.003	0.006	0.001	7
21	0.002	0.002	0.002	0.002	0.006	0.002	0.005	0.003	0.006	0.002	7
22	0.002	0.002	0.002	0.003	0.004	0.002	0.006	0.003	0.006	0.002	7
23	0.003	0.002	0.003	0.002	0.004	0.003	0.004	0.003	0.004	0.002	7
24	0.002	0.002	0.002	0.003	0.004	0.005	0.005	0.003	0.005	0.002	7
平均値	0.003	0.003	0.003	0.002	0.004	0.004	0.004	0.003	0.004	0.002	
最高値	0.005	0.007	0.006	0.004	0.007	0.006	0.006		0.007		
最低値	0.002	0.002	0.001	0.002	0.001	0.002	0.002			0.001	
測定数	24	24	24	24	24	24	24				168

表 2-1-7(7)　調査結果（地点Ａ）

調査地点　：　西尾中学校

二酸化窒素［ppm］

月日／時	8/3（木）	8/4（金）	8/5（土）	8/6（日）	8/7（月）	8/8（火）	8/9（水）	平均値	最高値	最低値	測定数
1	0.003	0.004	0.003	0.004	0.003	0.001	0.002	0.003	0.004	0.001	7
2	0.004	0.003	0.003	0.003	0.002	0.001	0.002	0.003	0.004	0.001	7
3	0.005	0.003	0.002	0.003	0.002	0.001	0.003	0.003	0.005	0.001	7
4	0.006	0.004	0.003	0.003	0.001	0.001	0.002	0.003	0.006	0.001	7
5	0.006	0.005	0.008	0.002	0.003	0.001	0.002	0.004	0.008	0.001	7
6	0.006	0.008	0.008	0.002	0.004	0.001	0.002	0.004	0.008	0.001	7
7	0.004	0.006	0.005	0.001	0.003	0.001	0.002	0.003	0.006	0.001	7
8	0.003	0.004	0.003	0.001	0.002	0.002	0.001	0.002	0.004	0.001	7
9	0.003	0.003	0.003	0.001	0.002	0.002	0.002	0.002	0.003	0.001	7
10	0.003	0.003	0.002	0.001	0.002	0.002	0.002	0.002	0.003	0.001	7
11	0.002	0.002	0.002	0.002	0.002	0.002	0.002	0.002	0.002	0.002	7
12	0.002	0.002	0.002	0.001	0.002	0.003	0.002	0.002	0.003	0.001	7
13	0.001	0.002	0.002	0.002	0.002	0.002	0.003	0.002	0.003	0.001	7
14	0.001	0.002	0.001	0.002	0.002	0.002	0.003	0.002	0.003	0.001	7
15	0.001	0.002	0.001	0.002	0.002	0.003	0.002	0.002	0.003	0.001	7
16	0.001	0.002	0.001	0.001	0.002	0.003	0.002	0.002	0.003	0.001	7
17	0.002	0.002	0.001	0.001	0.003	0.002	0.002	0.002	0.003	0.001	7
18	0.002	0.002	0.001	0.001	0.003	0.003	0.002	0.002	0.003	0.001	7
19	0.002	0.002	0.001	0.002	0.003	0.003	0.002	0.002	0.003	0.001	7
20	0.004	0.004	0.001	0.002	0.003	0.003	0.003	0.003	0.004	0.001	7
21	0.003	0.003	0.003	0.002	0.002	0.003	0.003	0.003	0.003	0.002	7
22	0.003	0.003	0.004	0.003	0.002	0.003	0.003	0.003	0.004	0.002	7
23	0.004	0.003	0.005	0.002	0.002	0.003	0.003	0.003	0.005	0.002	7
24	0.003	0.002	0.003	0.002	0.001	0.002	0.003	0.002	0.003	0.001	7
平均値	0.003	0.003	0.003	0.002	0.002	0.002	0.002	0.003	0.003	0.002	
最高値	0.006	0.008	0.008	0.004	0.004	0.003	0.003		0.008		
最低値	0.001	0.002	0.001	0.001	0.001	0.001	0.001			0.001	
測定数	24	24	24	24	24	24	24				168

表 2-1-7(8)　調査結果（地点Ｂ）

調査地点　：　室場小学校

二酸化窒素［ppm］

月日 / 時	8/3 (木)	8/4 (金)	8/5 (土)	8/6 (日)	8/7 (月)	8/8 (火)	8/9 (水)	平均値	最高値	最低値	測定数
1	0.003	0.003	0.002	0.002	0.001	0.004	0.002	0.002	0.004	0.001	7
2	0.004	0.002	0.002	0.002	0.001	0.004	0.002	0.002	0.004	0.001	7
3	0.004	0.003	0.003	0.003	0.001	0.005	0.003	0.003	0.005	0.001	7
4	0.005	0.004	0.004	0.002	0.001	0.004	0.003	0.003	0.005	0.001	7
5	0.006	0.007	0.007	0.003	0.003	0.004	0.004	0.005	0.007	0.003	7
6	0.006	0.009	0.006	0.002	0.004	0.004	0.002	0.005	0.009	0.002	7
7	0.002	0.006	0.005	0.001	0.002	0.003	0.002	0.003	0.006	0.001	7
8	0.003	0.003	0.002	0.001	0.002	0.002	0.001	0.002	0.003	0.001	7
9	0.002	0.003	0.002	0.001	0.001	0.002	0.001	0.002	0.003	0.001	7
10	0.003	0.003	0.002	0.001	0.001	0.002	0.002	0.002	0.003	0.001	7
11	0.002	0.002	0.002	0.002	0.002	0.003	0.003	0.002	0.003	0.002	7
12	0.002	0.002	0.002	0.002	0.001	0.003	0.002	0.002	0.003	0.001	7
13	0.002	0.002	0.001	0.001	0.001	0.003	0.002	0.002	0.003	0.001	7
14	0.002	0.002	0.001	0.001	0.002	0.003	0.002	0.002	0.003	0.001	7
15	0.002	0.003	0.001	0.001	0.001	0.002	0.002	0.002	0.003	0.001	7
16	0.002	0.004	0.001	0.001	0.002	0.002	0.001	0.002	0.004	0.001	7
17	0.003	0.002	0.001	0.001	0.030	0.002	0.002	0.006	0.030	0.001	7
18	0.002	0.002	0.001	0.001	0.023	0.002	0.001	0.005	0.023	0.001	7
19	0.002	0.003	0.002	0.001	0.016	0.002	0.002	0.004	0.016	0.001	7
20	0.003	0.002	0.002	0.001	0.012	0.002	0.002	0.003	0.012	0.001	7
21	0.003	0.002	0.001	0.001	0.010	0.003	0.002	0.003	0.010	0.001	7
22	0.003	0.002	0.002	0.001	0.008	0.003	0.002	0.003	0.008	0.001	7
23	0.002	0.002	0.001	0.001	0.007	0.003	0.002	0.003	0.007	0.001	7
24	0.002	0.002	0.002	0.001	0.005	0.003	0.002	0.002	0.005	0.001	7
平均値	0.003	0.003	0.002	0.001	0.006	0.003	0.002	0.003	0.006	0.001	
最高値	0.006	0.009	0.007	0.003	0.030	0.005	0.004		0.030		
最低値	0.002	0.002	0.001	0.001	0.001	0.002	0.001			0.001	
測定数	24	24	24	24	24	24	24				168

表 2-1-7(9)　調査結果（地点Ｃ）

調査地点　：　吉良北部地区集落排水処理場

二酸化窒素［ppm］

月日 / 時	8/3 (木)	8/4 (金)	8/5 (土)	8/6 (日)	8/7 (月)	8/8 (火)	8/9 (水)	平均値	最高値	最低値	測定数
1	0.004	0.003	0.003	0.003	0.002	0.001	0.003	0.003	0.004	0.001	7
2	0.004	0.002	0.002	0.003	0.002	0.001	0.004	0.003	0.004	0.001	7
3	0.005	0.003	0.003	0.002	0.001	0.001	0.002	0.002	0.005	0.001	7
4	0.005	0.004	0.004	0.002	0.001	0.001	0.002	0.003	0.005	0.001	7
5	0.004	0.005	0.006	0.002	0.002	0.001	0.002	0.003	0.006	0.001	7
6	0.004	0.006	0.006	0.001	0.003	0.002	0.003	0.004	0.006	0.001	7
7	0.003	0.005	0.004	0.001	0.002	0.001	0.002	0.003	0.005	0.001	7
8	0.002	0.003	0.003	0.001	0.002	0.002	0.002	0.002	0.003	0.001	7
9	0.002	0.003	0.002	0.001	0.002	0.002	0.002	0.002	0.003	0.001	7
10	0.002	0.003	0.002	0.001	0.002	0.002	0.002	0.002	0.003	0.001	7
11	0.002	0.002	0.002	0.001	0.002	0.001	0.002	0.002	0.002	0.001	7
12	0.002	0.002	0.002	0.001	0.002	0.002	0.002	0.002	0.002	0.001	7
13	0.002	0.002	0.002	0.001	0.002	0.002	0.002	0.002	0.002	0.001	7
14	0.002	0.001	0.001	0.001	0.001	0.001	0.001	0.001	0.002	0.001	7
15	0.001	0.001	0.001	0.001	0.001	0.002	0.001	0.001	0.002	0.001	7
16	0.001	0.001	0.001	0.001	0.001	0.001	0.001	0.001	0.001	0.001	7
17	0.002	0.001	0.001	0.001	0.001	0.001	0.001	0.001	0.002	0.001	7
18	0.002	0.002	0.001	0.001	0.002	0.001	0.001	0.001	0.002	0.001	7
19	0.002	0.002	0.001	0.002	0.002	0.002	0.002	0.002	0.002	0.001	7
20	0.003	0.003	0.001	0.002	0.002	0.002	0.003	0.002	0.003	0.001	7
21	0.003	0.003	0.002	0.001	0.004	0.001	0.002	0.002	0.004	0.001	7
22	0.003	0.002	0.003	0.002	0.002	0.002	0.002	0.002	0.003	0.002	7
23	0.003	0.003	0.003	0.002	0.002	0.001	0.001	0.002	0.003	0.001	7
24	0.003	0.003	0.002	0.002	0.001	0.002	0.002	0.002	0.003	0.001	7
平均値	0.003	0.003	0.002	0.002	0.002	0.001	0.002	0.002	0.003	0.001	
最高値	0.005	0.006	0.006	0.003	0.004	0.002	0.004		0.006		
最低値	0.001	0.001	0.001	0.001	0.001	0.001	0.001			0.001	
測定数	24	24	24	24	24	24	24				168

表 2-1-7(10)　調査結果（地点Ｄ）

調査地点　：　コミュニティ公園

二酸化窒素［ppm］

月日 / 時	8/3 (木)	8/4 (金)	8/5 (土)	8/6 (日)	8/7 (月)	8/8 (火)	8/9 (水)	平均値	最高値	最低値	測定数
1	0.002	0.002	0.002	0.002	0.001	0.000	0.001	0.001	0.002	0.000	7
2	0.002	0.002	0.001	0.003	0.001	0.000	0.001	0.001	0.003	0.000	7
3	0.004	0.002	0.001	0.002	0.001	0.000	0.001	0.002	0.004	0.000	7
4	0.004	0.003	0.002	0.002	0.000	0.001	0.002	0.002	0.004	0.000	7
5	0.004	0.004	0.003	0.001	0.001	0.001	0.002	0.002	0.004	0.001	7
6	0.004	0.005	0.005	0.001	0.002	0.000	0.002	0.003	0.005	0.000	7
7	0.002	0.003	0.003	0.001	0.002	0.001	0.001	0.002	0.003	0.001	7
8	0.002	0.002	0.002	0.001	0.001	0.001	0.001	0.001	0.002	0.001	7
9	0.002	0.003	0.001	0.001	0.001	0.001	0.001	0.001	0.003	0.001	7
10	0.001	0.002	0.001	0.001	0.001	0.001	0.001	0.001	0.002	0.001	7
11	0.001	0.001	0.001	0.001	0.001	0.001	0.001	0.001	0.001	0.001	7
12	0.001	0.001	0.001	0.001	0.001	0.002	0.001	0.001	0.002	0.001	7
13	0.001	0.001	0.001	0.001	0.001	0.001	0.001	0.001	0.001	0.001	7
14	0.001	0.001	0.001	0.000	0.001	0.001	0.001	0.001	0.001	0.000	7
15	0.000	0.001	0.000	0.001	0.001	0.002	0.000	0.001	0.002	0.000	7
16	0.001	0.001	0.000	0.001	0.001	0.001	0.001	0.001	0.001	0.000	7
17	0.001	0.001	0.000	0.001	0.001	0.001	0.000	0.001	0.001	0.000	7
18	0.001	0.001	0.001	0.000	0.001	0.001	0.001	0.001	0.001	0.000	7
19	0.001	0.002	0.001	0.001	0.002	0.002	0.001	0.001	0.002	0.001	7
20	0.003	0.003	0.001	0.001	0.001	0.002	0.001	0.002	0.003	0.001	7
21	0.002	0.002	0.002	0.001	0.001	0.001	0.001	0.001	0.002	0.001	7
22	0.003	0.001	0.002	0.001	0.002	0.001	0.001	0.002	0.003	0.001	7
23	0.003	0.001	0.002	0.001	0.001	0.001	0.000	0.001	0.003	0.000	7
24	0.002	0.001	0.002	0.001	0.000	0.001	0.001	0.001	0.002	0.000	7
平均値	0.002	0.002	0.002	0.001	0.001	0.001	0.001	0.001	0.002	0.001	
最高値	0.004	0.005	0.005	0.003	0.002	0.002	0.002		0.005		
最低値	0.000	0.001	0.000	0.000	0.000	0.000	0.000			0.000	
測定数	24	24	24	24	24	24	24				168

ウ）秋季

表 2-1-7(11)　調査結果（地点１）

調査地点　：　対象事業実施区域

二酸化窒素［ppm］

月日 時	10/18 （水）	10/19 （木）	10/20 （金）	10/21 （土）	10/22 （日）	10/23 （月）	10/24 （火）	平均値	最高値	最低値	測定数
1	0.015	0.012	0.012	0.006	0.003	0.007	0.017	0.010	0.017	0.003	7
2	0.017	0.012	0.018	0.005	0.003	0.006	0.017	0.011	0.018	0.003	7
3	0.014	0.014	0.012	0.007	0.005	0.005	0.016	0.010	0.016	0.005	7
4	0.014	0.012	0.013	0.003	0.005	0.004	0.015	0.009	0.015	0.003	7
5	0.013	0.015	0.013	0.003	0.004	0.005	0.014	0.010	0.015	0.003	7
6	0.013	0.016	0.016	0.007	0.003	0.011	0.014	0.011	0.016	0.003	7
7	0.013	0.018	0.016	0.006	0.004	0.012	0.012	0.012	0.018	0.004	7
8	0.010	0.016	0.016	0.004	0.005	0.010	0.013	0.011	0.016	0.004	7
9	0.012	0.013	0.015	0.005	0.004	0.012	0.014	0.011	0.015	0.004	7
10	0.011	0.013	0.009	0.003	0.003	0.011	0.015	0.009	0.015	0.003	7
11	0.011	0.008	0.005	0.002	0.002	0.010	0.013	0.007	0.013	0.002	7
12	0.006	0.007	0.003	0.003	0.002	0.011	－	0.005	0.011	0.002	6
13	0.007	0.008	0.002	0.002	0.002	0.014	－	0.006	0.014	0.002	6
14	0.012	0.005	0.003	0.002	0.004	0.008	0.008	0.006	0.012	0.002	7
15	0.006	0.003	0.006	0.002	0.003	0.005	0.008	0.005	0.008	0.002	7
16	0.008	0.003	0.005	0.002	0.003	0.005	0.007	0.005	0.008	0.002	7
17	0.006	0.004	0.007	0.004	0.002	0.007	0.006	0.005	0.007	0.002	7
18	0.011	0.008	0.008	0.003	0.003	0.009	0.007	0.007	0.011	0.003	7
19	0.015	0.005	0.007	0.002	0.005	0.006	0.006	0.007	0.015	0.002	7
20	0.008	0.005	0.005	0.002	0.006	0.011	0.009	0.007	0.011	0.002	7
21	0.010	0.005	0.005	0.002	0.005	0.015	0.014	0.008	0.015	0.002	7
22	0.009	0.005	0.009	0.004	0.005	0.014	0.014	0.009	0.014	0.004	7
23	0.016	0.005	0.005	0.007	0.007	0.016	0.016	0.010	0.016	0.005	7
24	0.015	0.005	0.003	0.008	0.007	0.014	0.015	0.010	0.015	0.003	7
平均値	0.011	0.009	0.009	0.004	0.004	0.010	0.012	0.008	0.012	0.004	
最高値	0.017	0.018	0.018	0.008	0.007	0.016	0.017		0.018		
最低値	0.006	0.003	0.002	0.002	0.002	0.004	0.006			0.002	
測定数	24	24	24	24	24	24	22				166

注）－は欠測を示す。

表 2-1-7(12)　調査結果（地点Ａ）

調査地点　：　西尾中学校

二酸化窒素［ppm］

月日 / 時	10/18（水）	10/19（木）	10/20（金）	10/21（土）	10/22（日）	10/23（月）	10/24（火）	平均値	最高値	最低値	測定数
1	0.019	0.014	0.013	0.007	0.005	0.009	0.023	0.013	0.023	0.005	7
2	0.017	0.012	0.015	0.006	0.005	0.009	0.022	0.012	0.022	0.005	7
3	0.015	0.013	0.015	0.009	0.007	0.010	0.020	0.013	0.020	0.007	7
4	0.018	0.014	0.021	0.004	0.006	0.012	0.018	0.013	0.021	0.004	7
5	0.016	0.016	0.021	0.004	0.006	0.013	0.018	0.013	0.021	0.004	7
6	0.015	0.020	0.018	0.009	0.006	0.013	0.017	0.014	0.020	0.006	7
7	0.014	0.018	0.016	0.007	0.007	0.014	0.017	0.013	0.018	0.007	7
8	0.013	0.016	0.017	0.006	0.006	0.013	0.015	0.012	0.017	0.006	7
9	0.012	0.016	0.014	0.006	0.006	0.013	0.012	0.011	0.016	0.006	7
10	0.012	0.015	0.010	0.003	0.004	0.011	0.015	0.010	0.015	0.003	7
11	0.011	0.010	0.006	0.003	0.004	0.011	0.015	0.009	0.015	0.003	7
12	0.006	0.008	0.004	0.003	0.003	0.012	0.010	0.007	0.012	0.003	7
13	0.011	0.007	0.003	0.003	0.003	0.016	0.008	0.007	0.016	0.003	7
14	0.011	0.005	0.003	0.003	0.005	0.008	0.009	0.006	0.011	0.003	7
15	0.006	0.005	0.006	0.003	0.004	0.005	0.011	0.006	0.011	0.003	7
16	0.006	0.003	0.005	0.003	0.004	0.005	0.008	0.005	0.008	0.003	7
17	0.008	0.005	0.007	0.005	0.004	0.009	0.007	0.006	0.009	0.004	7
18	0.014	0.006	0.008	0.005	0.005	0.012	0.010	0.009	0.014	0.005	7
19	0.011	0.008	0.010	0.003	0.007	0.015	0.010	0.009	0.015	0.003	7
20	0.016	0.008	0.006	0.003	0.009	0.018	0.017	0.011	0.018	0.003	7
21	0.021	0.016	0.006	0.004	0.008	0.023	0.030	0.015	0.030	0.004	7
22	0.020	0.016	0.011	0.006	0.010	0.031	0.027	0.017	0.031	0.006	7
23	0.023	0.012	0.006	0.008	0.010	0.028	0.018	0.015	0.028	0.006	7
24	0.014	0.014	0.005	0.009	0.011	0.026	0.014	0.013	0.026	0.005	7
平均値	0.014	0.012	0.010	0.005	0.006	0.014	0.015	0.011	0.015	0.005	
最高値	0.023	0.020	0.021	0.009	0.011	0.031	0.030		0.031		
最低値	0.006	0.003	0.003	0.003	0.003	0.005	0.007			0.003	
測定数	24	24	24	24	24	24	24				168

表 2-1-7(13)　調査結果（地点Ｂ）

調査地点　：　室場小学校

二酸化窒素［ppm］

月日 / 時	10/18（水）	10/19（木）	10/20（金）	10/21（土）	10/22（日）	10/23（月）	10/24（火）	平均値	最高値	最低値	測定数
1	0.014	0.012	0.012	0.007	0.003	0.007	0.015	0.010	0.015	0.003	7
2	0.012	0.010	0.012	0.005	0.003	0.010	0.012	0.009	0.012	0.003	7
3	0.015	0.011	0.013	0.006	0.005	0.012	0.011	0.010	0.015	0.005	7
4	0.015	0.012	0.013	0.004	0.004	0.009	0.011	0.010	0.015	0.004	7
5	0.013	0.013	0.015	0.004	0.004	0.011	0.011	0.010	0.015	0.004	7
6	0.012	0.019	0.013	0.008	0.004	0.011	0.011	0.011	0.019	0.004	7
7	0.013	0.017	0.007	0.006	0.004	0.012	0.011	0.010	0.017	0.004	7
8	0.010	0.015	0.013	0.005	0.004	0.010	0.013	0.010	0.015	0.004	7
9	0.010	0.013	0.015	0.004	0.003	0.011	0.013	0.010	0.015	0.003	7
10	0.009	0.009	0.011	0.004	0.002	0.010	0.012	0.008	0.012	0.002	7
11	0.009	0.007	0.004	0.002	0.002	0.009	0.012	0.006	0.012	0.002	7
12	0.006	0.006	0.002	0.003	0.001	0.011	0.008	0.005	0.011	0.001	7
13	0.005	0.005	0.002	0.002	0.002	0.014	0.007	0.005	0.014	0.002	7
14	0.011	0.005	0.002	0.002	0.003	0.008	0.007	0.005	0.011	0.002	7
15	0.005	0.003	0.003	0.002	0.003	0.005	0.008	0.004	0.008	0.002	7
16	0.005	0.002	0.003	0.003	0.003	0.003	0.008	0.004	0.008	0.002	7
17	0.007	0.004	0.004	0.004	0.002	0.009	0.005	0.005	0.009	0.002	7
18	0.013	0.004	0.006	0.003	0.003	0.013	0.004	0.007	0.013	0.003	7
19	0.017	0.004	0.005	0.002	0.005	0.015	0.013	0.009	0.017	0.002	7
20	0.014	0.009	0.004	0.002	0.007	0.014	0.014	0.009	0.014	0.002	7
21	0.016	0.010	0.005	0.002	0.006	0.022	0.014	0.011	0.022	0.002	7
22	0.015	0.009	0.007	0.002	0.008	0.021	0.015	0.011	0.021	0.002	7
23	0.015	0.011	0.010	0.009	0.007	0.017	0.015	0.012	0.017	0.007	7
24	0.012	0.010	0.011	0.004	0.007	0.017	0.013	0.011	0.017	0.004	7
平均値	0.011	0.009	0.008	0.004	0.004	0.012	0.011	0.008	0.012	0.004	
最高値	0.017	0.019	0.015	0.009	0.008	0.022	0.015		0.022		
最低値	0.005	0.002	0.002	0.002	0.001	0.003	0.004			0.001	
測定数	24	24	24	24	24	24	24				168

表 2-1-7(14)　調査結果（地点Ｃ）

調査地点　：　吉良北部地区集落排水処理場

二酸化窒素［ppm］

月日 / 時	10/18（水）	10/19（木）	10/20（金）	10/21（土）	10/22（日）	10/23（月）	10/24（火）	平均値	最高値	最低値	測定数
1	0.015	0.018	0.011	0.008	0.005	0.009	0.018	0.012	0.018	0.005	7
2	0.018	0.018	0.018	0.007	0.005	0.009	0.017	0.013	0.018	0.005	7
3	0.017	0.019	0.014	0.008	0.006	0.007	0.014	0.012	0.019	0.006	7
4	0.017	0.015	0.014	0.003	0.007	0.009	0.017	0.012	0.017	0.003	7
5	0.018	0.018	0.014	0.003	0.009	0.010	0.017	0.013	0.018	0.003	7
6	0.016	0.013	0.013	0.007	0.007	0.011	0.014	0.012	0.016	0.007	7
7	0.015	0.012	0.012	0.007	0.008	0.012	0.011	0.011	0.015	0.007	7
8	0.013	0.014	0.015	0.006	0.006	0.011	0.017	0.012	0.017	0.006	7
9	0.014	0.017	0.013	0.006	0.005	0.013	0.020	0.013	0.020	0.005	7
10	0.013	0.016	0.008	0.003	0.004	0.013	0.016	0.010	0.016	0.003	7
11	0.012	0.010	0.003	0.002	0.003	0.012	0.015	0.008	0.015	0.002	7
12	0.006	0.007	0.002	0.003	0.003	0.013	0.009	0.006	0.013	0.002	7
13	0.008	0.008	0.002	0.002	0.003	0.015	0.009	0.007	0.015	0.002	7
14	0.011	0.004	0.002	0.002	0.004	0.008	0.006	0.005	0.011	0.002	7
15	0.006	0.002	0.003	0.002	0.003	0.005	0.006	0.004	0.006	0.002	7
16	0.005	0.003	0.003	0.002	0.003	0.005	0.006	0.004	0.006	0.002	7
17	0.008	0.003	0.005	0.005	0.003	0.008	0.006	0.005	0.008	0.003	7
18	0.013	0.007	0.009	0.004	0.007	0.009	0.008	0.008	0.013	0.004	7
19	0.010	0.007	0.009	0.004	0.008	0.010	0.009	0.008	0.010	0.004	7
20	0.015	0.006	0.009	0.004	0.010	0.011	0.010	0.009	0.015	0.004	7
21	0.008	0.006	0.007	0.004	0.009	0.011	0.015	0.009	0.015	0.004	7
22	0.007	0.008	0.010	0.005	0.013	0.016	0.014	0.010	0.016	0.005	7
23	0.020	0.007	0.006	0.007	0.011	0.016	0.022	0.013	0.022	0.006	7
24	0.019	0.005	0.004	0.009	0.008	0.015	0.019	0.011	0.019	0.004	7
平均値	0.013	0.010	0.009	0.005	0.006	0.011	0.013	0.009	0.013	0.005	
最高値	0.020	0.019	0.018	0.009	0.013	0.016	0.022		0.022		
最低値	0.005	0.002	0.002	0.002	0.003	0.005	0.006			0.002	
測定数	24	24	24	24	24	24	24				168

表 2-1-7(15)　調査結果（地点Ｄ）

調査地点　：　コミュニティ公園

二酸化窒素［ppm］

月日 時	10/18 （水）	10/19 （木）	10/20 （金）	10/21 （土）	10/22 （日）	10/23 （月）	10/24 （火）	平均値	最高値	最低値	測定数
1	0.012	0.013	0.010	0.005	0.006	0.008	0.016	0.010	0.016	0.005	7
2	0.013	0.013	0.014	0.006	0.004	0.007	0.020	0.011	0.020	0.004	7
3	0.019	0.013	0.015	0.007	0.006	0.006	0.017	0.012	0.019	0.006	7
4	0.016	0.011	0.018	0.003	0.006	0.008	0.019	0.012	0.019	0.003	7
5	0.016	0.015	0.016	0.002	0.005	0.007	0.018	0.011	0.018	0.002	7
6	0.016	0.015	0.015	0.003	0.005	0.009	0.018	0.012	0.018	0.003	7
7	0.015	0.013	0.015	0.009	0.006	0.013	0.015	0.012	0.015	0.006	7
8	0.013	0.015	0.017	0.006	0.006	0.012	0.015	0.012	0.017	0.006	7
9	0.012	0.014	0.012	0.007	0.006	0.012	0.013	0.011	0.014	0.006	7
10	0.012	0.015	0.007	0.002	0.004	0.012	0.012	0.009	0.015	0.002	7
11	0.011	0.011	0.004	0.002	0.003	0.011	0.013	0.008	0.013	0.002	7
12	0.006	0.008	0.002	0.002	0.002	0.013	0.009	0.006	0.013	0.002	7
13	0.010	0.010	0.002	0.002	0.003	0.013	0.009	0.007	0.013	0.002	7
14	0.010	0.004	0.003	0.002	0.004	0.007	0.006	0.005	0.010	0.002	7
15	0.006	0.002	0.004	0.002	0.003	0.005	0.007	0.004	0.007	0.002	7
16	0.006	0.002	0.004	0.002	0.003	0.006	0.006	0.004	0.006	0.002	7
17	0.007	0.004	0.005	0.003	0.003	0.007	0.008	0.005	0.008	0.003	7
18	0.012	0.006	0.008	0.005	0.005	0.011	0.009	0.008	0.012	0.005	7
19	0.012	0.009	0.010	0.003	0.008	0.013	0.012	0.010	0.013	0.003	7
20	0.013	0.008	0.006	0.003	0.008	0.013	0.012	0.009	0.013	0.003	7
21	0.011	0.009	0.006	0.003	0.007	0.014	0.012	0.009	0.014	0.003	7
22	0.010	0.006	0.008	0.007	0.010	0.012	0.013	0.009	0.013	0.006	7
23	0.019	0.007	0.004	0.004	0.009	0.012	0.016	0.010	0.019	0.004	7
24	0.018	0.006	0.002	0.005	0.009	0.011	0.015	0.009	0.018	0.002	7
平均値	0.012	0.010	0.009	0.004	0.005	0.010	0.013	0.009	0.013	0.004	
最高値	0.019	0.015	0.018	0.009	0.010	0.014	0.020		0.020		
最低値	0.006	0.002	0.002	0.002	0.002	0.005	0.006			0.002	
測定数	24	24	24	24	24	24	24				168

エ）冬季

表 2-1-7(16)　調査結果（地点１）

調査地点　：　対象事業実施区域

二酸化窒素［ppm］

月日 / 時	12/6（水）	12/7（木）	12/8（金）	12/9（土）	12/10（日）	12/11（月）	12/12（火）	平均値	最高値	最低値	測定数
1	0.020	0.022	0.013	0.022	0.021	0.013	0.010	0.017	0.022	0.010	7
2	0.020	0.024	0.016	0.021	0.020	0.013	0.007	0.017	0.024	0.007	7
3	0.020	0.024	0.018	0.019	0.014	0.011	0.006	0.016	0.024	0.006	7
4	0.019	0.022	0.015	0.019	0.009	0.011	0.006	0.014	0.022	0.006	7
5	0.020	0.021	0.017	0.018	0.009	0.013	0.008	0.015	0.021	0.008	7
6	0.018	0.021	0.026	0.017	0.008	0.013	0.008	0.016	0.026	0.008	7
7	0.018	0.021	0.028	0.017	0.009	0.014	0.020	0.018	0.028	0.009	7
8	0.017	0.018	0.026	0.013	0.009	0.012	0.024	0.017	0.026	0.009	7
9	0.019	0.021	0.021	0.013	0.010	0.014	0.023	0.017	0.023	0.010	7
10	0.024	0.018	0.018	0.014	0.009	0.018	0.020	0.017	0.024	0.009	7
11	0.021	0.012	0.020	0.018	0.011	0.017	0.022	0.017	0.022	0.011	7
12	0.020	0.009	0.023	0.017	0.008	0.016	0.022	0.016	0.023	0.008	7
13	0.019	0.007	0.016	0.014	0.014	0.014	0.015	0.014	0.019	0.007	7
14	0.018	0.008	0.016	0.014	0.013	0.013	0.015	0.014	0.018	0.008	7
15	0.018	0.006	0.017	0.026	0.009	0.010	0.009	0.014	0.026	0.006	7
16	0.015	0.005	0.017	0.027	0.007	0.009	0.010	0.013	0.027	0.005	7
17	0.009	0.005	0.016	0.025	0.010	0.010	0.011	0.012	0.025	0.005	7
18	0.010	0.006	0.028	0.027	0.014	0.010	0.009	0.015	0.028	0.006	7
19	0.010	0.007	0.016	0.019	0.010	0.014	0.007	0.012	0.019	0.007	7
20	0.011	0.006	0.022	0.017	0.007	0.012	0.005	0.011	0.022	0.005	7
21	0.015	0.009	0.015	0.017	0.008	0.011	0.004	0.011	0.017	0.004	7
22	0.023	0.010	0.025	0.020	0.012	0.010	0.004	0.015	0.025	0.004	7
23	0.020	0.011	0.026	0.021	0.009	0.006	0.003	0.014	0.026	0.003	7
24	0.026	0.009	0.024	0.019	0.013	0.006	0.003	0.014	0.026	0.003	7
平均値	0.018	0.013	0.020	0.019	0.011	0.012	0.011	0.015	0.020	0.011	
最高値	0.026	0.024	0.028	0.027	0.021	0.018	0.024		0.028		
最低値	0.009	0.005	0.013	0.013	0.007	0.006	0.003			0.003	
測定数	24	24	24	24	24	24	24				168

表 2-1-7(17)　調査結果（地点Ａ）

調査地点　：　西尾中学校

二酸化窒素［ppm］

月日 時	12/6 （水）	12/7 （木）	12/8 （金）	12/9 （土）	12/10 （日）	12/11 （月）	12/12 （火）	平均値	最高値	最低値	測定数
1	0.025	0.022	0.014	0.023	0.020	0.016	0.004	0.018	0.025	0.004	7
2	0.024	0.027	0.017	0.023	0.021	0.016	0.004	0.019	0.027	0.004	7
3	0.024	0.029	0.019	0.023	0.018	0.014	0.005	0.019	0.029	0.005	7
4	0.022	0.027	0.017	0.018	0.013	0.012	0.004	0.016	0.027	0.004	7
5	0.020	0.024	0.017	0.016	0.009	0.009	0.004	0.014	0.024	0.004	7
6	0.022	0.023	0.017	0.015	0.008	0.010	0.004	0.014	0.023	0.004	7
7	0.021	0.025	0.021	0.016	0.012	0.013	0.017	0.018	0.025	0.012	7
8	0.025	0.025	0.029	0.017	0.012	0.015	0.024	0.021	0.029	0.012	7
9	0.025	0.026	0.026	0.017	0.010	0.015	0.022	0.020	0.026	0.010	7
10	0.028	0.022	0.020	0.014	0.009	0.012	0.014	0.017	0.028	0.009	7
11	0.020	0.013	0.020	0.014	0.007	0.011	0.012	0.014	0.020	0.007	7
12	0.021	0.008	0.018	0.011	0.004	0.006	0.011	0.011	0.021	0.004	7
13	0.021	0.008	0.016	0.013	0.014	0.007	0.012	0.013	0.021	0.007	7
14	0.021	0.009	0.017	0.016	0.013	0.011	0.014	0.014	0.021	0.009	7
15	0.017	0.007	0.017	0.026	0.009	0.012	0.009	0.014	0.026	0.007	7
16	0.015	0.005	0.013	0.022	0.006	0.008	0.007	0.011	0.022	0.005	7
17	0.014	0.006	0.014	0.019	0.007	0.007	0.006	0.010	0.019	0.006	7
18	0.024	0.007	0.023	0.019	0.011	0.008	0.004	0.014	0.024	0.004	7
19	0.031	0.010	0.025	0.024	0.013	0.016	0.006	0.018	0.031	0.006	7
20	0.028	0.007	0.029	0.024	0.018	0.009	0.006	0.017	0.029	0.006	7
21	0.028	0.010	0.033	0.024	0.015	0.007	0.005	0.017	0.033	0.005	7
22	0.028	0.012	0.028	0.023	0.012	0.005	0.003	0.016	0.028	0.003	7
23	0.030	0.012	0.022	0.019	0.010	0.004	0.002	0.014	0.030	0.002	7
24	0.025	0.010	0.019	0.017	0.012	0.003	0.002	0.013	0.025	0.002	7
平均値	0.023	0.016	0.020	0.019	0.012	0.010	0.008	0.016	0.023	0.008	
最高値	0.031	0.029	0.033	0.026	0.021	0.016	0.024		0.033		
最低値	0.014	0.005	0.013	0.011	0.004	0.003	0.002			0.002	
測定数	24	24	24	24	24	24	24				168

表 2-1-7(18)　調査結果（地点Ｂ）

調査地点　：　室場小学校

二酸化窒素［ppm］

月日／時	12/6（水）	12/7（木）	12/8（金）	12/9（土）	12/10（日）	12/11（月）	12/12（火）	平均値	最高値	最低値	測定数
1	0.017	0.021	0.013	0.012	0.016	0.012	0.002	0.013	0.021	0.002	7
2	0.019	0.023	0.016	0.017	0.014	0.010	0.002	0.014	0.023	0.002	7
3	0.017	0.021	0.019	0.018	0.015	0.011	0.002	0.015	0.021	0.002	7
4	0.017	0.018	0.022	0.015	0.011	0.012	0.003	0.014	0.022	0.003	7
5	0.016	0.016	0.024	0.014	0.009	0.013	0.002	0.013	0.024	0.002	7
6	0.018	0.016	0.021	0.014	0.010	0.011	0.008	0.014	0.021	0.008	7
7	0.017	0.018	0.023	0.015	0.009	0.011	0.022	0.016	0.023	0.009	7
8	0.018	0.019	0.021	0.014	0.007	0.012	0.019	0.016	0.021	0.007	7
9	0.018	0.021	0.016	0.010	0.008	0.013	0.019	0.015	0.021	0.008	7
10	0.021	0.018	0.016	0.010	0.008	0.013	0.018	0.015	0.021	0.008	7
11	0.019	0.010	0.015	0.013	0.007	0.014	0.018	0.014	0.019	0.007	7
12	0.017	0.007	0.018	0.015	0.007	0.016	0.021	0.014	0.021	0.007	7
13	0.016	0.006	0.013	0.012	0.010	0.011	0.015	0.012	0.016	0.006	7
14	0.014	0.008	0.013	0.012	0.013	0.010	0.013	0.012	0.014	0.008	7
15	0.015	0.006	0.014	0.017	0.008	0.008	0.009	0.011	0.017	0.006	7
16	0.011	0.005	0.014	0.024	0.007	0.007	0.010	0.011	0.024	0.005	7
17	0.011	0.006	0.019	0.029	0.006	0.009	0.009	0.013	0.029	0.006	7
18	0.016	0.007	0.024	0.025	0.008	0.006	0.008	0.013	0.025	0.006	7
19	0.024	0.007	0.027	0.020	0.013	0.015	0.006	0.016	0.027	0.006	7
20	0.025	0.007	0.022	0.021	0.016	0.005	0.005	0.014	0.025	0.005	7
21	0.021	0.013	0.019	0.019	0.014	0.006	0.005	0.014	0.021	0.005	7
22	0.016	0.019	0.018	0.020	0.014	0.004	0.006	0.014	0.020	0.004	7
23	0.017	0.012	0.016	0.020	0.011	0.003	0.004	0.012	0.020	0.003	7
24	0.023	0.013	0.012	0.018	0.013	0.002	0.004	0.012	0.023	0.002	7
平均値	0.018	0.013	0.018	0.017	0.011	0.010	0.010	0.014	0.018	0.010	
最高値	0.025	0.023	0.027	0.029	0.016	0.016	0.022		0.029		
最低値	0.011	0.005	0.012	0.010	0.006	0.002	0.002			0.002	
測定数	24	24	24	24	24	24	24				168

表 2-1-7(19)　調査結果（地点Ｃ）

調査地点　：　吉良北部地区集落排水処理場

二酸化窒素［ppm］

月日 時	12/6 （水）	12/7 （木）	12/8 （金）	12/9 （土）	12/10 （日）	12/11 （月）	12/12 （火）	平均値	最高値	最低値	測定数
1	0.020	0.019	0.011	0.016	0.017	0.012	0.004	0.014	0.020	0.004	7
2	0.021	0.018	0.014	0.018	0.016	0.011	0.003	0.014	0.021	0.003	7
3	0.020	0.018	0.017	0.017	0.011	0.009	0.003	0.014	0.020	0.003	7
4	0.018	0.015	0.014	0.015	0.008	0.009	0.003	0.012	0.018	0.003	7
5	0.017	0.015	0.016	0.011	0.009	0.013	0.003	0.012	0.017	0.003	7
6	0.018	0.015	0.023	0.009	0.009	0.012	0.007	0.013	0.023	0.007	7
7	0.015	0.013	0.021	0.008	0.008	0.012	0.020	0.014	0.021	0.008	7
8	0.012	0.013	0.021	0.006	0.008	0.013	0.023	0.014	0.023	0.006	7
9	0.020	0.016	0.017	0.012	0.008	0.012	0.023	0.015	0.023	0.008	7
10	0.021	0.015	0.016	0.010	0.008	0.015	0.021	0.015	0.021	0.008	7
11	0.020	0.010	0.018	0.014	0.009	0.014	0.019	0.015	0.020	0.009	7
12	0.018	0.009	0.021	0.016	0.007	0.015	0.020	0.015	0.021	0.007	7
13	0.018	0.007	0.014	0.013	0.012	0.012	0.014	0.013	0.018	0.007	7
14	0.016	0.007	0.013	0.013	0.012	0.010	0.013	0.012	0.016	0.007	7
15	0.013	0.006	0.014	0.024	0.008	0.008	0.008	0.012	0.024	0.006	7
16	0.010	0.004	0.013	0.023	0.006	0.006	0.008	0.010	0.023	0.004	7
17	0.011	0.005	0.014	0.024	0.010	0.009	0.010	0.012	0.024	0.005	7
18	0.013	0.006	0.015	0.022	0.012	0.007	0.009	0.012	0.022	0.006	7
19	0.013	0.007	0.014	0.020	0.011	0.009	0.007	0.012	0.020	0.007	7
20	0.012	0.005	0.014	0.014	0.012	0.006	0.005	0.010	0.014	0.005	7
21	0.011	0.008	0.013	0.016	0.010	0.006	0.005	0.010	0.016	0.005	7
22	0.010	0.009	0.013	0.017	0.010	0.005	0.004	0.010	0.017	0.004	7
23	0.017	0.009	0.014	0.019	0.010	0.004	0.003	0.011	0.019	0.003	7
24	0.018	0.007	0.011	0.017	0.012	0.002	0.003	0.010	0.018	0.002	7
平均値	0.016	0.011	0.015	0.016	0.010	0.010	0.010	0.012	0.016	0.010	
最高値	0.021	0.019	0.023	0.024	0.017	0.015	0.023		0.024		
最低値	0.010	0.004	0.011	0.006	0.006	0.002	0.003			0.002	
測定数	24	24	24	24	24	24	24				168

表 2-1-7(20)　調査結果（地点Ｄ）

調査地点　：　コミュニティ公園

二酸化窒素［ppm］

月日 時	12/6 （水）	12/7 （木）	12/8 （金）	12/9 （土）	12/10 （日）	12/11 （月）	12/12 （火）	平均値	最高値	最低値	測定数
1	0.022	0.021	0.009	0.021	0.020	0.013	0.002	0.015	0.022	0.002	7
2	0.022	0.020	0.014	0.021	0.018	0.011	0.002	0.015	0.022	0.002	7
3	0.021	0.019	0.015	0.020	0.014	0.013	0.002	0.015	0.021	0.002	7
4	0.020	0.019	0.010	0.018	0.012	0.011	0.002	0.013	0.020	0.002	7
5	0.019	0.020	0.013	0.017	0.010	0.009	0.002	0.013	0.020	0.002	7
6	0.019	0.017	0.017	0.015	0.010	0.011	0.003	0.013	0.019	0.003	7
7	0.018	0.017	0.022	0.015	0.010	0.013	0.013	0.015	0.022	0.010	7
8	0.019	0.017	0.022	0.015	0.009	0.012	0.020	0.016	0.022	0.009	7
9	0.020	0.020	0.021	0.012	0.009	0.012	0.020	0.016	0.021	0.009	7
10	0.024	0.015	0.018	0.012	0.008	0.012	0.016	0.015	0.024	0.008	7
11	0.020	0.010	0.021	0.016	0.009	0.014	0.015	0.015	0.021	0.009	7
12	0.022	0.007	0.018	0.015	0.007	0.011	0.018	0.014	0.022	0.007	7
13	0.022	0.007	0.012	0.011	0.015	0.007	0.016	0.013	0.022	0.007	7
14	0.020	0.006	0.012	0.019	0.010	0.008	0.012	0.012	0.020	0.006	7
15	0.012	0.005	0.013	0.023	0.007	0.009	0.006	0.011	0.023	0.005	7
16	0.010	0.003	0.011	0.023	0.008	0.007	0.007	0.010	0.023	0.003	7
17	0.008	0.004	0.012	0.023	0.009	0.010	0.009	0.011	0.023	0.004	7
18	0.021	0.005	0.019	0.028	0.013	0.011	0.009	0.015	0.028	0.005	7
19	0.018	0.006	0.021	0.024	0.018	0.012	0.008	0.015	0.024	0.006	7
20	0.019	0.005	0.014	0.016	0.012	0.006	0.005	0.011	0.019	0.005	7
21	0.015	0.009	0.015	0.016	0.010	0.006	0.003	0.011	0.016	0.003	7
22	0.009	0.008	0.019	0.020	0.008	0.004	0.003	0.010	0.020	0.003	7
23	0.015	0.012	0.022	0.017	0.008	0.004	0.003	0.012	0.022	0.003	7
24	0.023	0.007	0.021	0.017	0.011	0.002	0.003	0.012	0.023	0.002	7
平均値	0.018	0.012	0.016	0.018	0.011	0.010	0.008	0.013	0.018	0.008	
最高値	0.024	0.021	0.022	0.028	0.020	0.014	0.020		0.028		
最低値	0.008	0.003	0.009	0.011	0.007	0.002	0.002			0.002	
測定数	24	24	24	24	24	24	24				168

イ　一酸化窒素

ア）春季

表 2-1-8(1)　調査結果（地点１）

調査地点　：　対象事業実施区域

一酸化窒素［ppm］

月日 時	4/14 （金）	4/15 （土）	4/16 （日）	4/17 （月）	4/18 （火）	4/19 （水）	4/20 （木）	平均値	最高値	最低値	測定数
1	0.000	0.000	0.000	0.000	0.000	0.000	0.001	0.000	0.001	0.000	7
2	0.001	0.000	0.000	0.000	0.001	0.000	0.002	0.001	0.002	0.000	7
3	0.000	0.000	0.000	0.000	0.000	0.000	0.007	0.001	0.007	0.000	7
4	0.000	0.000	0.000	0.000	0.000	0.000	0.013	0.002	0.013	0.000	7
5	0.001	0.000	0.000	0.000	0.004	0.000	0.009	0.002	0.009	0.000	7
6	0.006	0.000	0.000	0.000	0.007	0.001	0.009	0.003	0.009	0.000	7
7	0.028	0.000	0.000	0.001	0.020	0.008	0.014	0.010	0.028	0.000	7
8	0.015	0.000	0.000	0.001	0.005	0.007	0.008	0.005	0.015	0.000	7
9	0.007	0.000	0.001	0.001	0.007	0.005	0.004	0.004	0.007	0.000	7
10	0.002	0.000	0.000	0.001	0.003	0.002	0.001	0.001	0.003	0.000	7
11	0.001	0.000	0.000	0.001	0.002	0.001	0.001	0.001	0.002	0.000	7
12	0.000	0.000	0.000	0.000	－	0.001	0.001	0.000	0.001	0.000	6
13	0.000	0.000	0.000	0.000	－	0.003	0.000	0.001	0.003	0.000	6
14	0.000	0.000	0.000	0.000	0.000	0.003	0.001	0.001	0.003	0.000	7
15	0.000	0.000	0.000	0.000	0.000	0.001	0.000	0.000	0.001	0.000	7
16	0.000	0.000	0.000	0.000	0.000	0.002	0.000	0.000	0.002	0.000	7
17	0.000	0.000	0.000	0.000	0.000	0.001	0.000	0.000	0.001	0.000	7
18	0.000	0.000	0.000	0.000	0.000	0.000	0.000	0.000	0.000	0.000	7
19	0.000	0.000	0.000	0.000	0.000	0.000	0.000	0.000	0.000	0.000	7
20	0.000	0.000	0.000	0.000	0.000	0.000	0.000	0.000	0.000	0.000	7
21	0.000	0.000	0.000	0.000	0.000	0.000	0.000	0.000	0.000	0.000	7
22	0.000	0.000	0.000	0.000	0.000	0.000	0.000	0.000	0.000	0.000	7
23	0.000	0.000	0.000	0.000	0.000	0.001	0.000	0.000	0.001	0.000	7
24	0.000	0.000	0.000	0.000	0.000	0.000	0.000	0.000	0.000	0.000	7
平均値	0.003	0.000	0.000	0.000	0.002	0.002	0.003	0.001	0.003	0.000	
最高値	0.028	0.000	0.001	0.001	0.020	0.008	0.014		0.028		
最低値	0.000	0.000	0.000	0.000	0.000	0.000	0.000			0.000	
測定数	24	24	24	24	22	24	24				166

注）－は欠測を示す。

表 2-1-8(2)　調査結果（地点Ａ）

調査地点　：　西尾中学校

一酸化窒素［ppm］

月日 / 時	4/14 (金)	4/15 (土)	4/16 (日)	4/17 (月)	4/18 (火)	4/19 (水)	4/20 (木)	平均値	最高値	最低値	測定数
1	0.002	0.001	0.001	0.001	0.001	0.001	0.002	0.001	0.002	0.001	7
2	0.001	0.001	0.001	0.001	0.001	0.001	0.011	0.002	0.011	0.001	7
3	0.001	0.001	0.001	0.001	0.001	0.001	0.014	0.003	0.014	0.001	7
4	0.001	0.001	0.001	0.001	0.001	0.001	0.024	0.004	0.024	0.001	7
5	0.004	0.001	0.001	0.001	0.001	0.001	0.010	0.003	0.010	0.001	7
6	0.009	0.001	0.001	0.001	0.002	0.002	0.012	0.004	0.012	0.001	7
7	0.017	0.001	0.001	0.002	0.006	0.007	0.016	0.007	0.017	0.001	7
8	0.014	0.001	0.002	0.002	0.007	0.008	0.008	0.006	0.014	0.001	7
9	0.007	0.001	0.002	0.002	0.008	0.005	0.005	0.004	0.008	0.001	7
10	0.004	0.001	0.001	0.002	0.005	0.003	0.004	0.003	0.005	0.001	7
11	0.002	0.001	0.001	0.002	0.003	0.002	0.003	0.002	0.003	0.001	7
12	0.001	0.001	0.001	0.001	0.001	0.003	0.002	0.001	0.003	0.001	7
13	0.001	0.001	0.001	0.001	0.001	0.005	0.001	0.002	0.005	0.001	7
14	0.001	0.001	0.001	0.001	0.001	0.004	0.001	0.001	0.004	0.001	7
15	0.001	0.001	0.001	0.001	0.001	0.002	0.001	0.001	0.002	0.001	7
16	0.001	0.001	0.001	0.001	0.001	0.004	0.001	0.001	0.004	0.001	7
17	0.001	0.001	0.001	0.001	0.001	0.002	0.000	0.001	0.002	0.000	7
18	0.001	0.001	0.001	0.001	0.001	0.001	0.000	0.001	0.001	0.000	7
19	0.001	0.001	0.001	0.001	0.001	0.001	0.001	0.001	0.001	0.001	7
20	0.001	0.001	0.001	0.001	0.001	0.001	0.001	0.001	0.001	0.001	7
21	0.001	0.001	0.001	0.001	0.001	0.001	0.001	0.001	0.001	0.001	7
22	0.001	0.001	0.001	0.001	0.001	0.003	0.001	0.001	0.003	0.001	7
23	0.001	0.001	0.001	0.001	0.001	0.001	0.001	0.001	0.001	0.001	7
24	0.001	0.001	0.001	0.001	0.001	0.002	0.001	0.001	0.002	0.001	7
平均値	0.003	0.001	0.001	0.001	0.002	0.003	0.005	0.002	0.005	0.001	
最高値	0.017	0.001	0.002	0.002	0.008	0.008	0.024		0.024		
最低値	0.001	0.001	0.001	0.001	0.001	0.001	0.000			0.000	
測定数	24	24	24	24	24	24	24				168

表 2-1-8(3)　調査結果（地点Ｂ）

調査地点　：　室場小学校

一酸化窒素［ppm］

月日 時	4/14 （金）	4/15 （土）	4/16 （日）	4/17 （月）	4/18 （火）	4/19 （水）	4/20 （木）	平均値	最高値	最低値	測定数
1	0.001	0.001	0.000	0.000	0.000	0.000	0.004	0.001	0.004	0.000	7
2	0.002	0.001	0.000	0.000	0.000	0.001	0.005	0.001	0.005	0.000	7
3	0.003	0.001	0.000	0.000	0.000	0.001	0.011	0.002	0.011	0.000	7
4	0.001	0.001	0.000	0.001	0.001	0.001	0.012	0.002	0.012	0.000	7
5	0.009	0.001	0.001	0.001	0.001	0.001	0.008	0.003	0.009	0.001	7
6	0.003	0.001	0.001	0.001	0.004	0.003	0.013	0.004	0.013	0.001	7
7	0.012	0.001	0.000	0.001	0.010	0.004	0.014	0.006	0.014	0.000	7
8	0.014	0.001	0.001	0.001	0.005	0.005	0.007	0.005	0.014	0.001	7
9	0.008	0.001	0.001	0.001	0.004	0.003	0.004	0.003	0.008	0.001	7
10	0.005	0.001	0.001	0.002	0.004	0.003	0.003	0.003	0.005	0.001	7
11	0.002	0.001	0.002	0.002	0.003	0.002	0.003	0.002	0.003	0.001	7
12	0.002	0.001	0.001	0.002	0.002	0.002	0.002	0.002	0.002	0.001	7
13	0.001	0.001	0.001	0.001	0.001	0.002	0.001	0.001	0.002	0.001	7
14	0.001	0.001	0.001	0.001	0.001	0.002	0.001	0.001	0.002	0.001	7
15	0.001	0.001	0.001	0.001	0.001	0.001	0.001	0.001	0.001	0.001	7
16	0.001	0.001	0.001	0.001	0.001	0.003	0.001	0.001	0.003	0.001	7
17	0.001	0.001	0.001	0.001	0.001	0.002	0.001	0.001	0.002	0.001	7
18	0.001	0.001	0.001	0.001	0.001	0.001	0.001	0.001	0.001	0.001	7
19	0.001	0.001	0.000	0.000	0.000	0.001	0.001	0.001	0.001	0.000	7
20	0.001	0.000	0.000	0.000	0.000	0.001	0.000	0.000	0.001	0.000	7
21	0.001	0.000	0.001	0.000	0.001	0.002	0.000	0.001	0.002	0.000	7
22	0.001	0.001	0.001	0.001	0.001	0.002	0.001	0.001	0.002	0.001	7
23	0.001	0.001	0.001	0.001	0.001	0.003	0.001	0.001	0.003	0.001	7
24	0.001	0.001	0.001	0.001	0.001	0.007	0.001	0.002	0.007	0.001	7
平均値	0.003	0.001	0.001	0.001	0.002	0.002	0.004	0.002	0.004	0.001	
最高値	0.014	0.001	0.002	0.002	0.010	0.007	0.014		0.014		
最低値	0.001	0.000	0.000	0.000	0.000	0.000	0.000			0.000	
測定数	24	24	24	24	24	24	24				168

表 2-1-8(4)　調査結果（地点Ｃ）

調査地点　：　吉良北部地区集落排水処理場

一酸化窒素［ppm］

月日 時	4/14 （金）	4/15 （土）	4/16 （日）	4/17 （月）	4/18 （火）	4/19 （水）	4/20 （木）	平均値	最高値	最低値	測定数
1	0.008	0.001	0.001	0.001	0.001	0.001	0.010	0.003	0.010	0.001	7
2	0.003	0.001	0.001	0.001	0.001	0.001	0.011	0.003	0.011	0.001	7
3	0.010	0.001	0.001	0.001	0.002	0.001	0.036	0.007	0.036	0.001	7
4	0.018	0.001	0.001	0.001	0.002	0.002	0.026	0.007	0.026	0.001	7
5	0.014	0.001	0.001	0.001	0.002	0.003	0.013	0.005	0.014	0.001	7
6	0.022	0.001	0.001	0.001	0.004	0.003	0.015	0.007	0.022	0.001	7
7	0.029	0.001	0.001	0.002	0.008	0.011	0.026	0.011	0.029	0.001	7
8	0.021	0.001	0.002	0.002	0.006	0.011	0.010	0.008	0.021	0.001	7
9	0.008	0.001	0.002	0.002	0.009	0.008	0.006	0.005	0.009	0.001	7
10	0.004	0.001	0.002	0.002	0.006	0.004	0.003	0.003	0.006	0.001	7
11	0.003	0.001	0.001	0.002	0.003	0.003	0.003	0.002	0.003	0.001	7
12	0.002	0.001	0.001	0.002	0.002	0.003	0.002	0.002	0.003	0.001	7
13	0.001	0.001	0.001	0.002	0.001	0.004	0.001	0.002	0.004	0.001	7
14	0.001	0.001	0.001	0.001	0.001	0.004	0.001	0.001	0.004	0.001	7
15	0.001	0.001	0.001	0.001	0.001	0.003	0.001	0.001	0.003	0.001	7
16	0.003	0.001	0.001	0.001	0.001	0.004	0.001	0.002	0.004	0.001	7
17	0.001	0.001	0.001	0.001	0.001	0.002	0.001	0.001	0.002	0.001	7
18	0.001	0.001	0.001	0.001	0.001	0.001	0.001	0.001	0.001	0.001	7
19	0.001	0.001	0.001	0.001	0.001	0.001	0.001	0.001	0.001	0.001	7
20	0.001	0.001	0.001	0.001	0.001	0.002	0.001	0.001	0.002	0.001	7
21	0.001	0.001	0.001	0.001	0.001	0.004	0.001	0.001	0.004	0.001	7
22	0.001	0.001	0.001	0.001	0.001	0.001	0.001	0.001	0.001	0.001	7
23	0.001	0.001	0.001	0.001	0.001	0.003	0.001	0.001	0.003	0.001	7
24	0.001	0.001	0.001	0.001	0.001	0.006	0.001	0.002	0.006	0.001	7
平均値	0.007	0.001	0.001	0.001	0.002	0.004	0.007	0.003	0.007	0.001	
最高値	0.029	0.001	0.002	0.002	0.009	0.011	0.036		0.036		
最低値	0.001	0.001	0.001	0.001	0.001	0.001	0.001			0.001	
測定数	24	24	24	24	24	24	24				168

表 2-1-8(5)　調査結果（地点Ｄ）

調査地点　：　コミュニティ公園

一酸化窒素［ppm］

月日 時	4/14 （金）	4/15 （土）	4/16 （日）	4/17 （月）	4/18 （火）	4/19 （水）	4/20 （木）	平均値	最高値	最低値	測定数
1	0.001	0.001	0.001	0.001	0.001	0.001	0.002	0.001	0.002	0.001	7
2	0.001	0.001	0.001	0.001	0.001	0.001	0.003	0.001	0.003	0.001	7
3	0.001	0.001	0.001	0.001	0.001	0.001	0.005	0.002	0.005	0.001	7
4	0.001	0.001	0.001	0.001	0.001	0.001	0.008	0.002	0.008	0.001	7
5	0.001	0.001	0.001	0.001	0.001	0.001	0.010	0.002	0.010	0.001	7
6	0.002	0.001	0.001	0.001	0.001	0.001	0.012	0.003	0.012	0.001	7
7	0.007	0.001	0.001	0.001	0.004	0.005	0.018	0.005	0.018	0.001	7
8	0.011	0.001	0.001	0.001	0.005	0.007	0.008	0.005	0.011	0.001	7
9	0.007	0.001	0.001	0.001	0.006	0.004	0.004	0.003	0.007	0.001	7
10	0.002	0.001	0.001	0.001	0.005	0.002	0.002	0.002	0.005	0.001	7
11	0.001	0.001	0.001	0.001	0.002	0.002	0.002	0.001	0.002	0.001	7
12	0.001	0.001	0.001	0.001	0.001	0.002	0.001	0.001	0.002	0.001	7
13	0.001	0.001	0.001	0.001	0.001	0.003	0.001	0.001	0.003	0.001	7
14	0.001	0.001	0.001	0.001	0.001	0.003	0.001	0.001	0.003	0.001	7
15	0.001	0.001	0.001	0.001	0.001	0.002	0.001	0.001	0.002	0.001	7
16	0.001	0.001	0.001	0.001	0.001	0.003	0.001	0.001	0.003	0.001	7
17	0.001	0.001	0.001	0.001	0.001	0.001	0.001	0.001	0.001	0.001	7
18	0.001	0.001	0.001	0.001	0.001	0.001	0.001	0.001	0.001	0.001	7
19	0.001	0.001	0.001	0.001	0.001	0.001	0.001	0.001	0.001	0.001	7
20	0.001	0.001	0.001	0.001	0.001	0.001	0.001	0.001	0.001	0.001	7
21	0.001	0.001	0.001	0.001	0.001	0.001	0.001	0.001	0.001	0.001	7
22	0.001	0.001	0.001	0.001	0.001	0.001	0.001	0.001	0.001	0.001	7
23	0.001	0.001	0.001	0.001	0.001	0.001	0.001	0.001	0.001	0.001	7
24	0.001	0.001	0.001	0.001	0.001	0.002	0.001	0.001	0.002	0.001	7
平均値	0.002	0.001	0.001	0.001	0.002	0.002	0.004	0.002	0.004	0.001	
最高値	0.011	0.001	0.001	0.001	0.006	0.007	0.018		0.018		
最低値	0.001	0.001	0.001	0.001	0.001	0.001	0.001			0.001	
測定数	24	24	24	24	24	24	24				168

イ）夏季

表 2-1-8(6)　調査結果（地点１）

調査地点　：　対象事業実施区域

一酸化窒素［ppm］

月日 時	8/3 （木）	8/4 （金）	8/5 （土）	8/6 （日）	8/7 （月）	8/8 （火）	8/9 （水）	平均値	最高値	最低値	測定数
1	0.000	0.001	0.000	0.000	0.000	0.002	0.003	0.001	0.003	0.000	7
2	0.001	0.001	0.000	0.000	0.000	0.001	0.003	0.001	0.003	0.000	7
3	0.001	0.001	0.000	0.000	0.000	0.001	0.002	0.001	0.002	0.000	7
4	0.001	0.001	0.000	0.000	0.000	0.001	0.003	0.001	0.003	0.000	7
5	0.001	0.001	0.001	0.000	0.001	0.003	0.001	0.001	0.003	0.000	7
6	0.001	0.006	0.005	0.002	0.001	0.002	0.004	0.003	0.006	0.001	7
7	0.002	0.003	0.003	0.003	0.001	0.002	0.004	0.003	0.004	0.001	7
8	0.002	0.002	0.002	0.002	0.002	0.005	0.006	0.003	0.006	0.002	7
9	0.002	0.002	0.002	0.001	0.002	0.005	0.008	0.003	0.008	0.001	7
10	0.001	0.001	0.002	0.002	0.003	0.004	0.007	0.003	0.007	0.001	7
11	0.001	0.000	0.001	0.002	0.003	0.002	0.004	0.002	0.004	0.000	7
12	0.001	0.000	0.001	0.001	0.004	0.002	0.004	0.002	0.004	0.000	7
13	0.001	0.001	0.001	0.001	0.003	0.001	0.003	0.002	0.003	0.001	7
14	0.001	0.001	0.001	0.000	0.003	0.002	0.003	0.002	0.003	0.000	7
15	0.001	0.004	0.001	0.000	0.002	0.001	0.003	0.002	0.004	0.000	7
16	0.001	0.002	0.001	0.001	0.001	0.001	0.001	0.001	0.002	0.001	7
17	0.002	0.001	0.000	0.001	0.001	0.001	0.001	0.001	0.002	0.000	7
18	0.001	0.001	0.000	0.000	0.001	0.001	0.001	0.001	0.001	0.000	7
19	0.000	0.000	0.000	0.000	0.001	0.000	0.003	0.001	0.003	0.000	7
20	0.001	0.000	0.000	0.000	0.002	0.000	0.004	0.001	0.004	0.000	7
21	0.001	0.000	0.000	0.000	0.002	0.000	0.002	0.001	0.002	0.000	7
22	0.001	0.000	0.000	0.000	0.001	0.001	0.002	0.001	0.002	0.000	7
23	0.001	0.000	0.000	0.000	0.002	0.001	0.001	0.001	0.002	0.000	7
24	0.001	0.000	0.000	0.000	0.002	0.003	0.003	0.001	0.003	0.000	7
平均値	0.001	0.001	0.001	0.001	0.002	0.002	0.003	0.001	0.003	0.001	
最高値	0.002	0.006	0.005	0.003	0.004	0.005	0.008		0.008		
最低値	0.000	0.000	0.000	0.000	0.000	0.000	0.001			0.000	
測定数	24	24	24	24	24	24	24				168

表 2-1-8(7)　調査結果（地点Ａ）

調査地点　：　西尾中学校

一酸化窒素［ppm］

月日 / 時	8/3 (木)	8/4 (金)	8/5 (土)	8/6 (日)	8/7 (月)	8/8 (火)	8/9 (水)	平均値	最高値	最低値	測定数
1	0.002	0.002	0.002	0.002	0.002	0.002	0.002	0.002	0.002	0.002	7
2	0.003	0.002	0.002	0.003	0.002	0.002	0.002	0.002	0.003	0.002	7
3	0.004	0.003	0.002	0.002	0.002	0.002	0.002	0.002	0.004	0.002	7
4	0.005	0.003	0.002	0.003	0.001	0.002	0.002	0.003	0.005	0.001	7
5	0.006	0.004	0.005	0.002	0.002	0.002	0.002	0.003	0.006	0.002	7
6	0.006	0.008	0.005	0.002	0.002	0.002	0.002	0.004	0.008	0.002	7
7	0.006	0.007	0.004	0.003	0.002	0.002	0.003	0.004	0.007	0.002	7
8	0.004	0.004	0.003	0.002	0.002	0.002	0.003	0.003	0.004	0.002	7
9	0.004	0.003	0.003	0.002	0.002	0.002	0.003	0.003	0.004	0.002	7
10	0.003	0.003	0.003	0.002	0.002	0.003	0.004	0.003	0.004	0.002	7
11	0.003	0.003	0.002	0.002	0.002	0.002	0.003	0.002	0.003	0.002	7
12	0.003	0.003	0.002	0.002	0.002	0.002	0.003	0.002	0.003	0.002	7
13	0.003	0.003	0.002	0.002	0.002	0.002	0.003	0.002	0.003	0.002	7
14	0.002	0.002	0.002	0.002	0.002	0.002	0.003	0.002	0.003	0.002	7
15	0.002	0.002	0.002	0.002	0.002	0.003	0.003	0.002	0.003	0.002	7
16	0.002	0.002	0.002	0.001	0.002	0.002	0.002	0.002	0.002	0.001	7
17	0.002	0.002	0.002	0.002	0.002	0.002	0.003	0.002	0.003	0.002	7
18	0.002	0.002	0.002	0.002	0.002	0.002	0.003	0.002	0.003	0.002	7
19	0.002	0.002	0.002	0.002	0.002	0.002	0.002	0.002	0.002	0.002	7
20	0.002	0.002	0.002	0.002	0.002	0.002	0.002	0.002	0.002	0.002	7
21	0.002	0.002	0.002	0.002	0.001	0.002	0.002	0.002	0.002	0.001	7
22	0.002	0.002	0.002	0.002	0.002	0.002	0.002	0.002	0.002	0.002	7
23	0.002	0.002	0.002	0.002	0.002	0.002	0.002	0.002	0.002	0.002	7
24	0.002	0.002	0.002	0.002	0.002	0.002	0.002	0.002	0.002	0.002	7
平均値	0.003	0.003	0.002	0.002	0.002	0.002	0.003	0.002	0.003	0.002	
最高値	0.006	0.008	0.005	0.003	0.002	0.003	0.004		0.008		
最低値	0.002	0.002	0.002	0.001	0.001	0.002	0.002			0.001	
測定数	24	24	24	24	24	24	24				168

表 2-1-8(8)　調査結果（地点Ｂ）

調査地点　：　室場小学校

一酸化窒素［ppm］

月日 時	8/3 （木）	8/4 （金）	8/5 （土）	8/6 （日）	8/7 （月）	8/8 （火）	8/9 （水）	平均値	最高値	最低値	測定数
1	0.002	0.001	0.001	0.001	0.001	0.001	0.001	0.001	0.002	0.001	7
2	0.004	0.001	0.001	0.001	0.001	0.001	0.001	0.001	0.004	0.001	7
3	0.004	0.001	0.001	0.002	0.001	0.001	0.001	0.002	0.004	0.001	7
4	0.006	0.002	0.002	0.002	0.001	0.001	0.001	0.002	0.006	0.001	7
5	0.009	0.005	0.002	0.002	0.001	0.001	0.001	0.003	0.009	0.001	7
6	0.010	0.015	0.003	0.002	0.001	0.001	0.001	0.005	0.015	0.001	7
7	0.003	0.008	0.003	0.002	0.001	0.001	0.002	0.003	0.008	0.001	7
8	0.004	0.003	0.002	0.002	0.002	0.001	0.002	0.002	0.004	0.001	7
9	0.002	0.002	0.002	0.002	0.001	0.001	0.002	0.002	0.002	0.001	7
10	0.003	0.002	0.002	0.001	0.001	0.001	0.002	0.002	0.003	0.001	7
11	0.002	0.001	0.001	0.002	0.001	0.001	0.002	0.001	0.002	0.001	7
12	0.002	0.001	0.001	0.001	0.001	0.001	0.001	0.001	0.002	0.001	7
13	0.002	0.001	0.001	0.001	0.001	0.001	0.001	0.001	0.002	0.001	7
14	0.002	0.002	0.001	0.001	0.001	0.001	0.001	0.001	0.002	0.001	7
15	0.002	0.002	0.001	0.001	0.001	0.001	0.001	0.001	0.002	0.001	7
16	0.002	0.003	0.001	0.001	0.001	0.001	0.001	0.001	0.003	0.001	7
17	0.002	0.002	0.001	0.001	0.001	0.001	0.001	0.001	0.002	0.001	7
18	0.002	0.002	0.001	0.001	0.001	0.001	0.001	0.001	0.002	0.001	7
19	0.001	0.001	0.001	0.001	0.001	0.001	0.001	0.001	0.001	0.001	7
20	0.001	0.001	0.001	0.001	0.001	0.001	0.001	0.001	0.001	0.001	7
21	0.001	0.001	0.001	0.001	0.001	0.001	0.001	0.001	0.001	0.001	7
22	0.001	0.001	0.001	0.001	0.001	0.001	0.001	0.001	0.001	0.001	7
23	0.001	0.001	0.001	0.001	0.001	0.001	0.001	0.001	0.001	0.001	7
24	0.001	0.001	0.001	0.001	0.001	0.001	0.000	0.001	0.001	0.000	7
平均値	0.003	0.003	0.001	0.001	0.001	0.001	0.001	0.002	0.003	0.001	
最高値	0.010	0.015	0.003	0.002	0.002	0.001	0.002		0.015		
最低値	0.001	0.001	0.001	0.001	0.001	0.001	0.000			0.000	
測定数	24	24	24	24	24	24	24				168

表 2-1-8(9)　調査結果（地点Ｃ）

調査地点　：　吉良北部地区集落排水処理場

一酸化窒素［ppm］

月日 / 時	8/3 (木)	8/4 (金)	8/5 (土)	8/6 (日)	8/7 (月)	8/8 (火)	8/9 (水)	平均値	最高値	最低値	測定数
1	0.002	0.001	0.001	0.001	0.001	0.001	0.001	0.001	0.002	0.001	7
2	0.002	0.001	0.001	0.001	0.001	0.001	0.001	0.001	0.002	0.001	7
3	0.003	0.001	0.001	0.001	0.001	0.001	0.001	0.001	0.003	0.001	7
4	0.003	0.001	0.001	0.001	0.001	0.001	0.001	0.001	0.003	0.001	7
5	0.002	0.002	0.003	0.001	0.001	0.001	0.001	0.002	0.003	0.001	7
6	0.003	0.004	0.005	0.001	0.001	0.001	0.001	0.002	0.005	0.001	7
7	0.004	0.004	0.002	0.001	0.002	0.001	0.002	0.002	0.004	0.001	7
8	0.003	0.002	0.003	0.001	0.002	0.002	0.002	0.002	0.003	0.001	7
9	0.002	0.002	0.002	0.002	0.002	0.002	0.003	0.002	0.003	0.002	7
10	0.002	0.002	0.002	0.001	0.002	0.002	0.003	0.002	0.003	0.001	7
11	0.003	0.002	0.001	0.001	0.002	0.001	0.002	0.002	0.003	0.001	7
12	0.002	0.002	0.002	0.001	0.002	0.001	0.002	0.002	0.002	0.001	7
13	0.002	0.001	0.001	0.001	0.001	0.001	0.002	0.001	0.002	0.001	7
14	0.002	0.001	0.001	0.001	0.001	0.001	0.001	0.001	0.002	0.001	7
15	0.002	0.001	0.001	0.001	0.001	0.001	0.001	0.001	0.002	0.001	7
16	0.002	0.001	0.001	0.001	0.001	0.001	0.001	0.001	0.002	0.001	7
17	0.002	0.001	0.001	0.001	0.001	0.001	0.001	0.001	0.002	0.001	7
18	0.001	0.001	0.001	0.001	0.001	0.001	0.001	0.001	0.001	0.001	7
19	0.001	0.001	0.001	0.001	0.001	0.001	0.001	0.001	0.001	0.001	7
20	0.001	0.001	0.001	0.001	0.001	0.001	0.001	0.001	0.001	0.001	7
21	0.001	0.001	0.001	0.001	0.001	0.001	0.001	0.001	0.001	0.001	7
22	0.001	0.001	0.001	0.001	0.001	0.001	0.001	0.001	0.001	0.001	7
23	0.001	0.001	0.001	0.001	0.001	0.001	0.001	0.001	0.001	0.001	7
24	0.001	0.001	0.001	0.001	0.001	0.001	0.001	0.001	0.001	0.001	7
平均値	0.002	0.002	0.002	0.001	0.001	0.001	0.001	0.001	0.002	0.001	
最高値	0.004	0.004	0.005	0.002	0.002	0.002	0.003		0.005		
最低値	0.001	0.001	0.001	0.001	0.001	0.001	0.001			0.001	
測定数	24	24	24	24	24	24	24				168

表 2-1-8(10)　調査結果（地点Ｄ）

調査地点　：　コミュニティ公園

一酸化窒素［ppm］

月日 / 時	8/3 (木)	8/4 (金)	8/5 (土)	8/6 (日)	8/7 (月)	8/8 (火)	8/9 (水)	平均値	最高値	最低値	測定数
1	0.002	0.001	0.001	0.001	0.001	0.001	0.001	0.001	0.002	0.001	7
2	0.002	0.001	0.001	0.001	0.001	0.001	0.001	0.001	0.002	0.001	7
3	0.002	0.001	0.001	0.001	0.001	0.001	0.001	0.001	0.002	0.001	7
4	0.002	0.001	0.002	0.001	0.001	0.001	0.001	0.001	0.002	0.001	7
5	0.003	0.001	0.002	0.001	0.001	0.001	0.001	0.001	0.003	0.001	7
6	0.003	0.002	0.004	0.001	0.002	0.001	0.001	0.002	0.004	0.001	7
7	0.003	0.003	0.002	0.001	0.002	0.001	0.002	0.002	0.003	0.001	7
8	0.003	0.002	0.002	0.001	0.002	0.001	0.002	0.002	0.003	0.001	7
9	0.003	0.002	0.002	0.002	0.001	0.001	0.002	0.002	0.003	0.001	7
10	0.002	0.002	0.002	0.002	0.001	0.001	0.002	0.002	0.002	0.001	7
11	0.002	0.001	0.001	0.001	0.001	0.001	0.002	0.001	0.002	0.001	7
12	0.002	0.001	0.002	0.001	0.001	0.001	0.001	0.001	0.002	0.001	7
13	0.002	0.001	0.002	0.001	0.001	0.001	0.001	0.001	0.002	0.001	7
14	0.001	0.001	0.002	0.001	0.001	0.001	0.002	0.001	0.002	0.001	7
15	0.001	0.001	0.001	0.001	0.001	0.002	0.001	0.001	0.002	0.001	7
16	0.001	0.001	0.001	0.001	0.001	0.002	0.002	0.001	0.002	0.001	7
17	0.001	0.001	0.001	0.001	0.001	0.001	0.001	0.001	0.001	0.001	7
18	0.001	0.001	0.001	0.001	0.001	0.001	0.001	0.001	0.001	0.001	7
19	0.001	0.001	0.001	0.001	0.001	0.001	0.001	0.001	0.001	0.001	7
20	0.001	0.001	0.001	0.001	0.001	0.001	0.001	0.001	0.001	0.001	7
21	0.001	0.001	0.001	0.001	0.001	0.001	0.001	0.001	0.001	0.001	7
22	0.001	0.001	0.001	0.001	0.001	0.001	0.001	0.001	0.001	0.001	7
23	0.001	0.001	0.001	0.001	0.001	0.001	0.001	0.001	0.001	0.001	7
24	0.001	0.001	0.001	0.001	0.001	0.001	0.001	0.001	0.001	0.001	7
平均値	0.002	0.001	0.002	0.001	0.001	0.001	0.001	0.001	0.002	0.001	
最高値	0.003	0.003	0.004	0.002	0.002	0.002	0.002		0.004		
最低値	0.001	0.001	0.001	0.001	0.001	0.001	0.001			0.001	
測定数	24	24	24	24	24	24	24				168

ウ）秋季

表 2-1-8(11)　調査結果（地点１）

調査地点　：　対象事業実施区域

一酸化窒素［ppm］

月日 時	10/18 （水）	10/19 （木）	10/20 （金）	10/21 （土）	10/22 （日）	10/23 （月）	10/24 （火）	平均値	最高値	最低値	測定数
1	0.001	0.000	0.000	0.000	0.000	0.000	0.003	0.001	0.003	0.000	7
2	0.002	0.000	0.001	0.000	0.000	0.000	0.002	0.001	0.002	0.000	7
3	0.002	0.000	0.001	0.000	0.000	0.000	0.003	0.001	0.003	0.000	7
4	0.004	0.000	0.002	0.000	0.000	0.000	0.011	0.002	0.011	0.000	7
5	0.012	0.001	0.003	0.000	0.000	0.000	0.017	0.005	0.017	0.000	7
6	0.013	0.002	0.011	0.000	0.000	0.005	0.013	0.006	0.013	0.000	7
7	0.032	0.014	0.033	0.001	0.001	0.025	0.021	0.018	0.033	0.001	7
8	0.014	0.012	0.029	0.001	0.001	0.012	0.026	0.014	0.029	0.001	7
9	0.010	0.007	0.008	0.002	0.002	0.013	0.015	0.008	0.015	0.002	7
10	0.007	0.005	0.003	0.002	0.001	0.009	0.007	0.005	0.009	0.001	7
11	0.005	0.002	0.001	0.001	0.001	0.003	0.004	0.002	0.005	0.001	7
12	0.002	0.001	0.001	0.001	0.001	0.004	－	0.002	0.004	0.001	6
13	0.002	0.001	0.001	0.001	0.001	0.003	－	0.002	0.003	0.001	6
14	0.003	0.001	0.000	0.001	0.001	0.002	0.001	0.001	0.003	0.000	7
15	0.001	0.000	0.001	0.001	0.001	0.001	0.001	0.001	0.001	0.000	7
16	0.005	0.000	0.000	0.000	0.000	0.001	0.000	0.001	0.005	0.000	7
17	0.000	0.000	0.000	0.001	0.000	0.000	0.000	0.000	0.001	0.000	7
18	0.000	0.000	0.000	0.000	0.000	0.000	0.000	0.000	0.000	0.000	7
19	0.000	0.000	0.000	0.000	0.000	0.000	0.000	0.000	0.000	0.000	7
20	0.000	0.000	0.000	0.000	0.000	0.000	0.000	0.000	0.000	0.000	7
21	0.000	0.000	0.000	0.000	0.000	0.001	0.000	0.000	0.001	0.000	7
22	0.000	0.000	0.000	0.000	0.000	0.001	0.000	0.000	0.001	0.000	7
23	0.000	0.000	0.000	0.000	0.000	0.001	0.000	0.000	0.001	0.000	7
24	0.000	0.000	0.000	0.000	0.000	0.001	0.000	0.000	0.001	0.000	7
平均値	0.005	0.002	0.004	0.001	0.000	0.003	0.006	0.003	0.006	0.000	
最高値	0.032	0.014	0.033	0.002	0.002	0.025	0.026		0.033		
最低値	0.000	0.000	0.000	0.000	0.000	0.000	0.000			0.000	
測定数	24	24	24	24	24	24	22				166

注）－は欠測を示す。

表 2-1-8(12)　調査結果（地点Ａ）

調査地点　：　西尾中学校

一酸化窒素［ppm］

月日 時	10/18 （水）	10/19 （木）	10/20 （金）	10/21 （土）	10/22 （日）	10/23 （月）	10/24 （火）	平均値	最高値	最低値	測定数
1	0.001	0.001	0.001	0.001	0.001	0.001	0.004	0.001	0.004	0.001	7
2	0.001	0.001	0.001	0.001	0.001	0.001	0.010	0.002	0.010	0.001	7
3	0.001	0.001	0.001	0.001	0.001	0.001	0.010	0.002	0.010	0.001	7
4	0.004	0.001	0.006	0.001	0.001	0.002	0.006	0.003	0.006	0.001	7
5	0.003	0.001	0.005	0.001	0.001	0.003	0.008	0.003	0.008	0.001	7
6	0.005	0.002	0.005	0.001	0.001	0.005	0.011	0.004	0.011	0.001	7
7	0.008	0.004	0.012	0.001	0.001	0.011	0.030	0.010	0.030	0.001	7
8	0.013	0.006	0.019	0.002	0.002	0.014	0.018	0.011	0.019	0.002	7
9	0.008	0.008	0.006	0.002	0.003	0.010	0.008	0.006	0.010	0.002	7
10	0.006	0.006	0.004	0.002	0.002	0.006	0.007	0.005	0.007	0.002	7
11	0.004	0.003	0.002	0.001	0.002	0.004	0.006	0.003	0.006	0.001	7
12	0.002	0.002	0.002	0.001	0.001	0.004	0.003	0.002	0.004	0.001	7
13	0.003	0.002	0.002	0.001	0.001	0.004	0.002	0.002	0.004	0.001	7
14	0.003	0.002	0.001	0.001	0.002	0.002	0.002	0.002	0.003	0.001	7
15	0.002	0.002	0.002	0.001	0.002	0.002	0.003	0.002	0.003	0.001	7
16	0.001	0.002	0.001	0.001	0.001	0.001	0.001	0.001	0.002	0.001	7
17	0.001	0.001	0.002	0.001	0.001	0.001	0.001	0.001	0.002	0.001	7
18	0.001	0.001	0.001	0.001	0.001	0.001	0.001	0.001	0.001	0.001	7
19	0.001	0.001	0.001	0.001	0.001	0.001	0.001	0.001	0.001	0.001	7
20	0.002	0.001	0.001	0.001	0.001	0.002	0.001	0.001	0.002	0.001	7
21	0.001	0.001	0.001	0.001	0.001	0.003	0.002	0.001	0.003	0.001	7
22	0.002	0.001	0.001	0.001	0.001	0.006	0.002	0.002	0.006	0.001	7
23	0.002	0.001	0.001	0.001	0.001	0.005	0.001	0.002	0.005	0.001	7
24	0.001	0.001	0.001	0.001	0.001	0.003	0.001	0.001	0.003	0.001	7
平均値	0.003	0.002	0.003	0.001	0.001	0.004	0.006	0.003	0.006	0.001	
最高値	0.013	0.008	0.019	0.002	0.003	0.014	0.030		0.030		
最低値	0.001	0.001	0.001	0.001	0.001	0.001	0.001			0.001	
測定数	24	24	24	24	24	24	24				168

表 2-1-8(13)　調査結果（地点Ｂ）

調査地点　：　室場小学校

一酸化窒素［ppm］

月日 時	10/18 （水）	10/19 （木）	10/20 （金）	10/21 （土）	10/22 （日）	10/23 （月）	10/24 （火）	平均値	最高値	最低値	測定数
1	0.001	0.001	0.001	0.001	0.001	0.001	0.003	0.001	0.003	0.001	7
2	0.001	0.001	0.004	0.001	0.001	0.001	0.002	0.002	0.004	0.001	7
3	0.003	0.001	0.004	0.001	0.001	0.003	0.003	0.002	0.004	0.001	7
4	0.009	0.001	0.007	0.001	0.001	0.003	0.010	0.005	0.010	0.001	7
5	0.008	0.001	0.005	0.001	0.001	0.008	0.011	0.005	0.011	0.001	7
6	0.010	0.009	0.014	0.001	0.001	0.016	0.012	0.009	0.016	0.001	7
7	0.016	0.022	0.016	0.001	0.002	0.019	0.028	0.015	0.028	0.001	7
8	0.012	0.014	0.014	0.002	0.002	0.009	0.026	0.011	0.026	0.002	7
9	0.008	0.008	0.009	0.002	0.002	0.010	0.011	0.007	0.011	0.002	7
10	0.005	0.003	0.004	0.002	0.001	0.007	0.006	0.004	0.007	0.001	7
11	0.004	0.002	0.002	0.002	0.001	0.003	0.004	0.003	0.004	0.001	7
12	0.002	0.002	0.001	0.001	0.001	0.004	0.002	0.002	0.004	0.001	7
13	0.001	0.001	0.001	0.001	0.001	0.004	0.002	0.002	0.004	0.001	7
14	0.003	0.001	0.001	0.001	0.001	0.002	0.002	0.002	0.003	0.001	7
15	0.001	0.001	0.001	0.001	0.001	0.002	0.002	0.001	0.002	0.001	7
16	0.001	0.001	0.001	0.002	0.002	0.001	0.002	0.001	0.002	0.001	7
17	0.001	0.001	0.001	0.001	0.001	0.002	0.001	0.001	0.002	0.001	7
18	0.002	0.001	0.001	0.001	0.001	0.001	0.001	0.001	0.002	0.001	7
19	0.001	0.001	0.001	0.001	0.001	0.001	0.001	0.001	0.001	0.001	7
20	0.001	0.001	0.001	0.001	0.001	0.001	0.001	0.001	0.001	0.001	7
21	0.001	0.001	0.001	0.001	0.001	0.002	0.001	0.001	0.002	0.001	7
22	0.001	0.001	0.001	0.001	0.001	0.002	0.001	0.001	0.002	0.001	7
23	0.001	0.001	0.001	0.001	0.001	0.002	0.001	0.001	0.002	0.001	7
24	0.001	0.001	0.001	0.001	0.001	0.002	0.001	0.001	0.002	0.001	7
平均値	0.004	0.003	0.004	0.001	0.001	0.004	0.006	0.003	0.006	0.001	
最高値	0.016	0.022	0.016	0.002	0.002	0.019	0.028		0.028		
最低値	0.001	0.001	0.001	0.001	0.001	0.001	0.001			0.001	
測定数	24	24	24	24	24	24	24				168

表 2-1-8(14)　調査結果（地点Ｃ）

調査地点　：　吉良北部地区集落排水処理場

一酸化窒素［ppm］

月日 時	10/18 （水）	10/19 （木）	10/20 （金）	10/21 （土）	10/22 （日）	10/23 （月）	10/24 （火）	平均値	最高値	最低値	測定数
1	0.001	0.002	0.001	0.001	0.001	0.001	0.015	0.003	0.015	0.001	7
2	0.002	0.002	0.002	0.001	0.001	0.001	0.008	0.002	0.008	0.001	7
3	0.003	0.003	0.004	0.001	0.001	0.001	0.015	0.004	0.015	0.001	7
4	0.004	0.002	0.008	0.001	0.001	0.004	0.011	0.004	0.011	0.001	7
5	0.009	0.003	0.011	0.001	0.001	0.003	0.016	0.006	0.016	0.001	7
6	0.014	0.001	0.026	0.001	0.001	0.007	0.017	0.010	0.026	0.001	7
7	0.024	0.004	0.054	0.001	0.003	0.009	0.018	0.016	0.054	0.001	7
8	0.020	0.008	0.021	0.002	0.003	0.007	0.032	0.013	0.032	0.002	7
9	0.013	0.010	0.006	0.002	0.002	0.014	0.024	0.010	0.024	0.002	7
10	0.008	0.007	0.003	0.001	0.002	0.010	0.010	0.006	0.010	0.001	7
11	0.005	0.003	0.001	0.001	0.002	0.005	0.005	0.003	0.005	0.001	7
12	0.002	0.001	0.001	0.001	0.001	0.004	0.002	0.002	0.004	0.001	7
13	0.002	0.001	0.001	0.001	0.001	0.004	0.002	0.002	0.004	0.001	7
14	0.002	0.001	0.001	0.001	0.001	0.002	0.001	0.001	0.002	0.001	7
15	0.001	0.001	0.001	0.001	0.001	0.001	0.001	0.001	0.001	0.001	7
16	0.001	0.001	0.001	0.001	0.001	0.001	0.001	0.001	0.001	0.001	7
17	0.001	0.001	0.001	0.001	0.001	0.001	0.001	0.001	0.001	0.001	7
18	0.001	0.001	0.001	0.001	0.001	0.001	0.001	0.001	0.001	0.001	7
19	0.001	0.001	0.001	0.001	0.001	0.001	0.001	0.001	0.001	0.001	7
20	0.001	0.001	0.001	0.001	0.001	0.001	0.001	0.001	0.001	0.001	7
21	0.001	0.001	0.001	0.001	0.001	0.001	0.001	0.001	0.001	0.001	7
22	0.001	0.001	0.001	0.001	0.003	0.003	0.002	0.002	0.003	0.001	7
23	0.002	0.001	0.001	0.001	0.001	0.003	0.003	0.002	0.003	0.001	7
24	0.002	0.001	0.001	0.001	0.001	0.009	0.002	0.002	0.009	0.001	7
平均値	0.005	0.002	0.006	0.001	0.001	0.004	0.008	0.004	0.008	0.001	
最高値	0.024	0.010	0.054	0.002	0.003	0.014	0.032		0.054		
最低値	0.001	0.001	0.001	0.001	0.001	0.001	0.001			0.001	
測定数	24	24	24	24	24	24	24				168

表 2-1-8(15)　調査結果（地点Ｄ）

調査地点　：　コミュニティ公園

一酸化窒素［ppm］

月日 時	10/18 （水）	10/19 （木）	10/20 （金）	10/21 （土）	10/22 （日）	10/23 （月）	10/24 （火）	平均値	最高値	最低値	測定数
1	0.001	0.001	0.001	0.001	0.001	0.001	0.002	0.001	0.002	0.001	7
2	0.001	0.001	0.002	0.001	0.001	0.001	0.007	0.002	0.007	0.001	7
3	0.004	0.001	0.002	0.001	0.001	0.001	0.004	0.002	0.004	0.001	7
4	0.001	0.001	0.002	0.001	0.001	0.001	0.006	0.002	0.006	0.001	7
5	0.005	0.001	0.002	0.001	0.001	0.001	0.010	0.003	0.010	0.001	7
6	0.009	0.001	0.005	0.001	0.001	0.002	0.012	0.004	0.012	0.001	7
7	0.014	0.002	0.013	0.002	0.002	0.005	0.014	0.007	0.014	0.002	7
8	0.012	0.007	0.011	0.002	0.003	0.009	0.019	0.009	0.019	0.002	7
9	0.008	0.007	0.004	0.002	0.003	0.010	0.010	0.006	0.010	0.002	7
10	0.006	0.006	0.002	0.001	0.002	0.007	0.004	0.004	0.007	0.001	7
11	0.004	0.003	0.001	0.001	0.002	0.004	0.003	0.003	0.004	0.001	7
12	0.001	0.002	0.001	0.001	0.001	0.004	0.002	0.002	0.004	0.001	7
13	0.002	0.002	0.001	0.001	0.001	0.002	0.001	0.001	0.002	0.001	7
14	0.002	0.001	0.001	0.001	0.001	0.001	0.001	0.001	0.002	0.001	7
15	0.001	0.001	0.001	0.001	0.001	0.001	0.001	0.001	0.001	0.001	7
16	0.001	0.001	0.001	0.001	0.001	0.001	0.001	0.001	0.001	0.001	7
17	0.001	0.001	0.001	0.001	0.001	0.001	0.001	0.001	0.001	0.001	7
18	0.001	0.001	0.001	0.001	0.001	0.001	0.001	0.001	0.001	0.001	7
19	0.001	0.001	0.001	0.001	0.002	0.001	0.001	0.001	0.002	0.001	7
20	0.002	0.001	0.001	0.001	0.001	0.001	0.001	0.001	0.002	0.001	7
21	0.001	0.001	0.001	0.001	0.001	0.001	0.001	0.001	0.001	0.001	7
22	0.001	0.001	0.001	0.001	0.002	0.001	0.001	0.001	0.002	0.001	7
23	0.002	0.001	0.001	0.001	0.001	0.001	0.001	0.001	0.002	0.001	7
24	0.001	0.001	0.001	0.001	0.001	0.001	0.001	0.001	0.001	0.001	7
平均値	0.003	0.002	0.002	0.001	0.001	0.002	0.004	0.002	0.004	0.001	
最高値	0.014	0.007	0.013	0.002	0.003	0.010	0.019		0.019		
最低値	0.001	0.001	0.001	0.001	0.001	0.001	0.001			0.001	
測定数	24	24	24	24	24	24	24				168

エ）冬季

表 2-1-8(16)　調査結果（地点１）

調査地点　：　対象事業実施区域

一酸化窒素［ppm］

月日 時	12/6 （水）	12/7 （木）	12/8 （金）	12/9 （土）	12/10 （日）	12/11 （月）	12/12 （火）	平均値	最高値	最低値	測定数
1	0.014	0.000	0.001	0.002	0.004	0.001	0.000	0.003	0.014	0.000	7
2	0.013	0.002	0.000	0.007	0.006	0.001	0.000	0.004	0.013	0.000	7
3	0.021	0.006	0.001	0.008	0.002	0.001	0.000	0.006	0.021	0.000	7
4	0.016	0.008	0.000	0.012	0.001	0.002	0.000	0.006	0.016	0.000	7
5	0.014	0.011	0.001	0.008	0.001	0.006	0.000	0.006	0.014	0.000	7
6	0.022	0.025	0.012	0.009	0.001	0.016	0.000	0.012	0.025	0.000	7
7	0.027	0.029	0.019	0.023	0.001	0.018	0.002	0.017	0.029	0.001	7
8	0.033	0.032	0.024	0.015	0.004	0.021	0.004	0.019	0.033	0.004	7
9	0.023	0.028	0.011	0.010	0.010	0.021	0.008	0.016	0.028	0.008	7
10	0.022	0.009	0.009	0.006	0.006	0.015	0.008	0.011	0.022	0.006	7
11	0.011	0.002	0.010	0.009	0.003	0.008	0.009	0.007	0.011	0.002	7
12	0.007	0.001	0.010	0.006	0.002	0.004	0.007	0.005	0.010	0.001	7
13	0.005	0.001	0.004	0.003	0.003	0.002	0.004	0.003	0.005	0.001	7
14	0.003	0.001	0.003	0.002	0.002	0.001	0.004	0.002	0.004	0.001	7
15	0.002	0.000	0.002	0.004	0.001	0.001	0.002	0.002	0.004	0.000	7
16	0.001	0.000	0.001	0.002	0.000	0.000	0.001	0.001	0.002	0.000	7
17	0.000	0.000	0.000	0.000	0.000	0.000	0.001	0.000	0.001	0.000	7
18	0.000	0.000	0.004	0.000	0.000	0.000	0.000	0.001	0.004	0.000	7
19	0.000	0.000	0.000	0.000	0.000	0.000	0.000	0.000	0.000	0.000	7
20	0.000	0.000	0.001	0.000	0.000	0.000	0.000	0.000	0.001	0.000	7
21	0.001	0.000	0.000	0.000	0.000	0.000	0.000	0.000	0.001	0.000	7
22	0.005	0.000	0.001	0.000	0.001	0.000	0.000	0.001	0.005	0.000	7
23	0.001	0.000	0.001	0.001	0.000	0.000	0.000	0.000	0.001	0.000	7
24	0.001	0.000	0.001	0.001	0.000	0.000	0.000	0.000	0.001	0.000	7
平均値	0.010	0.006	0.005	0.005	0.002	0.005	0.002	0.005	0.010	0.002	
最高値	0.033	0.032	0.024	0.023	0.010	0.021	0.009		0.033		
最低値	0.000	0.000	0.000	0.000	0.000	0.000	0.000			0.000	
測定数	24	24	24	24	24	24	24				168

表 2-1-8(17)　調査結果（地点Ａ）

調査地点　：　西尾中学校

一酸化窒素［ppm］

月日／時	12/6（水）	12/7（木）	12/8（金）	12/9（土）	12/10（日）	12/11（月）	12/12（火）	平均値	最高値	最低値	測定数
1	0.011	0.002	0.001	0.004	0.009	0.003	0.001	0.004	0.011	0.001	7
2	0.012	0.004	0.001	0.003	0.011	0.003	0.001	0.005	0.012	0.001	7
3	0.015	0.010	0.001	0.003	0.009	0.004	0.001	0.006	0.015	0.001	7
4	0.020	0.008	0.001	0.002	0.006	0.005	0.001	0.006	0.020	0.001	7
5	0.021	0.008	0.000	0.005	0.002	0.002	0.001	0.006	0.021	0.000	7
6	0.034	0.018	0.001	0.011	0.003	0.003	0.001	0.010	0.034	0.001	7
7	0.042	0.037	0.002	0.018	0.006	0.015	0.001	0.017	0.042	0.001	7
8	0.065	0.049	0.012	0.019	0.006	0.020	0.005	0.025	0.065	0.005	7
9	0.041	0.030	0.017	0.014	0.008	0.018	0.006	0.019	0.041	0.006	7
10	0.026	0.015	0.011	0.009	0.005	0.010	0.004	0.011	0.026	0.004	7
11	0.010	0.003	0.010	0.008	0.003	0.005	0.004	0.006	0.010	0.003	7
12	0.009	0.001	0.008	0.005	0.001	0.002	0.004	0.004	0.009	0.001	7
13	0.007	0.002	0.005	0.004	0.004	0.001	0.003	0.004	0.007	0.001	7
14	0.005	0.001	0.005	0.004	0.003	0.002	0.004	0.003	0.005	0.001	7
15	0.004	0.002	0.004	0.005	0.002	0.002	0.002	0.003	0.005	0.002	7
16	0.002	0.001	0.002	0.003	0.001	0.001	0.001	0.002	0.003	0.001	7
17	0.002	0.001	0.001	0.001	0.001	0.001	0.001	0.001	0.002	0.001	7
18	0.001	0.001	0.001	0.001	0.001	0.001	0.001	0.001	0.001	0.001	7
19	0.005	0.001	0.003	0.003	0.001	0.001	0.001	0.002	0.005	0.001	7
20	0.006	0.001	0.004	0.002	0.003	0.001	0.001	0.003	0.006	0.001	7
21	0.007	0.001	0.015	0.002	0.001	0.001	0.001	0.004	0.015	0.001	7
22	0.008	0.001	0.009	0.003	0.002	0.001	0.001	0.004	0.009	0.001	7
23	0.003	0.001	0.003	0.004	0.001	0.001	0.001	0.002	0.004	0.001	7
24	0.002	0.000	0.003	0.004	0.001	0.001	0.001	0.002	0.004	0.000	7
平均値	0.015	0.008	0.005	0.006	0.004	0.004	0.002	0.006	0.015	0.002	
最高値	0.065	0.049	0.017	0.019	0.011	0.020	0.006		0.065		
最低値	0.001	0.000	0.000	0.001	0.001	0.001	0.001			0.000	
測定数	24	24	24	24	24	24	24				168

表 2-1-8(18)　調査結果（地点Ｂ）

調査地点　：　室場小学校

一酸化窒素［ppm］

月日／時	12/6（水）	12/7（木）	12/8（金）	12/9（土）	12/10（日）	12/11（月）	12/12（火）	平均値	最高値	最低値	測定数
1	0.013	0.002	0.001	0.002	0.003	0.001	0.000	0.003	0.013	0.000	7
2	0.012	0.007	0.001	0.005	0.003	0.002	0.000	0.004	0.012	0.000	7
3	0.013	0.006	0.002	0.005	0.006	0.003	0.001	0.005	0.013	0.001	7
4	0.013	0.010	0.004	0.004	0.005	0.006	0.000	0.006	0.013	0.000	7
5	0.015	0.018	0.005	0.002	0.003	0.009	0.000	0.007	0.018	0.000	7
6	0.030	0.019	0.003	0.004	0.003	0.009	0.001	0.010	0.030	0.001	7
7	0.033	0.025	0.016	0.017	0.004	0.011	0.002	0.015	0.033	0.002	7
8	0.035	0.043	0.015	0.022	0.009	0.021	0.002	0.021	0.043	0.002	7
9	0.024	0.032	0.010	0.010	0.009	0.022	0.005	0.016	0.032	0.005	7
10	0.022	0.011	0.011	0.007	0.007	0.013	0.007	0.011	0.022	0.007	7
11	0.013	0.003	0.008	0.008	0.005	0.008	0.006	0.007	0.013	0.003	7
12	0.008	0.002	0.008	0.007	0.003	0.006	0.008	0.006	0.008	0.002	7
13	0.006	0.002	0.005	0.004	0.003	0.003	0.005	0.004	0.006	0.002	7
14	0.004	0.002	0.004	0.003	0.003	0.002	0.005	0.003	0.005	0.002	7
15	0.003	0.002	0.004	0.003	0.002	0.002	0.003	0.003	0.004	0.002	7
16	0.001	0.002	0.002	0.004	0.001	0.001	0.002	0.002	0.004	0.001	7
17	0.001	0.001	0.003	0.005	0.002	0.001	0.001	0.002	0.005	0.001	7
18	0.002	0.001	0.005	0.005	0.001	0.001	0.001	0.002	0.005	0.001	7
19	0.002	0.001	0.004	0.002	0.001	0.001	0.001	0.002	0.004	0.001	7
20	0.003	0.001	0.002	0.002	0.001	0.001	0.001	0.002	0.003	0.001	7
21	0.002	0.001	0.002	0.002	0.001	0.001	0.001	0.001	0.002	0.001	7
22	0.001	0.001	0.002	0.002	0.001	0.001	0.001	0.001	0.002	0.001	7
23	0.004	0.001	0.001	0.002	0.001	0.001	0.001	0.002	0.004	0.001	7
24	0.014	0.001	0.002	0.002	0.001	0.001	0.001	0.003	0.014	0.001	7
平均値	0.011	0.008	0.005	0.005	0.003	0.005	0.002	0.006	0.011	0.002	
最高値	0.035	0.043	0.016	0.022	0.009	0.022	0.008		0.043		
最低値	0.001	0.001	0.001	0.002	0.001	0.001	0.000			0.000	
測定数	24	24	24	24	24	24	24				168

表 2-1-8(19)　調査結果（地点Ｃ）

調査地点　：　吉良北部地区集落排水処理場

一酸化窒素［ppm］

月日 時	12/6 （水）	12/7 （木）	12/8 （金）	12/9 （土）	12/10 （日）	12/11 （月）	12/12 （火）	平均値	最高値	最低値	測定数
1	0.015	0.004	0.002	0.006	0.005	0.004	0.001	0.005	0.015	0.001	7
2	0.010	0.005	0.003	0.012	0.007	0.003	0.001	0.006	0.012	0.001	7
3	0.011	0.009	0.005	0.013	0.007	0.005	0.001	0.007	0.013	0.001	7
4	0.015	0.016	0.004	0.014	0.006	0.005	0.001	0.009	0.016	0.001	7
5	0.014	0.018	0.005	0.008	0.006	0.012	0.001	0.009	0.018	0.001	7
6	0.025	0.017	0.010	0.009	0.006	0.023	0.001	0.013	0.025	0.001	7
7	0.032	0.021	0.021	0.010	0.006	0.007	0.004	0.014	0.032	0.004	7
8	0.045	0.036	0.024	0.018	0.009	0.025	0.007	0.023	0.045	0.007	7
9	0.030	0.029	0.017	0.013	0.009	0.015	0.011	0.018	0.030	0.009	7
10	0.026	0.010	0.015	0.009	0.008	0.016	0.013	0.014	0.026	0.008	7
11	0.018	0.004	0.014	0.012	0.006	0.010	0.011	0.011	0.018	0.004	7
12	0.011	0.003	0.013	0.010	0.003	0.008	0.010	0.008	0.013	0.003	7
13	0.009	0.002	0.007	0.006	0.005	0.004	0.006	0.006	0.009	0.002	7
14	0.006	0.002	0.006	0.004	0.004	0.003	0.005	0.004	0.006	0.002	7
15	0.005	0.002	0.005	0.008	0.003	0.002	0.003	0.004	0.008	0.002	7
16	0.003	0.002	0.003	0.007	0.002	0.002	0.002	0.003	0.007	0.002	7
17	0.002	0.002	0.003	0.006	0.002	0.002	0.002	0.003	0.006	0.002	7
18	0.004	0.002	0.003	0.009	0.003	0.001	0.002	0.003	0.009	0.001	7
19	0.003	0.002	0.004	0.006	0.003	0.002	0.002	0.003	0.006	0.002	7
20	0.004	0.001	0.005	0.004	0.003	0.002	0.001	0.003	0.005	0.001	7
21	0.003	0.002	0.006	0.005	0.003	0.001	0.001	0.003	0.006	0.001	7
22	0.003	0.002	0.004	0.006	0.003	0.001	0.001	0.003	0.006	0.001	7
23	0.005	0.002	0.004	0.006	0.005	0.001	0.001	0.003	0.006	0.001	7
24	0.005	0.002	0.003	0.008	0.003	0.001	0.001	0.003	0.008	0.001	7
平均値	0.013	0.008	0.008	0.009	0.005	0.006	0.004	0.007	0.013	0.004	
最高値	0.045	0.036	0.024	0.018	0.009	0.025	0.013		0.045		
最低値	0.002	0.001	0.002	0.004	0.002	0.001	0.001			0.001	
測定数	24	24	24	24	24	24	24				168

表 2-1-8(20)　調査結果（地点Ｄ）

調査地点　：　コミュニティ公園

一酸化窒素［ppm］

月日 / 時	12/6（水）	12/7（木）	12/8（金）	12/9（土）	12/10（日）	12/11（月）	12/12（火）	平均値	最高値	最低値	測定数
1	0.012	0.002	0.001	0.006	0.005	0.002	0.001	0.004	0.012	0.001	7
2	0.008	0.001	0.001	0.005	0.008	0.002	0.001	0.004	0.008	0.001	7
3	0.013	0.002	0.001	0.007	0.007	0.003	0.001	0.005	0.013	0.001	7
4	0.015	0.008	0.001	0.004	0.005	0.003	0.001	0.005	0.015	0.001	7
5	0.016	0.010	0.001	0.007	0.002	0.002	0.001	0.006	0.016	0.001	7
6	0.011	0.012	0.001	0.012	0.003	0.002	0.001	0.006	0.012	0.001	7
7	0.025	0.019	0.003	0.012	0.004	0.005	0.001	0.010	0.025	0.001	7
8	0.034	0.024	0.009	0.013	0.007	0.013	0.003	0.015	0.034	0.003	7
9	0.021	0.028	0.015	0.007	0.006	0.010	0.006	0.013	0.028	0.006	7
10	0.021	0.007	0.012	0.008	0.006	0.009	0.006	0.010	0.021	0.006	7
11	0.010	0.002	0.012	0.009	0.004	0.007	0.005	0.007	0.012	0.002	7
12	0.009	0.002	0.008	0.006	0.002	0.004	0.006	0.005	0.009	0.002	7
13	0.007	0.002	0.004	0.003	0.004	0.002	0.005	0.004	0.007	0.002	7
14	0.005	0.002	0.004	0.010	0.003	0.002	0.004	0.004	0.010	0.002	7
15	0.003	0.002	0.003	0.005	0.002	0.002	0.002	0.003	0.005	0.002	7
16	0.002	0.002	0.002	0.003	0.002	0.001	0.002	0.002	0.003	0.001	7
17	0.001	0.001	0.002	0.002	0.001	0.001	0.001	0.001	0.002	0.001	7
18	0.002	0.001	0.002	0.004	0.001	0.001	0.001	0.002	0.004	0.001	7
19	0.002	0.001	0.002	0.003	0.002	0.001	0.001	0.002	0.003	0.001	7
20	0.002	0.001	0.001	0.002	0.002	0.001	0.001	0.001	0.002	0.001	7
21	0.001	0.001	0.001	0.002	0.001	0.001	0.001	0.001	0.002	0.001	7
22	0.001	0.001	0.002	0.002	0.001	0.001	0.001	0.001	0.002	0.001	7
23	0.001	0.003	0.003	0.002	0.001	0.001	0.001	0.002	0.003	0.001	7
24	0.002	0.001	0.005	0.003	0.002	0.001	0.001	0.002	0.005	0.001	7
平均値	0.009	0.006	0.004	0.006	0.003	0.003	0.002	0.005	0.009	0.002	
最高値	0.034	0.028	0.015	0.013	0.008	0.013	0.006		0.034		
最低値	0.001	0.001	0.001	0.002	0.001	0.001	0.001			0.001	
測定数	24	24	24	24	24	24	24				168

ウ　窒素酸化物

ア）春季

表 2-1-9(1)　調査結果（地点１）

調査地点　：　対象事業実施区域

窒素酸化物［ppm］

月日 / 時	4/14 (金)	4/15 (土)	4/16 (日)	4/17 (月)	4/18 (火)	4/19 (水)	4/20 (木)	平均値	最高値	最低値	測定数
1	0.014	0.004	0.005	0.005	0.016	0.014	0.016	0.011	0.016	0.004	7
2	0.021	0.004	0.005	0.004	0.014	0.015	0.019	0.012	0.021	0.004	7
3	0.015	0.004	0.004	0.003	0.013	0.015	0.021	0.011	0.021	0.003	7
4	0.013	0.004	0.004	0.002	0.011	0.015	0.026	0.011	0.026	0.002	7
5	0.021	0.003	0.005	0.004	0.020	0.013	0.022	0.013	0.022	0.003	7
6	0.031	0.002	0.007	0.011	0.033	0.017	0.020	0.017	0.033	0.002	7
7	0.053	0.003	0.005	0.011	0.042	0.026	0.028	0.024	0.053	0.003	7
8	0.035	0.006	0.005	0.006	0.022	0.021	0.022	0.017	0.035	0.005	7
9	0.024	0.008	0.006	0.006	0.023	0.017	0.015	0.014	0.024	0.006	7
10	0.013	0.005	0.003	0.005	0.015	0.011	0.007	0.008	0.015	0.003	7
11	0.007	0.005	0.002	0.005	0.012	0.010	0.008	0.007	0.012	0.002	7
12	0.004	0.004	0.001	0.004	－	0.011	0.008	0.005	0.011	0.001	6
13	0.003	0.004	0.002	0.004	－	0.018	0.004	0.006	0.018	0.002	6
14	0.004	0.002	0.002	0.003	0.005	0.020	0.007	0.006	0.020	0.002	7
15	0.004	0.004	0.002	0.004	0.004	0.016	0.004	0.005	0.016	0.002	7
16	0.004	0.004	0.002	0.003	0.003	0.020	0.003	0.006	0.020	0.002	7
17	0.004	0.007	0.002	0.003	0.003	0.015	0.003	0.005	0.015	0.002	7
18	0.004	0.013	0.004	0.003	0.004	0.011	0.004	0.006	0.013	0.003	7
19	0.005	0.016	0.002	0.003	0.004	0.015	0.006	0.007	0.016	0.002	7
20	0.006	0.014	0.003	0.004	0.004	0.015	0.005	0.007	0.015	0.003	7
21	0.005	0.009	0.004	0.007	0.006	0.014	0.004	0.007	0.014	0.004	7
22	0.006	0.006	0.003	0.005	0.008	0.014	0.002	0.006	0.014	0.002	7
23	0.004	0.004	0.004	0.008	0.007	0.017	0.002	0.007	0.017	0.002	7
24	0.005	0.003	0.007	0.013	0.016	0.017	0.003	0.009	0.017	0.003	7
平均値	0.013	0.006	0.004	0.005	0.013	0.016	0.011	0.010	0.016	0.004	
最高値	0.053	0.016	0.007	0.013	0.042	0.026	0.028		0.053		
最低値	0.003	0.002	0.001	0.002	0.003	0.010	0.002			0.001	
測定数	24	24	24	24	22	24	24				166

注）－は欠測を示す。

表 2-1-9(2)　調査結果（地点Ａ）

調査地点　：　西尾中学校

窒素酸化物［ppm］

月日 時	4/14 （金）	4/15 （土）	4/16 （日）	4/17 （月）	4/18 （火）	4/19 （水）	4/20 （木）	平均値	最高値	最低値	測定数
1	0.026	0.005	0.007	0.006	0.012	0.020	0.021	0.014	0.026	0.005	7
2	0.014	0.005	0.007	0.006	0.014	0.019	0.033	0.014	0.033	0.005	7
3	0.011	0.006	0.006	0.004	0.013	0.016	0.032	0.013	0.032	0.004	7
4	0.014	0.005	0.007	0.003	0.012	0.015	0.045	0.014	0.045	0.003	7
5	0.029	0.004	0.007	0.005	0.014	0.014	0.029	0.015	0.029	0.004	7
6	0.032	0.003	0.010	0.013	0.022	0.018	0.030	0.018	0.032	0.003	7
7	0.039	0.003	0.007	0.012	0.023	0.024	0.033	0.020	0.039	0.003	7
8	0.034	0.003	0.008	0.008	0.024	0.023	0.022	0.017	0.034	0.003	7
9	0.023	0.003	0.008	0.007	0.026	0.018	0.018	0.015	0.026	0.003	7
10	0.016	0.003	0.005	0.007	0.019	0.015	0.018	0.012	0.019	0.003	7
11	0.010	0.003	0.004	0.007	0.013	0.014	0.017	0.010	0.017	0.003	7
12	0.006	0.003	0.003	0.006	0.008	0.018	0.013	0.008	0.018	0.003	7
13	0.005	0.003	0.004	0.005	0.006	0.026	0.008	0.008	0.026	0.003	7
14	0.006	0.004	0.005	0.005	0.006	0.024	0.008	0.008	0.024	0.004	7
15	0.006	0.005	0.004	0.005	0.006	0.021	0.009	0.008	0.021	0.004	7
16	0.006	0.006	0.005	0.005	0.004	0.031	0.008	0.009	0.031	0.004	7
17	0.005	0.011	0.005	0.005	0.004	0.021	0.005	0.008	0.021	0.004	7
18	0.005	0.017	0.006	0.004	0.005	0.016	0.007	0.009	0.017	0.004	7
19	0.008	0.019	0.004	0.005	0.005	0.020	0.007	0.010	0.020	0.004	7
20	0.008	0.018	0.005	0.007	0.007	0.019	0.005	0.010	0.019	0.005	7
21	0.007	0.013	0.006	0.008	0.011	0.021	0.005	0.010	0.021	0.005	7
22	0.009	0.010	0.006	0.007	0.011	0.029	0.004	0.011	0.029	0.004	7
23	0.007	0.008	0.007	0.007	0.013	0.022	0.004	0.010	0.022	0.004	7
24	0.007	0.006	0.009	0.010	0.018	0.024	0.005	0.011	0.024	0.005	7
平均値	0.014	0.007	0.006	0.007	0.012	0.020	0.016	0.012	0.020	0.006	
最高値	0.039	0.019	0.010	0.013	0.026	0.031	0.045		0.045		
最低値	0.005	0.003	0.003	0.003	0.004	0.014	0.004			0.003	
測定数	24	24	24	24	24	24	24				168

表 2-1-9(3)　調査結果（地点Ｂ）

調査地点　：　室場小学校

窒素酸化物［ppm］

月日 時	4/14 （金）	4/15 （土）	4/16 （日）	4/17 （月）	4/18 （火）	4/19 （水）	4/20 （木）	平均値	最高値	最低値	測定数
1	0.015	0.005	0.005	0.005	0.011	0.011	0.019	0.010	0.019	0.005	7
2	0.017	0.004	0.005	0.004	0.014	0.014	0.022	0.011	0.022	0.004	7
3	0.018	0.005	0.003	0.003	0.013	0.011	0.024	0.011	0.024	0.003	7
4	0.013	0.004	0.004	0.004	0.011	0.015	0.027	0.011	0.027	0.004	7
5	0.032	0.004	0.006	0.006	0.010	0.018	0.023	0.014	0.032	0.004	7
6	0.019	0.003	0.008	0.010	0.019	0.023	0.024	0.015	0.024	0.003	7
7	0.029	0.003	0.003	0.008	0.025	0.016	0.024	0.015	0.029	0.003	7
8	0.032	0.004	0.004	0.005	0.016	0.013	0.015	0.013	0.032	0.004	7
9	0.024	0.003	0.003	0.004	0.013	0.009	0.011	0.010	0.024	0.003	7
10	0.017	0.003	0.005	0.006	0.014	0.013	0.011	0.010	0.017	0.003	7
11	0.008	0.003	0.005	0.007	0.013	0.011	0.012	0.008	0.013	0.003	7
12	0.005	0.003	0.003	0.006	0.007	0.012	0.009	0.006	0.012	0.003	7
13	0.004	0.003	0.003	0.005	0.004	0.012	0.004	0.005	0.012	0.003	7
14	0.005	0.004	0.002	0.003	0.003	0.010	0.004	0.004	0.010	0.002	7
15	0.005	0.006	0.002	0.003	0.002	0.008	0.003	0.004	0.008	0.002	7
16	0.005	0.008	0.003	0.004	0.003	0.019	0.005	0.007	0.019	0.003	7
17	0.006	0.017	0.003	0.005	0.004	0.018	0.005	0.008	0.018	0.003	7
18	0.005	0.019	0.005	0.004	0.005	0.013	0.006	0.008	0.019	0.004	7
19	0.007	0.019	0.003	0.004	0.002	0.017	0.005	0.008	0.019	0.002	7
20	0.006	0.013	0.002	0.007	0.003	0.015	0.004	0.007	0.015	0.002	7
21	0.006	0.009	0.004	0.007	0.006	0.018	0.002	0.007	0.018	0.002	7
22	0.009	0.008	0.005	0.007	0.007	0.020	0.003	0.008	0.020	0.003	7
23	0.007	0.007	0.005	0.011	0.010	0.021	0.003	0.009	0.021	0.003	7
24	0.007	0.006	0.007	0.013	0.013	0.025	0.005	0.011	0.025	0.005	7
平均値	0.013	0.007	0.004	0.006	0.010	0.015	0.011	0.009	0.015	0.004	
最高値	0.032	0.019	0.008	0.013	0.025	0.025	0.027		0.032		
最低値	0.004	0.003	0.002	0.003	0.002	0.008	0.002			0.002	
測定数	24	24	24	24	24	24	24				168

表 2-1-9(4)　調査結果（地点Ｃ）

調査地点　：　吉良北部地区集落排水処理場

窒素酸化物［ppm］

月日 時	4/14 （金）	4/15 （土）	4/16 （日）	4/17 （月）	4/18 （火）	4/19 （水）	4/20 （木）	平均値	最高値	最低値	測定数
1	0.033	0.005	0.006	0.006	0.020	0.013	0.030	0.016	0.033	0.005	7
2	0.025	0.005	0.007	0.006	0.020	0.016	0.028	0.015	0.028	0.005	7
3	0.031	0.007	0.006	0.006	0.021	0.018	0.052	0.020	0.052	0.006	7
4	0.038	0.005	0.009	0.004	0.018	0.022	0.045	0.020	0.045	0.004	7
5	0.032	0.003	0.010	0.005	0.017	0.024	0.033	0.018	0.033	0.003	7
6	0.038	0.003	0.010	0.013	0.020	0.024	0.029	0.020	0.038	0.003	7
7	0.046	0.004	0.007	0.013	0.026	0.032	0.039	0.024	0.046	0.004	7
8	0.045	0.003	0.008	0.008	0.022	0.028	0.024	0.020	0.045	0.003	7
9	0.025	0.003	0.009	0.007	0.027	0.023	0.019	0.016	0.027	0.003	7
10	0.015	0.003	0.006	0.007	0.020	0.018	0.012	0.012	0.020	0.003	7
11	0.010	0.003	0.004	0.008	0.013	0.018	0.013	0.010	0.018	0.003	7
12	0.006	0.003	0.003	0.007	0.007	0.016	0.009	0.007	0.016	0.003	7
13	0.004	0.002	0.004	0.006	0.005	0.022	0.006	0.007	0.022	0.002	7
14	0.004	0.005	0.004	0.004	0.005	0.024	0.007	0.008	0.024	0.004	7
15	0.005	0.006	0.004	0.005	0.004	0.021	0.006	0.007	0.021	0.004	7
16	0.010	0.007	0.004	0.004	0.004	0.027	0.006	0.009	0.027	0.004	7
17	0.005	0.009	0.005	0.004	0.004	0.020	0.006	0.008	0.020	0.004	7
18	0.005	0.017	0.006	0.004	0.004	0.014	0.006	0.008	0.017	0.004	7
19	0.007	0.019	0.006	0.004	0.005	0.021	0.006	0.010	0.021	0.004	7
20	0.006	0.016	0.004	0.006	0.006	0.021	0.005	0.009	0.021	0.004	7
21	0.008	0.013	0.006	0.010	0.010	0.028	0.004	0.011	0.028	0.004	7
22	0.009	0.011	0.006	0.009	0.009	0.019	0.003	0.009	0.019	0.003	7
23	0.007	0.009	0.007	0.013	0.008	0.025	0.004	0.010	0.025	0.004	7
24	0.006	0.006	0.010	0.014	0.018	0.026	0.005	0.012	0.026	0.005	7
平均値	0.018	0.007	0.006	0.007	0.013	0.022	0.017	0.013	0.022	0.006	
最高値	0.046	0.019	0.010	0.014	0.027	0.032	0.052		0.052		
最低値	0.004	0.002	0.003	0.004	0.004	0.013	0.003			0.002	
測定数	24	24	24	24	24	24	24				168

表 2-1-9(5)　調査結果（地点Ｄ）

調査地点　：　コミュニティ公園

窒素酸化物［ppm］

月日 時	4/14 （金）	4/15 （土）	4/16 （日）	4/17 （月）	4/18 （火）	4/19 （水）	4/20 （木）	平均値	最高値	最低値	測定数
1	0.011	0.006	0.006	0.006	0.011	0.016	0.019	0.011	0.019	0.006	7
2	0.018	0.005	0.006	0.005	0.013	0.016	0.021	0.012	0.021	0.005	7
3	0.013	0.004	0.005	0.006	0.013	0.016	0.023	0.011	0.023	0.004	7
4	0.018	0.004	0.006	0.004	0.011	0.014	0.027	0.012	0.027	0.004	7
5	0.023	0.003	0.007	0.008	0.012	0.014	0.028	0.014	0.028	0.003	7
6	0.020	0.003	0.009	0.008	0.015	0.016	0.029	0.014	0.029	0.003	7
7	0.026	0.003	0.007	0.008	0.020	0.022	0.035	0.017	0.035	0.003	7
8	0.032	0.003	0.006	0.005	0.022	0.022	0.024	0.016	0.032	0.003	7
9	0.024	0.003	0.005	0.004	0.023	0.016	0.016	0.013	0.024	0.003	7
10	0.012	0.003	0.003	0.004	0.020	0.014	0.011	0.010	0.020	0.003	7
11	0.006	0.003	0.003	0.005	0.012	0.013	0.013	0.008	0.013	0.003	7
12	0.004	0.003	0.002	0.005	0.006	0.014	0.008	0.006	0.014	0.002	7
13	0.004	0.002	0.002	0.004	0.006	0.023	0.006	0.007	0.023	0.002	7
14	0.004	0.003	0.003	0.003	0.005	0.022	0.006	0.007	0.022	0.003	7
15	0.004	0.004	0.003	0.004	0.003	0.022	0.006	0.007	0.022	0.003	7
16	0.005	0.005	0.004	0.003	0.004	0.029	0.006	0.008	0.029	0.003	7
17	0.005	0.006	0.004	0.004	0.004	0.017	0.005	0.006	0.017	0.004	7
18	0.005	0.011	0.005	0.004	0.005	0.013	0.007	0.007	0.013	0.004	7
19	0.008	0.016	0.007	0.004	0.006	0.018	0.007	0.009	0.018	0.004	7
20	0.008	0.019	0.005	0.005	0.007	0.018	0.006	0.010	0.019	0.005	7
21	0.008	0.013	0.005	0.008	0.008	0.019	0.005	0.009	0.019	0.005	7
22	0.008	0.010	0.006	0.007	0.008	0.020	0.004	0.009	0.020	0.004	7
23	0.006	0.008	0.008	0.007	0.009	0.020	0.004	0.009	0.020	0.004	7
24	0.007	0.006	0.009	0.010	0.017	0.018	0.005	0.010	0.018	0.005	7
平均値	0.012	0.006	0.005	0.005	0.011	0.018	0.013	0.010	0.018	0.005	
最高値	0.032	0.019	0.009	0.010	0.023	0.029	0.035		0.035		
最低値	0.004	0.002	0.002	0.003	0.003	0.013	0.004			0.002	
測定数	24	24	24	24	24	24	24				168

イ）夏季

表 2-1-9(6)　調査結果（地点１）

調査地点　：　対象事業実施区域

窒素酸化物［ppm］

月日 時	8/3 （木）	8/4 （金）	8/5 （土）	8/6 （日）	8/7 （月）	8/8 （火）	8/9 （水）	平均値	最高値	最低値	測定数
1	0.003	0.004	0.002	0.003	0.003	0.005	0.008	0.004	0.008	0.002	7
2	0.005	0.003	0.002	0.003	0.003	0.004	0.008	0.004	0.008	0.002	7
3	0.006	0.003	0.002	0.002	0.002	0.004	0.007	0.004	0.007	0.002	7
4	0.005	0.003	0.002	0.003	0.001	0.003	0.006	0.003	0.006	0.001	7
5	0.005	0.003	0.004	0.003	0.005	0.007	0.004	0.004	0.007	0.003	7
6	0.004	0.012	0.011	0.005	0.006	0.006	0.009	0.008	0.012	0.004	7
7	0.005	0.006	0.007	0.007	0.004	0.005	0.008	0.006	0.008	0.004	7
8	0.005	0.004	0.006	0.004	0.006	0.010	0.010	0.006	0.010	0.004	7
9	0.005	0.004	0.006	0.003	0.006	0.011	0.013	0.007	0.013	0.003	7
10	0.004	0.004	0.006	0.004	0.008	0.010	0.013	0.007	0.013	0.004	7
11	0.003	0.002	0.004	0.005	0.008	0.007	0.009	0.005	0.009	0.002	7
12	0.003	0.002	0.003	0.003	0.011	0.008	0.009	0.006	0.011	0.002	7
13	0.003	0.004	0.003	0.003	0.009	0.006	0.007	0.005	0.009	0.003	7
14	0.004	0.004	0.003	0.002	0.008	0.007	0.007	0.005	0.008	0.002	7
15	0.004	0.011	0.003	0.002	0.006	0.006	0.006	0.005	0.011	0.002	7
16	0.004	0.006	0.003	0.004	0.003	0.005	0.003	0.004	0.006	0.003	7
17	0.005	0.004	0.002	0.003	0.003	0.004	0.003	0.003	0.005	0.002	7
18	0.005	0.003	0.001	0.002	0.005	0.004	0.004	0.003	0.005	0.001	7
19	0.003	0.002	0.001	0.002	0.006	0.003	0.008	0.004	0.008	0.001	7
20	0.004	0.002	0.001	0.002	0.008	0.003	0.010	0.004	0.010	0.001	7
21	0.003	0.002	0.002	0.002	0.008	0.002	0.007	0.004	0.008	0.002	7
22	0.003	0.002	0.002	0.003	0.005	0.003	0.008	0.004	0.008	0.002	7
23	0.004	0.002	0.003	0.002	0.006	0.004	0.005	0.004	0.006	0.002	7
24	0.003	0.002	0.002	0.003	0.006	0.008	0.008	0.005	0.008	0.002	7
平均値	0.004	0.004	0.003	0.003	0.006	0.006	0.008	0.005	0.008	0.003	
最高値	0.006	0.012	0.011	0.007	0.011	0.011	0.013		0.013		
最低値	0.003	0.002	0.001	0.002	0.001	0.002	0.003			0.001	
測定数	24	24	24	24	24	24	24				168

表 2-1-9(7)　調査結果（地点Ａ）

調査地点　：　西尾中学校

窒素酸化物［ppm］

月日／時	8/3（木）	8/4（金）	8/5（土）	8/6（日）	8/7（月）	8/8（火）	8/9（水）	平均値	最高値	最低値	測定数
1	0.005	0.006	0.005	0.006	0.005	0.003	0.004	0.005	0.006	0.003	7
2	0.007	0.005	0.005	0.006	0.004	0.003	0.004	0.005	0.007	0.003	7
3	0.009	0.006	0.004	0.005	0.004	0.003	0.005	0.005	0.009	0.003	7
4	0.011	0.007	0.005	0.006	0.002	0.003	0.004	0.005	0.011	0.002	7
5	0.012	0.009	0.013	0.004	0.005	0.003	0.004	0.007	0.013	0.003	7
6	0.012	0.016	0.013	0.004	0.006	0.003	0.004	0.008	0.016	0.003	7
7	0.010	0.013	0.009	0.004	0.005	0.003	0.005	0.007	0.013	0.003	7
8	0.007	0.008	0.006	0.003	0.004	0.004	0.004	0.005	0.008	0.003	7
9	0.007	0.006	0.006	0.003	0.004	0.004	0.005	0.005	0.007	0.003	7
10	0.006	0.006	0.005	0.003	0.004	0.005	0.006	0.005	0.006	0.003	7
11	0.005	0.005	0.004	0.004	0.004	0.004	0.005	0.004	0.005	0.004	7
12	0.005	0.005	0.004	0.003	0.004	0.005	0.005	0.004	0.005	0.003	7
13	0.004	0.005	0.004	0.004	0.004	0.004	0.006	0.004	0.006	0.004	7
14	0.003	0.004	0.003	0.004	0.004	0.004	0.006	0.004	0.006	0.003	7
15	0.003	0.004	0.003	0.004	0.004	0.006	0.005	0.004	0.006	0.003	7
16	0.003	0.004	0.003	0.002	0.004	0.005	0.004	0.004	0.005	0.002	7
17	0.004	0.004	0.003	0.003	0.005	0.004	0.005	0.004	0.005	0.003	7
18	0.004	0.004	0.003	0.003	0.005	0.005	0.005	0.004	0.005	0.003	7
19	0.004	0.004	0.003	0.004	0.005	0.005	0.004	0.004	0.005	0.003	7
20	0.006	0.006	0.003	0.004	0.005	0.005	0.005	0.005	0.006	0.003	7
21	0.005	0.005	0.005	0.004	0.003	0.005	0.005	0.005	0.005	0.003	7
22	0.005	0.005	0.006	0.005	0.004	0.005	0.005	0.005	0.006	0.004	7
23	0.006	0.005	0.007	0.004	0.004	0.005	0.005	0.005	0.007	0.004	7
24	0.005	0.004	0.005	0.004	0.003	0.004	0.005	0.004	0.005	0.003	7
平均値	0.006	0.006	0.005	0.004	0.004	0.004	0.005	0.005	0.006	0.004	
最高値	0.012	0.016	0.013	0.006	0.006	0.006	0.006		0.016		
最低値	0.003	0.004	0.003	0.002	0.002	0.003	0.004			0.002	
測定数	24	24	24	24	24	24	24				168

表 2-1-9(8)　調査結果（地点Ｂ）

調査地点　：　室場小学校

窒素酸化物［ppm］

月日／時	8/3（木）	8/4（金）	8/5（土）	8/6（日）	8/7（月）	8/8（火）	8/9（水）	平均値	最高値	最低値	測定数
1	0.005	0.004	0.003	0.003	0.002	0.005	0.003	0.004	0.005	0.002	7
2	0.008	0.003	0.003	0.003	0.002	0.005	0.003	0.004	0.008	0.002	7
3	0.008	0.004	0.004	0.005	0.002	0.006	0.004	0.005	0.008	0.002	7
4	0.011	0.006	0.006	0.004	0.002	0.005	0.004	0.005	0.011	0.002	7
5	0.015	0.012	0.009	0.005	0.004	0.005	0.005	0.008	0.015	0.004	7
6	0.016	0.024	0.009	0.004	0.005	0.005	0.003	0.009	0.024	0.003	7
7	0.005	0.014	0.008	0.003	0.003	0.004	0.004	0.006	0.014	0.003	7
8	0.007	0.006	0.004	0.003	0.004	0.003	0.003	0.004	0.007	0.003	7
9	0.004	0.005	0.004	0.003	0.002	0.003	0.003	0.003	0.005	0.002	7
10	0.006	0.005	0.004	0.002	0.002	0.003	0.004	0.004	0.006	0.002	7
11	0.004	0.003	0.003	0.004	0.003	0.004	0.005	0.004	0.005	0.003	7
12	0.004	0.003	0.003	0.003	0.002	0.004	0.003	0.003	0.004	0.002	7
13	0.004	0.003	0.002	0.002	0.002	0.004	0.003	0.003	0.004	0.002	7
14	0.004	0.004	0.002	0.002	0.003	0.004	0.003	0.003	0.004	0.002	7
15	0.004	0.005	0.002	0.002	0.002	0.003	0.003	0.003	0.005	0.002	7
16	0.004	0.007	0.002	0.002	0.003	0.003	0.002	0.003	0.007	0.002	7
17	0.005	0.004	0.002	0.002	0.031	0.003	0.003	0.007	0.031	0.002	7
18	0.004	0.004	0.002	0.002	0.024	0.003	0.002	0.006	0.024	0.002	7
19	0.003	0.004	0.003	0.002	0.017	0.003	0.003	0.005	0.017	0.002	7
20	0.004	0.003	0.003	0.002	0.013	0.003	0.003	0.004	0.013	0.002	7
21	0.004	0.003	0.002	0.002	0.011	0.004	0.003	0.004	0.011	0.002	7
22	0.004	0.003	0.003	0.002	0.009	0.004	0.003	0.004	0.009	0.002	7
23	0.003	0.003	0.002	0.002	0.008	0.004	0.003	0.004	0.008	0.002	7
24	0.003	0.003	0.003	0.002	0.006	0.004	0.002	0.003	0.006	0.002	7
平均値	0.006	0.006	0.004	0.003	0.007	0.004	0.003	0.005	0.007	0.003	
最高値	0.016	0.024	0.009	0.005	0.031	0.006	0.005		0.031		
最低値	0.003	0.003	0.002	0.002	0.002	0.003	0.002			0.002	
測定数	24	24	24	24	24	24	24				168

表 2-1-9(9)　調査結果（地点Ｃ）

調査地点　：　吉良北部地区集落排水処理場

窒素酸化物［ppm］

月日 時	8/3 （木）	8/4 （金）	8/5 （土）	8/6 （日）	8/7 （月）	8/8 （火）	8/9 （水）	平均値	最高値	最低値	測定数
1	0.006	0.004	0.004	0.004	0.003	0.002	0.004	0.004	0.006	0.002	7
2	0.006	0.003	0.003	0.004	0.003	0.002	0.005	0.004	0.006	0.002	7
3	0.008	0.004	0.004	0.003	0.002	0.002	0.003	0.004	0.008	0.002	7
4	0.008	0.005	0.005	0.003	0.002	0.002	0.003	0.004	0.008	0.002	7
5	0.006	0.007	0.009	0.003	0.003	0.002	0.003	0.005	0.009	0.002	7
6	0.007	0.010	0.011	0.002	0.004	0.003	0.004	0.006	0.011	0.002	7
7	0.007	0.009	0.006	0.002	0.004	0.002	0.004	0.005	0.009	0.002	7
8	0.005	0.005	0.006	0.002	0.004	0.004	0.004	0.004	0.006	0.002	7
9	0.004	0.005	0.004	0.003	0.004	0.004	0.005	0.004	0.005	0.003	7
10	0.004	0.005	0.004	0.002	0.004	0.004	0.005	0.004	0.005	0.002	7
11	0.005	0.004	0.003	0.002	0.004	0.002	0.004	0.003	0.005	0.002	7
12	0.004	0.004	0.004	0.002	0.004	0.003	0.004	0.004	0.004	0.002	7
13	0.004	0.003	0.003	0.002	0.003	0.003	0.004	0.003	0.004	0.002	7
14	0.004	0.002	0.002	0.002	0.002	0.002	0.002	0.002	0.004	0.002	7
15	0.003	0.002	0.002	0.002	0.002	0.003	0.002	0.002	0.003	0.002	7
16	0.003	0.002	0.002	0.002	0.002	0.002	0.002	0.002	0.003	0.002	7
17	0.004	0.002	0.002	0.002	0.002	0.002	0.002	0.002	0.004	0.002	7
18	0.003	0.003	0.002	0.002	0.003	0.002	0.002	0.002	0.003	0.002	7
19	0.003	0.003	0.002	0.003	0.003	0.003	0.003	0.003	0.003	0.002	7
20	0.004	0.004	0.002	0.003	0.003	0.003	0.004	0.003	0.004	0.002	7
21	0.004	0.004	0.003	0.002	0.005	0.002	0.003	0.003	0.005	0.002	7
22	0.004	0.003	0.004	0.003	0.003	0.003	0.003	0.003	0.004	0.003	7
23	0.004	0.004	0.004	0.003	0.003	0.002	0.002	0.003	0.004	0.002	7
24	0.004	0.004	0.003	0.003	0.002	0.003	0.003	0.003	0.004	0.002	7
平均値	0.005	0.004	0.004	0.003	0.003	0.003	0.003	0.003	0.005	0.003	
最高値	0.008	0.010	0.011	0.004	0.005	0.004	0.005		0.011		
最低値	0.003	0.002	0.002	0.002	0.002	0.002	0.002			0.002	
測定数	24	24	24	24	24	24	24				168

表 2-1-9(10)　調査結果（地点Ｄ）

調査地点　：　コミュニティ公園

窒素酸化物［ppm］

月日 / 時	8/3 (木)	8/4 (金)	8/5 (土)	8/6 (日)	8/7 (月)	8/8 (火)	8/9 (水)	平均値	最高値	最低値	測定数
1	0.004	0.003	0.003	0.003	0.002	0.001	0.002	0.003	0.004	0.001	7
2	0.004	0.003	0.002	0.004	0.002	0.001	0.002	0.003	0.004	0.001	7
3	0.006	0.003	0.002	0.003	0.002	0.001	0.002	0.003	0.006	0.001	7
4	0.006	0.004	0.004	0.003	0.001	0.002	0.003	0.003	0.006	0.001	7
5	0.007	0.005	0.005	0.002	0.002	0.002	0.003	0.004	0.007	0.002	7
6	0.007	0.007	0.009	0.002	0.004	0.001	0.003	0.005	0.009	0.001	7
7	0.005	0.006	0.005	0.002	0.004	0.002	0.003	0.004	0.006	0.002	7
8	0.005	0.004	0.004	0.002	0.003	0.002	0.003	0.003	0.005	0.002	7
9	0.005	0.005	0.003	0.003	0.002	0.002	0.003	0.003	0.005	0.002	7
10	0.003	0.004	0.003	0.003	0.002	0.002	0.003	0.003	0.004	0.002	7
11	0.003	0.002	0.002	0.002	0.002	0.002	0.003	0.002	0.003	0.002	7
12	0.003	0.002	0.003	0.002	0.002	0.003	0.002	0.002	0.003	0.002	7
13	0.003	0.002	0.003	0.002	0.002	0.002	0.002	0.002	0.003	0.002	7
14	0.002	0.002	0.003	0.001	0.002	0.002	0.003	0.002	0.003	0.001	7
15	0.001	0.002	0.001	0.002	0.002	0.004	0.001	0.002	0.004	0.001	7
16	0.002	0.002	0.001	0.002	0.002	0.003	0.003	0.002	0.003	0.001	7
17	0.002	0.002	0.001	0.002	0.002	0.002	0.001	0.002	0.002	0.001	7
18	0.002	0.002	0.002	0.001	0.002	0.002	0.002	0.002	0.002	0.001	7
19	0.002	0.003	0.002	0.002	0.003	0.003	0.002	0.002	0.003	0.002	7
20	0.004	0.004	0.002	0.002	0.002	0.003	0.002	0.003	0.004	0.002	7
21	0.003	0.003	0.003	0.002	0.002	0.002	0.002	0.002	0.003	0.002	7
22	0.004	0.002	0.003	0.002	0.003	0.002	0.002	0.003	0.004	0.002	7
23	0.004	0.002	0.003	0.002	0.002	0.002	0.001	0.002	0.004	0.001	7
24	0.003	0.002	0.003	0.002	0.001	0.002	0.002	0.002	0.003	0.001	7
平均値	0.004	0.003	0.003	0.002	0.002	0.002	0.002	0.003	0.004	0.002	
最高値	0.007	0.007	0.009	0.004	0.004	0.004	0.003		0.009		
最低値	0.001	0.002	0.001	0.001	0.001	0.001	0.001			0.001	
測定数	24	24	24	24	24	24	24				168

ウ）秋季

表 2-1-9(11)　調査結果（地点１）

調査地点　：　対象事業実施区域

窒素酸化物［ppm］

月日 時	10/18 （水）	10/19 （木）	10/20 （金）	10/21 （土）	10/22 （日）	10/23 （月）	10/24 （火）	平均値	最高値	最低値	測定数
1	0.016	0.012	0.012	0.006	0.003	0.007	0.020	0.011	0.020	0.003	7
2	0.019	0.012	0.019	0.005	0.003	0.006	0.019	0.012	0.019	0.003	7
3	0.016	0.014	0.013	0.007	0.005	0.005	0.019	0.011	0.019	0.005	7
4	0.018	0.012	0.015	0.003	0.005	0.004	0.026	0.012	0.026	0.003	7
5	0.025	0.016	0.016	0.003	0.004	0.005	0.031	0.014	0.031	0.003	7
6	0.026	0.018	0.027	0.007	0.003	0.016	0.027	0.018	0.027	0.003	7
7	0.045	0.032	0.049	0.007	0.005	0.037	0.033	0.030	0.049	0.005	7
8	0.024	0.028	0.045	0.005	0.006	0.022	0.039	0.024	0.045	0.005	7
9	0.022	0.020	0.023	0.007	0.006	0.025	0.029	0.019	0.029	0.006	7
10	0.018	0.018	0.012	0.005	0.004	0.020	0.022	0.014	0.022	0.004	7
11	0.016	0.010	0.006	0.003	0.003	0.013	0.017	0.010	0.017	0.003	7
12	0.008	0.008	0.004	0.004	0.003	0.015	－	0.007	0.015	0.003	6
13	0.009	0.009	0.003	0.003	0.003	0.017	－	0.007	0.017	0.003	6
14	0.015	0.006	0.003	0.003	0.005	0.010	0.009	0.007	0.015	0.003	7
15	0.007	0.003	0.007	0.003	0.004	0.006	0.009	0.006	0.009	0.003	7
16	0.013	0.003	0.005	0.002	0.003	0.006	0.007	0.006	0.013	0.002	7
17	0.006	0.004	0.007	0.005	0.002	0.007	0.006	0.005	0.007	0.002	7
18	0.011	0.008	0.008	0.003	0.003	0.009	0.007	0.007	0.011	0.003	7
19	0.015	0.005	0.007	0.002	0.005	0.006	0.006	0.007	0.015	0.002	7
20	0.008	0.005	0.005	0.002	0.006	0.011	0.009	0.007	0.011	0.002	7
21	0.010	0.005	0.005	0.002	0.005	0.016	0.014	0.008	0.016	0.002	7
22	0.009	0.005	0.009	0.004	0.005	0.015	0.014	0.009	0.015	0.004	7
23	0.016	0.005	0.005	0.007	0.007	0.017	0.016	0.010	0.017	0.005	7
24	0.015	0.005	0.003	0.008	0.007	0.015	0.015	0.010	0.015	0.003	7
平均値	0.016	0.011	0.013	0.004	0.004	0.013	0.018	0.011	0.018	0.004	
最高値	0.045	0.032	0.049	0.008	0.007	0.037	0.039		0.049		
最低値	0.006	0.003	0.003	0.002	0.002	0.004	0.006			0.002	
測定数	24	24	24	24	24	24	22				166

注）－は欠測を示す。

表 2-1-9(12)　調査結果（地点Ａ）

調査地点　：　西尾中学校

窒素酸化物［ppm］

月日 時	10/18 （水）	10/19 （木）	10/20 （金）	10/21 （土）	10/22 （日）	10/23 （月）	10/24 （火）	平均値	最高値	最低値	測定数
1	0.020	0.015	0.014	0.008	0.006	0.010	0.027	0.014	0.027	0.006	7
2	0.018	0.013	0.016	0.007	0.006	0.010	0.032	0.015	0.032	0.006	7
3	0.016	0.014	0.016	0.010	0.008	0.011	0.030	0.015	0.030	0.008	7
4	0.022	0.015	0.027	0.005	0.007	0.014	0.024	0.016	0.027	0.005	7
5	0.019	0.017	0.026	0.005	0.007	0.016	0.026	0.017	0.026	0.005	7
6	0.020	0.022	0.023	0.010	0.007	0.018	0.028	0.018	0.028	0.007	7
7	0.022	0.022	0.028	0.008	0.008	0.025	0.047	0.023	0.047	0.008	7
8	0.026	0.022	0.036	0.008	0.008	0.027	0.033	0.023	0.036	0.008	7
9	0.020	0.024	0.020	0.008	0.009	0.023	0.020	0.018	0.024	0.008	7
10	0.018	0.021	0.014	0.005	0.006	0.017	0.022	0.015	0.022	0.005	7
11	0.015	0.013	0.008	0.004	0.006	0.015	0.021	0.012	0.021	0.004	7
12	0.008	0.010	0.006	0.004	0.004	0.016	0.013	0.009	0.016	0.004	7
13	0.014	0.009	0.005	0.004	0.004	0.020	0.010	0.009	0.020	0.004	7
14	0.014	0.007	0.004	0.004	0.007	0.010	0.011	0.008	0.014	0.004	7
15	0.008	0.007	0.008	0.004	0.006	0.007	0.014	0.008	0.014	0.004	7
16	0.007	0.005	0.006	0.004	0.005	0.006	0.009	0.006	0.009	0.004	7
17	0.009	0.006	0.009	0.006	0.005	0.010	0.008	0.008	0.010	0.005	7
18	0.015	0.007	0.009	0.006	0.006	0.013	0.011	0.010	0.015	0.006	7
19	0.012	0.009	0.011	0.004	0.008	0.016	0.011	0.010	0.016	0.004	7
20	0.018	0.009	0.007	0.004	0.010	0.020	0.018	0.012	0.020	0.004	7
21	0.022	0.017	0.007	0.005	0.009	0.026	0.032	0.017	0.032	0.005	7
22	0.022	0.017	0.012	0.007	0.011	0.037	0.029	0.019	0.037	0.007	7
23	0.025	0.013	0.007	0.009	0.011	0.033	0.019	0.017	0.033	0.007	7
24	0.015	0.015	0.006	0.010	0.012	0.029	0.015	0.015	0.029	0.006	7
平均値	0.017	0.014	0.014	0.006	0.007	0.018	0.021	0.014	0.021	0.006	
最高値	0.026	0.024	0.036	0.010	0.012	0.037	0.047		0.047		
最低値	0.007	0.005	0.004	0.004	0.004	0.006	0.008			0.004	
測定数	24	24	24	24	24	24	24				168

表 2-1-9(13)　調査結果（地点Ｂ）

調査地点　：　室場小学校

窒素酸化物［ppm］

月日／時	10/18（水）	10/19（木）	10/20（金）	10/21（土）	10/22（日）	10/23（月）	10/24（火）	平均値	最高値	最低値	測定数
1	0.015	0.013	0.013	0.008	0.004	0.008	0.018	0.011	0.018	0.004	7
2	0.013	0.011	0.016	0.006	0.004	0.011	0.014	0.011	0.016	0.004	7
3	0.018	0.012	0.017	0.007	0.006	0.015	0.014	0.013	0.018	0.006	7
4	0.024	0.013	0.020	0.005	0.005	0.012	0.021	0.014	0.024	0.005	7
5	0.021	0.014	0.020	0.005	0.005	0.019	0.022	0.015	0.022	0.005	7
6	0.022	0.028	0.027	0.009	0.005	0.027	0.023	0.020	0.028	0.005	7
7	0.029	0.039	0.023	0.007	0.006	0.031	0.039	0.025	0.039	0.006	7
8	0.022	0.029	0.027	0.007	0.006	0.019	0.039	0.021	0.039	0.006	7
9	0.018	0.021	0.024	0.006	0.005	0.021	0.024	0.017	0.024	0.005	7
10	0.014	0.012	0.015	0.006	0.003	0.017	0.018	0.012	0.018	0.003	7
11	0.013	0.009	0.006	0.004	0.003	0.012	0.016	0.009	0.016	0.003	7
12	0.008	0.008	0.003	0.004	0.002	0.015	0.010	0.007	0.015	0.002	7
13	0.006	0.006	0.003	0.003	0.003	0.018	0.009	0.007	0.018	0.003	7
14	0.014	0.006	0.003	0.003	0.004	0.010	0.009	0.007	0.014	0.003	7
15	0.006	0.004	0.004	0.003	0.004	0.007	0.010	0.005	0.010	0.003	7
16	0.006	0.003	0.004	0.005	0.005	0.004	0.010	0.005	0.010	0.003	7
17	0.008	0.005	0.005	0.005	0.003	0.011	0.006	0.006	0.011	0.003	7
18	0.015	0.005	0.007	0.004	0.004	0.014	0.005	0.008	0.015	0.004	7
19	0.018	0.005	0.006	0.003	0.006	0.016	0.014	0.010	0.018	0.003	7
20	0.015	0.010	0.005	0.003	0.008	0.015	0.015	0.010	0.015	0.003	7
21	0.017	0.011	0.006	0.003	0.007	0.024	0.015	0.012	0.024	0.003	7
22	0.016	0.010	0.008	0.003	0.009	0.023	0.016	0.012	0.023	0.003	7
23	0.016	0.012	0.011	0.010	0.008	0.019	0.016	0.013	0.019	0.008	7
24	0.013	0.011	0.012	0.005	0.008	0.019	0.014	0.012	0.019	0.005	7
平均値	0.015	0.012	0.012	0.005	0.005	0.016	0.017	0.012	0.017	0.005	
最高値	0.029	0.039	0.027	0.010	0.009	0.031	0.039		0.039		
最低値	0.006	0.003	0.003	0.003	0.002	0.004	0.005			0.002	
測定数	24	24	24	24	24	24	24				168

表 2-1-9(14)　調査結果（地点Ｃ）

調査地点　：　吉良北部地区集落排水処理場

窒素酸化物［ppm］

月日 時	10/18 （水）	10/19 （木）	10/20 （金）	10/21 （土）	10/22 （日）	10/23 （月）	10/24 （火）	平均値	最高値	最低値	測定数
1	0.016	0.020	0.012	0.009	0.006	0.010	0.033	0.015	0.033	0.006	7
2	0.020	0.020	0.020	0.008	0.006	0.010	0.025	0.016	0.025	0.006	7
3	0.020	0.022	0.018	0.009	0.007	0.008	0.029	0.016	0.029	0.007	7
4	0.021	0.017	0.022	0.004	0.008	0.013	0.028	0.016	0.028	0.004	7
5	0.027	0.021	0.025	0.004	0.010	0.013	0.033	0.019	0.033	0.004	7
6	0.030	0.014	0.039	0.008	0.008	0.018	0.031	0.021	0.039	0.008	7
7	0.039	0.016	0.066	0.008	0.011	0.021	0.029	0.027	0.066	0.008	7
8	0.033	0.022	0.036	0.008	0.009	0.018	0.049	0.025	0.049	0.008	7
9	0.027	0.027	0.019	0.008	0.007	0.027	0.044	0.023	0.044	0.007	7
10	0.021	0.023	0.011	0.004	0.006	0.023	0.026	0.016	0.026	0.004	7
11	0.017	0.013	0.004	0.003	0.005	0.017	0.020	0.011	0.020	0.003	7
12	0.008	0.008	0.003	0.004	0.004	0.017	0.011	0.008	0.017	0.003	7
13	0.010	0.009	0.003	0.003	0.004	0.019	0.011	0.008	0.019	0.003	7
14	0.013	0.005	0.003	0.003	0.005	0.010	0.007	0.007	0.013	0.003	7
15	0.007	0.003	0.004	0.003	0.004	0.006	0.007	0.005	0.007	0.003	7
16	0.006	0.004	0.004	0.003	0.004	0.006	0.007	0.005	0.007	0.003	7
17	0.009	0.004	0.006	0.006	0.004	0.009	0.007	0.006	0.009	0.004	7
18	0.014	0.008	0.010	0.005	0.008	0.010	0.009	0.009	0.014	0.005	7
19	0.011	0.008	0.010	0.005	0.009	0.011	0.010	0.009	0.011	0.005	7
20	0.016	0.007	0.010	0.005	0.011	0.012	0.011	0.010	0.016	0.005	7
21	0.009	0.007	0.008	0.005	0.010	0.012	0.016	0.010	0.016	0.005	7
22	0.008	0.009	0.011	0.006	0.016	0.019	0.016	0.012	0.019	0.006	7
23	0.022	0.008	0.007	0.008	0.012	0.019	0.025	0.014	0.025	0.007	7
24	0.021	0.006	0.005	0.010	0.009	0.024	0.021	0.014	0.024	0.005	7
平均値	0.018	0.013	0.015	0.006	0.008	0.015	0.021	0.013	0.021	0.006	
最高値	0.039	0.027	0.066	0.010	0.016	0.027	0.049		0.066		
最低値	0.006	0.003	0.003	0.003	0.004	0.006	0.007			0.003	
測定数	24	24	24	24	24	24	24				168

表 2-1-9(15)　調査結果（地点Ｄ）

調査地点　：　コミュニティ公園

窒素酸化物［ppm］

月日 時	10/18 （水）	10/19 （木）	10/20 （金）	10/21 （土）	10/22 （日）	10/23 （月）	10/24 （火）	平均値	最高値	最低値	測定数
1	0.013	0.014	0.011	0.006	0.007	0.009	0.018	0.011	0.018	0.006	7
2	0.014	0.014	0.016	0.007	0.005	0.008	0.027	0.013	0.027	0.005	7
3	0.023	0.014	0.017	0.008	0.007	0.007	0.021	0.014	0.023	0.007	7
4	0.017	0.012	0.020	0.004	0.007	0.009	0.025	0.013	0.025	0.004	7
5	0.021	0.016	0.018	0.003	0.006	0.008	0.028	0.014	0.028	0.003	7
6	0.025	0.016	0.020	0.004	0.006	0.011	0.030	0.016	0.030	0.004	7
7	0.029	0.015	0.028	0.011	0.008	0.018	0.029	0.020	0.029	0.008	7
8	0.025	0.022	0.028	0.008	0.009	0.021	0.034	0.021	0.034	0.008	7
9	0.020	0.021	0.016	0.009	0.009	0.022	0.023	0.017	0.023	0.009	7
10	0.018	0.021	0.009	0.003	0.006	0.019	0.016	0.013	0.021	0.003	7
11	0.015	0.014	0.005	0.003	0.005	0.015	0.016	0.010	0.016	0.003	7
12	0.007	0.010	0.003	0.003	0.003	0.017	0.011	0.008	0.017	0.003	7
13	0.012	0.012	0.003	0.003	0.004	0.015	0.010	0.008	0.015	0.003	7
14	0.012	0.005	0.004	0.003	0.005	0.008	0.007	0.006	0.012	0.003	7
15	0.007	0.003	0.005	0.003	0.004	0.006	0.008	0.005	0.008	0.003	7
16	0.007	0.003	0.005	0.003	0.004	0.007	0.007	0.005	0.007	0.003	7
17	0.008	0.005	0.006	0.004	0.004	0.008	0.009	0.006	0.009	0.004	7
18	0.013	0.007	0.009	0.006	0.006	0.012	0.010	0.009	0.013	0.006	7
19	0.013	0.010	0.011	0.004	0.010	0.014	0.013	0.011	0.014	0.004	7
20	0.015	0.009	0.007	0.004	0.009	0.014	0.013	0.010	0.015	0.004	7
21	0.012	0.010	0.007	0.004	0.008	0.015	0.013	0.010	0.015	0.004	7
22	0.011	0.007	0.009	0.008	0.012	0.013	0.014	0.011	0.014	0.007	7
23	0.021	0.008	0.005	0.005	0.010	0.013	0.017	0.011	0.021	0.005	7
24	0.019	0.007	0.003	0.006	0.010	0.012	0.016	0.010	0.019	0.003	7
平均値	0.016	0.011	0.011	0.005	0.007	0.013	0.017	0.011	0.017	0.005	
最高値	0.029	0.022	0.028	0.011	0.012	0.022	0.034		0.034		
最低値	0.007	0.003	0.003	0.003	0.003	0.006	0.007			0.003	
測定数	24	24	24	24	24	24	24				168

エ）冬季

表 2-1-9(16)　調査結果（地点１）

調査地点　：　対象事業実施区域

窒素酸化物［ppm］

月日 時	12/6 （水）	12/7 （木）	12/8 （金）	12/9 （土）	12/10 （日）	12/11 （月）	12/12 （火）	平均値	最高値	最低値	測定数
1	0.034	0.022	0.014	0.024	0.025	0.014	0.010	0.020	0.034	0.010	7
2	0.033	0.026	0.016	0.028	0.026	0.014	0.007	0.021	0.033	0.007	7
3	0.041	0.030	0.019	0.027	0.016	0.012	0.006	0.022	0.041	0.006	7
4	0.035	0.030	0.015	0.031	0.010	0.013	0.006	0.020	0.035	0.006	7
5	0.034	0.032	0.018	0.026	0.010	0.019	0.008	0.021	0.034	0.008	7
6	0.040	0.046	0.038	0.026	0.009	0.029	0.008	0.028	0.046	0.008	7
7	0.045	0.050	0.047	0.040	0.010	0.032	0.022	0.035	0.050	0.010	7
8	0.050	0.050	0.050	0.028	0.013	0.033	0.028	0.036	0.050	0.013	7
9	0.042	0.049	0.032	0.023	0.020	0.035	0.031	0.033	0.049	0.020	7
10	0.046	0.027	0.027	0.020	0.015	0.033	0.028	0.028	0.046	0.015	7
11	0.032	0.014	0.030	0.027	0.014	0.025	0.031	0.025	0.032	0.014	7
12	0.027	0.010	0.033	0.023	0.010	0.020	0.029	0.022	0.033	0.010	7
13	0.024	0.008	0.020	0.017	0.017	0.016	0.019	0.017	0.024	0.008	7
14	0.021	0.009	0.019	0.016	0.015	0.014	0.019	0.016	0.021	0.009	7
15	0.020	0.006	0.019	0.030	0.010	0.011	0.011	0.015	0.030	0.006	7
16	0.016	0.005	0.018	0.029	0.007	0.009	0.011	0.014	0.029	0.005	7
17	0.009	0.005	0.016	0.025	0.010	0.010	0.012	0.012	0.025	0.005	7
18	0.010	0.006	0.032	0.027	0.014	0.010	0.009	0.015	0.032	0.006	7
19	0.010	0.007	0.016	0.019	0.010	0.014	0.007	0.012	0.019	0.007	7
20	0.011	0.006	0.023	0.017	0.007	0.012	0.005	0.012	0.023	0.005	7
21	0.016	0.009	0.015	0.017	0.008	0.011	0.004	0.011	0.017	0.004	7
22	0.028	0.010	0.026	0.020	0.013	0.010	0.004	0.016	0.028	0.004	7
23	0.021	0.011	0.027	0.022	0.009	0.006	0.003	0.014	0.027	0.003	7
24	0.027	0.009	0.025	0.020	0.013	0.006	0.003	0.015	0.027	0.003	7
平均値	0.028	0.020	0.025	0.024	0.013	0.017	0.013	0.020	0.028	0.013	
最高値	0.050	0.050	0.050	0.040	0.026	0.035	0.031		0.050		
最低値	0.009	0.005	0.014	0.016	0.007	0.006	0.003			0.003	
測定数	24	24	24	24	24	24	24				168

表 2-1-9(17)　調査結果（地点Ａ）

調査地点　：　西尾中学校

窒素酸化物［ppm］

月日／時	12/6（水）	12/7（木）	12/8（金）	12/9（土）	12/10（日）	12/11（月）	12/12（火）	平均値	最高値	最低値	測定数
1	0.036	0.024	0.015	0.027	0.029	0.019	0.005	0.022	0.036	0.005	7
2	0.036	0.031	0.018	0.026	0.032	0.019	0.005	0.024	0.036	0.005	7
3	0.039	0.039	0.020	0.026	0.027	0.018	0.006	0.025	0.039	0.006	7
4	0.042	0.035	0.018	0.020	0.019	0.017	0.005	0.022	0.042	0.005	7
5	0.041	0.032	0.017	0.021	0.011	0.011	0.005	0.020	0.041	0.005	7
6	0.056	0.041	0.018	0.026	0.011	0.013	0.005	0.024	0.056	0.005	7
7	0.063	0.062	0.023	0.034	0.018	0.028	0.018	0.035	0.063	0.018	7
8	0.090	0.074	0.041	0.036	0.018	0.035	0.029	0.046	0.090	0.018	7
9	0.066	0.056	0.043	0.031	0.018	0.033	0.028	0.039	0.066	0.018	7
10	0.054	0.037	0.031	0.023	0.014	0.022	0.018	0.028	0.054	0.014	7
11	0.030	0.016	0.030	0.022	0.010	0.016	0.016	0.020	0.030	0.010	7
12	0.030	0.009	0.026	0.016	0.005	0.008	0.015	0.016	0.030	0.005	7
13	0.028	0.010	0.021	0.017	0.018	0.008	0.015	0.017	0.028	0.008	7
14	0.026	0.010	0.022	0.020	0.016	0.013	0.018	0.018	0.026	0.010	7
15	0.021	0.009	0.021	0.031	0.011	0.014	0.011	0.017	0.031	0.009	7
16	0.017	0.006	0.015	0.025	0.007	0.009	0.008	0.012	0.025	0.006	7
17	0.016	0.007	0.015	0.020	0.008	0.008	0.007	0.012	0.020	0.007	7
18	0.025	0.008	0.024	0.020	0.012	0.009	0.005	0.015	0.025	0.005	7
19	0.036	0.011	0.028	0.027	0.014	0.017	0.007	0.020	0.036	0.007	7
20	0.034	0.008	0.033	0.026	0.021	0.010	0.007	0.020	0.034	0.007	7
21	0.035	0.011	0.048	0.026	0.016	0.008	0.006	0.021	0.048	0.006	7
22	0.036	0.013	0.037	0.026	0.014	0.006	0.004	0.019	0.037	0.004	7
23	0.033	0.013	0.025	0.023	0.011	0.005	0.003	0.016	0.033	0.003	7
24	0.027	0.010	0.022	0.021	0.013	0.004	0.003	0.014	0.027	0.003	7
平均値	0.038	0.024	0.025	0.025	0.016	0.015	0.010	0.022	0.038	0.010	
最高値	0.090	0.074	0.048	0.036	0.032	0.035	0.029		0.090		
最低値	0.016	0.006	0.015	0.016	0.005	0.004	0.003			0.003	
測定数	24	24	24	24	24	24	24				168

表 2-1-9(18)　調査結果（地点Ｂ）

調査地点　：　室場小学校

窒素酸化物［ppm］

月日／時	12/6（水）	12/7（木）	12/8（金）	12/9（土）	12/10（日）	12/11（月）	12/12（火）	平均値	最高値	最低値	測定数
1	0.030	0.023	0.014	0.014	0.019	0.013	0.002	0.016	0.030	0.002	7
2	0.031	0.030	0.017	0.022	0.017	0.012	0.002	0.019	0.031	0.002	7
3	0.030	0.027	0.021	0.023	0.021	0.014	0.003	0.020	0.030	0.003	7
4	0.030	0.028	0.026	0.019	0.016	0.018	0.003	0.020	0.030	0.003	7
5	0.031	0.034	0.029	0.016	0.012	0.022	0.002	0.021	0.034	0.002	7
6	0.048	0.035	0.024	0.018	0.013	0.020	0.009	0.024	0.048	0.009	7
7	0.050	0.043	0.039	0.032	0.013	0.022	0.024	0.032	0.050	0.013	7
8	0.053	0.062	0.036	0.036	0.016	0.033	0.021	0.037	0.062	0.016	7
9	0.042	0.053	0.026	0.020	0.017	0.035	0.024	0.031	0.053	0.017	7
10	0.043	0.029	0.027	0.017	0.015	0.026	0.025	0.026	0.043	0.015	7
11	0.032	0.013	0.023	0.021	0.012	0.022	0.024	0.021	0.032	0.012	7
12	0.025	0.009	0.026	0.022	0.010	0.022	0.029	0.020	0.029	0.009	7
13	0.022	0.008	0.018	0.016	0.013	0.014	0.020	0.016	0.022	0.008	7
14	0.018	0.010	0.017	0.015	0.016	0.012	0.018	0.015	0.018	0.010	7
15	0.018	0.008	0.018	0.020	0.010	0.010	0.012	0.014	0.020	0.008	7
16	0.012	0.007	0.016	0.028	0.008	0.008	0.012	0.013	0.028	0.007	7
17	0.012	0.007	0.022	0.034	0.008	0.010	0.010	0.015	0.034	0.007	7
18	0.018	0.008	0.029	0.030	0.009	0.007	0.009	0.016	0.030	0.007	7
19	0.026	0.008	0.031	0.022	0.014	0.016	0.007	0.018	0.031	0.007	7
20	0.028	0.008	0.024	0.023	0.017	0.006	0.006	0.016	0.028	0.006	7
21	0.023	0.014	0.021	0.021	0.015	0.007	0.006	0.015	0.023	0.006	7
22	0.017	0.020	0.020	0.022	0.015	0.005	0.007	0.015	0.022	0.005	7
23	0.021	0.013	0.017	0.022	0.012	0.004	0.005	0.013	0.022	0.004	7
24	0.037	0.014	0.014	0.020	0.014	0.003	0.005	0.015	0.037	0.003	7
平均値	0.029	0.021	0.023	0.022	0.014	0.015	0.012	0.019	0.029	0.012	
最高値	0.053	0.062	0.039	0.036	0.021	0.035	0.029		0.062		
最低値	0.012	0.007	0.014	0.014	0.008	0.003	0.002			0.002	
測定数	24	24	24	24	24	24	24				168

表 2-1-9(19)　調査結果（地点Ｃ）

調査地点　：　吉良北部地区集落排水処理場

窒素酸化物［ppm］

月日 / 時	12/6（水）	12/7（木）	12/8（金）	12/9（土）	12/10（日）	12/11（月）	12/12（火）	平均値	最高値	最低値	測定数
1	0.035	0.023	0.013	0.022	0.022	0.016	0.005	0.019	0.035	0.005	7
2	0.031	0.023	0.017	0.030	0.023	0.014	0.004	0.020	0.031	0.004	7
3	0.031	0.027	0.022	0.030	0.018	0.014	0.004	0.021	0.031	0.004	7
4	0.033	0.031	0.018	0.029	0.014	0.014	0.004	0.020	0.033	0.004	7
5	0.031	0.033	0.021	0.019	0.015	0.025	0.004	0.021	0.033	0.004	7
6	0.043	0.032	0.033	0.018	0.015	0.035	0.008	0.026	0.043	0.008	7
7	0.047	0.034	0.042	0.018	0.014	0.019	0.024	0.028	0.047	0.014	7
8	0.057	0.049	0.045	0.024	0.017	0.038	0.030	0.037	0.057	0.017	7
9	0.050	0.045	0.034	0.025	0.017	0.027	0.034	0.033	0.050	0.017	7
10	0.047	0.025	0.031	0.019	0.016	0.031	0.034	0.029	0.047	0.016	7
11	0.038	0.014	0.032	0.026	0.015	0.024	0.030	0.026	0.038	0.014	7
12	0.029	0.012	0.034	0.026	0.010	0.023	0.030	0.023	0.034	0.010	7
13	0.027	0.009	0.021	0.019	0.017	0.016	0.020	0.018	0.027	0.009	7
14	0.022	0.009	0.019	0.017	0.016	0.013	0.018	0.016	0.022	0.009	7
15	0.018	0.008	0.019	0.032	0.011	0.010	0.011	0.016	0.032	0.008	7
16	0.013	0.006	0.016	0.030	0.008	0.008	0.010	0.013	0.030	0.006	7
17	0.013	0.007	0.017	0.030	0.012	0.011	0.012	0.015	0.030	0.007	7
18	0.017	0.008	0.018	0.031	0.015	0.008	0.011	0.015	0.031	0.008	7
19	0.016	0.009	0.018	0.026	0.014	0.011	0.009	0.015	0.026	0.009	7
20	0.016	0.006	0.019	0.018	0.015	0.008	0.006	0.013	0.019	0.006	7
21	0.014	0.010	0.019	0.021	0.013	0.007	0.006	0.013	0.021	0.006	7
22	0.013	0.011	0.017	0.023	0.013	0.006	0.005	0.013	0.023	0.005	7
23	0.022	0.011	0.018	0.025	0.015	0.005	0.004	0.014	0.025	0.004	7
24	0.023	0.009	0.014	0.025	0.015	0.003	0.004	0.013	0.025	0.003	7
平均値	0.029	0.019	0.023	0.024	0.015	0.016	0.014	0.020	0.029	0.014	
最高値	0.057	0.049	0.045	0.032	0.023	0.038	0.034		0.057		
最低値	0.013	0.006	0.013	0.017	0.008	0.003	0.004			0.003	
測定数	24	24	24	24	24	24	24				168

表 2-1-9(20)　調査結果（地点Ｄ）

調査地点　：　コミュニティ公園

窒素酸化物［ppm］

月日／時	12/6（水）	12/7（木）	12/8（金）	12/9（土）	12/10（日）	12/11（月）	12/12（火）	平均値	最高値	最低値	測定数
1	0.034	0.023	0.010	0.027	0.025	0.015	0.003	0.020	0.034	0.003	7
2	0.030	0.021	0.015	0.026	0.026	0.013	0.003	0.019	0.030	0.003	7
3	0.034	0.021	0.016	0.027	0.021	0.016	0.003	0.020	0.034	0.003	7
4	0.035	0.027	0.011	0.022	0.017	0.014	0.003	0.018	0.035	0.003	7
5	0.035	0.030	0.014	0.024	0.012	0.011	0.003	0.018	0.035	0.003	7
6	0.030	0.029	0.018	0.027	0.013	0.013	0.004	0.019	0.030	0.004	7
7	0.043	0.036	0.025	0.027	0.014	0.018	0.014	0.025	0.043	0.014	7
8	0.053	0.041	0.031	0.028	0.016	0.025	0.023	0.031	0.053	0.016	7
9	0.041	0.048	0.036	0.019	0.015	0.022	0.026	0.030	0.048	0.015	7
10	0.045	0.022	0.030	0.020	0.014	0.021	0.022	0.025	0.045	0.014	7
11	0.030	0.012	0.033	0.025	0.013	0.021	0.020	0.022	0.033	0.012	7
12	0.031	0.009	0.026	0.021	0.009	0.015	0.024	0.019	0.031	0.009	7
13	0.029	0.009	0.016	0.014	0.019	0.009	0.021	0.017	0.029	0.009	7
14	0.025	0.008	0.016	0.029	0.013	0.010	0.016	0.017	0.029	0.008	7
15	0.015	0.007	0.016	0.028	0.009	0.011	0.008	0.013	0.028	0.007	7
16	0.012	0.005	0.013	0.026	0.010	0.008	0.009	0.012	0.026	0.005	7
17	0.009	0.005	0.014	0.025	0.010	0.011	0.010	0.012	0.025	0.005	7
18	0.023	0.006	0.021	0.032	0.014	0.012	0.010	0.017	0.032	0.006	7
19	0.020	0.007	0.023	0.027	0.020	0.013	0.009	0.017	0.027	0.007	7
20	0.021	0.006	0.015	0.018	0.014	0.007	0.006	0.012	0.021	0.006	7
21	0.016	0.010	0.016	0.018	0.011	0.007	0.004	0.012	0.018	0.004	7
22	0.010	0.009	0.021	0.022	0.009	0.005	0.004	0.011	0.022	0.004	7
23	0.016	0.015	0.025	0.019	0.009	0.005	0.004	0.013	0.025	0.004	7
24	0.025	0.008	0.026	0.020	0.013	0.003	0.004	0.014	0.026	0.003	7
平均値	0.028	0.017	0.020	0.024	0.014	0.013	0.011	0.018	0.028	0.011	
最高値	0.053	0.048	0.036	0.032	0.026	0.025	0.026		0.053		
最低値	0.009	0.005	0.010	0.014	0.009	0.003	0.003			0.003	
測定数	24	24	24	24	24	24	24				168

③ 浮遊粒子状物質

ア　春季

表 2-1-10(1)　調査結果（地点１）

調査地点　：　対象事業実施区域

浮遊粒子状物質［mg/m^3］

月日 時	4/14 （金）	4/15 （土）	4/16 （日）	4/17 （月）	4/18 （火）	4/19 （水）	4/20 （木）	平均値	最高値	最低値	測定数
1	0.031	0.023	0.010	0.030	0.018	0.037	0.041	0.027	0.041	0.010	7
2	0.032	0.017	0.008	0.026	0.019	0.036	0.046	0.026	0.046	0.008	7
3	0.031	0.016	0.009	0.017	0.022	0.043	0.041	0.026	0.043	0.009	7
4	0.026	0.014	0.009	0.011	0.023	0.039	0.035	0.022	0.039	0.009	7
5	0.024	0.013	0.012	0.013	0.020	0.042	0.034	0.023	0.042	0.012	7
6	0.027	0.008	0.019	0.018	0.022	0.042	0.034	0.024	0.042	0.008	7
7	0.031	0.011	0.005	0.018	0.021	0.036	0.048	0.024	0.048	0.005	7
8	0.029	0.012	0.009	0.022	0.026	0.029	0.030	0.022	0.030	0.009	7
9	0.035	0.011	0.009	0.017	0.027	0.029	0.047	0.025	0.047	0.009	7
10	0.031	0.011	0.010	0.015	0.028	0.030	0.035	0.023	0.035	0.010	7
11	0.033	0.008	0.011	0.016	0.029	0.027	0.035	0.023	0.035	0.008	7
12	0.027	0.007	0.014	0.014	0.023	0.028	0.031	0.021	0.031	0.007	7
13	0.027	0.004	0.014	0.021	0.023	0.033	0.029	0.022	0.033	0.004	7
14	0.026	0.004	0.017	0.017	0.026	0.033	0.032	0.022	0.033	0.004	7
15	0.024	0.005	0.018	0.015	0.029	0.030	0.034	0.022	0.034	0.005	7
16	0.030	0.004	0.018	0.016	0.022	0.033	0.025	0.021	0.033	0.004	7
17	0.025	0.010	0.017	0.013	0.020	0.032	0.027	0.021	0.032	0.010	7
18	0.025	0.022	0.020	0.013	0.023	0.035	0.040	0.025	0.040	0.013	7
19	0.028	0.027	0.018	0.013	0.021	0.037	0.030	0.025	0.037	0.013	7
20	0.026	0.029	0.019	0.016	0.025	0.036	0.037	0.027	0.037	0.016	7
21	0.022	0.014	0.026	0.019	0.027	0.037	0.025	0.024	0.037	0.014	7
22	0.023	0.010	0.026	0.015	0.026	0.037	0.018	0.022	0.037	0.010	7
23	0.025	0.007	0.025	0.019	0.030	0.037	0.015	0.023	0.037	0.007	7
24	0.022	0.006	0.031	0.016	0.039	0.044	0.011	0.024	0.044	0.006	7
平均値	0.028	0.012	0.016	0.017	0.025	0.035	0.033	0.024	0.035	0.012	
最高値	0.035	0.029	0.031	0.030	0.039	0.044	0.048		0.048		
最低値	0.022	0.004	0.005	0.011	0.018	0.027	0.011			0.004	
測定数	24	24	24	24	24	24	24				168

表 2-1-10(2)　調査結果（地点Ａ）

調査地点　：　西尾中学校

浮遊粒子状物質［mg/m^3］

月日 時	4/14 （金）	4/15 （土）	4/16 （日）	4/17 （月）	4/18 （火）	4/19 （水）	4/20 （木）	平均値	最高値	最低値	測定数
1	0.061	0.041	0.035	0.037	0.031	0.069	0.065	0.048	0.069	0.031	7
2	0.024	0.033	0.024	0.037	0.027	0.064	0.059	0.038	0.064	0.024	7
3	0.045	0.024	0.013	0.041	0.024	0.055	0.065	0.038	0.065	0.013	7
4	0.037	0.019	0.011	0.016	0.028	0.052	0.071	0.033	0.071	0.011	7
5	0.030	0.011	0.011	0.029	0.042	0.049	0.043	0.031	0.049	0.011	7
6	0.043	0.004	0.029	0.029	0.031	0.066	0.054	0.037	0.066	0.004	7
7	0.017	0.009	0.004	0.018	0.011	0.050	0.053	0.023	0.053	0.004	7
8	0.006	0.009	0.003	0.017	0.019	0.032	0.007	0.013	0.032	0.003	7
9	0.013	0.012	0.000	0.011	0.018	0.006	0.009	0.010	0.018	0.000	7
10	0.032	0.017	0.006	0.006	0.021	0.012	0.028	0.017	0.032	0.006	7
11	0.015	0.019	0.000	0.001	0.012	0.024	0.038	0.016	0.038	0.000	7
12	0.035	0.006	0.000	0.004	0.025	0.032	0.033	0.019	0.035	0.000	7
13	0.021	0.001	0.001	0.012	0.045	0.049	0.030	0.023	0.049	0.001	7
14	0.032	0.000	0.009	0.013	0.021	0.047	0.036	0.023	0.047	0.000	7
15	0.049	0.001	0.013	0.021	0.040	0.047	0.049	0.031	0.049	0.001	7
16	0.039	0.004	0.022	0.028	0.039	0.050	0.047	0.033	0.050	0.004	7
17	0.040	0.011	0.030	0.031	0.044	0.066	0.059	0.040	0.066	0.011	7
18	0.059	0.019	0.044	0.042	0.035	0.062	0.084	0.049	0.084	0.019	7
19	0.036	0.032	0.027	0.024	0.047	0.062	0.064	0.042	0.064	0.024	7
20	0.050	0.057	0.039	0.021	0.062	0.047	0.099	0.054	0.099	0.021	7
21	0.031	0.053	0.032	0.029	0.067	0.061	0.041	0.045	0.067	0.029	7
22	0.035	0.037	0.032	0.028	0.042	0.069	0.027	0.039	0.069	0.027	7
23	0.058	0.029	0.045	0.024	0.050	0.073	0.035	0.045	0.073	0.024	7
24	0.047	0.022	0.047	0.021	0.055	0.072	0.027	0.042	0.072	0.021	7
平均値	0.036	0.020	0.020	0.023	0.035	0.051	0.047	0.033	0.051	0.020	
最高値	0.061	0.057	0.047	0.042	0.067	0.073	0.099		0.099		
最低値	0.006	0.000	0.000	0.001	0.011	0.006	0.007			0.000	
測定数	24	24	24	24	24	24	24				168

表 2-1-10(3)　調査結果（地点Ｂ）

調査地点　：　室場小学校

浮遊粒子状物質［mg/m^3］

月日 時	4/14 （金）	4/15 （土）	4/16 （日）	4/17 （月）	4/18 （火）	4/19 （水）	4/20 （木）	平均値	最高値	最低値	測定数
1	0.042	0.046	0.013	0.034	0.010	0.051	0.041	0.034	0.051	0.010	7
2	0.005	0.026	0.014	0.021	0.017	0.042	0.051	0.025	0.051	0.005	7
3	0.025	0.024	0.005	0.018	0.012	0.039	0.050	0.025	0.050	0.005	7
4	0.027	0.014	0.007	0.011	0.025	0.050	0.061	0.028	0.061	0.007	7
5	0.029	0.009	0.012	0.012	0.012	0.040	0.044	0.023	0.044	0.009	7
6	0.019	0.010	0.025	0.008	0.011	0.051	0.035	0.023	0.051	0.008	7
7	0.022	0.006	0.006	0.009	0.003	0.037	0.021	0.015	0.037	0.003	7
8	0.019	0.016	0.012	0.010	0.002	0.035	0.020	0.016	0.035	0.002	7
9	0.017	0.024	0.004	0.012	0.010	0.029	0.035	0.019	0.035	0.004	7
10	0.026	0.014	0.002	0.012	0.011	0.032	0.028	0.018	0.032	0.002	7
11	0.026	0.012	0.000	0.013	0.020	0.028	0.035	0.019	0.035	0.000	7
12	0.026	0.000	0.000	0.005	0.029	0.031	0.025	0.017	0.031	0.000	7
13	0.041	0.000	0.004	0.006	0.031	0.036	0.029	0.021	0.041	0.000	7
14	0.028	0.006	0.001	0.011	0.019	0.052	0.037	0.022	0.052	0.001	7
15	0.025	0.000	0.007	0.016	0.020	0.048	0.049	0.024	0.049	0.000	7
16	0.041	0.000	0.018	0.023	0.023	0.034	0.040	0.026	0.041	0.000	7
17	0.031	0.007	0.052	0.024	0.018	0.054	0.036	0.032	0.054	0.007	7
18	0.035	0.013	0.029	0.019	0.028	0.043	0.051	0.031	0.051	0.013	7
19	0.035	0.026	0.027	0.011	0.032	0.046	0.052	0.033	0.052	0.011	7
20	0.035	0.043	0.033	0.011	0.029	0.049	0.055	0.036	0.055	0.011	7
21	0.023	0.026	0.031	0.025	0.037	0.046	0.040	0.033	0.046	0.023	7
22	0.028	0.027	0.033	0.028	0.026	0.049	0.032	0.032	0.049	0.026	7
23	0.037	0.015	0.017	0.023	0.031	0.048	0.014	0.026	0.048	0.014	7
24	0.030	0.011	0.040	0.014	0.045	0.053	0.011	0.029	0.053	0.011	7
平均値	0.028	0.016	0.016	0.016	0.021	0.043	0.037	0.025	0.043	0.016	
最高値	0.042	0.046	0.052	0.034	0.045	0.054	0.061		0.061		
最低値	0.005	0.000	0.000	0.005	0.002	0.028	0.011			0.000	
測定数	24	24	24	24	24	24	24				168

表 2-1-10(4)　調査結果（地点Ｃ）

調査地点　：　吉良北部地区集落排水処理場

浮遊粒子状物質［mg/m^3］

月日 時	4/14 （金）	4/15 （土）	4/16 （日）	4/17 （月）	4/18 （火）	4/19 （水）	4/20 （木）	平均値	最高値	最低値	測定数
1	0.032	0.040	0.014	0.046	0.013	0.070	0.063	0.040	0.070	0.013	7
2	0.062	0.028	0.019	0.036	0.016	0.033	0.048	0.035	0.062	0.016	7
3	0.046	0.049	0.018	0.004	0.014	0.041	0.068	0.034	0.068	0.004	7
4	0.028	0.015	0.028	0.015	0.023	0.059	0.086	0.036	0.086	0.015	7
5	0.030	0.011	0.024	0.017	0.022	0.052	0.078	0.033	0.078	0.011	7
6	0.030	0.014	0.035	0.012	0.020	0.046	0.036	0.028	0.046	0.012	7
7	0.023	0.015	0.002	0.002	0.010	0.030	0.047	0.018	0.047	0.002	7
8	0.010	0.008	0.001	0.000	0.009	0.034	0.004	0.009	0.034	0.000	7
9	0.009	0.010	0.000	0.002	0.004	0.013	0.018	0.008	0.018	0.000	7
10	0.021	0.008	0.001	0.015	0.001	0.015	0.026	0.012	0.026	0.001	7
11	0.026	0.007	0.000	0.001	0.004	0.027	0.048	0.016	0.048	0.000	7
12	0.035	0.003	0.000	0.014	0.008	0.026	0.040	0.018	0.040	0.000	7
13	0.021	0.002	0.001	0.000	0.029	0.038	0.030	0.017	0.038	0.000	7
14	0.033	0.000	0.002	0.005	0.020	0.038	0.026	0.018	0.038	0.000	7
15	0.050	0.006	0.000	0.005	0.023	0.032	0.053	0.024	0.053	0.000	7
16	0.046	0.000	0.042	0.021	0.032	0.044	0.035	0.031	0.046	0.000	7
17	0.046	0.005	0.022	0.022	0.022	0.061	0.040	0.031	0.061	0.005	7
18	0.045	0.010	0.015	0.013	0.029	0.053	0.058	0.032	0.058	0.010	7
19	0.040	0.026	0.026	0.012	0.034	0.051	0.057	0.035	0.057	0.012	7
20	0.041	0.039	0.023	0.013	0.044	0.054	0.061	0.039	0.061	0.013	7
21	0.017	0.043	0.029	0.029	0.047	0.052	0.029	0.035	0.052	0.017	7
22	0.026	0.029	0.032	0.022	0.034	0.051	0.019	0.030	0.051	0.019	7
23	0.051	0.014	0.026	0.016	0.030	0.044	0.018	0.028	0.051	0.014	7
24	0.041	0.016	0.049	0.012	0.040	0.058	0.011	0.032	0.058	0.011	7
平均値	0.034	0.017	0.017	0.014	0.022	0.043	0.042	0.027	0.043	0.014	
最高値	0.062	0.049	0.049	0.046	0.047	0.070	0.086		0.086		
最低値	0.009	0.000	0.000	0.000	0.001	0.013	0.004			0.000	
測定数	24	24	24	24	24	24	24				168

表 2-1-10(5)　調査結果（地点Ｄ）

調査地点　：　コミュニティ公園

浮遊粒子状物質［mg/m^3］

月日 時	4/14 （金）	4/15 （土）	4/16 （日）	4/17 （月）	4/18 （火）	4/19 （水）	4/20 （木）	平均値	最高値	最低値	測定数
1	0.032	0.044	0.018	0.031	0.013	0.029	0.054	0.032	0.054	0.013	7
2	0.048	0.033	0.025	0.037	0.020	0.049	0.061	0.039	0.061	0.020	7
3	0.050	0.032	0.019	0.022	0.025	0.069	0.054	0.039	0.069	0.019	7
4	0.047	0.014	0.025	0.019	0.036	0.055	0.067	0.038	0.067	0.014	7
5	0.045	0.017	0.026	0.021	0.036	0.051	0.047	0.035	0.051	0.017	7
6	0.043	0.017	0.029	0.023	0.024	0.050	0.046	0.033	0.050	0.017	7
7	0.032	0.018	0.008	0.022	0.016	0.066	0.026	0.027	0.066	0.008	7
8	0.016	0.018	0.002	0.016	0.009	0.065	0.010	0.019	0.065	0.002	7
9	0.021	0.013	0.000	0.001	0.009	0.032	0.027	0.015	0.032	0.000	7
10	0.030	0.005	0.005	0.008	0.015	0.034	0.029	0.018	0.034	0.005	7
11	0.047	0.007	0.007	0.025	0.028	0.032	0.046	0.027	0.047	0.007	7
12	0.044	0.001	0.007	0.019	0.044	0.028	0.035	0.025	0.044	0.001	7
13	0.036	0.004	0.006	0.023	0.032	0.035	0.037	0.025	0.037	0.004	7
14	0.038	0.001	0.012	0.025	0.020	0.044	0.043	0.026	0.044	0.001	7
15	0.040	0.001	0.018	0.028	0.026	0.051	0.052	0.031	0.052	0.001	7
16	0.042	0.002	0.021	0.023	0.036	0.049	0.052	0.032	0.052	0.002	7
17	0.052	0.006	0.019	0.026	0.020	0.050	0.057	0.033	0.057	0.006	7
18	0.043	0.008	0.032	0.032	0.037	0.060	0.081	0.042	0.081	0.008	7
19	0.041	0.029	0.028	0.025	0.040	0.069	0.066	0.043	0.069	0.025	7
20	0.043	0.054	0.027	0.021	0.047	0.050	0.056	0.043	0.056	0.021	7
21	0.022	0.037	0.035	0.020	0.046	0.054	0.039	0.036	0.054	0.020	7
22	0.032	0.034	0.043	0.023	0.035	0.047	0.019	0.033	0.047	0.019	7
23	0.045	0.024	0.041	0.015	0.030	0.064	0.012	0.033	0.064	0.012	7
24	0.045	0.013	0.036	0.014	0.056	0.070	0.016	0.036	0.070	0.013	7
平均値	0.039	0.018	0.020	0.022	0.029	0.050	0.043	0.032	0.050	0.018	
最高値	0.052	0.054	0.043	0.037	0.056	0.070	0.081		0.081		
最低値	0.016	0.001	0.000	0.001	0.009	0.028	0.010			0.000	
測定数	24	24	24	24	24	24	24				168

イ　夏季

表 2-1-10(6)　調査結果（地点１）

調査地点　：　対象事業実施区域

浮遊粒子状物質［mg/m^3］

月日 時	8/3 （木）	8/4 （金）	8/5 （土）	8/6 （日）	8/7 （月）	8/8 （火）	8/9 （水）	平均値	最高値	最低値	測定数
1	0.007	0.007	0.004	0.011	0.008	0.006	0.014	0.008	0.014	0.004	7
2	0.003	0.005	0.004	0.010	0.010	0.007	0.013	0.007	0.013	0.003	7
3	0.004	0.002	0.003	0.005	0.009	0.005	0.010	0.005	0.010	0.002	7
4	0.004	0.000	0.005	0.018	0.007	0.006	0.005	0.006	0.018	0.000	7
5	0.006	0.000	0.004	0.007	0.005	0.004	0.005	0.004	0.007	0.000	7
6	0.004	0.006	0.007	0.012	0.008	0.007	0.017	0.009	0.017	0.004	7
7	0.004	0.008	0.002	0.022	0.007	0.005	0.011	0.008	0.022	0.002	7
8	0.007	0.011	0.003	0.013	0.009	0.009	0.015	0.010	0.015	0.003	7
9	0.010	0.014	0.005	0.014	0.011	0.010	0.014	0.011	0.014	0.005	7
10	0.013	0.013	0.006	0.012	0.010	0.010	0.015	0.011	0.015	0.006	7
11	0.018	0.019	0.005	0.008	0.008	0.009	0.012	0.011	0.019	0.005	7
12	0.021	0.010	0.003	0.010	0.009	0.010	0.012	0.011	0.021	0.003	7
13	0.025	0.007	0.004	0.009	0.007	0.008	0.012	0.010	0.025	0.004	7
14	0.022	0.003	0.005	0.007	0.008	0.009	0.010	0.009	0.022	0.003	7
15	0.016	0.004	0.003	0.006	0.006	0.010	0.007	0.007	0.016	0.003	7
16	0.012	0.004	0.003	0.002	0.009	0.006	0.006	0.006	0.012	0.002	7
17	0.003	0.005	0.001	0.006	0.007	0.010	0.009	0.006	0.010	0.001	7
18	0.004	0.006	0.003	0.011	0.010	0.009	0.007	0.007	0.011	0.003	7
19	0.005	0.009	0.003	0.008	0.012	0.013	0.014	0.009	0.014	0.003	7
20	0.002	0.005	0.004	0.010	0.011	0.011	0.015	0.008	0.015	0.002	7
21	0.000	0.005	0.008	0.018	0.009	0.011	0.013	0.009	0.018	0.000	7
22	0.001	0.005	0.007	0.012	0.006	0.009	0.014	0.008	0.014	0.001	7
23	0.003	0.005	0.006	0.009	0.005	0.011	0.014	0.008	0.014	0.003	7
24	0.005	0.003	0.018	0.010	0.004	0.016	0.013	0.010	0.018	0.003	7
平均値	0.008	0.007	0.005	0.010	0.008	0.009	0.012	0.008	0.012	0.005	
最高値	0.025	0.019	0.018	0.022	0.012	0.016	0.017		0.025		
最低値	0.000	0.000	0.001	0.002	0.004	0.004	0.005			0.000	
測定数	24	24	24	24	24	24	24				168

表 2-1-10(7)　調査結果（地点Ａ）

調査地点　：　西尾中学校

浮遊粒子状物質［mg/m^3］

月日 時	8/3 （木）	8/4 （金）	8/5 （土）	8/6 （日）	8/7 （月）	8/8 （火）	8/9 （水）	平均値	最高値	最低値	測定数
1	0.002	0.016	0.005	0.023	0.012	0.011	0.013	0.012	0.023	0.002	7
2	0.005	0.016	0.009	0.007	0.007	0.016	0.013	0.010	0.016	0.005	7
3	0.004	0.014	0.017	0.006	0.010	0.000	0.010	0.009	0.017	0.000	7
4	0.009	0.019	0.025	0.007	0.014	0.009	0.012	0.014	0.025	0.007	7
5	0.013	0.020	0.019	0.007	0.003	0.007	0.008	0.011	0.020	0.003	7
6	0.019	0.016	0.023	0.011	0.009	0.006	0.005	0.013	0.023	0.005	7
7	0.015	0.006	0.017	0.013	0.007	0.002	0.004	0.009	0.017	0.002	7
8	0.015	0.003	0.012	0.014	0.002	0.012	0.005	0.009	0.015	0.002	7
9	0.011	0.009	0.014	0.015	0.002	0.007	0.004	0.009	0.015	0.002	7
10	0.000	0.003	0.000	0.025	0.002	0.007	0.004	0.006	0.025	0.000	7
11	0.015	0.007	0.011	0.008	0.000	0.008	0.009	0.008	0.015	0.000	7
12	0.030	0.003	0.012	0.012	0.001	0.012	0.018	0.013	0.030	0.001	7
13	0.038	0.017	0.004	0.018	0.000	0.009	0.031	0.017	0.038	0.000	7
14	0.030	0.013	0.015	0.021	0.007	0.007	0.026	0.017	0.030	0.007	7
15	0.025	0.024	0.004	0.028	0.004	0.018	0.025	0.018	0.028	0.004	7
16	0.027	0.019	0.013	0.006	0.017	0.009	0.018	0.016	0.027	0.006	7
17	0.025	0.014	0.010	0.018	0.017	0.019	0.027	0.019	0.027	0.010	7
18	0.014	0.021	0.022	0.027	0.022	0.032	0.024	0.023	0.032	0.014	7
19	0.015	0.024	0.028	0.020	0.024	0.015	0.025	0.022	0.028	0.015	7
20	0.017	0.015	0.025	0.010	0.023	0.032	0.016	0.020	0.032	0.010	7
21	0.010	0.020	0.014	0.017	0.014	0.035	0.020	0.019	0.035	0.010	7
22	0.005	0.011	0.014	0.023	0.019	0.018	0.024	0.016	0.024	0.005	7
23	0.015	0.019	0.026	0.003	0.008	0.025	0.011	0.015	0.026	0.003	7
24	0.015	0.002	0.026	0.015	0.017	0.013	0.035	0.018	0.035	0.002	7
平均値	0.016	0.014	0.015	0.015	0.010	0.014	0.016	0.014	0.016	0.010	
最高値	0.038	0.024	0.028	0.028	0.024	0.035	0.035		0.038		
最低値	0.000	0.002	0.000	0.003	0.000	0.000	0.004			0.000	
測定数	24	24	24	24	24	24	24				168

表 2-1-10(8)　調査結果（地点Ｂ）

調査地点　：　室場小学校

浮遊粒子状物質［mg/m^3］

月日 / 時	8/3 (木)	8/4 (金)	8/5 (土)	8/6 (日)	8/7 (月)	8/8 (火)	8/9 (水)	平均値	最高値	最低値	測定数
1	0.013	0.013	0.014	0.012	0.006	0.009	0.012	0.011	0.014	0.006	7
2	0.009	0.019	0.015	0.004	0.006	0.009	0.007	0.010	0.019	0.004	7
3	0.014	0.008	0.015	0.015	0.008	0.013	0.011	0.012	0.015	0.008	7
4	0.006	0.012	0.010	0.018	0.003	0.006	0.022	0.011	0.022	0.003	7
5	0.009	0.013	0.026	0.024	0.005	0.008	0.013	0.014	0.026	0.005	7
6	0.007	0.019	0.014	0.028	0.004	0.003	0.011	0.012	0.028	0.003	7
7	0.008	0.003	0.004	0.020	0.008	0.010	0.010	0.009	0.020	0.003	7
8	0.001	0.001	0.002	0.001	0.005	0.003	0.008	0.003	0.008	0.001	7
9	0.006	0.004	0.002	0.018	0.002	0.002	0.001	0.005	0.018	0.001	7
10	0.009	0.013	0.005	0.019	0.004	0.001	0.009	0.009	0.019	0.001	7
11	0.023	0.006	0.006	0.012	0.007	0.006	0.005	0.009	0.023	0.005	7
12	0.026	0.010	0.004	0.011	0.005	0.011	0.003	0.010	0.026	0.003	7
13	0.045	0.003	0.009	0.011	0.008	0.016	0.016	0.015	0.045	0.003	7
14	0.050	0.004	0.011	0.014	0.007	0.011	0.015	0.016	0.050	0.004	7
15	0.036	0.002	0.010	0.011	0.007	0.021	0.010	0.014	0.036	0.002	7
16	0.033	0.007	0.009	0.010	0.017	0.019	0.008	0.015	0.033	0.007	7
17	0.014	0.013	0.017	0.006	0.026	0.016	0.013	0.015	0.026	0.006	7
18	0.016	0.021	0.032	0.015	0.024	0.031	0.023	0.023	0.032	0.015	7
19	0.024	0.036	0.020	0.026	0.029	0.025	0.026	0.027	0.036	0.020	7
20	0.030	0.027	0.011	0.024	0.028	0.022	0.020	0.023	0.030	0.011	7
21	0.008	0.013	0.008	0.015	0.024	0.030	0.020	0.017	0.030	0.008	7
22	0.013	0.014	0.012	0.031	0.009	0.033	0.018	0.019	0.033	0.009	7
23	0.011	0.011	0.017	0.013	0.016	0.013	0.020	0.014	0.020	0.011	7
24	0.019	0.022	0.012	0.003	0.023	0.010	0.026	0.016	0.026	0.003	7
平均値	0.018	0.012	0.012	0.015	0.012	0.014	0.014	0.014	0.018	0.012	
最高値	0.050	0.036	0.032	0.031	0.029	0.033	0.026		0.050		
最低値	0.001	0.001	0.002	0.001	0.002	0.001	0.001			0.001	
測定数	24	24	24	24	24	24	24				168

表 2-1-10(9)　調査結果（地点Ｃ）

調査地点　：　吉良北部地区集落排水処理場

浮遊粒子状物質［mg/m^3］

月日 / 時	8/3 (木)	8/4 (金)	8/5 (土)	8/6 (日)	8/7 (月)	8/8 (火)	8/9 (水)	平均値	最高値	最低値	測定数
1	0.019	0.023	0.017	0.012	0.002	0.008	0.017	0.014	0.023	0.002	7
2	0.016	0.017	0.008	0.010	0.002	0.012	0.008	0.010	0.017	0.002	7
3	0.010	0.013	0.019	0.004	0.010	0.013	0.009	0.011	0.019	0.004	7
4	0.015	0.008	0.007	0.015	0.005	0.004	0.010	0.009	0.015	0.004	7
5	0.015	0.013	0.010	0.013	0.006	0.007	0.005	0.010	0.015	0.005	7
6	0.010	0.013	0.007	0.012	0.005	0.006	0.008	0.009	0.013	0.005	7
7	0.010	0.016	0.018	0.017	0.006	0.007	0.010	0.012	0.018	0.006	7
8	0.012	0.021	0.012	0.009	0.010	0.006	0.010	0.011	0.021	0.006	7
9	0.016	0.008	0.010	0.014	0.017	0.004	0.003	0.010	0.017	0.003	7
10	0.015	0.010	0.009	0.014	0.012	0.010	0.014	0.012	0.015	0.009	7
11	0.027	0.011	0.020	0.014	0.010	0.009	0.014	0.015	0.027	0.009	7
12	0.039	0.015	0.013	0.019	0.015	0.007	0.024	0.019	0.039	0.007	7
13	0.043	0.019	0.014	0.010	0.015	0.008	0.020	0.018	0.043	0.008	7
14	0.037	0.013	0.016	0.017	0.015	0.018	0.014	0.019	0.037	0.013	7
15	0.040	0.010	0.017	0.013	0.009	0.018	0.010	0.017	0.040	0.009	7
16	0.031	0.022	0.015	0.011	0.022	0.016	0.014	0.019	0.031	0.011	7
17	0.018	0.014	0.019	0.019	0.014	0.015	0.017	0.017	0.019	0.014	7
18	0.015	0.016	0.010	0.018	0.010	0.020	0.020	0.016	0.020	0.010	7
19	0.017	0.014	0.014	0.016	0.020	0.022	0.012	0.016	0.022	0.012	7
20	0.015	0.010	0.006	0.017	0.009	0.022	0.017	0.014	0.022	0.006	7
21	0.015	0.012	0.008	0.008	0.012	0.020	0.015	0.013	0.020	0.008	7
22	0.019	0.015	0.012	0.010	0.016	0.024	0.024	0.017	0.024	0.010	7
23	0.021	0.016	0.009	0.009	0.004	0.030	0.015	0.015	0.030	0.004	7
24	0.014	0.010	0.009	0.004	0.009	0.024	0.033	0.015	0.033	0.004	7
平均値	0.020	0.014	0.012	0.013	0.011	0.014	0.014	0.014	0.020	0.011	
最高値	0.043	0.023	0.020	0.019	0.022	0.030	0.033		0.043		
最低値	0.010	0.008	0.006	0.004	0.002	0.004	0.003			0.002	
測定数	24	24	24	24	24	24	24				168

表 2-1-10(10)　調査結果（地点Ｄ）

調査地点　：　コミュニティ公園

浮遊粒子状物質［mg/m^3］

月日 / 時	8/3 (木)	8/4 (金)	8/5 (土)	8/6 (日)	8/7 (月)	8/8 (火)	8/9 (水)	平均値	最高値	最低値	測定数
1	0.010	0.014	0.002	0.011	0.010	0.012	0.005	0.009	0.014	0.002	7
2	0.011	0.005	0.006	0.007	0.001	0.013	0.007	0.007	0.013	0.001	7
3	0.025	0.013	0.013	0.009	0.008	0.012	0.006	0.012	0.025	0.006	7
4	0.019	0.015	0.006	0.010	0.006	0.006	0.006	0.010	0.019	0.006	7
5	0.018	0.001	0.009	0.014	0.009	0.006	0.009	0.009	0.018	0.001	7
6	0.020	0.012	0.015	0.004	0.012	0.002	0.004	0.010	0.020	0.002	7
7	0.011	0.008	0.015	0.000	0.012	0.002	0.002	0.007	0.015	0.000	7
8	0.012	0.011	0.001	0.011	0.015	0.003	0.008	0.009	0.015	0.001	7
9	0.014	0.020	0.003	0.016	0.027	0.005	0.008	0.013	0.027	0.003	7
10	0.017	0.027	0.004	0.016	0.001	0.008	0.014	0.012	0.027	0.001	7
11	0.019	0.028	0.011	0.024	0.001	0.006	0.016	0.015	0.028	0.001	7
12	0.023	0.025	0.002	0.014	0.010	0.013	0.018	0.015	0.025	0.002	7
13	0.038	0.022	0.016	0.013	0.014	0.024	0.034	0.023	0.038	0.013	7
14	0.036	0.024	0.018	0.021	0.021	0.014	0.015	0.021	0.036	0.014	7
15	0.029	0.016	0.017	0.005	0.010	0.021	0.005	0.015	0.029	0.005	7
16	0.016	0.015	0.023	0.009	0.018	0.024	0.018	0.018	0.024	0.009	7
17	0.022	0.018	0.027	0.012	0.013	0.026	0.023	0.020	0.027	0.012	7
18	0.018	0.017	0.022	0.025	0.016	0.027	0.016	0.020	0.027	0.016	7
19	0.020	0.022	0.022	0.016	0.018	0.022	0.024	0.021	0.024	0.016	7
20	0.014	0.016	0.018	0.022	0.019	0.018	0.032	0.020	0.032	0.014	7
21	0.013	0.003	0.010	0.015	0.005	0.020	0.013	0.011	0.020	0.003	7
22	0.011	0.006	0.009	0.020	0.011	0.009	0.016	0.012	0.020	0.006	7
23	0.021	0.001	0.004	0.012	0.006	0.017	0.009	0.010	0.021	0.001	7
24	0.015	0.003	0.012	0.013	0.010	0.012	0.028	0.013	0.028	0.003	7
平均値	0.019	0.014	0.012	0.013	0.011	0.013	0.014	0.014	0.019	0.011	
最高値	0.038	0.028	0.027	0.025	0.027	0.027	0.034		0.038		
最低値	0.010	0.001	0.001	0.000	0.001	0.002	0.002			0.000	
測定数	24	24	24	24	24	24	24				168

ウ　秋季

表 2-1-10(11)　調査結果（地点１）

調査地点　：　対象事業実施区域

浮遊粒子状物質［mg/m^3］

月日 / 時	10/18（水）	10/19（木）	10/20（金）	10/21（土）	10/22（日）	10/23（月）	10/24（火）	平均値	最高値	最低値	測定数
1	0.007	0.011	0.006	0.005	0.002	0.005	0.008	0.006	0.011	0.002	7
2	0.006	0.006	0.006	0.003	0.002	0.003	0.007	0.005	0.007	0.002	7
3	0.006	0.006	0.005	0.001	0.002	0.004	0.007	0.004	0.007	0.001	7
4	0.006	0.006	0.006	0.003	0.001	0.004	0.005	0.004	0.006	0.001	7
5	0.004	0.007	0.006	0.002	0.002	0.003	0.006	0.004	0.007	0.002	7
6	0.003	0.006	0.009	0.001	0.002	0.002	0.007	0.004	0.009	0.001	7
7	0.007	0.008	0.008	0.003	0.002	0.007	0.007	0.006	0.008	0.002	7
8	0.009	0.008	0.014	0.002	0.003	0.005	0.014	0.008	0.014	0.002	7
9	0.006	0.009	0.009	0.005	0.004	0.004	0.009	0.007	0.009	0.004	7
10	0.006	0.010	0.012	0.002	0.004	0.004	0.010	0.007	0.012	0.002	7
11	0.010	0.009	0.010	0.003	0.006	0.007	0.010	0.008	0.010	0.003	7
12	0.008	0.008	0.008	0.004	0.002	0.008	0.007	0.006	0.008	0.002	7
13	0.008	0.009	0.008	0.003	0.005	0.011	0.010	0.008	0.011	0.003	7
14	0.011	0.009	0.008	0.001	0.006	0.009	0.010	0.008	0.011	0.001	7
15	0.005	0.008	0.009	0.001	0.005	0.006	0.011	0.006	0.011	0.001	7
16	0.006	0.006	0.011	0.002	0.006	0.008	0.007	0.007	0.011	0.002	7
17	0.006	0.007	0.010	0.003	0.001	0.008	0.006	0.006	0.010	0.001	7
18	0.009	0.008	0.007	0.000	0.002	0.006	0.006	0.005	0.009	0.000	7
19	0.008	0.007	0.001	0.000	0.004	0.006	0.008	0.005	0.008	0.000	7
20	0.006	0.005	0.003	0.002	0.006	0.005	0.008	0.005	0.008	0.002	7
21	0.007	0.004	0.002	0.002	0.004	0.006	0.007	0.005	0.007	0.002	7
22	0.006	0.008	0.002	0.002	0.002	0.007	0.011	0.005	0.011	0.002	7
23	0.006	0.005	0.001	0.003	0.005	0.008	0.009	0.005	0.009	0.001	7
24	0.008	0.004	0.002	0.005	0.003	0.007	0.008	0.005	0.008	0.002	7
平均値	0.007	0.007	0.007	0.002	0.003	0.006	0.008	0.006	0.008	0.002	
最高値	0.011	0.011	0.014	0.005	0.006	0.011	0.014		0.014		
最低値	0.003	0.004	0.001	0.000	0.001	0.002	0.005			0.000	
測定数	24	24	24	24	24	24	24				168

表 2-1-10(12)　調査結果（地点Ａ）

調査地点　：　西尾中学校

浮遊粒子状物質［mg/m^3］

月日 時	10/18 （水）	10/19 （木）	10/20 （金）	10/21 （土）	10/22 （日）	10/23 （月）	10/24 （火）	平均値	最高値	最低値	測定数
1	0.012	0.010	0.021	0.015	0.000	0.007	0.021	0.012	0.021	0.000	7
2	0.010	0.012	0.042	0.001	0.002	0.007	0.015	0.013	0.042	0.001	7
3	0.009	0.017	0.025	0.006	0.003	0.010	0.017	0.012	0.025	0.003	7
4	0.015	0.009	0.034	0.006	0.002	0.009	0.017	0.013	0.034	0.002	7
5	0.022	0.017	0.028	0.003	0.000	0.016	0.008	0.013	0.028	0.000	7
6	0.009	0.012	0.022	0.003	0.009	0.015	0.016	0.012	0.022	0.003	7
7	0.010	0.020	0.023	0.000	0.004	0.018	0.020	0.014	0.023	0.000	7
8	0.006	0.010	0.014	0.000	0.013	0.010	0.001	0.008	0.014	0.000	7
9	0.000	0.014	0.014	0.009	0.007	0.012	0.004	0.009	0.014	0.000	7
10	0.000	0.008	0.009	0.005	0.003	0.005	0.007	0.005	0.009	0.000	7
11	0.000	0.000	0.001	0.001	0.000	0.015	0.000	0.002	0.015	0.000	7
12	0.000	0.004	0.004	0.003	0.006	0.008	0.005	0.004	0.008	0.000	7
13	0.006	0.014	0.016	0.004	0.004	0.008	0.023	0.011	0.023	0.004	7
14	0.005	0.008	0.037	0.004	0.000	0.012	0.019	0.012	0.037	0.000	7
15	0.007	0.020	0.035	0.002	0.001	0.017	0.022	0.015	0.035	0.001	7
16	0.015	0.023	0.020	0.003	0.000	0.019	0.034	0.016	0.034	0.000	7
17	0.021	0.032	0.023	0.010	0.006	0.018	0.028	0.020	0.032	0.006	7
18	0.034	0.047	0.042	0.010	0.020	0.033	0.036	0.032	0.047	0.010	7
19	0.026	0.030	0.012	0.022	0.008	0.028	0.032	0.023	0.032	0.008	7
20	0.022	0.039	0.005	0.009	0.006	0.025	0.028	0.019	0.039	0.005	7
21	0.021	0.028	0.009	0.012	0.005	0.026	0.022	0.018	0.028	0.005	7
22	0.017	0.034	0.001	0.005	0.003	0.015	0.016	0.013	0.034	0.001	7
23	0.009	0.035	0.000	0.006	0.001	0.024	0.018	0.013	0.035	0.000	7
24	0.015	0.033	0.007	0.002	0.001	0.031	0.016	0.015	0.033	0.001	7
平均値	0.012	0.020	0.019	0.006	0.004	0.016	0.018	0.014	0.020	0.004	
最高値	0.034	0.047	0.042	0.022	0.020	0.033	0.036		0.047		
最低値	0.000	0.000	0.000	0.000	0.000	0.005	0.000			0.000	
測定数	24	24	24	24	24	24	24				168

表 2-1-10(13)　調査結果（地点Ｂ）

調査地点　：　室場小学校

浮遊粒子状物質［mg/m^3］

月日 時	10/18 （水）	10/19 （木）	10/20 （金）	10/21 （土）	10/22 （日）	10/23 （月）	10/24 （火）	平均値	最高値	最低値	測定数
1	0.018	0.017	0.023	0.011	0.003	0.008	0.014	0.013	0.023	0.003	7
2	0.008	0.013	0.026	0.012	0.003	0.006	0.023	0.013	0.026	0.003	7
3	0.002	0.021	0.009	0.003	0.006	0.008	0.008	0.008	0.021	0.002	7
4	0.009	0.014	0.009	0.009	0.006	0.005	0.009	0.009	0.014	0.005	7
5	0.019	0.024	0.014	0.006	0.004	0.006	0.017	0.013	0.024	0.004	7
6	0.009	0.015	0.015	0.000	0.002	0.011	0.011	0.009	0.015	0.000	7
7	0.006	0.015	0.012	0.000	0.002	0.006	0.012	0.008	0.015	0.000	7
8	0.012	0.003	0.005	0.000	0.002	0.002	0.002	0.004	0.012	0.000	7
9	0.001	0.002	0.006	0.000	0.002	0.000	0.012	0.003	0.012	0.000	7
10	0.006	0.000	0.008	0.000	0.000	0.000	0.012	0.004	0.012	0.000	7
11	0.002	0.000	0.015	0.000	0.000	0.000	0.012	0.004	0.015	0.000	7
12	0.004	0.006	0.015	0.000	0.001	0.002	0.008	0.005	0.015	0.000	7
13	0.005	0.009	0.015	0.006	0.000	0.007	0.008	0.007	0.015	0.000	7
14	0.005	0.015	0.033	0.000	0.001	0.007	0.023	0.012	0.033	0.000	7
15	0.009	0.015	0.039	0.008	0.003	0.009	0.029	0.016	0.039	0.003	7
16	0.021	0.035	0.022	0.001	0.003	0.009	0.030	0.017	0.035	0.001	7
17	0.032	0.029	0.033	0.006	0.007	0.020	0.029	0.022	0.033	0.006	7
18	0.031	0.035	0.027	0.007	0.018	0.032	0.022	0.025	0.035	0.007	7
19	0.030	0.032	0.019	0.005	0.023	0.030	0.022	0.023	0.032	0.005	7
20	0.018	0.022	0.021	0.002	0.011	0.034	0.023	0.019	0.034	0.002	7
21	0.007	0.024	0.006	0.000	0.012	0.020	0.020	0.013	0.024	0.000	7
22	0.018	0.012	0.003	0.005	0.005	0.009	0.013	0.009	0.018	0.003	7
23	0.024	0.013	0.010	0.004	0.010	0.018	0.014	0.013	0.024	0.004	7
24	0.000	0.020	0.012	0.005	0.011	0.023	0.018	0.013	0.023	0.000	7
平均値	0.012	0.016	0.017	0.004	0.006	0.011	0.016	0.012	0.017	0.004	
最高値	0.032	0.035	0.039	0.012	0.023	0.034	0.030		0.039		
最低値	0.000	0.000	0.003	0.000	0.000	0.000	0.002			0.000	
測定数	24	24	24	24	24	24	24				168

表 2-1-10(14)　調査結果（地点Ｃ）

調査地点　：　吉良北部地区集落排水処理場

浮遊粒子状物質［mg/m^3］

月日 / 時	10/18（水）	10/19（木）	10/20（金）	10/21（土）	10/22（日）	10/23（月）	10/24（火）	平均値	最高値	最低値	測定数
1	0.016	0.020	0.024	0.010	0.007	0.008	0.017	0.015	0.024	0.007	7
2	0.018	0.020	0.036	0.007	0.004	0.006	0.017	0.015	0.036	0.004	7
3	0.013	0.016	0.024	0.005	0.006	0.008	0.015	0.012	0.024	0.005	7
4	0.015	0.014	0.021	0.006	0.005	0.007	0.017	0.012	0.021	0.005	7
5	0.014	0.016	0.028	0.006	0.004	0.008	0.018	0.013	0.028	0.004	7
6	0.015	0.013	0.027	0.004	0.006	0.008	0.018	0.013	0.027	0.004	7
7	0.012	0.014	0.033	0.006	0.006	0.010	0.017	0.014	0.033	0.006	7
8	0.014	0.021	0.026	0.006	0.004	0.009	0.024	0.015	0.026	0.004	7
9	0.014	0.026	0.020	0.006	0.009	0.011	0.020	0.015	0.026	0.006	7
10	0.014	0.018	0.018	0.008	0.006	0.013	0.023	0.014	0.023	0.006	7
11	0.014	0.015	0.011	0.006	0.007	0.014	0.021	0.013	0.021	0.006	7
12	0.010	0.016	0.011	0.004	0.005	0.015	0.015	0.011	0.016	0.004	7
13	0.011	0.015	0.012	0.005	0.006	0.017	0.018	0.012	0.018	0.005	7
14	0.012	0.016	0.013	0.004	0.008	0.012	0.012	0.011	0.016	0.004	7
15	0.008	0.011	0.015	0.004	0.006	0.008	0.013	0.009	0.015	0.004	7
16	0.010	0.012	0.016	0.002	0.009	0.009	0.011	0.010	0.016	0.002	7
17	0.007	0.014	0.017	0.006	0.006	0.008	0.013	0.010	0.017	0.006	7
18	0.010	0.015	0.018	0.004	0.006	0.009	0.012	0.011	0.018	0.004	7
19	0.009	0.017	0.004	0.007	0.008	0.009	0.015	0.010	0.017	0.004	7
20	0.008	0.019	0.007	0.005	0.007	0.014	0.015	0.011	0.019	0.005	7
21	0.009	0.016	0.006	0.006	0.007	0.010	0.016	0.010	0.016	0.006	7
22	0.010	0.019	0.008	0.006	0.008	0.014	0.016	0.012	0.019	0.006	7
23	0.020	0.018	0.006	0.006	0.010	0.015	0.025	0.014	0.025	0.006	7
24	0.017	0.014	0.008	0.008	0.007	0.014	0.024	0.013	0.024	0.007	7
平均値	0.013	0.016	0.017	0.006	0.007	0.011	0.017	0.012	0.017	0.006	
最高値	0.020	0.026	0.036	0.010	0.010	0.017	0.025		0.036		
最低値	0.007	0.011	0.004	0.002	0.004	0.006	0.011			0.002	
測定数	24	24	24	24	24	24	24				168

表 2-1-10(15)　調査結果（地点Ｄ）

調査地点　：　コミュニティ公園

浮遊粒子状物質［mg/m^3］

月日 時	10/18 （水）	10/19 （木）	10/20 （金）	10/21 （土）	10/22 （日）	10/23 （月）	10/24 （火）	平均値	最高値	最低値	測定数
1	0.018	0.022	0.023	0.002	0.008	0.008	0.024	0.015	0.024	0.002	7
2	0.010	0.016	0.032	0.007	0.006	0.012	0.010	0.013	0.032	0.006	7
3	0.012	0.013	0.020	0.012	0.007	0.012	0.020	0.014	0.020	0.007	7
4	0.024	0.015	0.035	0.005	0.010	0.014	0.027	0.019	0.035	0.005	7
5	0.021	0.020	0.040	0.001	0.006	0.006	0.031	0.018	0.040	0.001	7
6	0.018	0.020	0.022	0.003	0.003	0.012	0.013	0.013	0.022	0.003	7
7	0.011	0.018	0.032	0.011	0.001	0.007	0.015	0.014	0.032	0.001	7
8	0.002	0.011	0.009	0.001	0.000	0.012	0.008	0.006	0.012	0.000	7
9	0.001	0.007	0.010	0.012	0.000	0.006	0.005	0.006	0.012	0.000	7
10	0.005	0.010	0.016	0.006	0.000	0.003	0.005	0.006	0.016	0.000	7
11	0.012	0.015	0.010	0.012	0.001	0.004	0.014	0.010	0.015	0.001	7
12	0.008	0.026	0.018	0.014	0.004	0.007	0.023	0.014	0.026	0.004	7
13	0.009	0.015	0.029	0.014	0.003	0.008	0.033	0.016	0.033	0.003	7
14	0.013	0.032	0.020	0.014	0.001	0.004	0.025	0.016	0.032	0.001	7
15	0.018	0.017	0.014	0.009	0.005	0.007	0.012	0.012	0.018	0.005	7
16	0.008	0.022	0.019	0.015	0.004	0.001	0.014	0.012	0.022	0.001	7
17	0.016	0.020	0.019	0.005	0.011	0.004	0.025	0.014	0.025	0.004	7
18	0.039	0.027	0.017	0.016	0.003	0.009	0.031	0.020	0.039	0.003	7
19	0.008	0.031	0.013	0.015	0.008	0.015	0.019	0.016	0.031	0.008	7
20	0.012	0.031	0.004	0.008	0.015	0.016	0.019	0.015	0.031	0.004	7
21	0.018	0.028	0.007	0.008	0.018	0.019	0.024	0.017	0.028	0.007	7
22	0.011	0.037	0.006	0.012	0.018	0.025	0.018	0.018	0.037	0.006	7
23	0.008	0.023	0.007	0.001	0.008	0.025	0.012	0.012	0.025	0.001	7
24	0.025	0.027	0.012	0.006	0.006	0.016	0.011	0.015	0.027	0.006	7
平均値	0.014	0.021	0.018	0.009	0.006	0.011	0.018	0.014	0.021	0.006	
最高値	0.039	0.037	0.040	0.016	0.018	0.025	0.033		0.040		
最低値	0.001	0.007	0.004	0.001	0.000	0.001	0.005			0.000	
測定数	24	24	24	24	24	24	24				168

エ　冬季

表 2-1-10(16)　調査結果（地点１）

調査地点　：　対象事業実施区域

浮遊粒子状物質［mg/m^3］

月日／時	12/6（水）	12/7（木）	12/8（金）	12/9（土）	12/10（日）	12/11（月）	12/12（火）	平均値	最高値	最低値	測定数
1	0.008	0.006	0.005	0.003	0.012	0.009	0.007	0.007	0.012	0.003	7
2	0.008	0.009	0.004	0.008	0.009	0.010	0.007	0.008	0.010	0.004	7
3	0.008	0.008	0.008	0.005	0.013	0.007	0.007	0.008	0.013	0.005	7
4	0.006	0.008	0.007	0.009	0.008	0.009	0.002	0.007	0.009	0.002	7
5	0.008	0.005	0.008	0.006	0.008	0.007	0.002	0.006	0.008	0.002	7
6	0.005	0.005	0.007	0.003	0.009	0.009	0.002	0.006	0.009	0.002	7
7	0.004	0.005	0.007	0.006	0.007	0.008	0.006	0.006	0.008	0.004	7
8	0.009	0.009	0.007	0.007	0.010	0.006	0.007	0.008	0.010	0.006	7
9	0.012	0.020	0.011	0.017	0.016	0.016	0.007	0.014	0.020	0.007	7
10	0.013	0.016	0.011	0.010	0.018	0.013	0.008	0.013	0.018	0.008	7
11	0.009	0.009	0.015	0.014	0.015	0.010	0.008	0.011	0.015	0.008	7
12	0.008	0.011	0.013	0.014	0.008	0.011	0.008	0.010	0.014	0.008	7
13	0.009	0.011	0.009	0.010	0.013	0.012	0.004	0.010	0.013	0.004	7
14	0.007	0.010	0.011	0.011	0.013	0.010	0.003	0.009	0.013	0.003	7
15	0.008	0.006	0.009	0.012	0.009	0.009	0.003	0.008	0.012	0.003	7
16	0.006	0.007	0.010	0.011	0.005	0.007	0.001	0.007	0.011	0.001	7
17	0.003	0.002	0.007	0.010	0.009	0.008	0.002	0.006	0.010	0.002	7
18	0.006	0.000	0.005	0.011	0.009	0.014	0.003	0.007	0.014	0.000	7
19	0.006	0.003	0.007	0.012	0.006	0.015	0.001	0.007	0.015	0.001	7
20	0.005	0.002	0.005	0.007	0.006	0.014	0.001	0.006	0.014	0.001	7
21	0.004	0.004	0.005	0.008	0.004	0.010	0.001	0.005	0.010	0.001	7
22	0.005	0.004	0.010	0.012	0.005	0.006	0.003	0.006	0.012	0.003	7
23	0.006	0.005	0.009	0.014	0.004	0.006	0.003	0.007	0.014	0.003	7
24	0.010	0.004	0.010	0.011	0.010	0.006	0.002	0.008	0.011	0.002	7
平均値	0.007	0.007	0.008	0.010	0.009	0.010	0.004	0.008	0.010	0.004	
最高値	0.013	0.020	0.015	0.017	0.018	0.016	0.008		0.020		
最低値	0.003	0.000	0.004	0.003	0.004	0.006	0.001			0.000	
測定数	24	24	24	24	24	24	24				168

表 2-1-10(17)　調査結果（地点Ａ）

調査地点　：　西尾中学校

浮遊粒子状物質［mg/m^3］

月日 時	12/6 （水）	12/7 （木）	12/8 （金）	12/9 （土）	12/10 （日）	12/11 （月）	12/12 （火）	平均値	最高値	最低値	測定数
1	0.008	0.018	0.016	0.034	0.050	0.019	0.017	0.023	0.050	0.008	7
2	0.002	0.020	0.029	0.038	0.040	0.027	0.013	0.024	0.040	0.002	7
3	0.011	0.023	0.027	0.037	0.032	0.035	0.020	0.026	0.037	0.011	7
4	0.020	0.017	0.016	0.038	0.036	0.015	0.025	0.024	0.038	0.015	7
5	0.007	0.023	0.027	0.026	0.022	0.013	0.010	0.018	0.027	0.007	7
6	0.023	0.016	0.032	0.021	0.017	0.024	0.004	0.020	0.032	0.004	7
7	0.012	0.018	0.019	0.036	0.028	0.027	0.006	0.021	0.036	0.006	7
8	0.015	0.023	0.030	0.024	0.025	0.015	0.015	0.021	0.030	0.015	7
9	0.005	0.016	0.019	0.028	0.013	0.004	0.015	0.014	0.028	0.004	7
10	0.011	0.027	0.011	0.011	0.012	0.010	0.009	0.013	0.027	0.009	7
11	0.000	0.014	0.009	0.000	0.000	0.000	0.011	0.005	0.014	0.000	7
12	0.001	0.020	0.020	0.004	0.002	0.001	0.011	0.008	0.020	0.001	7
13	0.012	0.021	0.043	0.004	0.011	0.009	0.013	0.016	0.043	0.004	7
14	0.015	0.030	0.046	0.009	0.017	0.012	0.008	0.020	0.046	0.008	7
15	0.031	0.008	0.056	0.022	0.038	0.020	0.004	0.026	0.056	0.004	7
16	0.033	0.026	0.057	0.059	0.020	0.040	0.007	0.035	0.059	0.007	7
17	0.010	0.019	0.041	0.050	0.035	0.037	0.007	0.028	0.050	0.007	7
18	0.014	0.017	0.064	0.064	0.030	0.036	0.007	0.033	0.064	0.007	7
19	0.027	0.017	0.061	0.065	0.022	0.046	0.005	0.035	0.065	0.005	7
20	0.020	0.026	0.048	0.070	0.026	0.023	0.009	0.032	0.070	0.009	7
21	0.017	0.015	0.047	0.042	0.023	0.024	0.002	0.024	0.047	0.002	7
22	0.024	0.012	0.039	0.032	0.011	0.023	0.001	0.020	0.039	0.001	7
23	0.018	0.016	0.038	0.053	0.020	0.030	0.006	0.026	0.053	0.006	7
24	0.009	0.023	0.034	0.048	0.033	0.032	0.004	0.026	0.048	0.004	7
平均値	0.014	0.019	0.035	0.034	0.023	0.022	0.010	0.022	0.035	0.010	
最高値	0.033	0.030	0.064	0.070	0.050	0.046	0.025		0.070		
最低値	0.000	0.008	0.009	0.000	0.000	0.000	0.001			0.000	
測定数	24	24	24	24	24	24	24				168

表 2-1-10(18)　調査結果（地点Ｂ）

調査地点　：　室場小学校

浮遊粒子状物質［mg/m^3］

月日 時	12/6 （水）	12/7 （木）	12/8 （金）	12/9 （土）	12/10 （日）	12/11 （月）	12/12 （火）	平均値	最高値	最低値	測定数
1	0.009	0.024	0.014	0.026	0.036	0.018	0.010	0.020	0.036	0.009	7
2	0.014	0.014	0.024	0.038	0.039	0.019	0.011	0.023	0.039	0.011	7
3	0.016	0.021	0.027	0.026	0.023	0.022	0.012	0.021	0.027	0.012	7
4	0.008	0.011	0.028	0.019	0.024	0.025	0.009	0.018	0.028	0.008	7
5	0.015	0.014	0.025	0.038	0.025	0.006	0.004	0.018	0.038	0.004	7
6	0.022	0.015	0.023	0.021	0.018	0.009	0.003	0.016	0.023	0.003	7
7	0.019	0.004	0.010	0.023	0.021	0.013	0.006	0.014	0.023	0.004	7
8	0.018	0.008	0.016	0.033	0.019	0.004	0.014	0.016	0.033	0.004	7
9	0.008	0.004	0.001	0.004	0.010	0.006	0.014	0.007	0.014	0.001	7
10	0.014	0.010	0.001	0.003	0.020	0.009	0.009	0.009	0.020	0.001	7
11	0.009	0.012	0.011	0.004	0.013	0.004	0.013	0.009	0.013	0.004	7
12	0.008	0.022	0.032	0.008	0.016	0.009	0.015	0.016	0.032	0.008	7
13	0.015	0.028	0.035	0.020	0.016	0.021	0.016	0.022	0.035	0.015	7
14	0.015	0.046	0.027	0.018	0.018	0.024	0.016	0.023	0.046	0.015	7
15	0.009	0.031	0.032	0.043	0.026	0.017	0.006	0.023	0.043	0.006	7
16	0.027	0.019	0.047	0.056	0.037	0.037	0.011	0.033	0.056	0.011	7
17	0.024	0.031	0.062	0.082	0.023	0.038	0.015	0.039	0.082	0.015	7
18	0.021	0.019	0.063	0.070	0.039	0.031	0.019	0.037	0.070	0.019	7
19	0.016	0.018	0.044	0.051	0.046	0.032	0.010	0.031	0.051	0.010	7
20	0.016	0.015	0.039	0.044	0.033	0.021	0.009	0.025	0.044	0.009	7
21	0.019	0.007	0.039	0.036	0.036	0.031	0.001	0.024	0.039	0.001	7
22	0.016	0.022	0.023	0.044	0.022	0.027	0.006	0.023	0.044	0.006	7
23	0.010	0.025	0.033	0.047	0.016	0.028	0.006	0.024	0.047	0.006	7
24	0.018	0.013	0.039	0.039	0.019	0.015	0.003	0.021	0.039	0.003	7
平均値	0.015	0.018	0.029	0.033	0.025	0.019	0.010	0.021	0.033	0.010	
最高値	0.027	0.046	0.063	0.082	0.046	0.038	0.019		0.082		
最低値	0.008	0.004	0.001	0.003	0.010	0.004	0.001			0.001	
測定数	24	24	24	24	24	24	24				168

表 2-1-10(19)　調査結果（地点Ｃ）

調査地点　：　吉良北部地区集落排水処理場

浮遊粒子状物質［mg/m^3］

月日 時	12/6 （水）	12/7 （木）	12/8 （金）	12/9 （土）	12/10 （日）	12/11 （月）	12/12 （火）	平均値	最高値	最低値	測定数
1	0.014	0.017	0.010	0.029	0.037	0.035	0.024	0.024	0.037	0.010	7
2	0.017	0.024	0.022	0.037	0.041	0.028	0.018	0.027	0.041	0.017	7
3	0.019	0.029	0.022	0.038	0.041	0.036	0.016	0.029	0.041	0.016	7
4	0.015	0.021	0.027	0.028	0.028	0.047	0.011	0.025	0.047	0.011	7
5	0.028	0.021	0.032	0.026	0.019	0.010	0.000	0.019	0.032	0.000	7
6	0.019	0.015	0.038	0.032	0.017	0.019	0.000	0.020	0.038	0.000	7
7	0.015	0.015	0.043	0.029	0.017	0.016	0.007	0.020	0.043	0.007	7
8	0.007	0.021	0.029	0.011	0.032	0.019	0.021	0.020	0.032	0.007	7
9	0.009	0.000	0.013	0.003	0.000	0.000	0.015	0.006	0.015	0.000	7
10	0.016	0.013	0.013	0.005	0.010	0.002	0.005	0.009	0.016	0.002	7
11	0.015	0.009	0.017	0.003	0.012	0.005	0.017	0.011	0.017	0.003	7
12	0.003	0.016	0.038	0.010	0.006	0.005	0.014	0.013	0.038	0.003	7
13	0.009	0.022	0.048	0.016	0.007	0.019	0.003	0.018	0.048	0.003	7
14	0.001	0.048	0.042	0.032	0.022	0.015	0.002	0.023	0.048	0.001	7
15	0.009	0.031	0.045	0.053	0.021	0.026	0.000	0.026	0.053	0.000	7
16	0.011	0.017	0.048	0.064	0.032	0.041	0.003	0.031	0.064	0.003	7
17	0.019	0.019	0.064	0.069	0.032	0.041	0.010	0.036	0.069	0.010	7
18	0.024	0.010	0.056	0.061	0.055	0.032	0.005	0.035	0.061	0.005	7
19	0.022	0.015	0.041	0.039	0.043	0.038	0.005	0.029	0.043	0.005	7
20	0.028	0.017	0.040	0.045	0.040	0.015	0.000	0.026	0.045	0.000	7
21	0.019	0.019	0.036	0.053	0.025	0.041	0.000	0.028	0.053	0.000	7
22	0.017	0.007	0.026	0.049	0.025	0.049	0.003	0.025	0.049	0.003	7
23	0.011	0.019	0.038	0.052	0.023	0.036	0.002	0.026	0.052	0.002	7
24	0.019	0.009	0.040	0.069	0.029	0.022	0.002	0.027	0.069	0.002	7
平均値	0.015	0.018	0.035	0.036	0.026	0.025	0.008	0.023	0.036	0.008	
最高値	0.028	0.048	0.064	0.069	0.055	0.049	0.024		0.069		
最低値	0.001	0.000	0.010	0.003	0.000	0.000	0.000			0.000	
測定数	24	24	24	24	24	24	24				168

表 2-1-10(20)　調査結果（地点Ｄ）

調査地点　：　コミュニティ公園

浮遊粒子状物質［mg/m^3］

月日 / 時	12/6（水）	12/7（木）	12/8（金）	12/9（土）	12/10（日）	12/11（月）	12/12（火）	平均値	最高値	最低値	測定数
1	0.030	0.033	0.015	0.030	0.046	0.021	0.036	0.030	0.046	0.015	7
2	0.012	0.029	0.025	0.034	0.042	0.026	0.020	0.027	0.042	0.012	7
3	0.013	0.032	0.033	0.035	0.042	0.027	0.026	0.030	0.042	0.013	7
4	0.009	0.027	0.020	0.036	0.040	0.036	0.014	0.026	0.040	0.009	7
5	0.014	0.019	0.022	0.029	0.027	0.018	0.002	0.019	0.029	0.002	7
6	0.016	0.028	0.031	0.030	0.032	0.023	0.009	0.024	0.032	0.009	7
7	0.026	0.025	0.035	0.029	0.027	0.023	0.013	0.025	0.035	0.013	7
8	0.026	0.025	0.021	0.025	0.016	0.015	0.005	0.019	0.026	0.005	7
9	0.009	0.015	0.018	0.028	0.003	0.003	0.015	0.013	0.028	0.003	7
10	0.004	0.024	0.022	0.012	0.004	0.004	0.029	0.014	0.029	0.004	7
11	0.008	0.034	0.028	0.023	0.013	0.014	0.017	0.020	0.034	0.008	7
12	0.008	0.041	0.047	0.014	0.016	0.019	0.016	0.023	0.047	0.008	7
13	0.019	0.035	0.034	0.009	0.034	0.015	0.007	0.022	0.035	0.007	7
14	0.030	0.038	0.035	0.019	0.025	0.040	0.009	0.028	0.040	0.009	7
15	0.029	0.033	0.056	0.059	0.032	0.037	0.006	0.036	0.059	0.006	7
16	0.017	0.020	0.051	0.065	0.030	0.039	0.006	0.033	0.065	0.006	7
17	0.016	0.025	0.036	0.068	0.028	0.034	0.006	0.030	0.068	0.006	7
18	0.031	0.008	0.058	0.074	0.038	0.035	0.006	0.036	0.074	0.006	7
19	0.025	0.021	0.038	0.049	0.044	0.046	0.004	0.032	0.049	0.004	7
20	0.019	0.021	0.042	0.040	0.043	0.032	0.002	0.028	0.043	0.002	7
21	0.021	0.022	0.037	0.043	0.035	0.037	0.003	0.028	0.043	0.003	7
22	0.015	0.013	0.031	0.070	0.025	0.038	0.005	0.028	0.070	0.005	7
23	0.007	0.018	0.049	0.042	0.020	0.016	0.007	0.023	0.049	0.007	7
24	0.026	0.014	0.043	0.038	0.023	0.022	0.003	0.024	0.043	0.003	7
平均値	0.018	0.025	0.034	0.038	0.029	0.026	0.011	0.026	0.038	0.011	
最高値	0.031	0.041	0.058	0.074	0.046	0.046	0.036		0.074		
最低値	0.004	0.008	0.015	0.009	0.003	0.003	0.002			0.002	
測定数	24	24	24	24	24	24	24				168

④ 微小粒子状物質

ア　春季

表 2-1-11(1)　調査結果（地点１）

調査地点　：　対象事業実施区域

微小粒子状物質［$\mu g/m^3$］

月日 / 時	4/14 (金)	4/15 (土)	4/16 (日)	4/17 (月)	4/18 (火)	4/19 (水)	4/20 (木)	平均値	最高値	最低値	測定数
1	20	11	6	19	14	24	25	17.0	25	6	7
2	19	10	6	27	15	27	32	19.4	32	6	7
3	18	10	7	11	19	34	29	18.3	34	7	7
4	18	9	10	8	17	31	28	17.3	31	8	7
5	18	9	8	10	16	30	23	16.3	30	8	7
6	21	7	7	13	17	32	25	17.4	32	7	7
7	22	5	2	16	17	30	31	17.6	31	2	7
8	22	9	9	16	25	26	25	18.9	26	9	7
9	31	8	9	13	26	32	36	22.1	36	8	7
10	32	7	14	18	31	34	42	25.4	42	7	7
11	34	6	14	20	35	25	46	25.7	46	6	7
12	24	6	8	17	28	23	32	19.7	32	6	7
13	21	4	11	16	19	28	29	18.3	29	4	7
14	24	11	16	14	22	26	29	20.3	29	11	7
15	14	7	17	13	21	24	29	17.9	29	7	7
16	15	4	15	12	16	24	21	15.3	24	4	7
17	17	18	11	11	17	26	19	17.0	26	11	7
18	15	18	14	6	19	27	22	17.3	27	6	7
19	16	33	9	12	17	29	20	19.4	33	9	7
20	17	32	15	12	16	25	24	20.1	32	12	7
21	17	13	18	14	16	27	14	17.0	27	13	7
22	15	8	21	13	20	25	11	16.1	25	8	7
23	16	5	18	12	20	31	11	16.1	31	5	7
24	11	4	19	14	24	30	11	16.1	30	4	7
平均値	19.9	10.6	11.8	14.0	20.3	27.9	25.6	18.6	27.9	10.6	
最高値	34	33	21	27	35	34	46		46		
最低値	11	4	2	6	14	23	11			2	
測定数	24	24	24	24	24	24	24				168

イ　夏季

表 2-1-11(2)　調査結果（地点１）

調査地点　：　対象事業実施区域

微小粒子状物質［μg/m^3］

月日 時	8/3 (木)	8/4 (金)	8/5 (土)	8/6 (日)	8/7 (月)	8/8 (火)	8/9 (水)	平均値	最高値	最低値	測定数
1	5	3	2	9	5	4	11	5.6	11	2	7
2	3	2	2	6	5	3	9	4.3	9	2	7
3	6	2	4	1	3	2	7	3.6	7	1	7
4	7	2	1	10	4	5	2	4.4	10	1	7
5	7	2	0	7	6	3	2	3.9	7	0	7
6	7	4	4	9	5	7	12	6.9	12	4	7
7	7	5	5	15	6	6	5	7.0	15	5	7
8	8	8	5	12	5	11	13	8.9	13	5	7
9	11	17	7	12	9	13	13	11.7	17	7	7
10	17	9	9	10	13	11	14	11.9	17	9	7
11	32	14	7	18	11	20	17	17.0	32	7	7
12	33	14	12	17	13	17	16	17.4	33	12	7
13	28	12	14	10	12	16	3	13.6	28	3	7
14	26	14	9	9	4	16	6	12.0	26	4	7
15	18	5	8	5	9	9	5	8.4	18	5	7
16	14	3	6	5	8	8	6	7.1	14	3	7
17	4	1	1	5	4	1	10	3.7	10	1	7
18	2	-3	-2	-2	7	5	8	2.1	8	-3	7
19	2	-1	2	-1	8	5	12	3.9	12	-1	7
20	1	1	0	4	7	5	9	3.9	9	0	7
21	1	2	2	8	7	7	7	4.9	8	1	7
22	1	2	3	7	4	7	10	4.9	10	1	7
23	2	3	5	4	4	9	10	5.3	10	2	7
24	3	2	13	7	5	7	13	7.1	13	2	7
平均値	10.2	5.1	5.0	7.8	6.8	8.2	9.2	7.5	10.2	5.0	
最高値	33	17	14	18	13	20	17		33		
最低値	1	-3	-2	-2	3	1	2			-3	
測定数	24	24	24	24	24	24	24				168

ウ　秋季

表 2-1-11(3)　調査結果（地点１）

調査地点　：　対象事業実施区域

微小粒子状物質［μg/m^3］

月日 時	10/18 （水）	10/19 （木）	10/20 （金）	10/21 （土）	10/22 （日）	10/23 （月）	10/24 （火）	平均値	最高値	最低値	測定数
1	8	12	18	9	4	6	14	10.1	18	4	7
2	7	13	17	5	5	6	14	9.6	17	5	7
3	9	11	18	3	4	5	12	8.9	18	3	7
4	9	12	17	4	4	5	10	8.7	17	4	7
5	9	11	14	2	3	4	12	7.9	14	2	7
6	7	12	14	6	2	5	11	8.1	14	2	7
7	9	12	18	3	4	7	13	9.4	18	3	7
8	7	12	19	2	3	6	14	9.0	19	2	7
9	7	15	17	4	2	8	17	10.0	17	2	7
10	8	13	13	2	2	6	14	8.3	14	2	7
11	12	14	16	4	7	14	17	12.0	17	4	7
12	8	15	15	2	6	14	14	10.6	15	2	7
13	11	14	15	3	6	15	17	11.6	17	3	7
14	15	15	15	2	6	10	14	11.0	15	2	7
15	9	12	19	2	8	12	14	10.9	19	2	7
16	5	12	16	1	5	10	14	9.0	16	1	7
17	9	15	20	5	4	9	12	10.6	20	4	7
18	14	16	13	4	9	12	12	11.4	16	4	7
19	12	14	3	2	10	12	14	9.6	14	2	7
20	9	15	2	4	8	15	15	9.7	15	2	7
21	9	11	2	3	6	14	16	8.7	16	2	7
22	7	14	3	6	7	12	12	8.7	14	3	7
23	10	11	4	5	7	14	12	9.0	14	4	7
24	9	15	9	9	9	12	14	11.0	15	9	7
平均値	9.1	13.2	13.2	3.8	5.5	9.7	13.7	9.7	13.7	3.8	
最高値	15	16	20	9	10	15	17		20		
最低値	5	11	2	1	2	4	10			1	
測定数	24	24	24	24	24	24	24				168

エ　冬季

表 2-1-11(4)　調査結果（地点１）

調査地点　：　対象事業実施区域

微小粒子状物質［μg/m^3］

月日 時	12/6 （水）	12/7 （木）	12/8 （金）	12/9 （土）	12/10 （日）	12/11 （月）	12/12 （火）	平均値	最高値	最低値	測定数
1	12	17	14	20	31	17	19	18.6	31	12	7
2	11	19	15	20	30	20	15	18.6	30	11	7
3	13	19	17	19	21	18	11	16.9	21	11	7
4	13	17	19	18	18	19	10	16.3	19	10	7
5	13	19	20	18	16	19	7	16.0	20	7	7
6	13	16	23	17	16	17	7	15.6	23	7	7
7	9	18	19	20	17	19	11	16.1	20	9	7
8	11	19	16	22	19	15	12	16.3	22	11	7
9	15	34	17	38	32	21	12	24.1	38	12	7
10	29	37	29	25	29	29	13	27.3	37	13	7
11	27	26	44	40	37	28	15	31.0	44	15	7
12	18	31	35	26	26	24	15	25.0	35	15	7
13	12	31	30	23	31	19	8	22.0	31	8	7
14	16	15	32	24	26	22	5	20.0	32	5	7
15	12	10	24	28	8	17	3	14.6	28	3	7
16	8	8	20	31	11	18	7	14.7	31	7	7
17	5	5	18	24	17	21	3	13.3	24	3	7
18	8	10	27	31	19	22	-1	16.6	31	-1	7
19	10	10	26	31	11	27	-1	16.3	31	-1	7
20	9	8	25	28	8	20	-1	13.9	28	-1	7
21	12	11	19	29	13	22	-1	15.0	29	-1	7
22	12	11	23	33	16	16	0	15.9	33	0	7
23	12	8	23	29	13	16	1	14.6	29	1	7
24	19	13	23	29	18	16	0	16.9	29	0	7
平均値	13.3	17.2	23.3	26.0	20.1	20.1	7.1	18.2	26.0	7.1	
最高値	29	37	44	40	37	29	19		44		
最低値	5	5	14	17	8	15	-1			-1	
測定数	24	24	24	24	24	24	24				168

⑤ 塩化水素

表 2-1-12(1)　調査結果（春季）

単位：ppm

測定地点	測定日						
	4/14～4/15	4/15～4/16	4/16～4/17	4/17～4/18	4/18～4/19	4/19～4/20	4/20～4/21
地点 1 対象事業実施区域	0.002	0.002	0.001	0.001	0.001	0.001 未満	0.001
地点 A 西尾中学校	0.002	0.002	0.001	0.001	0.001	0.001 未満	0.001 未満
地点 B 室場小学校	0.002	0.001	0.001	0.001	0.001	0.001	0.001 未満
地点 C 吉良北部地区集落排水処理場	0.002	0.001	0.001	0.001	0.001	0.001	0.001
地点 D コミュニティ公園	0.002	0.001	0.001	0.002	0.001	0.001 未満	0.001 未満

注）目標環境濃度：0.02ppm 以下

表 2-1-12(2)　調査結果（夏季）

単位：ppm

測定地点	測定日						
	8/3～8/4	8/4～8/5	8/5～8/6	8/6～8/7	8/7～8/8	8/8～8/9	8/9～8/10
地点 1 対象事業実施区域	0.001	0.001 未満	0.001 未満	0.001 未満	0.001 未満	0.001 未満	0.001 未満
地点 A 西尾中学校	0.001	0.001 未満	0.001 未満	0.001 未満	0.001 未満	0.001	0.001 未満
地点 B 室場小学校	0.001	0.001	0.001 未満	0.001 未満	0.001 未満	0.001	0.001 未満
地点 C 吉良北部地区集落排水処理場	0.001	0.001	0.001 未満	0.001 未満	0.001 未満	0.001	0.001
地点 D コミュニティ公園	0.001	0.001	0.001 未満	0.001 未満	0.001	0.001	0.001 未満

注）目標環境濃度：0.02ppm 以下

表 2-1-12(3)　調査結果（秋季）

単位：ppm

測定地点	測定日						
	10/18～10/19	10/19～10/20	10/20～10/21	10/21～10/22	10/22～10/23	10/23～10/24	10/24～10/25
地点 1 対象事業実施区域	0.001 未満	0.001 未満	0.001 未満	0.001 未満	0.001 未満	0.001 未満	0.001 未満
地点 A 西尾中学校	0.001 未満	0.001 未満	0.001 未満	0.001 未満	0.001 未満	0.001 未満	0.001 未満
地点 B 室場小学校	0.001	0.001 未満	0.001 未満	0.001 未満	0.001	0.001 未満	0.001 未満
地点 C 吉良北部地区集落排水処理場	0.001	0.001 未満	0.001 未満	0.001 未満	0.001 未満	0.001 未満	0.001
地点 D コミュニティ公園	0.001 未満	0.001 未満	0.001 未満	0.001 未満	0.001 未満	0.001 未満	0.001 未満

注）目標環境濃度：0.02ppm 以下

表 2-1-12(4)　調査結果（冬季）

単位：ppm

測定地点	測定日						
	12/6～12/7	12/7～12/8	12/8～12/9	12/9～12/10	12/10～12/11	12/11～12/12	12/12～12/13
地点 1 対象事業実施区域	0.001 未満	0.001 未満	0.001 未満	0.001 未満	0.001 未満	0.001 未満	0.001 未満
地点 A 西尾中学校	0.001 未満	0.001 未満	0.001 未満	0.001 未満	0.001	0.001	0.001 未満
地点 B 室場小学校	0.001	0.001 未満	0.001 未満	0.001 未満	0.001	0.001 未満	0.001 未満
地点 C 吉良北部地区集落排水処理場	0.001	0.001 未満	0.001 未満	0.001 未満	0.001 未満	0.001 未満	0.001 未満
地点 D コミュニティ公園	0.001 未満	0.001 未満	0.001 未満	0.001 未満	0.001 未満	0.001 未満	0.001 未満

注）目標環境濃度：0.02ppm 以下

⑥ 水銀

表 2-1-13(1)　調査結果（春季）

単位：μg/m³

測定地点	測定日						
	4/14～4/15	4/15～4/16	4/16～4/17	4/17～4/18	4/18～4/19	4/19～4/20	4/20～4/21
地点 1 対象事業実施区域	0.004 未満	0.004 未満	0.004 未満	0.004 未満	0.004 未満	0.004 未満	0.004 未満
地点 A 西尾中学校	0.004 未満	0.004 未満	0.004 未満	0.004 未満	0.004 未満	0.004 未満	0.004 未満
地点 B 室場小学校	0.004 未満	0.004 未満	0.004 未満	0.004 未満	0.004 未満	0.004 未満	0.004 未満
地点 C 吉良北部地区集落排水処理場	0.004 未満	0.004 未満	0.004 未満	0.004 未満	0.004 未満	0.004 未満	0.004 未満
地点 D コミュニティ公園	0.004 未満	0.004 未満	0.004 未満	0.004 未満	0.004 未満	0.004 未満	0.004 未満

注）指針値：年平均値 0.04μg Hg/m³以下

表 2-1-13(2)　調査結果（夏季）

単位：μg/m³

測定地点	測定日						
	8/3～8/4	8/4～8/5	8/5～8/6	8/6～8/7	8/7～8/8	8/8～8/9	8/9～8/10
地点 1 対象事業実施区域	0.004 未満	0.004 未満	0.004 未満	0.004 未満	0.004 未満	0.004 未満	0.004 未満
地点 A 西尾中学校	0.004 未満	0.004 未満	0.004 未満	0.004 未満	0.004 未満	0.004 未満	0.004 未満
地点 B 室場小学校	0.004 未満	0.004 未満	0.004 未満	0.004 未満	0.004 未満	0.004 未満	0.004 未満
地点 C 吉良北部地区集落排水処理場	0.004 未満	0.004 未満	0.004 未満	0.004 未満	0.004 未満	0.004 未満	0.004 未満
地点 D コミュニティ公園	0.004 未満	0.004 未満	0.004 未満	0.004 未満	0.004 未満	0.004 未満	0.004 未満

注）指針値：年平均値 0.04μg Hg/m³以下

表 2-1-13(3)　調査結果（秋季）

単位：μg/m³

測定地点	測定日						
	10/18～10/19	10/19～10/20	10/20～10/21	10/21～10/22	10/22～10/23	10/23～10/24	10/24～10/25
地点 1 対象事業実施区域	0.004 未満	0.004 未満	0.004 未満	0.004 未満	0.004 未満	0.004 未満	0.004 未満
地点 A 西尾中学校	0.004 未満	0.004 未満	0.004 未満	0.004 未満	0.004 未満	0.004 未満	0.004 未満
地点 B 室場小学校	0.004 未満	0.004 未満	0.004 未満	0.004 未満	0.004 未満	0.004 未満	0.004 未満
地点 C 吉良北部地区集落排水処理場	0.004 未満	0.004 未満	0.004 未満	0.004 未満	0.004 未満	0.004 未満	0.004 未満
地点 D コミュニティ公園	0.004 未満	0.004 未満	0.004 未満	0.004 未満	0.004 未満	0.004 未満	0.004 未満

注）指針値：年平均値 0.04μg Hg/m³以下

表 2-1-13(4)　調査結果（冬季）

単位：μg/m³

測定地点	測定日						
	12/6～12/7	12/7～12/8	12/8～12/9	12/9～12/10	12/10～12/11	12/11～12/12	12/12～12/13
地点 1 対象事業実施区域	0.004 未満	0.004 未満	0.004 未満	0.004 未満	0.004 未満	0.004 未満	0.004 未満
地点 A 西尾中学校	0.004 未満	0.004 未満	0.004 未満	0.004 未満	0.004 未満	0.004 未満	0.004 未満
地点 B 室場小学校	0.004 未満	0.004 未満	0.004 未満	0.004 未満	0.004 未満	0.004 未満	0.004 未満
地点 C 吉良北部地区集落排水処理場	0.004 未満	0.004 未満	0.004 未満	0.004 未満	0.004 未満	0.004 未満	0.004 未満
地点 D コミュニティ公園	0.004 未満	0.004 未満	0.004 未満	0.004 未満	0.004 未満	0.004 未満	0.004 未満

注）指針値：年平均値 0.04μg Hg/m³以下

⑦ ダイオキシン類

ア　春季

表 2-1-14(1)　調査結果（地点１）

地点名：西尾市クリーンセンター敷地内

ダイオキシン類		実測濃度 pg/m³	試料における定量下限 pg/m³	試料における検出下限 pg/m³	毒性等価係数 TEF	毒性等量※ pg-TEQ/m³
ダイオキシン	1,3,6,8-TeCDD	0.92	0.007	0.002	-	-
	1,3,7,9-TeCDD	0.25	0.007	0.002	-	-
	2,3,7,8-TeCDD	ND	0.007	0.002	1	0.001
	TeCDDs	1.2	-	-	-	-
	1,2,3,7,8-PeCDD	(0.003)	0.008	0.002	1	0.003
	PeCDDs	0.10	-	-	-	-
	1,2,3,4,7,8-HxCDD	ND	0.006	0.002	0.1	0.0001
	1,2,3,6,7,8-HxCDD	(0.004)	0.011	0.003	0.1	0.0004
	1,2,3,7,8,9-HxCDD	ND	0.015	0.005	0.1	0.00025
	HxCDDs	0.066	-	-	-	-
	1,2,3,4,6,7,8-HpCDD	0.022	0.015	0.004	0.01	0.00022
	HpCDDs	0.048	-	-	-	-
	1,2,3,4,6,7,8,9-OCDD	0.06	0.05	0.01	0.0003	0.000018
	Total PCDDs	1.5	-	-	-	0.0050
ジベンゾフラン	1,2,7,8-TeCDF	0.015	0.005	0.001	-	-
	2,3,7,8-TeCDF	0.008	0.005	0.001	0.1	0.0008
	TeCDFs	0.40	-	-	-	-
	1,2,3,7,8-PeCDF	0.006	0.003	0.001	0.03	0.00018
	2,3,4,7,8-PeCDF	(0.005)	0.008	0.002	0.3	0.0015
	PeCDFs	0.10	-	-	-	-
	1,2,3,4,7,8-HxCDF	(0.007)	0.013	0.004	0.1	0.0007
	1,2,3,6,7,8-HxCDF	(0.008)	0.013	0.004	0.1	0.0008
	1,2,3,7,8,9-HxCDF	ND	0.007	0.002	0.1	0.0001
	2,3,4,6,7,8-HxCDF (※1)	(0.011)	0.011	0.003	0.1	0.0011
	HxCDFs	0.081	-	-	-	-
	1,2,3,4,6,7,8-HpCDF	0.018	0.012	0.003	0.01	0.00018
	1,2,3,4,7,8,9-HpCDF	0.004	0.004	0.001	0.01	0.00004
	HpCDFs	0.033	-	-	-	-
	1,2,3,4,6,7,8,9-OCDF	(0.02)	0.03	0.01	0.0003	0.000006
	Total PCDFs	0.64	-	-	-	0.0054
Total (PCDDs+PCDFs)		2.2	-	-	-	0.010
コプラナーPCB	3,4,4',5-TeCB (#81)	0.012	0.010	0.003	0.0003	0.0000036
	3,3',4,4'-TeCB (#77)	0.11	0.005	0.001	0.0001	0.000011
	3,3',4,4',5-PeCB (#126)	0.021	0.004	0.001	0.1	0.0021
	3,3',4,4',5,5'-HxCB (#169)	(0.006)	0.010	0.003	0.03	0.00018
	ノンオルトPCBs	0.15	-	-	-	0.0023
	2',3,4,4',5-PeCB (#123)	0.017	0.008	0.002	0.00003	0.00000051
	2,3',4,4',5-PeCB (#118)	0.55	0.007	0.002	0.00003	0.0000165
	2,3,3',4,4'-PeCB (#105)	0.19	0.007	0.002	0.00003	0.0000057
	2,3,4,4',5-PeCB (#114)	0.020	0.009	0.003	0.00003	0.00000060
	2,3',4,4',5,5'-HxCB (#167)	0.022	0.0025	0.0005	0.00003	0.00000066
	2,3,3',4,4',5-HxCB (#156)	0.043	0.010	0.003	0.00003	0.00000129
	2,3,3',4,4',5'-HxCB (#157)	0.013	0.011	0.003	0.00003	0.00000039
	2,3,3',4,4',5,5'-HpCB (#189)	(0.006)	0.013	0.004	0.00003	0.00000018
	モノオルトPCBs	0.86	-	-	-	0.000026
	Co-PCBs	1.0	-	-	-	0.0023
Total		3.2	-	-	-	0.013

(※1)　単独分離ではなく、1,2,3,6,8,9-HxCDFを含んだ定量値を示す。

【備考】

1.　実測濃度　：　NDは検出下限値未満であることを示す。
また括弧付けの数字は検出下限値以上定量下限値未満であることを示す。

2.　毒性等価係数（TEF）　：　「ダイオキシン類対策特別措置法施行規則
（平成十一年総理府令第六十七号）第三条に定める係数」を用いた。

3.　毒性等量（TEQ）　：　定量下限未満検出下限以上の数値はそのままの値を用い、検出下限未満の数値は検出下限の1/2の値を用いて毒性等量換算した値である。

※は計量法第107条の計量証明対象外である。

表 2-1-14(2)　調査結果（地点Ａ）

地点名：西尾中学校敷地内

	ダイオキシン類	実測濃度 pg/m³	試料における定量下限 pg/m³	試料における検出下限 pg/m³	毒性等価係数 TEF	毒性等量※ pg-TEQ/m³
ダイオキシン	1,3,6,8-TeCDD	0.34	0.007	0.002	-	-
	1,3,7,9-TeCDD	0.096	0.007	0.002	-	-
	2,3,7,8-TeCDD	ND	0.007	0.002	1	0.001
	TeCDDs	0.46	-	-	-	-
	1,2,3,7,8-PeCDD	ND	0.008	0.002	1	0.001
	PeCDDs	0.067	-	-	-	-
	1,2,3,4,7,8-HxCDD	ND	0.006	0.002	0.1	0.0001
	1,2,3,6,7,8-HxCDD	ND	0.011	0.003	0.1	0.00015
	1,2,3,7,8,9-HxCDD	ND	0.015	0.005	0.1	0.00025
	HxCDDs	0.054	-	-	-	-
	1,2,3,4,6,7,8-HpCDD	0.028	0.015	0.004	0.01	0.00028
	HpCDDs	0.057	-	-	-	-
	1,2,3,4,6,7,8,9-OCDD	0.07	0.05	0.01	0.0003	0.000021
	Total PCDDs	0.71	-	-	-	0.0028
ジベンゾフラン	1,2,7,8-TeCDF	0.008	0.005	0.001	-	-
	2,3,7,8-TeCDF	(0.005)	0.005	0.001	0.1	0.0005
	TeCDFs	0.23	-	-	-	-
	1,2,3,7,8-PeCDF	0.004	0.003	0.001	0.03	0.00012
	2,3,4,7,8-PeCDF	(0.004)	0.008	0.002	0.3	0.0012
	PeCDFs	0.099	-	-	-	-
	1,2,3,4,7,8-HxCDF	(0.004)	0.013	0.004	0.1	0.0004
	1,2,3,6,7,8-HxCDF	(0.005)	0.013	0.004	0.1	0.0005
	1,2,3,7,8,9-HxCDF	ND	0.007	0.002	0.1	0.0001
	2,3,4,6,7,8-HxCDF (※1)	(0.008)	0.011	0.003	0.1	0.0008
	HxCDFs	0.060	-	-	-	-
	1,2,3,4,6,7,8-HpCDF	0.021	0.012	0.003	0.01	0.00021
	1,2,3,4,7,8,9-HpCDF	0.004	0.004	0.001	0.01	0.00004
	HpCDFs	0.035	-	-	-	-
	1,2,3,4,6,7,8,9-OCDF	(0.02)	0.03	0.01	0.0003	0.000006
	Total PCDFs	0.45	-	-	-	0.0039
Total (PCDDs+PCDFs)		1.2	-	-	-	0.0067
コプラナーPCB	3,4,4',5-TeCB (#81)	0.012	0.010	0.003	0.0003	0.0000036
	3,3',4,4'-TeCB (#77)	0.085	0.005	0.001	0.0001	0.0000085
	3,3',4,4',5-PeCB (#126)	0.013	0.004	0.001	0.1	0.0013
	3,3',4,4',5,5'-HxCB (#169)	(0.003)	0.010	0.003	0.03	0.00009
	ノンオルトPCBs	0.11	-	-	-	0.0014
	2',3,4,4',5-PeCB (#123)	0.012	0.008	0.002	0.00003	0.00000036
	2,3',4,4',5-PeCB (#118)	0.47	0.007	0.002	0.00003	0.0000141
	2,3,3',4,4'-PeCB (#105)	0.15	0.007	0.002	0.00003	0.0000045
	2,3,4,4',5-PeCB (#114)	0.015	0.009	0.003	0.00003	0.00000045
	2,3',4,4',5,5'-HxCB (#167)	0.017	0.0025	0.0005	0.00003	0.00000051
	2,3,3',4,4',5-HxCB (#156)	0.032	0.010	0.003	0.00003	0.00000096
	2,3,3',4,4',5'-HxCB (#157)	(0.010)	0.011	0.003	0.00003	0.00000030
	2,3,3',4,4',5,5'-HpCB (#189)	ND	0.013	0.004	0.00003	0.00000006
	モノオルトPCBs	0.70	-	-	-	0.000021
	Co-PCBs	0.81	-	-	-	0.0014
Total		2.0	-	-	-	0.0081

(※1)　単独分離ではなく、1,2,3,6,8,9-HxCDFを含んだ定量値を示す。

【備考】

1.　実測濃度　：　NDは検出下限値未満であることを示す。
　　また括弧付けの数字は検出下限値以上定量下限値未満であることを示す。

2.　毒性等価係数（TEF）　：　「ダイオキシン類対策特別措置法施行規則
　　（平成十一年総理府令第六十七号）第三条に定める係数」を用いた。

3.　毒性等量（TEQ）　：　定量下限未満検出下限以上の数値はそのままの値を用い、検出下限未満の数値は検出下限の1/2の値を用いて毒性等量換算した値である。

※は計量法第107条の計量証明対象外である。

表 2-1-14(3)　調査結果（地点Ｂ）

地点名：室場小学校敷地内

ダイオキシン類		実測濃度 pg/m³	試料における定量下限 pg/m³	試料における検出下限 pg/m³	毒性等価係数 TEF	毒性等量※ pg-TEQ/m³
ダイオキシン	1,3,6,8-TeCDD	0.47	0.007	0.002	-	-
	1,3,7,9-TeCDD	0.13	0.007	0.002	-	-
	2,3,7,8-TeCDD	ND	0.007	0.002	1	0.001
	TeCDDs	0.64	-	-	-	-
	1,2,3,7,8-PeCDD	(0.002)	0.008	0.002	1	0.002
	PeCDDs	0.080	-	-	-	-
	1,2,3,4,7,8-HxCDD	ND	0.006	0.002	0.1	0.0001
	1,2,3,6,7,8-HxCDD	ND	0.011	0.003	0.1	0.00015
	1,2,3,7,8,9-HxCDD	ND	0.015	0.005	0.1	0.00025
	HxCDDs	0.052	-	-	-	-
	1,2,3,4,6,7,8-HpCDD	0.023	0.015	0.004	0.01	0.00023
	HpCDDs	0.049	-	-	-	-
	1,2,3,4,6,7,8,9-OCDD	0.08	0.05	0.01	0.0003	0.000024
	Total PCDDs	0.89	-	-	-	0.0038
ジベンゾフラン	1,2,7,8-TeCDF	0.010	0.005	0.001	-	-
	2,3,7,8-TeCDF	(0.005)	0.005	0.001	0.1	0.0005
	TeCDFs	0.26	-	-	-	-
	1,2,3,7,8-PeCDF	0.005	0.003	0.001	0.03	0.00015
	2,3,4,7,8-PeCDF	(0.007)	0.008	0.002	0.3	0.0021
	PeCDFs	0.12	-	-	-	-
	1,2,3,4,7,8-HxCDF	(0.006)	0.013	0.004	0.1	0.0006
	1,2,3,6,7,8-HxCDF	(0.007)	0.013	0.004	0.1	0.0007
	1,2,3,7,8,9-HxCDF	ND	0.007	0.002	0.1	0.0001
	2,3,4,6,7,8-HxCDF （※1）	(0.008)	0.011	0.003	0.1	0.0008
	HxCDFs	0.067	-	-	-	-
	1,2,3,4,6,7,8-HpCDF	0.022	0.012	0.003	0.01	0.00022
	1,2,3,4,7,8,9-HpCDF	0.004	0.004	0.001	0.01	0.00004
	HpCDFs	0.038	-	-	-	-
	1,2,3,4,6,7,8,9-OCDF	(0.02)	0.03	0.01	0.0003	0.000006
	Total PCDFs	0.51	-	-	-	0.0052
Total (PCDDs+PCDFs)		1.4	-	-	-	0.0090
コプラナーPCB	3,4,4',5-TeCB (#81)	0.012	0.010	0.003	0.0003	0.0000036
	3,3',4,4'-TeCB (#77)	0.087	0.005	0.001	0.0001	0.0000087
	3,3',4,4',5-PeCB (#126)	0.014	0.004	0.001	0.1	0.0014
	3,3',4,4',5,5'-HxCB (#169)	(0.006)	0.010	0.003	0.03	0.00018
	ノンオルトPCBs	0.12	-	-	-	0.0016
	2',3,4,4',5-PeCB (#123)	0.012	0.008	0.002	0.00003	0.00000036
	2,3',4,4',5-PeCB (#118)	0.36	0.007	0.002	0.00003	0.0000108
	2,3,3',4,4'-PeCB (#105)	0.13	0.007	0.002	0.00003	0.0000039
	2,3,4,4',5-PeCB (#114)	0.014	0.009	0.003	0.00003	0.00000042
	2,3',4,4',5,5'-HxCB (#167)	0.010	0.0025	0.0005	0.00003	0.00000030
	2,3,3',4,4',5-HxCB (#156)	0.021	0.010	0.003	0.00003	0.00000063
	2,3,3',4,4',5'-HxCB (#157)	(0.008)	0.011	0.003	0.00003	0.00000024
	2,3,3',4,4',5,5'-HpCB (#189)	(0.004)	0.013	0.004	0.00003	0.00000012
	モノオルトPCBs	0.56	-	-	-	0.000017
	Co-PCBs	0.68	-	-	-	0.0016
Total		2.1	-	-	-	0.011

（※1）　単独分離ではなく、1,2,3,6,8,9-HxCDFを含んだ定量値を示す。

【備考】

1.　実測濃度　：　NDは検出下限値未満であることを示す。
　　また括弧付けの数字は検出下限値以上定量下限値未満であることを示す。

2.　毒性等価係数（TEF）　：　「ダイオキシン類対策特別措置法施行規則
　　（平成十一年総理府令第六十七号）第三条に定める係数」を用いた。

3.　毒性等量（TEQ）　：　定量下限未満検出下限以上の数値はそのままの値を用い、検出下限未満の数値は検出下限の1/2の値を用いて毒性等量換算した値である。

※は計量法第107条の計量証明対象外である。

表 2-1-14(4)　調査結果（地点Ｃ）

地点名：吉良北部地区集落排水処理場敷地内

	ダイオキシン類	実測濃度 pg/m³	試料における定量下限 pg/m³	試料における検出下限 pg/m³	毒性等価係数 TEF	毒性等量※ pg-TEQ/m³
ダイオキシン	1,3,6,8-TeCDD	0.92	0.007	0.002	-	-
	1,3,7,9-TeCDD	0.26	0.007	0.002	-	-
	2,3,7,8-TeCDD	ND	0.007	0.002	1	0.001
	TeCDDs	1.2	-	-	-	-
	1,2,3,7,8-PeCDD	(0.003)	0.008	0.002	1	0.003
	PeCDDs	0.11	-	-	-	-
	1,2,3,4,7,8-HxCDD	ND	0.006	0.002	0.1	0.0001
	1,2,3,6,7,8-HxCDD	ND	0.011	0.003	0.1	0.00015
	1,2,3,7,8,9-HxCDD	ND	0.015	0.005	0.1	0.00025
	HxCDDs	0.063	-	-	-	-
	1,2,3,4,6,7,8-HpCDD	0.047	0.015	0.004	0.01	0.00047
	HpCDDs	0.096	-	-	-	-
	1,2,3,4,6,7,8,9-OCDD	0.61	0.05	0.01	0.0003	0.000183
	Total PCDDs	2.1	-	-	-	0.0052
ジベンゾフラン	1,2,7,8-TeCDF	0.013	0.005	0.001	-	-
	2,3,7,8-TeCDF	0.007	0.005	0.001	0.1	0.0007
	TeCDFs	0.38	-	-	-	-
	1,2,3,7,8-PeCDF	0.006	0.003	0.001	0.03	0.00018
	2,3,4,7,8-PeCDF	(0.008)	0.008	0.002	0.3	0.0024
	PeCDFs	0.15	-	-	-	-
	1,2,3,4,7,8-HxCDF	(0.008)	0.013	0.004	0.1	0.0008
	1,2,3,6,7,8-HxCDF	(0.008)	0.013	0.004	0.1	0.0008
	1,2,3,7,8,9-HxCDF	ND	0.007	0.002	0.1	0.0001
	2,3,4,6,7,8-HxCDF (※1)	(0.009)	0.011	0.003	0.1	0.0009
	HxCDFs	0.081	-	-	-	-
	1,2,3,4,6,7,8-HpCDF	0.030	0.012	0.003	0.01	0.00030
	1,2,3,4,7,8,9-HpCDF	0.005	0.004	0.001	0.01	0.00005
	HpCDFs	0.056	-	-	-	-
	1,2,3,4,6,7,8,9-OCDF	0.04	0.03	0.01	0.0003	0.000012
	Total PCDFs	0.71	-	-	-	0.0062
Total (PCDDs+PCDFs)		2.8	-	-	-	0.011
コプラナーPCB	3,4,4',5-TeCB (#81)	0.020	0.010	0.003	0.0003	0.0000060
	3,3',4,4'-TeCB (#77)	0.13	0.005	0.001	0.0001	0.000013
	3,3',4,4',5-PeCB (#126)	0.021	0.004	0.001	0.1	0.0021
	3,3',4,4',5,5'-HxCB (#169)	(0.004)	0.010	0.003	0.03	0.00012
	ノンオルトPCBs	0.18	-	-	-	0.0022
	2',3,4,4',5-PeCB (#123)	0.017	0.008	0.002	0.00003	0.00000051
	2,3',4,4',5-PeCB (#118)	0.53	0.007	0.002	0.00003	0.0000159
	2,3,3',4,4'-PeCB (#105)	0.20	0.007	0.002	0.00003	0.0000060
	2,3,4,4',5-PeCB (#114)	0.021	0.009	0.003	0.00003	0.00000063
	2,3',4,4',5,5'-HxCB (#167)	0.018	0.0025	0.0005	0.00003	0.00000054
	2,3,3',4,4',5-HxCB (#156)	0.036	0.010	0.003	0.00003	0.00000108
	2,3,3',4,4',5'-HxCB (#157)	0.011	0.011	0.003	0.00003	0.00000033
	2,3,3',4,4',5,5'-HpCB (#189)	(0.005)	0.013	0.004	0.00003	0.00000015
	モノオルトPCBs	0.84	-	-	-	0.000025
	Co-PCBs	1.0	-	-	-	0.0023
Total		3.8	-	-	-	0.014

(※1)　単独分離ではなく、1,2,3,6,8,9-HxCDFを含んだ定量値を示す。

【備考】

1.　実測濃度　：　NDは検出下限値未満であることを示す。
　　また括弧付けの数字は検出下限値以上定量下限値未満であることを示す。

2.　毒性等価係数（TEF）　：　「ダイオキシン類対策特別措置法施行規則
　　（平成十一年総理府令第六十七号）第三条に定める係数」を用いた。

3.　毒性等量（TEQ）　：　定量下限未満検出下限以上の数値はそのままの値を用い、検出下限未満の数値は検出下限の1/2の値を用いて毒性等量換算した値である。

※は計量法第107条の計量証明対象外である。

表 2-1-14(5)　調査結果（地点Ｄ）

地点名：コミュニティ公園敷地内

ダイオキシン類		実測濃度 pg/m³	試料における定量下限 pg/m³	試料における検出下限 pg/m³	毒性等価係数 TEF	毒性等量※ pg-TEQ/m³
ダイオキシン	1,3,6,8-TeCDD	0.46	0.007	0.002	-	-
	1,3,7,9-TeCDD	0.12	0.007	0.002	-	-
	2,3,7,8-TeCDD	ND	0.007	0.002	1	0.001
	TeCDDs	0.61	-	-	-	-
	1,2,3,7,8-PeCDD	ND	0.008	0.002	1	0.001
	PeCDDs	0.073	-	-	-	-
	1,2,3,4,7,8-HxCDD	ND	0.006	0.002	0.1	0.0001
	1,2,3,6,7,8-HxCDD	ND	0.011	0.003	0.1	0.00015
	1,2,3,7,8,9-HxCDD	ND	0.015	0.005	0.1	0.00025
	HxCDDs	0.050	-	-	-	-
	1,2,3,4,6,7,8-HpCDD	0.044	0.015	0.004	0.01	0.00044
	HpCDDs	0.094	-	-	-	-
	1,2,3,4,6,7,8,9-OCDD	0.61	0.05	0.01	0.0003	0.000183
	Total PCDDs	1.4	-	-	-	0.0031
ジベンゾフラン	1,2,7,8-TeCDF	0.010	0.005	0.001	-	-
	2,3,7,8-TeCDF	(0.005)	0.005	0.001	0.1	0.0005
	TeCDFs	0.27	-	-	-	-
	1,2,3,7,8-PeCDF	0.006	0.003	0.001	0.03	0.00018
	2,3,4,7,8-PeCDF	(0.008)	0.008	0.002	0.3	0.0024
	PeCDFs	0.15	-	-	-	-
	1,2,3,4,7,8-HxCDF	(0.005)	0.013	0.004	0.1	0.0005
	1,2,3,6,7,8-HxCDF	(0.007)	0.013	0.004	0.1	0.0007
	1,2,3,7,8,9-HxCDF	ND	0.007	0.002	0.1	0.0001
	2,3,4,6,7,8-HxCDF (※1)	(0.010)	0.011	0.003	0.1	0.0010
	HxCDFs	0.068	-	-	-	-
	1,2,3,4,6,7,8-HpCDF	0.025	0.012	0.003	0.01	0.00025
	1,2,3,4,7,8,9-HpCDF	0.006	0.004	0.001	0.01	0.00006
	HpCDFs	0.052	-	-	-	-
	1,2,3,4,6,7,8,9-OCDF	0.04	0.03	0.01	0.0003	0.000012
	Total PCDFs	0.58	-	-	-	0.0057
Total (PCDDs+PCDFs)		2.0	-	-	-	0.0088
コプラナーPCB	3,4,4',5-TeCB (#81)	0.019	0.010	0.003	0.0003	0.0000057
	3,3',4,4'-TeCB (#77)	0.13	0.005	0.001	0.0001	0.000013
	3,3',4,4',5-PeCB (#126)	0.014	0.004	0.001	0.1	0.0014
	3,3',4,4',5,5'-HxCB (#169)	(0.006)	0.010	0.003	0.03	0.00018
	ノンオルトPCBs	0.17	-	-	-	0.0016
	2',3,4,4',5-PeCB (#123)	0.014	0.008	0.002	0.00003	0.00000042
	2,3',4,4',5-PeCB (#118)	0.47	0.007	0.002	0.00003	0.0000141
	2,3,3',4,4'-PeCB (#105)	0.19	0.007	0.002	0.00003	0.0000057
	2,3,4,4',5-PeCB (#114)	0.019	0.009	0.003	0.00003	0.00000057
	2,3',4,4',5,5'-HxCB (#167)	0.017	0.0025	0.0005	0.00003	0.00000051
	2,3,3',4,4',5-HxCB (#156)	0.022	0.010	0.003	0.00003	0.00000066
	2,3,3',4,4',5'-HxCB (#157)	(0.008)	0.011	0.003	0.00003	0.00000024
	2,3,3',4,4',5,5'-HpCB (#189)	(0.005)	0.013	0.004	0.00003	0.00000015
	モノオルトPCBs	0.75	-	-	-	0.000022
	Co-PCBs	0.92	-	-	-	0.0016
Total		2.9	-	-	-	0.010

(※1)　単独分離ではなく、1,2,3,6,8,9-HxCDFを含んだ定量値を示す。

【備考】

1.　実測濃度　：　NDは検出下限値未満であることを示す。
また括弧付けの数字は検出下限値以上定量下限値未満であることを示す。

2.　毒性等価係数（TEF）　：　「ダイオキシン類対策特別措置法施行規則
（平成十一年総理府令第六十七号）第三条に定める係数」を用いた。

3.　毒性等量（TEQ）　：　定量下限未満検出下限以上の数値はそのままの値を用い、検出下限未満の数値は検出下限の1/2の値を用いて毒性等量換算した値である。

※は計量法第107条の計量証明対象外である。

イ　夏季

表 2-1-14(6)　調査結果（地点１）

地点名：西尾市クリーンセンター敷地内

ダイオキシン類		実測濃度 pg/m³	試料における定量下限 pg/m³	試料における検出下限 pg/m³	毒性等価係数 TEF	毒性等量※ pg-TEQ/m³
ダイオキシン	1,3,6,8-TeCDD	0.42	0.003	0.001	-	-
	1,3,7,9-TeCDD	0.11	0.003	0.001	-	-
	2,3,7,8-TeCDD	(0.002)	0.003	0.001	1	0.002
	TeCDDs	0.62	-	-	-	-
	1,2,3,7,8-PeCDD	0.005	0.003	0.001	1	0.005
	PeCDDs	0.10	-	-	-	-
	1,2,3,4,7,8-HxCDD	(0.003)	0.004	0.001	0.1	0.0003
	1,2,3,6,7,8-HxCDD	(0.005)	0.005	0.001	0.1	0.0005
	1,2,3,7,8,9-HxCDD	0.004	0.004	0.001	0.1	0.0004
	HxCDDs	0.076	-	-	-	-
	1,2,3,4,6,7,8-HpCDD	0.031	0.005	0.001	0.01	0.00031
	HpCDDs	0.062	-	-	-	-
	1,2,3,4,6,7,8,9-OCDD	0.086	0.025	0.005	0.0003	0.0000258
	Total PCDDs	0.94	-	-	-	0.0085
ジベンゾフラン	1,2,7,8-TeCDF	0.037	0.002	0.001	-	-
	2,3,7,8-TeCDF	0.019	0.002	0.001	0.1	0.0019
	TeCDFs	1.0	-	-	-	-
	1,2,3,7,8-PeCDF	0.016	0.006	0.001	0.03	0.00048
	2,3,4,7,8-PeCDF	0.030	0.002	0.001	0.3	0.0090
	PeCDFs	0.53	-	-	-	-
	1,2,3,4,7,8-HxCDF	0.028	0.008	0.002	0.1	0.0028
	1,2,3,6,7,8-HxCDF	0.026	0.005	0.001	0.1	0.0026
	1,2,3,7,8,9-HxCDF	ND	0.007	0.002	0.1	0.0001
	2,3,4,6,7,8-HxCDF (※1)	0.027	0.006	0.002	0.1	0.0027
	HxCDFs	0.24	-	-	-	-
	1,2,3,4,6,7,8-HpCDF	0.078	0.006	0.001	0.01	0.00078
	1,2,3,4,7,8,9-HpCDF	0.011	0.006	0.002	0.01	0.00011
	HpCDFs	0.23	-	-	-	-
	1,2,3,4,6,7,8,9-OCDF	0.039	0.020	0.005	0.0003	0.0000117
	Total PCDFs	2.1	-	-	-	0.020
Total (PCDDs+PCDFs)		3.0	-	-	-	0.029
コプラナーPCB	3,4,4',5-TeCB (#81)	0.033	0.005	0.001	0.0003	0.0000099
	3,3',4,4'-TeCB (#77)	0.26	0.008	0.002	0.0001	0.000026
	3,3',4,4',5-PeCB (#126)	0.049	0.004	0.001	0.1	0.0049
	3,3',4,4',5,5'-HxCB (#169)	0.011	0.006	0.002	0.03	0.00033
	ノンオルトPCBs	0.35	-	-	-	0.0053
	2',3,4,4',5-PeCB (#123)	0.030	0.004	0.001	0.00003	0.00000090
	2,3',4,4',5-PeCB (#118)	0.84	0.005	0.001	0.00003	0.0000252
	2,3,3',4,4'-PeCB (#105)	0.34	0.006	0.002	0.00003	0.0000102
	2,3,4,4',5-PeCB (#114)	0.032	0.006	0.002	0.00003	0.00000096
	2,3',4,4',5,5'-HxCB (#167)	0.038	0.005	0.001	0.00003	0.00000114
	2,3,3',4,4',5-HxCB (#156)	0.071	0.007	0.002	0.00003	0.00000213
	2,3,3',4,4',5'-HxCB (#157)	0.027	0.006	0.002	0.00003	0.00000081
	2,3,3',4,4',5,5'-HpCB (#189)	0.017	0.007	0.002	0.00003	0.00000051
	モノオルトPCBs	1.4	-	-	-	0.000042
	Co-PCBs	1.7	-	-	-	0.0053
Total		4.7	-	-	-	0.034

(※1)　単独分離ではなく、1,2,3,6,8,9-HxCDFを含んだ定量値を示す。

【備考】

1.　実測濃度　：　NDは検出下限値未満であることを示す。
また括弧付けの数字は検出下限値以上定量下限値未満であることを示す。

2.　毒性等価係数（TEF）　：　「ダイオキシン類対策特別措置法施行規則
（平成十一年総理府令第六十七号）第三条に定める係数」を用いた。

3.　毒性等量（TEQ）　：　定量下限未満検出下限以上の数値はそのままの値を用い、検出下限未満の数値は検出下限の1/2の値を用いて毒性等量換算した値である。

※は計量法第107条の計量証明対象外である。

表 2-1-14(7)　調査結果（地点 A）

地点名：西尾中学校敷地内

ダイオキシン類		実測濃度 pg/m³	試料における定量下限 pg/m³	試料における検出下限 pg/m³	毒性等価係数 TEF	毒性等量※ pg-TEQ/m³
ダイオキシン	1,3,6,8-TeCDD	0.41	0.003	0.001	-	-
	1,3,7,9-TeCDD	0.12	0.003	0.001	-	-
	2,3,7,8-TeCDD	(0.002)	0.003	0.001	1	0.002
	TeCDDs	0.60	-	-	-	-
	1,2,3,7,8-PeCDD	0.006	0.003	0.001	1	0.006
	PeCDDs	0.11	-	-	-	-
	1,2,3,4,7,8-HxCDD	(0.002)	0.004	0.001	0.1	0.0002
	1,2,3,6,7,8-HxCDD	(0.004)	0.005	0.001	0.1	0.0004
	1,2,3,7,8,9-HxCDD	0.004	0.004	0.001	0.1	0.0004
	HxCDDs	0.071	-	-	-	-
	1,2,3,4,6,7,8-HpCDD	0.028	0.005	0.001	0.01	0.00028
	HpCDDs	0.054	-	-	-	-
	1,2,3,4,6,7,8,9-OCDD	0.067	0.025	0.005	0.0003	0.0000201
	Total PCDDs	0.91	-	-	-	0.0093
ジベンゾフラン	1,2,7,8-TeCDF	0.044	0.002	0.001	-	-
	2,3,7,8-TeCDF	0.026	0.002	0.001	0.1	0.0026
	TeCDFs	1.1	-	-	-	-
	1,2,3,7,8-PeCDF	0.018	0.006	0.001	0.03	0.00054
	2,3,4,7,8-PeCDF	0.030	0.002	0.001	0.3	0.0090
	PeCDFs	0.53	-	-	-	-
	1,2,3,4,7,8-HxCDF	0.027	0.008	0.002	0.1	0.0027
	1,2,3,6,7,8-HxCDF	0.026	0.005	0.001	0.1	0.0026
	1,2,3,7,8,9-HxCDF	ND	0.007	0.002	0.1	0.0001
	2,3,4,6,7,8-HxCDF (※1)	0.027	0.006	0.002	0.1	0.0027
	HxCDFs	0.25	-	-	-	-
	1,2,3,4,6,7,8-HpCDF	0.080	0.006	0.001	0.01	0.00080
	1,2,3,4,7,8,9-HpCDF	0.009	0.006	0.002	0.01	0.00009
	HpCDFs	0.11	-	-	-	-
	1,2,3,4,6,7,8,9-OCDF	0.031	0.020	0.005	0.0003	0.0000093
	Total PCDFs	2.0	-	-	-	0.021
Total (PCDDs+PCDFs)		2.9	-	-	-	0.030
コプラナーPCB	3,4,4',5-TeCB (#81)	0.036	0.005	0.001	0.0003	0.0000108
	3,3',4,4'-TeCB (#77)	0.27	0.008	0.002	0.0001	0.000027
	3,3',4,4',5-PeCB (#126)	0.046	0.004	0.001	0.1	0.0046
	3,3',4,4',5,5'-HxCB (#169)	0.010	0.006	0.002	0.03	0.00030
	ノンオルトPCBs	0.37	-	-	-	0.0049
	2',3,4,4',5-PeCB (#123)	0.030	0.004	0.001	0.00003	0.00000090
	2,3',4,4',5-PeCB (#118)	0.85	0.005	0.001	0.00003	0.0000255
	2,3,3',4,4'-PeCB (#105)	0.36	0.006	0.002	0.00003	0.0000108
	2,3,4,4',5-PeCB (#114)	0.036	0.006	0.002	0.00003	0.00000108
	2,3',4,4',5,5'-HxCB (#167)	0.038	0.005	0.001	0.00003	0.00000114
	2,3,3',4,4',5-HxCB (#156)	0.063	0.007	0.002	0.00003	0.00000189
	2,3,3',4,4',5'-HxCB (#157)	0.028	0.006	0.002	0.00003	0.00000084
	2,3,3',4,4',5,5'-HpCB (#189)	0.015	0.007	0.002	0.00003	0.00000045
	モノオルトPCBs	1.4	-	-	-	0.000043
	Co-PCBs	1.8	-	-	-	0.0050
Total		4.7	-	-	-	0.035

(※1)　単独分離ではなく、1,2,3,6,8,9-HxCDFを含んだ定量値を示す。

【備考】

1.　実測濃度　：　NDは検出下限値未満であることを示す。
　　また括弧付けの数字は検出下限値以上定量下限値未満であることを示す。

2.　毒性等価係数（TEF）　：　「ダイオキシン類対策特別措置法施行規則
　　（平成十一年総理府令第六十七号）第三条に定める係数」を用いた。

3.　毒性等量（TEQ）　：　定量下限未満検出下限以上の数値はそのままの値を用い、検出下限未満の数値は検出下限の1/2の値を用いて毒性等量換算した値である。

※は計量法第107条の計量証明対象外である。

2-1-14(8)　調査結果（地点 B）

地点名：室場小学校敷地内

	ダイオキシン類	実測濃度 pg/m³	試料における定量下限 pg/m³	試料における検出下限 pg/m³	毒性等価係数 TEF	毒性等量※ pg-TEQ/m³
ダイオキシン	1,3,6,8-TeCDD	2.6	0.003	0.001	-	-
	1,3,7,9-TeCDD	0.69	0.003	0.001	-	-
	2,3,7,8-TeCDD	ND	0.003	0.001	1	0.0005
	TeCDDs	3.3	-	-	-	-
	1,2,3,7,8-PeCDD	0.003	0.003	0.001	1	0.003
	PeCDDs	0.15	-	-	-	-
	1,2,3,4,7,8-HxCDD	(0.002)	0.004	0.001	0.1	0.0002
	1,2,3,6,7,8-HxCDD	0.006	0.005	0.001	0.1	0.0006
	1,2,3,7,8,9-HxCDD	(0.003)	0.004	0.001	0.1	0.0003
	HxCDDs	0.073	-	-	-	-
	1,2,3,4,6,7,8-HpCDD	0.024	0.005	0.001	0.01	0.00024
	HpCDDs	0.050	-	-	-	-
	1,2,3,4,6,7,8,9-OCDD	0.061	0.025	0.005	0.0003	0.0000183
	Total PCDDs	3.6	-	-	-	0.0049
ジベンゾフラン	1,2,7,8-TeCDF	0.009	0.002	0.001	-	-
	2,3,7,8-TeCDF	0.005	0.002	0.001	0.1	0.0005
	TeCDFs	0.33	-	-	-	-
	1,2,3,7,8-PeCDF	(0.003)	0.006	0.001	0.03	0.00009
	2,3,4,7,8-PeCDF	0.005	0.002	0.001	0.3	0.0015
	PeCDFs	0.10	-	-	-	-
	1,2,3,4,7,8-HxCDF	(0.003)	0.008	0.002	0.1	0.0003
	1,2,3,6,7,8-HxCDF	(0.004)	0.005	0.001	0.1	0.0004
	1,2,3,7,8,9-HxCDF	(0.002)	0.007	0.002	0.1	0.0002
	2,3,4,6,7,8-HxCDF (※1)	0.007	0.006	0.002	0.1	0.0007
	HxCDFs	0.053	-	-	-	-
	1,2,3,4,6,7,8-HpCDF	0.013	0.006	0.001	0.01	0.00013
	1,2,3,4,7,8,9-HpCDF	ND	0.006	0.002	0.01	0.00001
	HpCDFs	0.013	-	-	-	-
	1,2,3,4,6,7,8,9-OCDF	(0.010)	0.020	0.005	0.0003	0.0000030
	Total PCDFs	0.50	-	-	-	0.0038
Total (PCDDs+PCDFs)		4.1	-	-	-	0.0087
コプラナーPCB	3,4,4',5-TeCB (#81)	0.014	0.005	0.001	0.0003	0.0000042
	3,3',4,4'-TeCB (#77)	0.16	0.008	0.002	0.0001	0.000016
	3,3',4,4',5-PeCB (#126)	0.014	0.004	0.001	0.1	0.0014
	3,3',4,4',5,5'-HxCB (#169)	ND	0.006	0.002	0.03	0.00003
	ノンオルトPCBs	0.19	-	-	-	0.0015
	2',3,4,4',5-PeCB (#123)	0.023	0.004	0.001	0.00003	0.00000069
	2,3',4,4',5-PeCB (#118)	0.62	0.005	0.001	0.00003	0.0000186
	2,3,3',4,4'-PeCB (#105)	0.24	0.006	0.002	0.00003	0.0000072
	2,3,4,4',5-PeCB (#114)	0.019	0.006	0.002	0.00003	0.00000057
	2,3',4,4',5,5'-HxCB (#167)	0.020	0.005	0.001	0.00003	0.00000060
	2,3,3',4,4',5-HxCB (#156)	0.030	0.007	0.002	0.00003	0.00000090
	2,3,3',4,4',5'-HxCB (#157)	0.010	0.006	0.002	0.00003	0.00000030
	2,3,3',4,4',5,5'-HpCB (#189)	(0.003)	0.007	0.002	0.00003	0.00000009
	モノオルトPCBs	0.96	-	-	-	0.000029
	Co-PCBs	1.1	-	-	-	0.0015
Total		5.3	-	-	-	0.010

(※1)　単独分離ではなく、1,2,3,6,8,9-HxCDFを含んだ定量値を示す。

【備考】

1.　実測濃度　：　NDは検出下限値未満であることを示す。
　　また括弧付けの数字は検出下限値以上定量下限値未満であることを示す。

2.　毒性等価係数（TEF）　：　「ダイオキシン類対策特別措置法施行規則
　　（平成十一年総理府令第六十七号）第三条に定める係数」を用いた。

3.　毒性等量（TEQ）　：　定量下限未満検出下限以上の数値はそのままの値を用い、検出下限未満の数値は検出下限の1/2の値を用いて毒性等量換算した値である。

※は計量法第107条の計量証明対象外である。

表 2-1-14(9)　調査結果（地点 C）

地点名：吉良北部地区集落排水処理場敷地内

ダイオキシン類		実測濃度 pg/m³	試料における定量下限 pg/m³	試料における検出下限 pg/m³	毒性等価係数 TEF	毒性等量※ pg-TEQ/m³
ダイオキシン	1,3,6,8-TeCDD	3.0	0.003	0.001	-	-
	1,3,7,9-TeCDD	0.74	0.003	0.001	-	-
	2,3,7,8-TeCDD	ND	0.003	0.001	1	0.0005
	TeCDDs	3.8	-	-	-	-
	1,2,3,7,8-PeCDD	(0.002)	0.003	0.001	1	0.002
	PeCDDs	0.082	-	-	-	-
	1,2,3,4,7,8-HxCDD	(0.001)	0.004	0.001	0.1	0.0001
	1,2,3,6,7,8-HxCDD	(0.002)	0.005	0.001	0.1	0.0002
	1,2,3,7,8,9-HxCDD	(0.002)	0.004	0.001	0.1	0.0002
	HxCDDs	0.032	-	-	-	-
	1,2,3,4,6,7,8-HpCDD	0.016	0.005	0.001	0.01	0.00016
	HpCDDs	0.037	-	-	-	-
	1,2,3,4,6,7,8,9-OCDD	0.049	0.025	0.005	0.0003	0.0000147
	Total PCDDs	4.0	-	-	-	0.0032
ジベンゾフラン	1,2,7,8-TeCDF	0.004	0.002	0.001	-	-
	2,3,7,8-TeCDF	0.002	0.002	0.001	0.1	0.0002
	TeCDFs	0.21	-	-	-	-
	1,2,3,7,8-PeCDF	(0.002)	0.006	0.001	0.03	0.00006
	2,3,4,7,8-PeCDF	0.002	0.002	0.001	0.3	0.0006
	PeCDFs	0.055	-	-	-	-
	1,2,3,4,7,8-HxCDF	(0.003)	0.008	0.002	0.1	0.0003
	1,2,3,6,7,8-HxCDF	(0.002)	0.005	0.001	0.1	0.0002
	1,2,3,7,8,9-HxCDF	ND	0.007	0.002	0.1	0.0001
	2,3,4,6,7,8-HxCDF (※1)	(0.003)	0.006	0.002	0.1	0.0003
	HxCDFs	0.029	-	-	-	-
	1,2,3,4,6,7,8-HpCDF	0.007	0.006	0.001	0.01	0.00007
	1,2,3,4,7,8,9-HpCDF	(0.002)	0.006	0.002	0.01	0.00002
	HpCDFs	0.014	-	-	-	-
	1,2,3,4,6,7,8,9-OCDF	(0.008)	0.020	0.005	0.0003	0.0000024
	Total PCDFs	0.32	-	-	-	0.0019
Total (PCDDs+PCDFs)		4.3	-	-	-	0.0050
コプラナーPCB	3,4,4',5-TeCB (#81)	0.005	0.005	0.001	0.0003	0.0000015
	3,3',4,4'-TeCB (#77)	0.079	0.008	0.002	0.0001	0.0000079
	3,3',4,4',5-PeCB (#126)	0.006	0.004	0.001	0.1	0.0006
	3,3',4,4',5,5'-HxCB (#169)	ND	0.006	0.002	0.03	0.00003
	ノンオルトPCBs	0.091	-	-	-	0.00064
	2',3,4,4',5-PeCB (#123)	0.012	0.004	0.001	0.00003	0.00000036
	2,3',4,4',5-PeCB (#118)	0.48	0.005	0.001	0.00003	0.0000144
	2,3,3',4,4'-PeCB (#105)	0.17	0.006	0.002	0.00003	0.0000051
	2,3,4,4',5-PeCB (#114)	0.014	0.006	0.002	0.00003	0.00000042
	2,3',4,4',5,5'-HxCB (#167)	0.014	0.005	0.001	0.00003	0.00000042
	2,3,3',4,4',5-HxCB (#156)	0.023	0.007	0.002	0.00003	0.00000069
	2,3,3',4,4',5'-HxCB (#157)	0.008	0.006	0.002	0.00003	0.00000024
	2,3,3',4,4',5,5'-HpCB (#189)	(0.002)	0.007	0.002	0.00003	0.00000006
	モノオルトPCBs	0.72	-	-	-	0.000022
	Co-PCBs	0.82	-	-	-	0.00066
Total		5.1	-	-	-	0.0057

(※1)　単独分離ではなく、1,2,3,6,8,9-HxCDFを含んだ定量値を示す。

【備考】

1.　実測濃度　：　NDは検出下限値未満であることを示す。
　　また括弧付けの数字は検出下限値以上定量下限値未満であることを示す。

2.　毒性等価係数（TEF）　：　「ダイオキシン類対策特別措置法施行規則
　　（平成十一年総理府令第六十七号）第三条に定める係数」を用いた。

3.　毒性等量（TEQ）　：　定量下限未満検出下限以上の数値はそのままの値を用い、検出下限未満の数値は検出下限の1/2の値を用いて毒性等量換算した値である。

※は計量法第107条の計量証明対象外である。

表 2-1-14(10)　調査結果（地点 D）

地点名：コミュニティ公園敷地内

ダイオキシン類		実測濃度 pg/m³	試料における定量下限 pg/m³	試料における検出下限 pg/m³	毒性等価係数 TEF	毒性等量※ pg-TEQ/m³
ダイオキシン	1,3,6,8-TeCDD	0.47	0.003	0.001	－	－
	1,3,7,9-TeCDD	0.12	0.003	0.001	－	－
	2,3,7,8-TeCDD	ND	0.003	0.001	1	0.0005
	TeCDDs	0.60	－	－	－	－
	1,2,3,7,8-PeCDD	(0.002)	0.003	0.001	1	0.002
	PeCDDs	0.032	－	－	－	－
	1,2,3,4,7,8-HxCDD	(0.002)	0.004	0.001	0.1	0.0002
	1,2,3,6,7,8-HxCDD	(0.001)	0.005	0.001	0.1	0.0001
	1,2,3,7,8,9-HxCDD	(0.002)	0.004	0.001	0.1	0.0002
	HxCDDs	0.027	－	－	－	－
	1,2,3,4,6,7,8-HpCDD	0.014	0.005	0.001	0.01	0.00014
	HpCDDs	0.028	－	－	－	－
	1,2,3,4,6,7,8,9-OCDD	0.044	0.025	0.005	0.0003	0.0000132
	Total PCDDs	0.73	－	－	－	0.0032
ジベンゾフラン	1,2,7,8-TeCDF	0.005	0.002	0.001	－	－
	2,3,7,8-TeCDF	0.003	0.002	0.001	0.1	0.0003
	TeCDFs	0.15	－	－	－	－
	1,2,3,7,8-PeCDF	(0.002)	0.006	0.001	0.03	0.00006
	2,3,4,7,8-PeCDF	0.004	0.002	0.001	0.3	0.0012
	PeCDFs	0.047	－	－	－	－
	1,2,3,4,7,8-HxCDF	ND	0.008	0.002	0.1	0.0001
	1,2,3,6,7,8-HxCDF	(0.003)	0.005	0.001	0.1	0.0003
	1,2,3,7,8,9-HxCDF	(0.002)	0.007	0.002	0.1	0.0002
	2,3,4,6,7,8-HxCDF （※1）	(0.002)	0.006	0.002	0.1	0.0002
	HxCDFs	0.020	－	－	－	－
	1,2,3,4,6,7,8-HpCDF	0.007	0.006	0.001	0.01	0.00007
	1,2,3,4,7,8,9-HpCDF	ND	0.006	0.002	0.01	0.00001
	HpCDFs	0.007	－	－	－	－
	1,2,3,4,6,7,8,9-OCDF	(0.009)	0.020	0.005	0.0003	0.0000027
	Total PCDFs	0.23	－	－	－	0.0024
Total （PCDDs+PCDFs）		0.97	－	－	－	0.0056
コプラナーPCB	3,4,4',5-TeCB （#81）	0.009	0.005	0.001	0.0003	0.0000027
	3,3',4,4'-TeCB （#77）	0.13	0.008	0.002	0.0001	0.000013
	3,3',4,4',5-PeCB （#126）	0.010	0.004	0.001	0.1	0.0010
	3,3',4,4',5,5'-HxCB （#169）	ND	0.006	0.002	0.03	0.00003
	ノンオルトPCBs	0.15	－	－	－	0.0010
	2',3,4,4',5-PeCB （#123）	0.019	0.004	0.001	0.00003	0.00000057
	2,3',4,4',5-PeCB （#118）	0.68	0.005	0.001	0.00003	0.0000204
	2,3,3',4,4'-PeCB （#105）	0.27	0.006	0.002	0.00003	0.0000081
	2,3,4,4',5-PeCB （#114）	0.022	0.006	0.002	0.00003	0.00000066
	2,3',4,4',5,5'-HxCB （#167）	0.022	0.005	0.001	0.00003	0.00000066
	2,3,3',4,4',5-HxCB （#156）	0.040	0.007	0.002	0.00003	0.00000120
	2,3,3',4,4',5'-HxCB （#157）	0.010	0.006	0.002	0.00003	0.00000030
	2,3,3',4,4',5,5'-HpCB （#189）	(0.002)	0.007	0.002	0.00003	0.00000006
	モノオルトPCBs	1.1	－	－	－	0.000032
	Co-PCBs	1.2	－	－	－	0.0011
Total		2.2	－	－	－	0.0067

（※1）　単独分離ではなく、1,2,3,6,8,9-HxCDFを含んだ定量値を示す。

【備考】

1.　実測濃度　：　NDは検出下限値未満であることを示す。
　　また括弧付けの数字は検出下限値以上定量下限値未満であることを示す。

2.　毒性等価係数（TEF）　：　「ダイオキシン類対策特別措置法施行規則
　　（平成十一年総理府令第六十七号）第三条に定める係数」を用いた。

3.　毒性等量（TEQ）　：　定量下限未満検出下限以上の数値はそのままの値を用い、検出下限未満の数値は検出下限の1/2の値を用いて毒性等量換算した値である。

※は計量法第107条の計量証明対象外である。

ウ　秋季

表 2-1-14(11)　調査結果（地点１）

地点名：西尾市クリーンセンター敷地内

ダイオキシン類		実測濃度 pg/m³	試料における定量下限 pg/m³	試料における検出下限 pg/m³	毒性等価係数 TEF	毒性等量※ pg-TEQ/m³
ダイオキシン	1,3,6,8-TeCDD	0.18	0.0018	0.0005	-	-
	1,3,7,9-TeCDD	0.060	0.0018	0.0005	-	-
	2,3,7,8-TeCDD	(0.0008)	0.0018	0.0005	1	0.0008
	TeCDDs	0.29	-	-	-	-
	1,2,3,7,8-PeCDD	(0.0019)	0.0022	0.0007	1	0.0019
	PeCDDs	0.070	-	-	-	-
	1,2,3,4,7,8-HxCDD	(0.002)	0.005	0.001	0.1	0.0002
	1,2,3,6,7,8-HxCDD	(0.003)	0.005	0.002	0.1	0.0003
	1,2,3,7,8,9-HxCDD	(0.002)	0.005	0.001	0.1	0.0002
	HxCDDs	0.040	-	-	-	-
	1,2,3,4,6,7,8-HpCDD	0.016	0.005	0.001	0.01	0.00016
	HpCDDs	0.036	-	-	-	-
	1,2,3,4,6,7,8,9-OCDD	0.054	0.010	0.003	0.0003	0.0000162
	Total PCDDs	0.49	-	-	-	0.0036
ジベンゾフラン	1,2,7,8-TeCDF	0.011	0.0020	0.0006	-	-
	2,3,7,8-TeCDF	0.0057	0.0020	0.0006	0.1	0.00057
	TeCDFs	0.32	-	-	-	-
	1,2,3,7,8-PeCDF	0.0050	0.0019	0.0006	0.03	0.000150
	2,3,4,7,8-PeCDF	0.0061	0.0029	0.0009	0.3	0.00183
	PeCDFs	0.14	-	-	-	-
	1,2,3,4,7,8-HxCDF	0.007	0.005	0.002	0.1	0.0007
	1,2,3,6,7,8-HxCDF	0.007	0.005	0.001	0.1	0.0007
	1,2,3,7,8,9-HxCDF	ND	0.005	0.002	0.1	0.0001
	2,3,4,6,7,8-HxCDF (※1)	0.008	0.006	0.002	0.1	0.0008
	HxCDFs	0.067	-	-	-	-
	1,2,3,4,6,7,8-HpCDF	0.024	0.005	0.001	0.01	0.00024
	1,2,3,4,7,8,9-HpCDF	(0.003)	0.005	0.002	0.01	0.00003
	HpCDFs	0.038	-	-	-	-
	1,2,3,4,6,7,8,9-OCDF	0.030	0.008	0.003	0.0003	0.0000090
	Total PCDFs	0.60	-	-	-	0.0051
Total (PCDDs+PCDFs)		1.1	-	-	-	0.0087
コプラナーPCB	3,4,4',5-TeCB (#81)	0.014	0.005	0.001	0.0003	0.0000042
	3,3',4,4'-TeCB (#77)	0.13	0.006	0.002	0.0001	0.000013
	3,3',4,4',5-PeCB (#126)	0.012	0.004	0.001	0.1	0.0012
	3,3',4,4',5,5'-HxCB (#169)	(0.002)	0.005	0.001	0.03	0.00006
	ノンオルトPCBs	0.15	-	-	-	0.0013
	2',3,4,4',5-PeCB (#123)	0.011	0.005	0.002	0.00003	0.00000033
	2,3',4,4',5-PeCB (#118)	0.36	0.005	0.002	0.00003	0.0000108
	2,3,3',4,4'-PeCB (#105)	0.14	0.006	0.002	0.00003	0.0000042
	2,3,4,4',5-PeCB (#114)	0.012	0.006	0.002	0.00003	0.00000036
	2,3',4,4',5,5'-HxCB (#167)	0.010	0.004	0.001	0.00003	0.00000030
	2,3,3',4,4',5-HxCB (#156)	0.019	0.004	0.001	0.00003	0.00000057
	2,3,3',4,4',5'-HxCB (#157)	0.006	0.005	0.002	0.00003	0.00000018
	2,3,3',4,4',5,5'-HpCB (#189)	(0.002)	0.006	0.002	0.00003	0.00000006
	モノオルトPCBs	0.57	-	-	-	0.000017
	Co-PCBs	0.72	-	-	-	0.0013
Total		1.8	-	-	-	0.010

(※1)　単独分離ではなく、1,2,3,6,8,9-HxCDFを含んだ定量値を示す。

【備考】

1. 実測濃度　：　NDは検出下限値未満であることを示す。
　また括弧付けの数字は検出下限値以上定量下限値未満であることを示す。
2. 毒性等価係数（TEF）　：　「ダイオキシン類対策特別措置法施行規則
　（平成十一年総理府令第六十七号）第三条に定める係数」を用いた。
3. 毒性等量（TEQ）　：　定量下限未満検出下限以上の数値はそのままの値を用い、検出下限未満の数値は検出下限の1/2の値を用いて毒性等量換算した値である。

※は計量法第107条の計量証明対象外である。

表 2-1-14(12)　調査結果（地点Ａ）

地点名：西尾中学校敷地内

	ダイオキシン類	実測濃度 pg/m³	試料における定量下限 pg/m³	試料における検出下限 pg/m³	毒性等価係数 TEF	毒性等量※ pg-TEQ/m³
ダイオキシン	1,3,6,8-TeCDD	0.098	0.0018	0.0006	-	-
	1,3,7,9-TeCDD	0.027	0.0018	0.0006	-	-
	2,3,7,8-TeCDD	ND	0.0018	0.0006	1	0.0003
	TeCDDs	0.14	-	-	-	-
	1,2,3,7,8-PeCDD	(0.0017)	0.0022	0.0007	1	0.0017
	PeCDDs	0.039	-	-	-	-
	1,2,3,4,7,8-HxCDD	(0.001)	0.005	0.001	0.1	0.0001
	1,2,3,6,7,8-HxCDD	(0.003)	0.005	0.002	0.1	0.0003
	1,2,3,7,8,9-HxCDD	(0.002)	0.005	0.001	0.1	0.0002
	HxCDDs	0.037	-	-	-	-
	1,2,3,4,6,7,8-HpCDD	0.015	0.005	0.001	0.01	0.00015
	HpCDDs	0.031	-	-	-	-
	1,2,3,4,6,7,8,9-OCDD	0.054	0.010	0.003	0.0003	0.0000162
	Total PCDDs	0.30	-	-	-	0.0028
ジベンゾフラン	1,2,7,8-TeCDF	0.0096	0.0020	0.0006	-	-
	2,3,7,8-TeCDF	0.0036	0.0020	0.0006	0.1	0.00036
	TeCDFs	0.22	-	-	-	-
	1,2,3,7,8-PeCDF	0.0059	0.0019	0.0006	0.03	0.000177
	2,3,4,7,8-PeCDF	0.0054	0.0030	0.0009	0.3	0.00162
	PeCDFs	0.12	-	-	-	-
	1,2,3,4,7,8-HxCDF	0.007	0.005	0.002	0.1	0.0007
	1,2,3,6,7,8-HxCDF	0.006	0.005	0.001	0.1	0.0006
	1,2,3,7,8,9-HxCDF	ND	0.005	0.002	0.1	0.0001
	2,3,4,6,7,8-HxCDF （※1）	0.008	0.006	0.002	0.1	0.0008
	HxCDFs	0.061	-	-	-	-
	1,2,3,4,6,7,8-HpCDF	0.023	0.005	0.001	0.01	0.00023
	1,2,3,4,7,8,9-HpCDF	(0.002)	0.005	0.002	0.01	0.00002
	HpCDFs	0.036	-	-	-	-
	1,2,3,4,6,7,8,9-OCDF	0.029	0.008	0.003	0.0003	0.0000087
	Total PCDFs	0.46	-	-	-	0.0046
Total （PCDDs+PCDFs）		0.76	-	-	-	0.0074
コプラナーPCB	3,4,4',5-TeCB （#81）	0.010	0.005	0.001	0.0003	0.0000030
	3,3',4,4'-TeCB （#77）	0.12	0.006	0.002	0.0001	0.000012
	3,3',4,4',5-PeCB （#126）	0.010	0.004	0.001	0.1	0.0010
	3,3',4,4',5,5'-HxCB （#169）	(0.003)	0.005	0.001	0.03	0.00009
	ノンオルトPCBs	0.14	-	-	-	0.0011
	2',3,4,4',5-PeCB （#123）	0.010	0.005	0.002	0.00003	0.00000030
	2,3',4,4',5-PeCB （#118）	0.47	0.005	0.002	0.00003	0.0000141
	2,3,3',4,4'-PeCB （#105）	0.15	0.006	0.002	0.00003	0.0000045
	2,3,4,4',5-PeCB （#114）	0.016	0.006	0.002	0.00003	0.00000048
	2,3',4,4',5,5'-HxCB （#167）	0.018	0.004	0.001	0.00003	0.00000054
	2,3,3',4,4',5-HxCB （#156）	0.023	0.004	0.001	0.00003	0.00000069
	2,3,3',4,4',5'-HxCB （#157）	0.007	0.005	0.002	0.00003	0.00000021
	2,3,3',4,4',5,5'-HpCB （#189）	(0.004)	0.006	0.002	0.00003	0.00000012
	モノオルトPCBs	0.70	-	-	-	0.000021
	Co-PCBs	0.84	-	-	-	0.0011
Total		1.6	-	-	-	0.0085

（※1）　単独分離ではなく、1,2,3,6,8,9-HxCDFを含んだ定量値を示す。

【備考】

1. 実測濃度　：　NDは検出下限値未満であることを示す。
   また括弧付けの数字は検出下限値以上定量下限値未満であることを示す。
2. 毒性等価係数（TEF）　：　「ダイオキシン類対策特別措置法施行規則
   （平成十一年総理府令第六十七号）第三条に定める係数」を用いた。
3. 毒性等量（TEQ）　：　定量下限未満検出下限以上の数値はそのままの値を用い、検出下限未満の数値は検出下限の1/2の値を用いて毒性等量換算した値である。

※は計量法第107条の計量証明対象外である。

表 2-1-14(13)　調査結果（地点Ｂ）

地点名：室場小学校敷地内

ダイオキシン類		実測濃度 pg/m³	試料における定量下限 pg/m³	試料における検出下限 pg/m³	毒性等価係数 TEF	毒性等量※ pg-TEQ/m³
ダイオキシン	1,3,6,8-TeCDD	0.18	0.0018	0.0005	-	-
	1,3,7,9-TeCDD	0.047	0.0018	0.0005	-	-
	2,3,7,8-TeCDD	ND	0.0018	0.0005	1	0.00025
	TeCDDs	0.24	-	-	-	-
	1,2,3,7,8-PeCDD	ND	0.0022	0.0006	1	0.0003
	PeCDDs	0.043	-	-	-	-
	1,2,3,4,7,8-HxCDD	(0.002)	0.005	0.001	0.1	0.0002
	1,2,3,6,7,8-HxCDD	(0.003)	0.005	0.002	0.1	0.0003
	1,2,3,7,8,9-HxCDD	(0.002)	0.005	0.001	0.1	0.0002
	HxCDDs	0.035	-	-	-	-
	1,2,3,4,6,7,8-HpCDD	0.013	0.005	0.001	0.01	0.00013
	HpCDDs	0.027	-	-	-	-
	1,2,3,4,6,7,8,9-OCDD	0.050	0.010	0.003	0.0003	0.0000150
	Total PCDDs	0.40	-	-	-	0.0014
ジベンゾフラン	1,2,7,8-TeCDF	0.0081	0.0020	0.0006	-	-
	2,3,7,8-TeCDF	0.0045	0.0020	0.0006	0.1	0.00045
	TeCDFs	0.21	-	-	-	-
	1,2,3,7,8-PeCDF	0.0063	0.0019	0.0006	0.03	0.000189
	2,3,4,7,8-PeCDF	0.011	0.0029	0.0009	0.3	0.0033
	PeCDFs	0.15	-	-	-	-
	1,2,3,4,7,8-HxCDF	0.012	0.005	0.002	0.1	0.0012
	1,2,3,6,7,8-HxCDF	0.011	0.005	0.001	0.1	0.0011
	1,2,3,7,8,9-HxCDF	ND	0.005	0.002	0.1	0.0001
	2,3,4,6,7,8-HxCDF (※1)	0.011	0.006	0.002	0.1	0.0011
	HxCDFs	0.11	-	-	-	-
	1,2,3,4,6,7,8-HpCDF	0.029	0.005	0.001	0.01	0.00029
	1,2,3,4,7,8,9-HpCDF	(0.003)	0.005	0.002	0.01	0.00003
	HpCDFs	0.044	-	-	-	-
	1,2,3,4,6,7,8,9-OCDF	0.022	0.008	0.003	0.0003	0.0000066
	Total PCDFs	0.53	-	-	-	0.0078
Total (PCDDs+PCDFs)		0.93	-	-	-	0.0092
コプラナーPCB	3,4,4',5-TeCB (#81)	0.008	0.005	0.001	0.0003	0.0000024
	3,3',4,4'-TeCB (#77)	0.092	0.006	0.002	0.0001	0.0000092
	3,3',4,4',5-PeCB (#126)	0.010	0.004	0.001	0.1	0.0010
	3,3',4,4',5,5'-HxCB (#169)	(0.004)	0.005	0.001	0.03	0.00012
	ノンオルトPCBs	0.11	-	-	-	0.0011
	2',3,4,4',5-PeCB (#123)	0.010	0.005	0.002	0.00003	0.00000030
	2,3',4,4',5-PeCB (#118)	0.34	0.005	0.002	0.00003	0.0000102
	2,3,3',4,4'-PeCB (#105)	0.12	0.005	0.002	0.00003	0.0000036
	2,3,4,4',5-PeCB (#114)	0.011	0.006	0.002	0.00003	0.00000033
	2,3',4,4',5,5'-HxCB (#167)	0.010	0.004	0.001	0.00003	0.00000030
	2,3,3',4,4',5-HxCB (#156)	0.018	0.004	0.001	0.00003	0.00000054
	2,3,3',4,4',5'-HxCB (#157)	0.006	0.005	0.002	0.00003	0.00000018
	2,3,3',4,4',5,5'-HpCB (#189)	(0.005)	0.006	0.002	0.00003	0.00000015
	モノオルトPCBs	0.52	-	-	-	0.000016
	Co-PCBs	0.63	-	-	-	0.0011
Total		1.6	-	-	-	0.010

(※1)　単独分離ではなく、1,2,3,6,8,9-HxCDFを含んだ定量値を示す。

【備考】

1. 実測濃度　：　NDは検出下限値未満であることを示す。
　また括弧付けの数字は検出下限値以上定量下限値未満であることを示す。
2. 毒性等価係数（TEF）　：　「ダイオキシン類対策特別措置法施行規則
　（平成十一年総理府令第六十七号）第三条に定める係数」を用いた。
3. 毒性等量（TEQ）　：　定量下限未満検出下限以上の数値はそのままの値を用い、検出下限未満の数値は検出下限の1/2の値を用いて毒性等量換算した値である。

※は計量法第107条の計量証明対象外である。

表 2-1-14(14)　調査結果（地点Ｃ）

地点名：吉良北部地区集落排水処理場敷地内

	ダイオキシン類	実測濃度 pg/m³	試料における定量下限 pg/m³	試料における検出下限 pg/m³	毒性等価係数 TEF	毒性等量※ pg-TEQ/m³
ダイオキシン	1,3,6,8-TeCDD	0.11	0.0018	0.0005	-	-
	1,3,7,9-TeCDD	0.032	0.0018	0.0005	-	-
	2,3,7,8-TeCDD	ND	0.0018	0.0005	1	0.00025
	TeCDDs	0.16	-	-	-	-
	1,2,3,7,8-PeCDD	(0.0018)	0.0022	0.0007	1	0.0018
	PeCDDs	0.049	-	-	-	-
	1,2,3,4,7,8-HxCDD	(0.002)	0.005	0.001	0.1	0.0002
	1,2,3,6,7,8-HxCDD	(0.003)	0.005	0.002	0.1	0.0003
	1,2,3,7,8,9-HxCDD	(0.002)	0.005	0.001	0.1	0.0002
	HxCDDs	0.049	-	-	-	-
	1,2,3,4,6,7,8-HpCDD	0.016	0.005	0.001	0.01	0.00016
	HpCDDs	0.035	-	-	-	-
	1,2,3,4,6,7,8,9-OCDD	0.058	0.010	0.003	0.0003	0.0000174
	Total PCDDs	0.35	-	-	-	0.0029
ジベンゾフラン	1,2,7,8-TeCDF	0.0063	0.0020	0.0006	-	-
	2,3,7,8-TeCDF	0.0050	0.0020	0.0006	0.1	0.00050
	TeCDFs	0.21	-	-	-	-
	1,2,3,7,8-PeCDF	0.0034	0.0019	0.0006	0.03	0.000102
	2,3,4,7,8-PeCDF	0.0050	0.0030	0.0009	0.3	0.00150
	PeCDFs	0.11	-	-	-	-
	1,2,3,4,7,8-HxCDF	0.006	0.005	0.002	0.1	0.0006
	1,2,3,6,7,8-HxCDF	0.007	0.005	0.001	0.1	0.0007
	1,2,3,7,8,9-HxCDF	ND	0.005	0.002	0.1	0.0001
	2,3,4,6,7,8-HxCDF (※1)	0.009	0.006	0.002	0.1	0.0009
	HxCDFs	0.065	-	-	-	-
	1,2,3,4,6,7,8-HpCDF	0.024	0.005	0.001	0.01	0.00024
	1,2,3,4,7,8,9-HpCDF	(0.003)	0.005	0.002	0.01	0.00003
	HpCDFs	0.038	-	-	-	-
	1,2,3,4,6,7,8,9-OCDF	0.025	0.008	0.003	0.0003	0.0000075
	Total PCDFs	0.45	-	-	-	0.0047
Total (PCDDs+PCDFs)		0.80	-	-	-	0.0076
コプラナーPCB	3,4,4',5-TeCB (#81)	0.013	0.005	0.001	0.0003	0.0000039
	3,3',4,4'-TeCB (#77)	0.15	0.006	0.002	0.0001	0.000015
	3,3',4,4',5-PeCB (#126)	0.010	0.004	0.001	0.1	0.0010
	3,3',4,4',5,5'-HxCB (#169)	(0.002)	0.005	0.001	0.03	0.00006
	ノンオルトPCBs	0.17	-	-	-	0.0011
	2',3,4,4',5-PeCB (#123)	0.014	0.005	0.002	0.00003	0.00000042
	2,3',4,4',5-PeCB (#118)	0.49	0.005	0.002	0.00003	0.0000147
	2,3,3',4,4'-PeCB (#105)	0.20	0.006	0.002	0.00003	0.0000060
	2,3,4,4',5-PeCB (#114)	0.021	0.006	0.002	0.00003	0.00000063
	2,3',4,4',5,5'-HxCB (#167)	0.014	0.004	0.001	0.00003	0.00000042
	2,3,3',4,4',5-HxCB (#156)	0.028	0.004	0.001	0.00003	0.00000084
	2,3,3',4,4',5'-HxCB (#157)	0.006	0.005	0.002	0.00003	0.00000018
	2,3,3',4,4',5,5'-HpCB (#189)	(0.003)	0.006	0.002	0.00003	0.00000009
	モノオルトPCBs	0.77	-	-	-	0.000023
	Co-PCBs	0.94	-	-	-	0.0011
Total		1.7	-	-	-	0.0087

（※1）　単独分離ではなく、1,2,3,6,8,9-HxCDFを含んだ定量値を示す。

【備考】

1. 実測濃度　：　NDは検出下限値未満であることを示す。
   また括弧付けの数字は検出下限値以上定量下限値未満であることを示す。
2. 毒性等価係数（TEF）　：　「ダイオキシン類対策特別措置法施行規則
   （平成十一年総理府令第六十七号）第三条に定める係数」を用いた。
3. 毒性等量（TEQ）　：　定量下限未満検出下限以上の数値はそのままの値を用い、検出下限未満の数値は検出下限の1/2の値を用いて毒性等量換算した値である。

※は計量法第107条の計量証明対象外である。

表 2-1-14(15)　調査結果（地点Ｄ）

地点名：コミュニティ公園敷地内

ダイオキシン類		実測濃度 pg/m³	試料における定量下限 pg/m³	試料における検出下限 pg/m³	毒性等価係数 TEF	毒性等量※ pg-TEQ/m³
ダイオキシン	1,3,6,8-TeCDD	0.092	0.0018	0.0005	-	-
	1,3,7,9-TeCDD	0.031	0.0018	0.0005	-	-
	2,3,7,8-TeCDD	(0.0005)	0.0018	0.0005	1	0.0005
	TeCDDs	0.15	-	-	-	-
	1,2,3,7,8-PeCDD	(0.0012)	0.0022	0.0007	1	0.0012
	PeCDDs	0.048	-	-	-	-
	1,2,3,4,7,8-HxCDD	(0.001)	0.005	0.001	0.1	0.0001
	1,2,3,6,7,8-HxCDD	(0.002)	0.005	0.002	0.1	0.0002
	1,2,3,7,8,9-HxCDD	(0.001)	0.005	0.001	0.1	0.0001
	HxCDDs	0.037	-	-	-	-
	1,2,3,4,6,7,8-HpCDD	0.016	0.005	0.001	0.01	0.00016
	HpCDDs	0.037	-	-	-	-
	1,2,3,4,6,7,8,9-OCDD	0.048	0.010	0.003	0.0003	0.0000144
	Total PCDDs	0.32	-	-	-	0.0023
ジベンゾフラン	1,2,7,8-TeCDF	0.0087	0.0020	0.0006	-	-
	2,3,7,8-TeCDF	0.0043	0.0020	0.0006	0.1	0.00043
	TeCDFs	0.22	-	-	-	-
	1,2,3,7,8-PeCDF	0.0032	0.0019	0.0006	0.03	0.000096
	2,3,4,7,8-PeCDF	0.0057	0.0029	0.0009	0.3	0.00171
	PeCDFs	0.10	-	-	-	-
	1,2,3,4,7,8-HxCDF	0.007	0.005	0.002	0.1	0.0007
	1,2,3,6,7,8-HxCDF	0.007	0.005	0.001	0.1	0.0007
	1,2,3,7,8,9-HxCDF	ND	0.005	0.002	0.1	0.0001
	2,3,4,6,7,8-HxCDF (※1)	0.008	0.006	0.002	0.1	0.0008
	HxCDFs	0.062	-	-	-	-
	1,2,3,4,6,7,8-HpCDF	0.025	0.005	0.001	0.01	0.00025
	1,2,3,4,7,8,9-HpCDF	(0.004)	0.005	0.002	0.01	0.00004
	HpCDFs	0.041	-	-	-	-
	1,2,3,4,6,7,8,9-OCDF	0.037	0.008	0.003	0.0003	0.0000111
	Total PCDFs	0.46	-	-	-	0.0048
Total (PCDDs+PCDFs)		0.78	-	-	-	0.0071
コプラナーPCB	3,4,4',5-TeCB (#81)	0.011	0.005	0.001	0.0003	0.0000033
	3,3',4,4'-TeCB (#77)	0.11	0.006	0.002	0.0001	0.000011
	3,3',4,4',5-PeCB (#126)	0.010	0.004	0.001	0.1	0.0010
	3,3',4,4',5,5'-HxCB (#169)	(0.002)	0.005	0.001	0.03	0.00006
	ノンオルトPCBs	0.13	-	-	-	0.0011
	2',3,4,4',5-PeCB (#123)	0.013	0.005	0.002	0.00003	0.00000039
	2,3',4,4',5-PeCB (#118)	0.52	0.005	0.002	0.00003	0.0000156
	2,3,3',4,4'-PeCB (#105)	0.21	0.006	0.002	0.00003	0.0000063
	2,3,4,4',5-PeCB (#114)	0.017	0.006	0.002	0.00003	0.00000051
	2,3',4,4',5,5'-HxCB (#167)	0.015	0.004	0.001	0.00003	0.00000045
	2,3,3',4,4',5-HxCB (#156)	0.027	0.004	0.001	0.00003	0.00000081
	2,3,3',4,4',5'-HxCB (#157)	0.007	0.005	0.002	0.00003	0.00000021
	2,3,3',4,4',5,5'-HpCB (#189)	ND	0.006	0.002	0.00003	0.00000003
	モノオルトPCBs	0.80	-	-	-	0.000024
	Co-PCBs	0.93	-	-	-	0.0011
Total		1.7	-	-	-	0.0082

(※1)　単独分離ではなく、1,2,3,6,8,9-HxCDFを含んだ定量値を示す。

【備考】

1. 実測濃度　：　NDは検出下限値未満であることを示す。
   また括弧付けの数字は検出下限値以上定量下限値未満であることを示す。
2. 毒性等価係数（TEF）　：　「ダイオキシン類対策特別措置法施行規則
   （平成十一年総理府令第六十七号）第三条に定める係数」を用いた。
3. 毒性等量（TEQ）　：　定量下限未満検出下限以上の数値はそのままの値を用い、検出下限未満の数値は検出下限の1/2の値を用いて毒性等量換算した値である。

※は計量法第107条の計量証明対象外である。

エ　冬季

表 2-1-14(16)　調査結果（地点１）

地点名：西尾市クリーンセンター敷地内

ダイオキシン類		実測濃度 pg/m³	試料における定量下限 pg/m³	試料における検出下限 pg/m³	毒性等価係数 TEF	毒性等量※ pg-TEQ/m³
ダイオキシン	1,3,6,8-TeCDD	0.17	0.003	0.001	-	-
	1,3,7,9-TeCDD	0.063	0.003	0.001	-	-
	2,3,7,8-TeCDD	(0.001)	0.003	0.001	1	0.001
	TeCDDs	0.29	-	-	-	-
	1,2,3,7,8-PeCDD	0.003	0.003	0.001	1	0.003
	PeCDDs	0.097	-	-	-	-
	1,2,3,4,7,8-HxCDD	0.005	0.004	0.001	0.1	0.0005
	1,2,3,6,7,8-HxCDD	0.007	0.005	0.001	0.1	0.0007
	1,2,3,7,8,9-HxCDD	0.004	0.004	0.001	0.1	0.0004
	HxCDDs	0.12	-	-	-	-
	1,2,3,4,6,7,8-HpCDD	0.043	0.005	0.001	0.01	0.00043
	HpCDDs	0.089	-	-	-	-
	1,2,3,4,6,7,8,9-OCDD	0.12	0.025	0.005	0.0003	0.000036
	Total PCDDs	0.73	-	-	-	0.0061
ジベンゾフラン	1,2,7,8-TeCDF	0.019	0.002	0.001	-	-
	2,3,7,8-TeCDF	0.014	0.002	0.001	0.1	0.0014
	TeCDFs	0.50	-	-	-	-
	1,2,3,7,8-PeCDF	0.013	0.006	0.001	0.03	0.00039
	2,3,4,7,8-PeCDF	0.017	0.002	0.001	0.3	0.0051
	PeCDFs	0.27	-	-	-	-
	1,2,3,4,7,8-HxCDF	0.030	0.008	0.002	0.1	0.0030
	1,2,3,6,7,8-HxCDF	0.023	0.005	0.001	0.1	0.0023
	1,2,3,7,8,9-HxCDF	(0.004)	0.007	0.002	0.1	0.0004
	2,3,4,6,7,8-HxCDF (※1)	0.026	0.006	0.002	0.1	0.0026
	HxCDFs	0.22	-	-	-	-
	1,2,3,4,6,7,8-HpCDF	0.087	0.006	0.001	0.01	0.00087
	1,2,3,4,7,8,9-HpCDF	0.015	0.006	0.002	0.01	0.00015
	HpCDFs	0.14	-	-	-	-
	1,2,3,4,6,7,8,9-OCDF	0.11	0.020	0.005	0.0003	0.000033
	Total PCDFs	1.2	-	-	-	0.016
Total (PCDDs+PCDFs)		2.0	-	-	-	0.022
コプラナーPCB	3,4,4',5-TeCB (#81)	0.016	0.005	0.001	0.0003	0.0000048
	3,3',4,4'-TeCB (#77)	0.11	0.008	0.002	0.0001	0.000011
	3,3',4,4',5-PeCB (#126)	0.016	0.004	0.001	0.1	0.0016
	3,3',4,4',5,5'-HxCB (#169)	(0.006)	0.006	0.002	0.03	0.00018
	ノンオルトPCBs	0.14	-	-	-	0.0018
	2',3,4,4',5-PeCB (#123)	0.005	0.004	0.001	0.00003	0.00000015
	2,3',4,4',5-PeCB (#118)	0.18	0.005	0.001	0.00003	0.0000054
	2,3,3',4,4'-PeCB (#105)	0.10	0.006	0.002	0.00003	0.0000030
	2,3,4,4',5-PeCB (#114)	(0.005)	0.006	0.002	0.00003	0.00000015
	2,3',4,4',5,5'-HxCB (#167)	0.007	0.005	0.001	0.00003	0.00000021
	2,3,3',4,4',5-HxCB (#156)	0.017	0.007	0.002	0.00003	0.00000051
	2,3,3',4,4',5'-HxCB (#157)	0.009	0.006	0.002	0.00003	0.00000027
	2,3,3',4,4',5,5'-HpCB (#189)	(0.007)	0.007	0.002	0.00003	0.00000021
	モノオルトPCBs	0.33	-	-	-	0.0000099
	Co-PCBs	0.47	-	-	-	0.0018
Total		2.4	-	-	-	0.024

(※1)　単独分離ではなく、1,2,3,6,8,9-HxCDFを含んだ定量値を示す。

【備考】

1.　実測濃度　：　NDは検出下限値未満であることを示す。
また括弧付けの数字は検出下限値以上定量下限値未満であることを示す。

2.　毒性等価係数（TEF）　：　「ダイオキシン類対策特別措置法施行規則
（平成十一年総理府令第六十七号）第三条に定める係数」を用いた。

3.　毒性等量（TEQ）　：　定量下限未満検出下限以上の数値はそのままの値を用い、検出下限未満の数値は検出下限の1/2の値を用いて毒性等量換算した値である。

※は計量法第107条の計量証明対象外である。

表 2-1-14(17)　調査結果（地点Ａ）

地点名：西尾中学校敷地内

ダイオキシン類		実測濃度 pg/m³	試料における定量下限 pg/m³	試料における検出下限 pg/m³	毒性等価係数 TEF	毒性等量※ pg-TEQ/m³
ダイオキシン	1,3,6,8-TeCDD	0.17	0.003	0.001	-	-
	1,3,7,9-TeCDD	0.062	0.003	0.001	-	-
	2,3,7,8-TeCDD	(0.002)	0.003	0.001	1	0.002
	TeCDDs	0.30	-	-	-	-
	1,2,3,7,8-PeCDD	0.005	0.003	0.001	1	0.005
	PeCDDs	0.10	-	-	-	-
	1,2,3,4,7,8-HxCDD	0.006	0.004	0.001	0.1	0.0006
	1,2,3,6,7,8-HxCDD	0.008	0.005	0.001	0.1	0.0008
	1,2,3,7,8,9-HxCDD	0.007	0.004	0.001	0.1	0.0007
	HxCDDs	0.13	-	-	-	-
	1,2,3,4,6,7,8-HpCDD	0.046	0.005	0.001	0.01	0.00046
	HpCDDs	0.098	-	-	-	-
	1,2,3,4,6,7,8,9-OCDD	0.13	0.025	0.005	0.0003	0.000039
	Total PCDDs	0.77	-	-	-	0.0096
ジベンゾフラン	1,2,7,8-TeCDF	0.025	0.002	0.001	-	-
	2,3,7,8-TeCDF	0.018	0.002	0.001	0.1	0.0018
	TeCDFs	0.60	-	-	-	-
	1,2,3,7,8-PeCDF	0.017	0.006	0.001	0.03	0.00051
	2,3,4,7,8-PeCDF	0.021	0.002	0.001	0.3	0.0063
	PeCDFs	0.33	-	-	-	-
	1,2,3,4,7,8-HxCDF	0.028	0.008	0.002	0.1	0.0028
	1,2,3,6,7,8-HxCDF	0.022	0.005	0.001	0.1	0.0022
	1,2,3,7,8,9-HxCDF	(0.004)	0.007	0.002	0.1	0.0004
	2,3,4,6,7,8-HxCDF （※1）	0.030	0.006	0.002	0.1	0.0030
	HxCDFs	0.22	-	-	-	-
	1,2,3,4,6,7,8-HpCDF	0.084	0.006	0.001	0.01	0.00084
	1,2,3,4,7,8,9-HpCDF	0.015	0.006	0.002	0.01	0.00015
	HpCDFs	0.13	-	-	-	-
	1,2,3,4,6,7,8,9-OCDF	0.097	0.020	0.005	0.0003	0.0000291
	Total PCDFs	1.4	-	-	-	0.018
Total (PCDDs+PCDFs)		2.1	-	-	-	0.028
コプラナーPCB	3,4,4',5-TeCB (#81)	0.017	0.005	0.001	0.0003	0.0000051
	3,3',4,4'-TeCB (#77)	0.093	0.008	0.002	0.0001	0.0000093
	3,3',4,4',5-PeCB (#126)	0.017	0.004	0.001	0.1	0.0017
	3,3',4,4',5,5'-HxCB (#169)	(0.005)	0.006	0.002	0.03	0.00015
	ノンオルトPCBs	0.13	-	-	-	0.0019
	2',3,4,4',5-PeCB (#123)	0.013	0.004	0.001	0.00003	0.00000039
	2,3',4,4',5-PeCB (#118)	0.37	0.005	0.001	0.00003	0.0000111
	2,3,3',4,4'-PeCB (#105)	0.15	0.006	0.002	0.00003	0.0000045
	2,3,4,4',5-PeCB (#114)	0.015	0.006	0.002	0.00003	0.00000045
	2,3',4,4',5,5'-HxCB (#167)	0.015	0.005	0.001	0.00003	0.00000045
	2,3,3',4,4',5-HxCB (#156)	0.030	0.007	0.002	0.00003	0.00000090
	2,3,3',4,4',5'-HxCB (#157)	0.009	0.006	0.002	0.00003	0.00000027
	2,3,3',4,4',5,5'-HpCB (#189)	0.007	0.007	0.002	0.00003	0.00000021
	モノオルトPCBs	0.60	-	-	-	0.000018
	Co-PCBs	0.73	-	-	-	0.0019
Total		2.9	-	-	-	0.030

（※1）　単独分離ではなく、1,2,3,6,8,9-HxCDFを含んだ定量値を示す。

【備考】

1.　実測濃度　：　NDは検出下限値未満であることを示す。
　　また括弧付けの数字は検出下限値以上定量下限値未満であることを示す。

2.　毒性等価係数（TEF）　：　「ダイオキシン類対策特別措置法施行規則
　　（平成十一年総理府令第六十七号）第三条に定める係数」を用いた。

3.　毒性等量（TEQ）　：　定量下限未満検出下限以上の数値はそのままの値を用い、検出下限未満の数値は検出下限の1/2の値を用いて毒性等量換算した値である。

※は計量法第107条の計量証明対象外である。

表 2-1-14(18)　調査結果（地点Ｂ）

地点名：室場小学校敷地内

	ダイオキシン類	実測濃度 pg/m³	試料における定量下限 pg/m³	試料における検出下限 pg/m³	毒性等価係数 TEF	毒性等量※ pg-TEQ/m³
ダイオキシン	1,3,6,8-TeCDD	0.31	0.003	0.001	-	-
	1,3,7,9-TeCDD	0.088	0.003	0.001	-	-
	2,3,7,8-TeCDD	(0.002)	0.003	0.001	1	0.002
	TeCDDs	0.43	-	-	-	-
	1,2,3,7,8-PeCDD	(0.003)	0.003	0.001	1	0.003
	PeCDDs	0.073	-	-	-	-
	1,2,3,4,7,8-HxCDD	(0.002)	0.004	0.001	0.1	0.0002
	1,2,3,6,7,8-HxCDD	(0.005)	0.005	0.001	0.1	0.0005
	1,2,3,7,8,9-HxCDD	(0.003)	0.004	0.001	0.1	0.0003
	HxCDDs	0.094	-	-	-	-
	1,2,3,4,6,7,8-HpCDD	0.041	0.005	0.001	0.01	0.00041
	HpCDDs	0.095	-	-	-	-
	1,2,3,4,6,7,8,9-OCDD	0.18	0.025	0.005	0.0003	0.000054
	Total PCDDs	0.87	-	-	-	0.0065
ジベンゾフラン	1,2,7,8-TeCDF	0.014	0.002	0.001	-	-
	2,3,7,8-TeCDF	0.012	0.002	0.001	0.1	0.0012
	TeCDFs	0.36	-	-	-	-
	1,2,3,7,8-PeCDF	0.012	0.006	0.001	0.03	0.00036
	2,3,4,7,8-PeCDF	0.012	0.002	0.001	0.3	0.0036
	PeCDFs	0.19	-	-	-	-
	1,2,3,4,7,8-HxCDF	0.022	0.008	0.002	0.1	0.0022
	1,2,3,6,7,8-HxCDF	0.018	0.005	0.001	0.1	0.0018
	1,2,3,7,8,9-HxCDF	(0.003)	0.007	0.002	0.1	0.0003
	2,3,4,6,7,8-HxCDF (※1)	0.022	0.006	0.002	0.1	0.0022
	HxCDFs	0.16	-	-	-	-
	1,2,3,4,6,7,8-HpCDF	0.082	0.006	0.001	0.01	0.00082
	1,2,3,4,7,8,9-HpCDF	0.015	0.006	0.002	0.01	0.00015
	HpCDFs	0.13	-	-	-	-
	1,2,3,4,6,7,8,9-OCDF	0.11	0.020	0.005	0.0003	0.000033
	Total PCDFs	0.96	-	-	-	0.013
Total (PCDDs+PCDFs)		1.8	-	-	-	0.019
コプラナーPCB	3,4,4',5-TeCB (#81)	0.011	0.005	0.001	0.0003	0.0000033
	3,3',4,4'-TeCB (#77)	0.068	0.008	0.002	0.0001	0.0000068
	3,3',4,4',5-PeCB (#126)	0.013	0.004	0.001	0.1	0.0013
	3,3',4,4',5,5'-HxCB (#169)	(0.004)	0.006	0.002	0.03	0.00012
	ノンオルトPCBs	0.096	-	-	-	0.0014
	2',3,4,4',5-PeCB (#123)	0.009	0.004	0.001	0.00003	0.00000027
	2,3',4,4',5-PeCB (#118)	0.31	0.005	0.001	0.00003	0.0000093
	2,3,3',4,4'-PeCB (#105)	0.12	0.006	0.002	0.00003	0.0000036
	2,3,4,4',5-PeCB (#114)	0.014	0.006	0.002	0.00003	0.00000042
	2,3',4,4',5,5'-HxCB (#167)	0.011	0.005	0.001	0.00003	0.00000033
	2,3,3',4,4',5-HxCB (#156)	0.024	0.007	0.002	0.00003	0.00000072
	2,3,3',4,4',5'-HxCB (#157)	0.008	0.006	0.002	0.00003	0.00000024
	2,3,3',4,4',5,5'-HpCB (#189)	(0.006)	0.007	0.002	0.00003	0.00000018
	モノオルトPCBs	0.50	-	-	-	0.000015
	Co-PCBs	0.59	-	-	-	0.0014
Total		2.4	-	-	-	0.021

(※1)　単独分離ではなく、1,2,3,6,8,9-HxCDFを含んだ定量値を示す。

【備考】

1.　実測濃度　：　NDは検出下限値未満であることを示す。
また括弧付けの数字は検出下限値以上定量下限値未満であることを示す。

2.　毒性等価係数（TEF）　：　「ダイオキシン類対策特別措置法施行規則
（平成十一年総理府令第六十七号）第三条に定める係数」を用いた。

3.　毒性等量（TEQ）　：　定量下限未満検出下限以上の数値はそのままの値を用い、検出下限未満の数値は検出下限の1/2の値を用いて毒性等量換算した値である。

※は計量法第107条の計量証明対象外である。

表 2-1-14(19)　調査結果（地点Ｃ）

地点名：吉良北部地区集落排水処理場敷地内

ダイオキシン類		実測濃度 pg/m³	試料における定量下限 pg/m³	試料における検出下限 pg/m³	毒性等価係数 TEF	毒性等量※ pg-TEQ/m³
ダイオキシン	1,3,6,8-TeCDD	0.28	0.003	0.001	-	-
	1,3,7,9-TeCDD	0.089	0.003	0.001	-	-
	2,3,7,8-TeCDD	(0.001)	0.003	0.001	1	0.001
	TeCDDs	0.43	-	-	-	-
	1,2,3,7,8-PeCDD	0.004	0.003	0.001	1	0.004
	PeCDDs	0.11	-	-	-	-
	1,2,3,4,7,8-HxCDD	0.004	0.004	0.001	0.1	0.0004
	1,2,3,6,7,8-HxCDD	0.008	0.005	0.001	0.1	0.0008
	1,2,3,7,8,9-HxCDD	0.005	0.004	0.001	0.1	0.0005
	HxCDDs	0.14	-	-	-	-
	1,2,3,4,6,7,8-HpCDD	0.052	0.005	0.001	0.01	0.00052
	HpCDDs	0.11	-	-	-	-
	1,2,3,4,6,7,8,9-OCDD	0.19	0.025	0.005	0.0003	0.000057
	Total PCDDs	0.98	-	-	-	0.0073
ジベンゾフラン	1,2,7,8-TeCDF	0.019	0.002	0.001	-	-
	2,3,7,8-TeCDF	0.012	0.002	0.001	0.1	0.0012
	TeCDFs	0.47	-	-	-	-
	1,2,3,7,8-PeCDF	0.011	0.006	0.001	0.03	0.00033
	2,3,4,7,8-PeCDF	0.015	0.002	0.001	0.3	0.0045
	PeCDFs	0.25	-	-	-	-
	1,2,3,4,7,8-HxCDF	0.023	0.008	0.002	0.1	0.0023
	1,2,3,6,7,8-HxCDF	0.024	0.005	0.001	0.1	0.0024
	1,2,3,7,8,9-HxCDF	(0.003)	0.007	0.002	0.1	0.0003
	2,3,4,6,7,8-HxCDF （※1）	0.026	0.006	0.002	0.1	0.0026
	HxCDFs	0.20	-	-	-	-
	1,2,3,4,6,7,8-HpCDF	0.077	0.006	0.001	0.01	0.00077
	1,2,3,4,7,8,9-HpCDF	0.014	0.006	0.002	0.01	0.00014
	HpCDFs	0.13	-	-	-	-
	1,2,3,4,6,7,8,9-OCDF	0.10	0.020	0.005	0.0003	0.000030
	Total PCDFs	1.2	-	-	-	0.015
Total （PCDDs+PCDFs）		2.1	-	-	-	0.022
コプラナーPCB	3,4,4',5-TeCB （#81）	0.016	0.005	0.001	0.0003	0.0000048
	3,3',4,4'-TeCB （#77）	0.092	0.008	0.002	0.0001	0.0000092
	3,3',4,4',5-PeCB （#126）	0.017	0.004	0.001	0.1	0.0017
	3,3',4,4',5,5'-HxCB （#169）	(0.006)	0.006	0.002	0.03	0.00018
	ノンオルトPCBs	0.13	-	-	-	0.0019
	2',3,4,4',5-PeCB （#123）	0.011	0.004	0.001	0.00003	0.00000033
	2,3',4,4',5-PeCB （#118）	0.30	0.005	0.001	0.00003	0.0000090
	2,3,3',4,4'-PeCB （#105）	0.12	0.006	0.002	0.00003	0.0000036
	2,3,4,4',5-PeCB （#114）	0.017	0.006	0.002	0.00003	0.00000051
	2,3',4,4',5,5'-HxCB （#167）	0.012	0.005	0.001	0.00003	0.00000036
	2,3,3',4,4',5-HxCB （#156）	0.029	0.007	0.002	0.00003	0.00000087
	2,3,3',4,4',5'-HxCB （#157）	0.011	0.006	0.002	0.00003	0.00000033
	2,3,3',4,4',5,5'-HpCB （#189）	(0.007)	0.007	0.002	0.00003	0.00000021
	モノオルトPCBs	0.51	-	-	-	0.000015
	Co-PCBs	0.64	-	-	-	0.0019
Total		2.8	-	-	-	0.024

（※1）　単独分離ではなく、1,2,3,6,8,9-HxCDFを含んだ定量値を示す。

【備考】

1.　実測濃度　：　NDは検出下限値未満であることを示す。
　　また括弧付けの数字は検出下限値以上定量下限値未満であることを示す。

2.　毒性等価係数（TEF）　：　「ダイオキシン類対策特別措置法施行規則
　　（平成十一年総理府令第六十七号）第三条に定める係数」を用いた。

3.　毒性等量（TEQ）　：　定量下限未満検出下限以上の数値はそのままの値を用い、検出下限未満の数値は検出下限の1/2の値を用いて毒性等量換算した値である。

※は計量法第107条の計量証明対象外である。

表 2-1-14(20)　調査結果（地点Ｄ）

地点名：コミュニティ公園敷地内

	ダイオキシン類	実測濃度 pg/m³	試料における定量下限 pg/m³	試料における検出下限 pg/m³	毒性等価係数 TEF	毒性等量※ pg-TEQ/m³
ダイオキシン	1,3,6,8-TeCDD	0.18	0.003	0.001	-	-
	1,3,7,9-TeCDD	0.060	0.003	0.001	-	-
	2,3,7,8-TeCDD	ND	0.003	0.001	1	0.0005
	TeCDDs	0.29	-	-	-	-
	1,2,3,7,8-PeCDD	0.005	0.003	0.001	1	0.005
	PeCDDs	0.11	-	-	-	-
	1,2,3,4,7,8-HxCDD	(0.003)	0.004	0.001	0.1	0.0003
	1,2,3,6,7,8-HxCDD	0.007	0.005	0.001	0.1	0.0007
	1,2,3,7,8,9-HxCDD	0.006	0.004	0.001	0.1	0.0006
	HxCDDs	0.12	-	-	-	-
	1,2,3,4,6,7,8-HpCDD	0.047	0.005	0.001	0.01	0.00047
	HpCDDs	0.098	-	-	-	-
	1,2,3,4,6,7,8,9-OCDD	0.14	0.025	0.005	0.0003	0.000042
	Total PCDDs	0.76	-	-	-	0.0076
ジベンゾフラン	1,2,7,8-TeCDF	0.021	0.002	0.001	-	-
	2,3,7,8-TeCDF	0.015	0.002	0.001	0.1	0.0015
	TeCDFs	0.57	-	-	-	-
	1,2,3,7,8-PeCDF	0.016	0.006	0.001	0.03	0.00048
	2,3,4,7,8-PeCDF	0.020	0.002	0.001	0.3	0.0060
	PeCDFs	0.35	-	-	-	-
	1,2,3,4,7,8-HxCDF	0.031	0.008	0.002	0.1	0.0031
	1,2,3,6,7,8-HxCDF	0.027	0.005	0.001	0.1	0.0027
	1,2,3,7,8,9-HxCDF	(0.003)	0.007	0.002	0.1	0.0003
	2,3,4,6,7,8-HxCDF （※1）	0.030	0.006	0.002	0.1	0.0030
	HxCDFs	0.25	-	-	-	-
	1,2,3,4,6,7,8-HpCDF	0.10	0.006	0.001	0.01	0.0010
	1,2,3,4,7,8,9-HpCDF	0.016	0.006	0.002	0.01	0.00016
	HpCDFs	0.16	-	-	-	-
	1,2,3,4,6,7,8,9-OCDF	0.12	0.020	0.005	0.0003	0.000036
	Total PCDFs	1.4	-	-	-	0.018
Total （PCDDs+PCDFs）		2.2	-	-	-	0.026
コプラナーPCB	3,4,4',5-TeCB （#81）	0.019	0.005	0.001	0.0003	0.0000057
	3,3',4,4'-TeCB （#77）	0.10	0.008	0.002	0.0001	0.000010
	3,3',4,4',5-PeCB （#126）	0.019	0.004	0.001	0.1	0.0019
	3,3',4,4',5,5'-HxCB （#169）	(0.004)	0.006	0.002	0.03	0.00012
	ノンオルトPCBs	0.15	-	-	-	0.0020
	2',3,4,4',5-PeCB （#123）	0.013	0.004	0.001	0.00003	0.00000039
	2,3',4,4',5-PeCB （#118）	0.38	0.005	0.001	0.00003	0.0000114
	2,3,3',4,4'-PeCB （#105）	0.13	0.006	0.002	0.00003	0.0000039
	2,3,4,4',5-PeCB （#114）	0.019	0.006	0.002	0.00003	0.00000057
	2,3',4,4',5,5'-HxCB （#167）	0.016	0.005	0.001	0.00003	0.00000048
	2,3,3',4,4',5-HxCB （#156）	0.029	0.007	0.002	0.00003	0.00000087
	2,3,3',4,4',5'-HxCB （#157）	0.010	0.006	0.002	0.00003	0.00000030
	2,3,3',4,4',5,5'-HpCB （#189）	0.008	0.007	0.002	0.00003	0.00000024
	モノオルトPCBs	0.61	-	-	-	0.000018
	Co-PCBs	0.76	-	-	-	0.0021
Total		3.0	-	-	-	0.028

（※1）　単独分離ではなく、1,2,3,6,8,9-HxCDFを含んだ定量値を示す。

【備考】

1.　実測濃度　：　NDは検出下限値未満であることを示す。
　　また括弧付けの数字は検出下限値以上定量下限値未満であることを示す。

2.　毒性等価係数（TEF）　：　「ダイオキシン類対策特別措置法施行規則
　　（平成十一年総理府令第六十七号）第三条に定める係数」を用いた。

3.　毒性等量（TEQ）　：　定量下限未満検出下限以上の数値はそのままの値を用い、検出下限未満の数値は検出下限の1/2の値を用いて毒性等量換算した値である。

※は計量法第107条の計量証明対象外である。

⑧ 降下ばいじん

表 2-1-15(1)　調査結果（春季）

単位：t/km²/月

測定地点	降下ばいじん量	溶解成分量	不溶解成分量
地点１　対象事業実施区域内	1.51	1.44	0.07

注 1）測定期間：令和５年４月 13 日（木）～令和５年５月 13 日（土）
注 2）降下ばいじん量の結果は、降下ばいじん溶解成分量と降下ばいじん不溶解成分量の分析値を合計し丸めた値である。

表 2-1-15(2)　調査結果（夏季）

単位：t/km²/月

測定地点	降下ばいじん量	溶解成分量	不溶解成分量
地点１　対象事業実施区域内	2.51	2.25	0.26

注 1）測定期間：令和５年７月 21 日（金）～令和５年８月 20 日（日）
注 2）降下ばいじん量の結果は、降下ばいじん溶解成分量と降下ばいじん不溶解成分量の分析値を合計し丸めた値である。

表 2-1-15(3)　調査結果（秋季）

単位：t/km²/月

測定地点	降下ばいじん量	溶解成分量	不溶解成分量
地点１　対象事業実施区域内	1.99	1.70	0.29

注 1）測定期間：令和５年 10 月 10 日（火）～令和５年 11 月９日（木）
注 2）降下ばいじん量の結果は、降下ばいじん溶解成分量と降下ばいじん不溶解成分量の分析値を合計し丸めた値である。

表 2-1-15(4)　調査結果（冬季）

単位：t/km²/月

測定地点	降下ばいじん量	溶解成分量	不溶解成分量
地点１　対象事業実施区域内	0.91	0.79	0.12

注 1）測定期間：令和５年 12 月８日(金)～令和６年１月７日(日)
注 2）降下ばいじん量の結果は、降下ばいじん溶解成分量と降下ばいじん不溶解成分量の分析値を合計し丸めた値である。

（２）沿道大気質

環境大気質の調査結果を表 2-1-16～表 2-1-19 に示す。

① 窒素酸化物

ア　二酸化窒素

ア）春季

表 2-1-16(1)　調査結果（地点１）

調査地点　：　ホワイトウェイブ21

二酸化窒素［ppm］

月日 時	4/15 （土）	4/16 （日）	4/17 （月）	4/18 （火）	4/19 （水）	4/20 （木）	4/21 （金）	平均値	最高値	最低値	測定数
1	0.005	0.006	0.005	0.015	0.016	0.017	0.004	0.010	0.017	0.004	7
2	0.004	0.005	0.005	0.013	0.017	0.019	0.006	0.010	0.019	0.004	7
3	0.004	0.005	0.004	0.013	0.016	0.015	0.008	0.009	0.016	0.004	7
4	0.004	0.005	0.003	0.012	0.016	0.018	0.018	0.011	0.018	0.003	7
5	0.003	0.006	0.005	0.013	0.016	0.017	0.015	0.011	0.017	0.003	7
6	0.004	0.008	0.014	0.024	0.016	0.017	0.022	0.015	0.024	0.004	7
7	0.004	0.006	0.015	0.024	0.019	0.018	0.021	0.015	0.024	0.004	7
8	0.006	0.006	0.008	0.020	0.016	0.015	0.016	0.012	0.020	0.006	7
9	0.007	0.007	0.007	0.018	0.014	0.017	0.014	0.012	0.018	0.007	7
10	0.006	0.004	0.006	0.017	0.013	0.013	0.010	0.010	0.017	0.004	7
11	0.009	0.003	0.005	0.014	0.012	0.014	0.018	0.011	0.018	0.003	7
12	0.007	0.002	0.006	0.009	0.014	0.011	0.017	0.009	0.017	0.002	7
13	0.007	0.003	0.005	0.006	0.019	0.007	0.010	0.008	0.019	0.003	7
14	0.007	0.003	0.005	0.008	0.022	0.009	0.008	0.009	0.022	0.003	7
15	0.006	0.003	0.005	0.006	0.020	0.008	0.006	0.008	0.020	0.003	7
16	0.006	0.004	0.005	0.006	0.026	0.008	0.006	0.009	0.026	0.004	7
17	0.010	0.004	0.004	0.006	0.021	0.008	0.007	0.009	0.021	0.004	7
18	0.016	0.005	0.004	0.007	0.016	0.009	0.006	0.009	0.016	0.004	7
19	0.018	0.004	0.004	0.009	0.019	0.007	0.006	0.010	0.019	0.004	7
20	0.016	0.004	0.006	0.007	0.022	0.006	0.006	0.010	0.022	0.004	7
21	0.012	0.005	0.007	0.009	0.019	0.005	0.006	0.009	0.019	0.005	7
22	0.009	0.004	0.006	0.009	0.019	0.004	0.006	0.008	0.019	0.004	7
23	0.006	0.006	0.007	0.010	0.020	0.005	0.011	0.009	0.020	0.005	7
24	0.004	0.008	0.013	0.017	0.019	0.004	0.006	0.010	0.019	0.004	7
平均値	0.008	0.005	0.006	0.012	0.018	0.011	0.011	0.010	0.018	0.005	
最高値	0.018	0.008	0.015	0.024	0.026	0.019	0.022		0.026		
最低値	0.003	0.002	0.003	0.006	0.012	0.004	0.004			0.002	
測定数	24	24	24	24	24	24	24				168

表 2-1-16(2)　調査結果（地点２）

調査地点　：　黄金堤

二酸化窒素［ppm］

月日 時	4/15 （土）	4/16 （日）	4/17 （月）	4/18 （火）	4/19 （水）	4/20 （木）	4/21 （金）	平均値	最高値	最低値	測定数
1	0.012	0.005	0.005	0.019	0.017	0.022	0.009	0.013	0.022	0.005	7
2	0.008	0.005	0.004	0.022	0.017	0.023	0.014	0.013	0.023	0.004	7
3	0.009	0.005	0.003	0.020	0.017	0.017	0.014	0.012	0.020	0.003	7
4	0.010	0.006	0.002	0.015	0.020	0.016	0.020	0.013	0.020	0.002	7
5	0.006	0.005	0.004	0.015	0.020	0.016	0.016	0.012	0.020	0.004	7
6	0.005	0.008	0.017	0.023	0.021	0.018	0.023	0.016	0.023	0.005	7
7	0.007	0.005	0.016	0.029	0.024	0.021	0.024	0.018	0.029	0.005	7
8	0.005	0.005	0.015	0.024	0.021	0.019	0.024	0.016	0.024	0.005	7
9	0.006	0.005	0.014	0.026	0.024	0.021	0.020	0.017	0.026	0.005	7
10	0.005	0.004	0.006	0.019	0.019	0.017	0.017	0.012	0.019	0.004	7
11	0.008	0.003	0.008	0.019	0.018	0.019	0.021	0.014	0.021	0.003	7
12	0.006	0.002	0.006	0.014	0.015	0.013	0.018	0.011	0.018	0.002	7
13	0.007	0.003	0.006	0.009	0.022	0.012	0.013	0.010	0.022	0.003	7
14	0.007	0.003	0.004	0.013	0.024	0.014	0.009	0.011	0.024	0.003	7
15	0.006	0.003	0.005	0.012	0.026	0.012	0.007	0.010	0.026	0.003	7
16	0.006	0.003	0.006	0.012	0.033	0.014	0.007	0.012	0.033	0.003	7
17	0.014	0.003	0.004	0.011	0.027	0.011	0.007	0.011	0.027	0.003	7
18	0.018	0.004	0.004	0.015	0.021	0.011	0.005	0.011	0.021	0.004	7
19	0.017	0.003	0.004	0.012	0.020	0.011	0.004	0.010	0.020	0.003	7
20	0.015	0.003	0.005	0.011	0.026	0.011	0.005	0.011	0.026	0.003	7
21	0.012	0.004	0.010	0.013	0.023	0.008	0.005	0.011	0.023	0.004	7
22	0.009	0.004	0.007	0.011	0.020	0.009	0.007	0.010	0.020	0.004	7
23	0.007	0.004	0.013	0.011	0.023	0.014	0.008	0.011	0.023	0.004	7
24	0.005	0.007	0.017	0.017	0.025	0.012	0.008	0.013	0.025	0.005	7
平均値	0.009	0.004	0.008	0.016	0.022	0.015	0.013	0.012	0.022	0.004	
最高値	0.018	0.008	0.017	0.029	0.033	0.023	0.024		0.033		
最低値	0.005	0.002	0.002	0.009	0.015	0.008	0.004			0.002	
測定数	24	24	24	24	24	24	24				168

表 2-1-16(3)　調査結果（地点３）

調査地点　：　特別養護老人ホームレジデンス寺嶋

二酸化窒素［ppm］

月日 時	4/15 （土）	4/16 （日）	4/17 （月）	4/18 （火）	4/19 （水）	4/20 （木）	4/21 （金）	平均値	最高値	最低値	測定数
1	0.005	0.005	0.005	0.016	0.014	0.020	0.005	0.010	0.020	0.005	7
2	0.004	0.006	0.005	0.014	0.015	0.019	0.006	0.010	0.019	0.004	7
3	0.007	0.005	0.004	0.013	0.017	0.016	0.008	0.010	0.017	0.004	7
4	0.005	0.006	0.002	0.013	0.018	0.020	0.021	0.012	0.021	0.002	7
5	0.004	0.006	0.004	0.013	0.019	0.019	0.019	0.012	0.019	0.004	7
6	0.004	0.009	0.012	0.018	0.018	0.015	0.021	0.014	0.021	0.004	7
7	0.004	0.006	0.012	0.025	0.021	0.015	0.019	0.015	0.025	0.004	7
8	0.004	0.006	0.006	0.022	0.016	0.016	0.018	0.013	0.022	0.004	7
9	0.004	0.006	0.005	0.018	0.014	0.015	0.016	0.011	0.018	0.004	7
10	0.004	0.004	0.005	0.016	0.013	0.009	0.012	0.009	0.016	0.004	7
11	0.004	0.003	0.006	0.013	0.014	0.011	0.016	0.010	0.016	0.003	7
12	0.002	0.002	0.006	0.006	0.012	0.008	0.016	0.007	0.016	0.002	7
13	0.002	0.002	0.004	0.005	0.019	0.006	0.009	0.007	0.019	0.002	7
14	0.003	0.003	0.004	0.005	0.020	0.007	0.006	0.007	0.020	0.003	7
15	0.005	0.004	0.004	0.004	0.019	0.006	0.005	0.007	0.019	0.004	7
16	0.005	0.004	0.004	0.004	0.023	0.006	0.006	0.007	0.023	0.004	7
17	0.008	0.005	0.004	0.003	0.019	0.006	0.006	0.007	0.019	0.003	7
18	0.016	0.005	0.003	0.004	0.014	0.009	0.006	0.008	0.016	0.003	7
19	0.018	0.004	0.004	0.006	0.018	0.005	0.005	0.009	0.018	0.004	7
20	0.015	0.004	0.004	0.008	0.024	0.005	0.006	0.009	0.024	0.004	7
21	0.011	0.005	0.008	0.010	0.023	0.004	0.005	0.009	0.023	0.004	7
22	0.009	0.004	0.006	0.009	0.025	0.003	0.006	0.009	0.025	0.003	7
23	0.007	0.005	0.012	0.008	0.024	0.005	0.010	0.010	0.024	0.005	7
24	0.005	0.008	0.014	0.018	0.021	0.005	0.005	0.011	0.021	0.005	7
平均値	0.006	0.005	0.006	0.011	0.018	0.010	0.011	0.010	0.018	0.005	
最高値	0.018	0.009	0.014	0.025	0.025	0.020	0.021		0.025		
最低値	0.002	0.002	0.002	0.003	0.012	0.003	0.005			0.002	
測定数	24	24	24	24	24	24	24				168

表 2-1-16(4)　調査結果（地点４）

調査地点　：　岡山砦山の地蔵堂前

二酸化窒素［ppm］

月日 時	4/15 （土）	4/16 （日）	4/17 （月）	4/18 （火）	4/19 （水）	4/20 （木）	4/21 （金）	平均値	最高値	最低値	測定数
1	0.005	0.006	0.006	0.014	0.015	0.019	0.008	0.010	0.019	0.005	7
2	0.004	0.005	0.005	0.013	0.016	0.020	0.005	0.010	0.020	0.004	7
3	0.004	0.005	0.004	0.012	0.016	0.018	0.005	0.009	0.018	0.004	7
4	0.005	0.005	0.002	0.010	0.016	0.019	0.016	0.010	0.019	0.002	7
5	0.003	0.007	0.005	0.014	0.016	0.018	0.015	0.011	0.018	0.003	7
6	0.004	0.009	0.012	0.020	0.017	0.015	0.022	0.014	0.022	0.004	7
7	0.004	0.006	0.012	0.021	0.021	0.017	0.021	0.015	0.021	0.004	7
8	0.005	0.006	0.008	0.023	0.018	0.016	0.019	0.014	0.023	0.005	7
9	0.005	0.007	0.008	0.022	0.015	0.015	0.016	0.013	0.022	0.005	7
10	0.004	0.004	0.007	0.018	0.015	0.012	0.014	0.011	0.018	0.004	7
11	0.005	0.004	0.007	0.012	0.015	0.012	0.019	0.011	0.019	0.004	7
12	0.003	0.003	0.008	0.006	0.014	0.009	0.018	0.009	0.018	0.003	7
13	0.004	0.003	0.005	0.005	0.019	0.006	0.011	0.008	0.019	0.003	7
14	0.006	0.004	0.005	0.006	0.021	0.007	0.007	0.008	0.021	0.004	7
15	0.006	0.003	0.006	0.005	0.021	0.006	0.005	0.007	0.021	0.003	7
16	0.006	0.004	0.004	0.005	0.025	0.007	0.006	0.008	0.025	0.004	7
17	0.008	0.004	0.005	0.004	0.018	0.007	0.006	0.007	0.018	0.004	7
18	0.015	0.005	0.004	0.005	0.015	0.007	0.006	0.008	0.015	0.004	7
19	0.018	0.003	0.004	0.006	0.018	0.006	0.006	0.009	0.018	0.003	7
20	0.017	0.004	0.005	0.008	0.020	0.006	0.006	0.009	0.020	0.004	7
21	0.012	0.005	0.009	0.009	0.019	0.004	0.006	0.009	0.019	0.004	7
22	0.009	0.005	0.007	0.009	0.019	0.004	0.007	0.009	0.019	0.004	7
23	0.007	0.006	0.007	0.008	0.021	0.003	0.013	0.009	0.021	0.003	7
24	0.004	0.008	0.011	0.017	0.019	0.005	0.005	0.010	0.019	0.004	7
平均値	0.007	0.005	0.007	0.011	0.018	0.011	0.011	0.010	0.018	0.005	
最高値	0.018	0.009	0.012	0.023	0.025	0.020	0.022		0.025		
最低値	0.003	0.003	0.002	0.004	0.014	0.003	0.005			0.002	
測定数	24	24	24	24	24	24	24				168

イ）夏季

表 2-1-16(5)　調査結果（地点１）

調査地点　：　ホワイトウェイブ21

二酸化窒素［ppm］

月日 時	8/3 （木）	8/4 （金）	8/5 （土）	8/6 （日）	8/7 （月）	8/8 （火）	8/9 （水）	平均値	最高値	最低値	測定数
1	0.003	0.004	0.003	0.003	0.002	0.003	0.005	0.003	0.005	0.002	7
2	0.003	0.002	0.003	0.003	0.002	0.004	0.004	0.003	0.004	0.002	7
3	0.004	0.003	0.002	0.003	0.001	0.004	0.004	0.003	0.004	0.001	7
4	0.004	0.003	0.003	0.003	0.001	0.004	0.004	0.003	0.004	0.001	7
5	0.004	0.003	0.004	0.003	0.003	0.006	0.005	0.004	0.006	0.003	7
6	0.003	0.006	0.007	0.004	0.005	0.005	0.004	0.005	0.007	0.003	7
7	0.003	0.007	0.005	0.002	0.003	0.005	0.004	0.004	0.007	0.002	7
8	0.003	0.004	0.004	0.002	0.004	0.004	0.003	0.003	0.004	0.002	7
9	0.003	0.005	0.005	0.002	0.004	0.004	0.003	0.004	0.005	0.002	7
10	0.003	0.005	0.003	0.002	0.005	0.004	0.004	0.004	0.005	0.002	7
11	0.002	0.004	0.003	0.003	0.006	0.003	0.003	0.003	0.006	0.002	7
12	0.002	0.003	0.003	0.002	0.005	0.004	0.003	0.003	0.005	0.002	7
13	0.002	0.003	0.002	0.002	0.004	0.003	0.003	0.003	0.004	0.002	7
14	0.002	0.003	0.002	0.002	0.003	0.004	0.003	0.003	0.004	0.002	7
15	0.002	0.003	0.002	0.002	0.003	0.003	0.002	0.002	0.003	0.002	7
16	0.003	0.002	0.001	0.002	0.002	0.003	0.002	0.002	0.003	0.001	7
17	0.004	0.002	0.001	0.002	0.002	0.002	0.002	0.002	0.004	0.001	7
18	0.003	0.002	0.001	0.002	0.002	0.002	0.002	0.002	0.003	0.001	7
19	0.003	0.003	0.001	0.002	0.003	0.002	0.002	0.002	0.003	0.001	7
20	0.004	0.003	0.001	0.002	0.004	0.002	0.003	0.003	0.004	0.001	7
21	0.003	0.003	0.002	0.001	0.004	0.001	0.003	0.002	0.004	0.001	7
22	0.003	0.003	0.002	0.002	0.004	0.002	0.003	0.003	0.004	0.002	7
23	0.004	0.003	0.003	0.002	0.004	0.001	0.002	0.003	0.004	0.001	7
24	0.003	0.002	0.002	0.002	0.004	0.002	0.002	0.002	0.004	0.002	7
平均値	0.003	0.003	0.003	0.002	0.003	0.003	0.003	0.003	0.003	0.002	
最高値	0.004	0.007	0.007	0.004	0.006	0.006	0.005		0.007		
最低値	0.002	0.002	0.001	0.001	0.001	0.001	0.002			0.001	
測定数	24	24	24	24	24	24	24				168

表 2-1-16(6)　調査結果（地点２）

調査地点　：　黄金堤

二酸化窒素［ppm］

月日 時	8/3 （木）	8/4 （金）	8/5 （土）	8/6 （日）	8/7 （月）	8/8 （火）	8/9 （水）	平均値	最高値	最低値	測定数
1	0.003	0.004	0.004	0.003	0.002	0.001	0.002	0.003	0.004	0.001	7
2	0.004	0.003	0.003	0.002	0.001	0.001	0.001	0.002	0.004	0.001	7
3	0.004	0.003	0.004	0.002	0.001	0.001	0.002	0.002	0.004	0.001	7
4	0.004	0.006	0.004	0.002	0.002	0.001	0.001	0.003	0.006	0.001	7
5	0.004	0.005	0.004	0.002	0.002	0.001	0.002	0.003	0.005	0.001	7
6	0.003	0.005	0.005	0.001	0.003	0.001	0.001	0.003	0.005	0.001	7
7	0.003	0.006	0.004	0.001	0.002	0.001	0.000	0.002	0.006	0.000	7
8	0.004	0.005	0.003	0.001	0.002	0.001	0.001	0.002	0.005	0.001	7
9	0.005	0.006	0.003	0.001	0.004	0.002	0.000	0.003	0.006	0.000	7
10	0.005	0.005	0.003	0.001	0.003	0.003	0.002	0.003	0.005	0.001	7
11	0.005	0.005	0.004	0.001	0.003	0.004	0.003	0.004	0.005	0.001	7
12	0.006	0.005	0.003	0.002	0.002	0.005	0.002	0.004	0.006	0.002	7
13	0.004	0.006	0.003	0.002	0.003	0.005	0.001	0.003	0.006	0.001	7
14	0.006	0.005	0.003	0.003	0.004	0.005	0.001	0.004	0.006	0.001	7
15	0.005	0.006	0.003	0.002	0.003	0.006	0.001	0.004	0.006	0.001	7
16	0.005	0.006	0.004	0.002	0.004	0.006	0.002	0.004	0.006	0.002	7
17	0.005	0.004	0.004	0.001	0.004	0.005	0.002	0.004	0.005	0.001	7
18	0.006	0.004	0.003	0.001	0.003	0.005	0.001	0.003	0.006	0.001	7
19	0.006	0.006	0.003	0.002	0.003	0.004	0.001	0.004	0.006	0.001	7
20	0.006	0.006	0.004	0.001	0.003	0.003	0.002	0.004	0.006	0.001	7
21	0.005	0.006	0.004	0.001	0.002	0.002	0.002	0.003	0.006	0.001	7
22	0.005	0.007	0.003	0.002	0.002	0.002	0.003	0.003	0.007	0.002	7
23	0.004	0.007	0.003	0.001	0.002	0.002	0.004	0.003	0.007	0.001	7
24	0.004	0.006	0.002	0.001	0.001	0.002	0.007	0.003	0.007	0.001	7
平均値	0.005	0.005	0.003	0.002	0.003	0.003	0.002	0.003	0.005	0.002	
最高値	0.006	0.007	0.005	0.003	0.004	0.006	0.007		0.007		
最低値	0.003	0.003	0.002	0.001	0.001	0.001	0.000			0.000	
測定数	24	24	24	24	24	24	24				168

表 2-1-16(7)　調査結果（地点３）

調査地点　：　特別養護老人ホームレジデンス寺嶋

二酸化窒素［ppm］

月日 時	8/3 （木）	8/4 （金）	8/5 （土）	8/6 （日）	8/7 （月）	8/8 （火）	8/9 （水）	平均値	最高値	最低値	測定数
1	0.005	0.004	0.003	0.004	0.002	0.002	0.004	0.003	0.005	0.002	7
2	0.004	0.003	0.003	0.004	0.002	0.001	0.004	0.003	0.004	0.001	7
3	0.005	0.003	0.003	0.003	0.002	0.001	0.003	0.003	0.005	0.001	7
4	0.006	0.004	0.005	0.002	0.001	0.002	0.003	0.003	0.006	0.001	7
5	0.004	0.007	0.006	0.002	0.003	0.002	0.003	0.004	0.007	0.002	7
6	0.004	0.007	0.006	0.002	0.004	0.002	0.003	0.004	0.007	0.002	7
7	0.003	0.006	0.005	0.002	0.003	0.003	0.003	0.004	0.006	0.002	7
8	0.003	0.004	0.004	0.001	0.004	0.003	0.003	0.003	0.004	0.001	7
9	0.003	0.005	0.004	0.002	0.004	0.003	0.003	0.003	0.005	0.002	7
10	0.003	0.004	0.003	0.002	0.004	0.003	0.004	0.003	0.004	0.002	7
11	0.002	0.003	0.002	0.002	0.003	0.003	0.003	0.003	0.003	0.002	7
12	0.002	0.002	0.002	0.002	0.003	0.004	0.003	0.003	0.004	0.002	7
13	0.002	0.003	0.002	0.002	0.004	0.002	0.004	0.003	0.004	0.002	7
14	0.002	0.002	0.002	0.001	0.003	0.003	0.003	0.002	0.003	0.001	7
15	0.002	0.002	0.002	0.002	0.003	0.003	0.003	0.002	0.003	0.002	7
16	0.003	0.002	0.002	0.002	0.002	0.002	0.002	0.002	0.003	0.002	7
17	0.003	0.002	0.002	0.002	0.002	0.002	0.002	0.002	0.003	0.002	7
18	0.003	0.002	0.002	0.001	0.003	0.002	0.002	0.002	0.003	0.001	7
19	0.003	0.003	0.002	0.002	0.003	0.002	0.002	0.002	0.003	0.002	7
20	0.004	0.003	0.002	0.002	0.003	0.002	0.003	0.003	0.004	0.002	7
21	0.003	0.003	0.003	0.002	0.004	0.002	0.003	0.003	0.004	0.002	7
22	0.004	0.003	0.003	0.003	0.003	0.002	0.003	0.003	0.004	0.002	7
23	0.004	0.003	0.004	0.002	0.002	0.002	0.002	0.003	0.004	0.002	7
24	0.003	0.003	0.002	0.002	0.002	0.002	0.002	0.002	0.003	0.002	7
平均値	0.003	0.003	0.003	0.002	0.003	0.002	0.003	0.003	0.003	0.002	
最高値	0.006	0.007	0.006	0.004	0.004	0.004	0.004		0.007		
最低値	0.002	0.002	0.002	0.001	0.001	0.001	0.002			0.001	
測定数	24	24	24	24	24	24	24				168

表 2-1-16(8)　調査結果（地点４）

調査地点　：　岡山砦山の地蔵堂前

二酸化窒素［ppm］

月日 時	8/3 （木）	8/4 （金）	8/5 （土）	8/6 （日）	8/7 （月）	8/8 （火）	8/9 （水）	平均値	最高値	最低値	測定数
1	0.005	0.003	0.003	0.003	0.002	0.001	0.003	0.003	0.005	0.001	7
2	0.004	0.002	0.003	0.003	0.001	0.001	0.004	0.003	0.004	0.001	7
3	0.005	0.003	0.003	0.002	0.001	0.001	0.003	0.003	0.005	0.001	7
4	0.005	0.004	0.005	0.002	0.001	0.001	0.002	0.003	0.005	0.001	7
5	0.004	0.006	0.004	0.001	0.002	0.002	0.002	0.003	0.006	0.001	7
6	0.005	0.006	0.006	0.001	0.005	0.001	0.002	0.004	0.006	0.001	7
7	0.004	0.006	0.005	0.001	0.004	0.002	0.003	0.004	0.006	0.001	7
8	0.003	0.005	0.005	0.001	0.003	0.003	0.003	0.003	0.005	0.001	7
9	0.004	0.005	0.003	0.001	0.004	0.003	0.003	0.003	0.005	0.001	7
10	0.003	0.004	0.002	0.002	0.004	0.003	0.003	0.003	0.004	0.002	7
11	0.003	0.003	0.003	0.001	0.003	0.003	0.003	0.003	0.003	0.001	7
12	0.002	0.002	0.002	0.001	0.003	0.003	0.002	0.002	0.003	0.001	7
13	0.002	0.002	0.002	0.002	0.003	0.003	0.003	0.002	0.003	0.002	7
14	0.002	0.002	0.002	0.001	0.002	0.002	0.003	0.002	0.003	0.001	7
15	0.002	0.003	0.002	0.001	0.002	0.003	0.002	0.002	0.003	0.001	7
16	0.002	0.002	0.001	0.001	0.002	0.002	0.002	0.002	0.002	0.001	7
17	0.002	0.002	0.001	0.001	0.002	0.002	0.001	0.002	0.002	0.001	7
18	0.002	0.002	0.001	0.001	0.002	0.002	0.002	0.002	0.002	0.001	7
19	0.002	0.002	0.001	0.002	0.003	0.002	0.002	0.002	0.003	0.001	7
20	0.004	0.003	0.001	0.002	0.003	0.002	0.003	0.003	0.004	0.001	7
21	0.003	0.004	0.003	0.001	0.004	0.001	0.002	0.003	0.004	0.001	7
22	0.003	0.003	0.003	0.002	0.002	0.001	0.003	0.002	0.003	0.001	7
23	0.004	0.003	0.003	0.002	0.002	0.001	0.002	0.002	0.004	0.001	7
24	0.003	0.003	0.002	0.002	0.001	0.002	0.001	0.002	0.003	0.001	7
平均値	0.003	0.003	0.003	0.002	0.003	0.002	0.002	0.003	0.003	0.002	
最高値	0.005	0.006	0.006	0.003	0.005	0.003	0.004		0.006		
最低値	0.002	0.002	0.001	0.001	0.001	0.001	0.001			0.001	
測定数	24	24	24	24	24	24	24				168

ウ）秋季

表 2-1-16(9)　調査結果（地点１）

調査地点　：　ホワイトウェイブ21

二酸化窒素［ppm］

月日 時	10/18 （水）	10/19 （木）	10/20 （金）	10/21 （土）	10/22 （日）	10/23 （月）	10/24 （火）	平均値	最高値	最低値	測定数
1	0.016	0.015	0.015	0.008	0.005	0.009	0.021	0.013	0.021	0.005	7
2	0.017	0.014	0.021	0.006	0.005	0.009	0.021	0.013	0.021	0.005	7
3	0.016	0.016	0.016	0.008	0.006	0.009	0.020	0.013	0.020	0.006	7
4	0.016	0.014	0.017	0.004	0.007	0.009	0.018	0.012	0.018	0.004	7
5	0.016	0.018	0.017	0.004	0.006	0.008	0.018	0.012	0.018	0.004	7
6	0.016	0.019	0.019	0.008	0.007	0.014	0.019	0.015	0.019	0.007	7
7	0.016	0.019	0.019	0.008	0.006	0.015	0.017	0.014	0.019	0.006	7
8	0.013	0.019	0.020	0.006	0.007	0.012	0.017	0.013	0.020	0.006	7
9	0.014	0.015	0.019	0.007	0.005	0.015	0.016	0.013	0.019	0.005	7
10	0.013	0.016	0.013	0.005	0.005	0.013	0.018	0.012	0.018	0.005	7
11	0.013	0.013	0.009	0.004	0.004	0.012	0.016	0.010	0.016	0.004	7
12	0.010	0.011	0.005	0.006	0.003	0.014	0.015	0.009	0.015	0.003	7
13	0.018	0.011	0.007	0.003	0.004	0.016	0.011	0.010	0.018	0.003	7
14	0.016	0.011	0.009	0.004	0.005	0.010	0.013	0.010	0.016	0.004	7
15	0.011	0.007	0.010	0.004	0.004	0.008	0.013	0.008	0.013	0.004	7
16	0.012	0.009	0.009	0.004	0.004	0.009	0.016	0.009	0.016	0.004	7
17	0.016	0.010	0.013	0.005	0.004	0.016	0.016	0.011	0.016	0.004	7
18	0.021	0.013	0.010	0.005	0.008	0.022	0.022	0.014	0.022	0.005	7
19	0.020	0.014	0.009	0.003	0.011	0.023	0.018	0.014	0.023	0.003	7
20	0.017	0.011	0.007	0.003	0.009	0.019	0.015	0.012	0.019	0.003	7
21	0.015	0.009	0.007	0.004	0.009	0.017	0.020	0.012	0.020	0.004	7
22	0.013	0.008	0.010	0.006	0.008	0.020	0.018	0.012	0.020	0.006	7
23	0.020	0.007	0.006	0.008	0.009	0.019	0.020	0.013	0.020	0.006	7
24	0.019	0.009	0.004	0.009	0.008	0.018	0.018	0.012	0.019	0.004	7
平均値	0.016	0.013	0.012	0.006	0.006	0.014	0.017	0.012	0.017	0.006	
最高値	0.021	0.019	0.021	0.009	0.011	0.023	0.022		0.023		
最低値	0.010	0.007	0.004	0.003	0.003	0.008	0.011			0.003	
測定数	24	24	24	24	24	24	24				168

表 2-1-16(10)　調査結果（地点２）

調査地点　：　黄金堤

二酸化窒素［ppm］

月日 時	10/18 （水）	10/19 （木）	10/20 （金）	10/21 （土）	10/22 （日）	10/23 （月）	10/24 （火）	平均値	最高値	最低値	測定数
1	0.015	0.015	0.021	0.008	0.004	0.008	0.017	0.013	0.021	0.004	7
2	0.015	0.013	0.018	0.007	0.004	0.006	0.017	0.011	0.018	0.004	7
3	0.015	0.016	0.019	0.016	0.005	0.006	0.015	0.013	0.019	0.005	7
4	0.014	0.017	0.015	0.010	0.006	0.005	0.015	0.012	0.017	0.005	7
5	0.015	0.021	0.014	0.013	0.004	0.008	0.014	0.013	0.021	0.004	7
6	0.015	0.016	0.016	0.020	0.004	0.012	0.014	0.014	0.020	0.004	7
7	0.015	0.018	0.015	0.020	0.005	0.013	0.013	0.014	0.020	0.005	7
8	0.015	0.017	0.019	0.018	0.006	0.013	0.016	0.015	0.019	0.006	7
9	0.015	0.019	0.016	0.005	0.004	0.014	0.018	0.013	0.019	0.004	7
10	0.013	0.017	0.016	0.003	0.003	0.013	0.018	0.012	0.018	0.003	7
11	0.014	0.013	0.012	0.002	0.002	0.011	0.015	0.010	0.015	0.002	7
12	0.008	0.011	0.007	0.003	0.002	0.011	0.013	0.008	0.013	0.002	7
13	0.009	0.011	0.008	0.003	0.002	0.015	0.014	0.009	0.015	0.002	7
14	0.018	0.015	0.009	0.002	0.004	0.009	0.017	0.011	0.018	0.002	7
15	0.009	0.011	0.014	0.003	0.003	0.006	0.018	0.009	0.018	0.003	7
16	0.013	0.013	0.014	0.002	0.003	0.007	0.021	0.010	0.021	0.002	7
17	0.022	0.009	0.013	0.006	0.005	0.022	0.013	0.013	0.022	0.005	7
18	0.025	0.017	0.007	0.003	0.005	0.024	0.020	0.014	0.025	0.003	7
19	0.021	0.017	0.006	0.002	0.008	0.021	0.027	0.015	0.027	0.002	7
20	0.022	0.013	0.006	0.002	0.006	0.026	0.022	0.014	0.026	0.002	7
21	0.024	0.019	0.006	0.002	0.008	0.025	0.024	0.015	0.025	0.002	7
22	0.021	0.016	0.008	0.004	0.007	0.021	0.021	0.014	0.021	0.004	7
23	0.019	0.020	0.006	0.010	0.007	0.021	0.020	0.015	0.021	0.006	7
24	0.017	0.012	0.005	0.009	0.007	0.017	0.018	0.012	0.018	0.005	7
平均値	0.016	0.015	0.012	0.007	0.005	0.014	0.018	0.012	0.018	0.005	
最高値	0.025	0.021	0.021	0.020	0.008	0.026	0.027		0.027		
最低値	0.008	0.009	0.005	0.002	0.002	0.005	0.013			0.002	
測定数	24	24	24	24	24	24	24				168

表 2-1-16(11)　調査結果（地点３）

調査地点　：　特別養護老人ホームレジデンス寺嶋

二酸化窒素［ppm］

月日 時	10/18 （水）	10/19 （木）	10/20 （金）	10/21 （土）	10/22 （日）	10/23 （月）	10/24 （火）	平均値	最高値	最低値	測定数
1	0.013	0.018	0.013	0.007	0.004	0.011	0.019	0.012	0.019	0.004	7
2	0.012	0.018	0.014	0.006	0.004	0.009	0.020	0.012	0.020	0.004	7
3	0.014	0.018	0.016	0.008	0.006	0.009	0.018	0.013	0.018	0.006	7
4	0.016	0.015	0.018	0.003	0.006	0.012	0.019	0.013	0.019	0.003	7
5	0.020	0.019	0.017	0.003	0.006	0.009	0.019	0.013	0.020	0.003	7
6	0.017	0.017	0.016	0.007	0.007	0.012	0.018	0.013	0.018	0.007	7
7	0.016	0.018	0.015	0.007	0.008	0.014	0.018	0.014	0.018	0.007	7
8	0.014	0.017	0.023	0.006	0.007	0.013	0.019	0.014	0.023	0.006	7
9	0.014	0.017	0.016	0.007	0.005	0.015	0.018	0.013	0.018	0.005	7
10	0.014	0.017	0.009	0.004	0.004	0.015	0.018	0.012	0.018	0.004	7
11	0.014	0.013	0.005	0.004	0.004	0.013	0.016	0.010	0.016	0.004	7
12	0.009	0.009	0.004	0.003	0.003	0.013	0.013	0.008	0.013	0.003	7
13	0.010	0.010	0.003	0.003	0.004	0.015	0.011	0.008	0.015	0.003	7
14	0.013	0.007	0.004	0.002	0.005	0.009	0.009	0.007	0.013	0.002	7
15	0.010	0.004	0.006	0.003	0.004	0.006	0.008	0.006	0.010	0.003	7
16	0.009	0.004	0.005	0.003	0.003	0.006	0.008	0.005	0.009	0.003	7
17	0.013	0.005	0.008	0.005	0.003	0.010	0.011	0.008	0.013	0.003	7
18	0.021	0.012	0.009	0.004	0.008	0.018	0.011	0.012	0.021	0.004	7
19	0.019	0.011	0.009	0.003	0.010	0.015	0.018	0.012	0.019	0.003	7
20	0.025	0.009	0.006	0.004	0.015	0.018	0.018	0.014	0.025	0.004	7
21	0.024	0.009	0.006	0.004	0.017	0.016	0.029	0.015	0.029	0.004	7
22	0.014	0.009	0.009	0.005	0.013	0.022	0.025	0.014	0.025	0.005	7
23	0.019	0.008	0.006	0.007	0.010	0.021	0.025	0.014	0.025	0.006	7
24	0.022	0.007	0.004	0.009	0.010	0.016	0.022	0.013	0.022	0.004	7
平均値	0.016	0.012	0.010	0.005	0.007	0.013	0.017	0.011	0.017	0.005	
最高値	0.025	0.019	0.023	0.009	0.017	0.022	0.029		0.029		
最低値	0.009	0.004	0.003	0.002	0.003	0.006	0.008			0.002	
測定数	24	24	24	24	24	24	24				168

表 2-1-16(12)　調査結果（地点４）

調査地点　：　岡山砦山の地蔵堂前

二酸化窒素［ppm］

月日 時	10/18 （水）	10/19 （木）	10/20 （金）	10/21 （土）	10/22 （日）	10/23 （月）	10/24 （火）	平均値	最高値	最低値	測定数
1	0.013	0.014	0.012	0.006	0.005	0.008	0.018	0.011	0.018	0.005	7
2	0.015	0.013	0.019	0.006	0.004	0.007	0.020	0.012	0.020	0.004	7
3	0.015	0.015	0.015	0.008	0.005	0.007	0.017	0.012	0.017	0.005	7
4	0.014	0.012	0.015	0.003	0.006	0.006	0.018	0.011	0.018	0.003	7
5	0.016	0.016	0.016	0.003	0.005	0.007	0.018	0.012	0.018	0.003	7
6	0.016	0.014	0.018	0.006	0.005	0.013	0.018	0.013	0.018	0.005	7
7	0.016	0.015	0.019	0.007	0.006	0.016	0.018	0.014	0.019	0.006	7
8	0.014	0.018	0.022	0.007	0.006	0.013	0.017	0.014	0.022	0.006	7
9	0.016	0.018	0.018	0.007	0.006	0.015	0.018	0.014	0.018	0.006	7
10	0.015	0.019	0.011	0.004	0.005	0.015	0.019	0.013	0.019	0.004	7
11	0.014	0.013	0.006	0.003	0.004	0.014	0.019	0.010	0.019	0.003	7
12	0.009	0.013	0.005	0.003	0.003	0.014	0.013	0.009	0.014	0.003	7
13	0.010	0.011	0.005	0.003	0.003	0.015	0.011	0.008	0.015	0.003	7
14	0.015	0.008	0.006	0.003	0.005	0.010	0.010	0.008	0.015	0.003	7
15	0.011	0.005	0.006	0.003	0.004	0.006	0.009	0.006	0.011	0.003	7
16	0.011	0.006	0.007	0.002	0.005	0.011	0.011	0.008	0.011	0.002	7
17	0.020	0.007	0.013	0.004	0.004	0.015	0.011	0.011	0.020	0.004	7
18	0.020	0.010	0.009	0.005	0.007	0.015	0.013	0.011	0.020	0.005	7
19	0.017	0.014	0.010	0.003	0.008	0.014	0.018	0.012	0.018	0.003	7
20	0.013	0.009	0.006	0.003	0.010	0.017	0.013	0.010	0.017	0.003	7
21	0.019	0.009	0.006	0.003	0.009	0.014	0.012	0.010	0.019	0.003	7
22	0.013	0.008	0.009	0.005	0.010	0.015	0.013	0.010	0.015	0.005	7
23	0.017	0.008	0.006	0.006	0.009	0.015	0.016	0.011	0.017	0.006	7
24	0.018	0.006	0.003	0.007	0.009	0.015	0.016	0.011	0.018	0.003	7
平均値	0.015	0.012	0.011	0.005	0.006	0.012	0.015	0.011	0.015	0.005	
最高値	0.020	0.019	0.022	0.008	0.010	0.017	0.020		0.022		
最低値	0.009	0.005	0.003	0.002	0.003	0.006	0.009			0.002	
測定数	24	24	24	24	24	24	24				168

エ）冬季

表 2-1-16(13)　調査結果（地点１）

調査地点　：　ホワイトウェイブ21

二酸化窒素［ppm］

月日 時	12/6 （水）	12/7 （木）	12/8 （金）	12/9 （土）	12/10 （日）	12/11 （月）	12/12 （火）	平均値	最高値	最低値	測定数
1	0.021	0.022	0.013	0.023	0.023	0.014	0.005	0.017	0.023	0.005	7
2	0.020	0.024	0.016	0.021	0.021	0.015	0.005	0.017	0.024	0.005	7
3	0.020	0.023	0.017	0.021	0.015	0.013	0.004	0.016	0.023	0.004	7
4	0.019	0.021	0.014	0.020	0.011	0.012	0.004	0.014	0.021	0.004	7
5	0.019	0.022	0.016	0.019	0.010	0.013	0.005	0.015	0.022	0.005	7
6	0.019	0.022	0.021	0.019	0.010	0.014	0.009	0.016	0.022	0.009	7
7	0.020	0.023	0.029	0.018	0.011	0.015	0.019	0.019	0.029	0.011	7
8	0.018	0.023	0.027	0.015	0.011	0.013	0.026	0.019	0.027	0.011	7
9	0.020	0.025	0.023	0.015	0.012	0.014	0.024	0.019	0.025	0.012	7
10	0.024	0.021	0.018	0.013	0.011	0.016	0.022	0.018	0.024	0.011	7
11	0.020	0.012	0.021	0.018	0.009	0.017	0.022	0.017	0.022	0.009	7
12	0.020	0.008	0.024	0.018	0.007	0.013	0.022	0.016	0.024	0.007	7
13	0.020	0.007	0.016	0.014	0.014	0.012	0.016	0.014	0.020	0.007	7
14	0.020	0.009	0.017	0.016	0.012	0.015	0.016	0.015	0.020	0.009	7
15	0.017	0.006	0.017	0.027	0.009	0.013	0.010	0.014	0.027	0.006	7
16	0.015	0.004	0.018	0.029	0.007	0.017	0.010	0.014	0.029	0.004	7
17	0.022	0.005	0.027	0.035	0.013	0.019	0.012	0.019	0.035	0.005	7
18	0.024	0.006	0.028	0.031	0.019	0.015	0.009	0.019	0.031	0.006	7
19	0.020	0.008	0.024	0.023	0.014	0.017	0.008	0.016	0.024	0.008	7
20	0.017	0.007	0.023	0.020	0.013	0.008	0.005	0.013	0.023	0.005	7
21	0.020	0.008	0.019	0.020	0.016	0.008	0.004	0.014	0.020	0.004	7
22	0.019	0.010	0.027	0.021	0.012	0.006	0.004	0.014	0.027	0.004	7
23	0.023	0.011	0.027	0.023	0.010	0.005	0.003	0.015	0.027	0.003	7
24	0.026	0.009	0.025	0.021	0.014	0.004	0.003	0.015	0.026	0.003	7
平均値	0.020	0.014	0.021	0.021	0.013	0.013	0.011	0.016	0.021	0.011	
最高値	0.026	0.025	0.029	0.035	0.023	0.019	0.026		0.035		
最低値	0.015	0.004	0.013	0.013	0.007	0.004	0.003			0.003	
測定数	24	24	24	24	24	24	24				168

表 2-1-16(14)　調査結果（地点２）

調査地点　：　黄金堤

二酸化窒素［ppm］

月日 時	12/6 （水）	12/7 （木）	12/8 （金）	12/9 （土）	12/10 （日）	12/11 （月）	12/12 （火）	平均値	最高値	最低値	測定数
1	0.022	0.024	0.017	0.021	0.019	0.012	0.004	0.017	0.024	0.004	7
2	0.022	0.022	0.021	0.020	0.017	0.014	0.004	0.017	0.022	0.004	7
3	0.021	0.022	0.020	0.019	0.013	0.012	0.006	0.016	0.022	0.006	7
4	0.020	0.022	0.017	0.019	0.010	0.011	0.008	0.015	0.022	0.008	7
5	0.021	0.022	0.024	0.018	0.008	0.014	0.009	0.017	0.024	0.008	7
6	0.019	0.022	0.030	0.021	0.007	0.015	0.014	0.018	0.030	0.007	7
7	0.019	0.022	0.030	0.018	0.009	0.017	0.024	0.020	0.030	0.009	7
8	0.018	0.021	0.027	0.014	0.011	0.014	0.025	0.019	0.027	0.011	7
9	0.026	0.027	0.025	0.017	0.010	0.017	0.024	0.021	0.027	0.010	7
10	0.027	0.025	0.021	0.014	0.013	0.018	0.025	0.020	0.027	0.013	7
11	0.025	0.018	0.022	0.017	0.011	0.020	0.023	0.019	0.025	0.011	7
12	0.020	0.015	0.023	0.017	0.008	0.021	0.022	0.018	0.023	0.008	7
13	0.022	0.010	0.017	0.014	0.014	0.019	0.015	0.016	0.022	0.010	7
14	0.017	0.008	0.016	0.014	0.014	0.015	0.014	0.014	0.017	0.008	7
15	0.024	0.006	0.019	0.026	0.009	0.021	0.009	0.016	0.026	0.006	7
16	0.029	0.005	0.019	0.030	0.008	0.029	0.009	0.018	0.030	0.005	7
17	0.027	0.005	0.033	0.035	0.017	0.029	0.011	0.022	0.035	0.005	7
18	0.031	0.008	0.036	0.032	0.025	0.022	0.007	0.023	0.036	0.007	7
19	0.028	0.011	0.027	0.027	0.028	0.019	0.006	0.021	0.028	0.006	7
20	0.031	0.009	0.030	0.020	0.017	0.008	0.004	0.017	0.031	0.004	7
21	0.034	0.011	0.026	0.019	0.016	0.008	0.004	0.017	0.034	0.004	7
22	0.024	0.011	0.025	0.020	0.009	0.007	0.004	0.014	0.025	0.004	7
23	0.024	0.012	0.025	0.021	0.009	0.010	0.003	0.015	0.025	0.003	7
24	0.028	0.011	0.024	0.018	0.013	0.007	0.003	0.015	0.028	0.003	7
平均値	0.024	0.015	0.024	0.020	0.013	0.016	0.012	0.018	0.024	0.012	
最高値	0.034	0.027	0.036	0.035	0.028	0.029	0.025		0.036		
最低値	0.017	0.005	0.016	0.014	0.007	0.007	0.003			0.003	
測定数	24	24	24	24	24	24	24				168

表 2-1-16(15)　調査結果（地点３）

調査地点　：　特別養護老人ホームレジデンス寺嶋

二酸化窒素［ppm］

月日 時	12/6 （水）	12/7 （木）	12/8 （金）	12/9 （土）	12/10 （日）	12/11 （月）	12/12 （火）	平均値	最高値	最低値	測定数
1	0.024	0.023	0.011	0.023	0.022	0.016	0.005	0.018	0.024	0.005	7
2	0.025	0.022	0.016	0.021	0.021	0.015	0.004	0.018	0.025	0.004	7
3	0.024	0.023	0.017	0.024	0.015	0.012	0.004	0.017	0.024	0.004	7
4	0.022	0.020	0.013	0.022	0.013	0.014	0.004	0.015	0.022	0.004	7
5	0.022	0.020	0.017	0.020	0.010	0.015	0.006	0.016	0.022	0.006	7
6	0.021	0.022	0.029	0.016	0.010	0.016	0.008	0.017	0.029	0.008	7
7	0.023	0.023	0.031	0.016	0.011	0.018	0.022	0.021	0.031	0.011	7
8	0.022	0.021	0.028	0.020	0.011	0.017	0.027	0.021	0.028	0.011	7
9	0.022	0.021	0.022	0.014	0.010	0.017	0.025	0.019	0.025	0.010	7
10	0.024	0.017	0.018	0.012	0.010	0.016	0.024	0.017	0.024	0.010	7
11	0.020	0.010	0.020	0.017	0.009	0.017	0.021	0.016	0.021	0.009	7
12	0.020	0.009	0.023	0.017	0.008	0.016	0.021	0.016	0.023	0.008	7
13	0.019	0.007	0.016	0.014	0.013	0.013	0.014	0.014	0.019	0.007	7
14	0.018	0.008	0.016	0.015	0.013	0.015	0.014	0.014	0.018	0.008	7
15	0.014	0.007	0.016	0.026	0.008	0.010	0.009	0.013	0.026	0.007	7
16	0.011	0.006	0.014	0.027	0.006	0.010	0.009	0.012	0.027	0.006	7
17	0.016	0.006	0.021	0.031	0.012	0.019	0.011	0.017	0.031	0.006	7
18	0.019	0.007	0.023	0.028	0.014	0.010	0.010	0.016	0.028	0.007	7
19	0.018	0.008	0.022	0.026	0.015	0.012	0.008	0.016	0.026	0.008	7
20	0.022	0.006	0.023	0.021	0.014	0.008	0.005	0.014	0.023	0.005	7
21	0.021	0.009	0.023	0.020	0.013	0.007	0.006	0.014	0.023	0.006	7
22	0.017	0.010	0.026	0.021	0.013	0.006	0.005	0.014	0.026	0.005	7
23	0.017	0.011	0.024	0.023	0.013	0.004	0.003	0.014	0.024	0.003	7
24	0.022	0.008	0.022	0.021	0.021	0.003	0.003	0.014	0.022	0.003	7
平均値	0.020	0.014	0.020	0.021	0.013	0.013	0.011	0.016	0.021	0.011	
最高値	0.025	0.023	0.031	0.031	0.022	0.019	0.027		0.031		
最低値	0.011	0.006	0.011	0.012	0.006	0.003	0.003			0.003	
測定数	24	24	24	24	24	24	24				168

表 2-1-16(16)　調査結果（地点４）

調査地点　：　岡山砦山の地蔵堂前

二酸化窒素［ppm］

月日 時	12/6 （水）	12/7 （木）	12/8 （金）	12/9 （土）	12/10 （日）	12/11 （月）	12/12 （火）	平均値	最高値	最低値	測定数
1	0.022	0.022	0.011	0.024	0.024	0.015	0.004	0.017	0.024	0.004	7
2	0.022	0.024	0.013	0.023	0.022	0.015	0.003	0.017	0.024	0.003	7
3	0.022	0.023	0.015	0.022	0.017	0.013	0.004	0.017	0.023	0.004	7
4	0.020	0.023	0.012	0.021	0.011	0.013	0.003	0.015	0.023	0.003	7
5	0.021	0.021	0.015	0.020	0.012	0.014	0.005	0.015	0.021	0.005	7
6	0.021	0.024	0.028	0.019	0.012	0.015	0.011	0.019	0.028	0.011	7
7	0.021	0.024	0.031	0.019	0.012	0.018	0.021	0.021	0.031	0.012	7
8	0.023	0.024	0.030	0.020	0.012	0.016	0.029	0.022	0.030	0.012	7
9	0.021	0.024	0.026	0.016	0.011	0.016	0.026	0.020	0.026	0.011	7
10	0.025	0.018	0.021	0.013	0.010	0.017	0.024	0.018	0.025	0.010	7
11	0.021	0.012	0.022	0.018	0.009	0.017	0.023	0.017	0.023	0.009	7
12	0.021	0.010	0.024	0.018	0.008	0.016	0.022	0.017	0.024	0.008	7
13	0.021	0.008	0.016	0.014	0.014	0.014	0.014	0.014	0.021	0.008	7
14	0.018	0.008	0.017	0.017	0.013	0.012	0.014	0.014	0.018	0.008	7
15	0.015	0.007	0.017	0.028	0.009	0.011	0.009	0.014	0.028	0.007	7
16	0.017	0.005	0.020	0.029	0.007	0.014	0.009	0.014	0.029	0.005	7
17	0.019	0.006	0.026	0.030	0.012	0.021	0.011	0.018	0.030	0.006	7
18	0.018	0.006	0.023	0.029	0.019	0.012	0.009	0.017	0.029	0.006	7
19	0.019	0.008	0.021	0.026	0.016	0.017	0.007	0.016	0.026	0.007	7
20	0.020	0.006	0.025	0.021	0.014	0.008	0.006	0.014	0.025	0.006	7
21	0.020	0.009	0.019	0.020	0.010	0.007	0.004	0.013	0.020	0.004	7
22	0.017	0.010	0.024	0.021	0.011	0.005	0.004	0.013	0.024	0.004	7
23	0.023	0.014	0.026	0.024	0.010	0.004	0.003	0.015	0.026	0.003	7
24	0.026	0.009	0.025	0.022	0.014	0.003	0.003	0.015	0.026	0.003	7
平均値	0.021	0.014	0.021	0.021	0.013	0.013	0.011	0.016	0.021	0.011	
最高値	0.026	0.024	0.031	0.030	0.024	0.021	0.029		0.031		
最低値	0.015	0.005	0.011	0.013	0.007	0.003	0.003			0.003	
測定数	24	24	24	24	24	24	24				168

イ　一酸化窒素

ア）春季

表 2-1-17(1)　調査結果（地点１）

調査地点　：　ホワイトウェイブ21

一酸化窒素［ppm］

月日 時	4/15 （土）	4/16 （日）	4/17 （月）	4/18 （火）	4/19 （水）	4/20 （木）	4/21 （金）	平均値	最高値	最低値	測定数
1	0.001	0.002	0.001	0.002	0.003	0.006	0.003	0.003	0.006	0.001	7
2	0.001	0.001	0.002	0.002	0.003	0.004	0.003	0.002	0.004	0.001	7
3	0.002	0.002	0.001	0.001	0.002	0.007	0.001	0.002	0.007	0.001	7
4	0.001	0.001	0.001	0.002	0.002	0.015	0.004	0.004	0.015	0.001	7
5	0.002	0.002	0.002	0.006	0.006	0.013	0.004	0.005	0.013	0.002	7
6	0.002	0.002	0.005	0.021	0.005	0.030	0.020	0.012	0.030	0.002	7
7	0.003	0.002	0.008	0.026	0.011	0.042	0.031	0.018	0.042	0.002	7
8	0.003	0.002	0.003	0.012	0.009	0.014	0.011	0.008	0.014	0.002	7
9	0.004	0.002	0.004	0.009	0.008	0.015	0.006	0.007	0.015	0.002	7
10	0.003	0.002	0.003	0.009	0.004	0.005	0.003	0.004	0.009	0.002	7
11	0.006	0.002	0.002	0.006	0.003	0.005	0.007	0.004	0.007	0.002	7
12	0.003	0.001	0.002	0.004	0.005	0.004	0.005	0.003	0.005	0.001	7
13	0.005	0.001	0.002	0.002	0.005	0.003	0.002	0.003	0.005	0.001	7
14	0.005	0.001	0.003	0.004	0.006	0.003	0.003	0.004	0.006	0.001	7
15	0.004	0.002	0.002	0.003	0.005	0.003	0.002	0.003	0.005	0.002	7
16	0.002	0.001	0.003	0.002	0.006	0.002	0.003	0.003	0.006	0.001	7
17	0.004	0.002	0.002	0.002	0.004	0.002	0.002	0.003	0.004	0.002	7
18	0.003	0.001	0.002	0.002	0.004	0.001	0.001	0.002	0.004	0.001	7
19	0.002	0.001	0.002	0.003	0.004	0.002	0.001	0.002	0.004	0.001	7
20	0.002	0.001	0.002	0.002	0.005	0.001	0.001	0.002	0.005	0.001	7
21	0.002	0.001	0.001	0.003	0.004	0.002	0.001	0.002	0.004	0.001	7
22	0.002	0.001	0.002	0.002	0.003	0.001	0.001	0.002	0.003	0.001	7
23	0.001	0.001	0.001	0.002	0.004	0.002	0.001	0.002	0.004	0.001	7
24	0.001	0.001	0.002	0.002	0.009	0.003	0.002	0.003	0.009	0.001	7
平均値	0.003	0.001	0.002	0.005	0.005	0.008	0.005	0.004	0.008	0.001	
最高値	0.006	0.002	0.008	0.026	0.011	0.042	0.031		0.042		
最低値	0.001	0.001	0.001	0.001	0.002	0.001	0.001			0.001	
測定数	24	24	24	24	24	24	24				168

表 2-1-17(2)　調査結果（地点２）

調査地点　：　黄金堤

一酸化窒素［ppm］

月日 時	4/15 （土）	4/16 （日）	4/17 （月）	4/18 （火）	4/19 （水）	4/20 （木）	4/21 （金）	平均値	最高値	最低値	測定数
1	0.003	0.001	0.001	0.003	0.003	0.011	0.004	0.004	0.011	0.001	7
2	0.002	0.001	0.001	0.004	0.007	0.015	0.004	0.005	0.015	0.001	7
3	0.003	0.002	0.001	0.007	0.005	0.023	0.005	0.007	0.023	0.001	7
4	0.006	0.001	0.001	0.003	0.005	0.026	0.006	0.007	0.026	0.001	7
5	0.004	0.001	0.002	0.003	0.009	0.021	0.006	0.007	0.021	0.001	7
6	0.003	0.001	0.007	0.022	0.014	0.058	0.025	0.019	0.058	0.001	7
7	0.005	0.001	0.011	0.043	0.026	0.055	0.043	0.026	0.055	0.001	7
8	0.003	0.002	0.009	0.024	0.029	0.025	0.042	0.019	0.042	0.002	7
9	0.004	0.001	0.011	0.032	0.034	0.020	0.019	0.017	0.034	0.001	7
10	0.004	0.001	0.004	0.018	0.014	0.010	0.012	0.009	0.018	0.001	7
11	0.005	0.001	0.005	0.014	0.009	0.011	0.011	0.008	0.014	0.001	7
12	0.003	0.001	0.003	0.008	0.006	0.004	0.007	0.005	0.008	0.001	7
13	0.003	0.002	0.002	0.003	0.008	0.004	0.004	0.004	0.008	0.002	7
14	0.005	0.001	0.002	0.006	0.010	0.005	0.003	0.005	0.010	0.001	7
15	0.003	0.001	0.003	0.005	0.008	0.004	0.002	0.004	0.008	0.001	7
16	0.002	0.001	0.004	0.005	0.011	0.004	0.002	0.004	0.011	0.001	7
17	0.004	0.001	0.002	0.004	0.008	0.003	0.002	0.003	0.008	0.001	7
18	0.003	0.001	0.001	0.004	0.005	0.002	0.001	0.002	0.005	0.001	7
19	0.001	0.001	0.002	0.004	0.004	0.002	0.001	0.002	0.004	0.001	7
20	0.001	0.001	0.001	0.003	0.011	0.003	0.001	0.003	0.011	0.001	7
21	0.001	0.001	0.003	0.007	0.010	0.002	0.001	0.004	0.010	0.001	7
22	0.002	0.001	0.002	0.004	0.003	0.003	0.002	0.002	0.004	0.001	7
23	0.001	0.001	0.003	0.002	0.011	0.005	0.001	0.003	0.011	0.001	7
24	0.001	0.001	0.004	0.002	0.014	0.003	0.003	0.004	0.014	0.001	7
平均値	0.003	0.001	0.004	0.010	0.011	0.013	0.009	0.007	0.013	0.001	
最高値	0.006	0.002	0.011	0.043	0.034	0.058	0.043		0.058		
最低値	0.001	0.001	0.001	0.002	0.003	0.002	0.001			0.001	
測定数	24	24	24	24	24	24	24				168

表 2-1-17(3)　調査結果（地点３）

調査地点　：　特別養護老人ホームレジデンス寺嶋

一酸化窒素［ppm］

月日 時	4/15 （土）	4/16 （日）	4/17 （月）	4/18 （火）	4/19 （水）	4/20 （木）	4/21 （金）	平均値	最高値	最低値	測定数
1	0.001	0.001	0.001	0.002	0.001	0.014	0.001	0.003	0.014	0.001	7
2	0.001	0.001	0.001	0.001	0.001	0.009	0.001	0.002	0.009	0.001	7
3	0.002	0.001	0.001	0.001	0.002	0.028	0.001	0.005	0.028	0.001	7
4	0.001	0.001	0.001	0.001	0.002	0.020	0.003	0.004	0.020	0.001	7
5	0.001	0.001	0.001	0.002	0.002	0.010	0.007	0.003	0.010	0.001	7
6	0.002	0.001	0.001	0.006	0.003	0.017	0.013	0.006	0.017	0.001	7
7	0.002	0.001	0.004	0.023	0.019	0.030	0.018	0.014	0.030	0.001	7
8	0.002	0.002	0.002	0.019	0.014	0.013	0.018	0.010	0.019	0.002	7
9	0.002	0.002	0.003	0.013	0.010	0.011	0.013	0.008	0.013	0.002	7
10	0.002	0.001	0.003	0.011	0.006	0.004	0.005	0.005	0.011	0.001	7
11	0.003	0.001	0.003	0.006	0.004	0.003	0.005	0.004	0.006	0.001	7
12	0.001	0.001	0.002	0.002	0.003	0.002	0.004	0.002	0.004	0.001	7
13	0.002	0.001	0.001	0.001	0.006	0.001	0.002	0.002	0.006	0.001	7
14	0.001	0.001	0.002	0.001	0.007	0.001	0.001	0.002	0.007	0.001	7
15	0.002	0.001	0.001	0.001	0.003	0.001	0.001	0.001	0.003	0.001	7
16	0.001	0.001	0.001	0.001	0.004	0.001	0.002	0.002	0.004	0.001	7
17	0.002	0.001	0.001	0.001	0.004	0.001	0.002	0.002	0.004	0.001	7
18	0.002	0.001	0.001	0.001	0.003	0.001	0.001	0.001	0.003	0.001	7
19	0.002	0.001	0.001	0.002	0.002	0.001	0.001	0.001	0.002	0.001	7
20	0.001	0.001	0.001	0.001	0.006	0.001	0.001	0.002	0.006	0.001	7
21	0.002	0.001	0.001	0.001	0.005	0.001	0.001	0.002	0.005	0.001	7
22	0.001	0.001	0.001	0.001	0.002	0.001	0.001	0.001	0.002	0.001	7
23	0.002	0.001	0.001	0.001	0.002	0.001	0.001	0.001	0.002	0.001	7
24	0.001	0.001	0.001	0.001	0.010	0.001	0.001	0.002	0.010	0.001	7
平均値	0.002	0.001	0.002	0.004	0.005	0.007	0.004	0.004	0.007	0.001	
最高値	0.003	0.002	0.004	0.023	0.019	0.030	0.018		0.030		
最低値	0.001	0.001	0.001	0.001	0.001	0.001	0.001			0.001	
測定数	24	24	24	24	24	24	24				168

表 2-1-17(4)　調査結果（地点４）

調査地点　：　岡山砦山の地蔵堂前

一酸化窒素［ppm］

月日 時	4/15 （土）	4/16 （日）	4/17 （月）	4/18 （火）	4/19 （水）	4/20 （木）	4/21 （金）	平均値	最高値	最低値	測定数
1	0.002	0.003	0.001	0.002	0.002	0.012	0.005	0.004	0.012	0.001	7
2	0.001	0.001	0.001	0.001	0.002	0.003	0.001	0.001	0.003	0.001	7
3	0.001	0.002	0.001	0.001	0.002	0.004	0.001	0.002	0.004	0.001	7
4	0.001	0.001	0.001	0.010	0.002	0.008	0.002	0.004	0.010	0.001	7
5	0.001	0.002	0.001	0.005	0.004	0.012	0.004	0.004	0.012	0.001	7
6	0.004	0.003	0.002	0.008	0.009	0.018	0.015	0.008	0.018	0.002	7
7	0.003	0.002	0.005	0.025	0.023	0.035	0.038	0.019	0.038	0.002	7
8	0.006	0.002	0.005	0.028	0.022	0.021	0.026	0.016	0.028	0.002	7
9	0.005	0.003	0.008	0.026	0.017	0.019	0.013	0.013	0.026	0.003	7
10	0.004	0.002	0.005	0.019	0.009	0.008	0.009	0.008	0.019	0.002	7
11	0.006	0.001	0.005	0.007	0.006	0.005	0.008	0.005	0.008	0.001	7
12	0.003	0.001	0.005	0.004	0.005	0.004	0.008	0.004	0.008	0.001	7
13	0.004	0.001	0.002	0.002	0.007	0.002	0.003	0.003	0.007	0.001	7
14	0.005	0.001	0.003	0.004	0.008	0.003	0.003	0.004	0.008	0.001	7
15	0.004	0.001	0.003	0.005	0.007	0.002	0.002	0.003	0.007	0.001	7
16	0.002	0.001	0.002	0.005	0.007	0.002	0.002	0.003	0.007	0.001	7
17	0.003	0.002	0.002	0.002	0.004	0.002	0.001	0.002	0.004	0.001	7
18	0.003	0.001	0.002	0.002	0.004	0.002	0.002	0.002	0.004	0.001	7
19	0.004	0.001	0.001	0.004	0.004	0.001	0.001	0.002	0.004	0.001	7
20	0.004	0.001	0.001	0.003	0.005	0.002	0.001	0.002	0.005	0.001	7
21	0.002	0.001	0.004	0.002	0.005	0.001	0.001	0.002	0.005	0.001	7
22	0.001	0.001	0.001	0.002	0.002	0.001	0.001	0.001	0.002	0.001	7
23	0.003	0.001	0.001	0.002	0.002	0.001	0.001	0.002	0.003	0.001	7
24	0.001	0.001	0.001	0.001	0.002	0.001	0.001	0.001	0.002	0.001	7
平均値	0.003	0.002	0.003	0.007	0.007	0.007	0.006	0.005	0.007	0.002	
最高値	0.006	0.003	0.008	0.028	0.023	0.035	0.038		0.038		
最低値	0.001	0.001	0.001	0.001	0.002	0.001	0.001			0.001	
測定数	24	24	24	24	24	24	24				168

イ）夏季

表 2-1-17(5)　調査結果（地点１）

調査地点　：　ホワイトウェイブ21

一酸化窒素［ppm］

月日 時	8/3 （木）	8/4 （金）	8/5 （土）	8/6 （日）	8/7 （月）	8/8 （火）	8/9 （水）	平均値	最高値	最低値	測定数
1	0.002	0.001	0.001	0.001	0.001	0.002	0.003	0.002	0.003	0.001	7
2	0.002	0.001	0.002	0.001	0.001	0.002	0.003	0.002	0.003	0.001	7
3	0.002	0.001	0.001	0.001	0.001	0.004	0.003	0.002	0.004	0.001	7
4	0.002	0.003	0.002	0.001	0.001	0.004	0.004	0.002	0.004	0.001	7
5	0.003	0.002	0.002	0.001	0.002	0.006	0.004	0.003	0.006	0.001	7
6	0.008	0.010	0.005	0.002	0.010	0.005	0.008	0.007	0.010	0.002	7
7	0.017	0.021	0.009	0.003	0.008	0.010	0.013	0.012	0.021	0.003	7
8	0.007	0.006	0.005	0.002	0.005	0.007	0.011	0.006	0.011	0.002	7
9	0.007	0.010	0.009	0.002	0.013	0.007	0.008	0.008	0.013	0.002	7
10	0.006	0.004	0.003	0.002	0.011	0.004	0.008	0.005	0.011	0.002	7
11	0.003	0.003	0.002	0.002	0.012	0.003	0.004	0.004	0.012	0.002	7
12	0.003	0.005	0.002	0.001	0.009	0.004	0.004	0.004	0.009	0.001	7
13	0.003	0.002	0.002	0.001	0.004	0.003	0.004	0.003	0.004	0.001	7
14	0.003	0.003	0.002	0.002	0.003	0.004	0.006	0.003	0.006	0.002	7
15	0.002	0.002	0.001	0.001	0.003	0.003	0.006	0.003	0.006	0.001	7
16	0.003	0.002	0.002	0.002	0.003	0.003	0.004	0.003	0.004	0.002	7
17	0.003	0.003	0.002	0.002	0.005	0.002	0.004	0.003	0.005	0.002	7
18	0.002	0.001	0.001	0.002	0.002	0.002	0.003	0.002	0.003	0.001	7
19	0.002	0.002	0.001	0.001	0.002	0.002	0.003	0.002	0.003	0.001	7
20	0.002	0.001	0.001	0.001	0.002	0.001	0.002	0.001	0.002	0.001	7
21	0.001	0.001	0.001	0.001	0.001	0.001	0.002	0.001	0.002	0.001	7
22	0.001	0.001	0.001	0.001	0.002	0.001	0.002	0.001	0.002	0.001	7
23	0.001	0.001	0.001	0.001	0.003	0.001	0.001	0.001	0.003	0.001	7
24	0.001	0.002	0.001	0.002	0.004	0.002	0.002	0.002	0.004	0.001	7
平均値	0.004	0.004	0.002	0.002	0.005	0.003	0.005	0.003	0.005	0.002	
最高値	0.017	0.021	0.009	0.003	0.013	0.010	0.013		0.021		
最低値	0.001	0.001	0.001	0.001	0.001	0.001	0.001			0.001	
測定数	24	24	24	24	24	24	24				168

表 2-1-17(6)　調査結果（地点２）

調査地点　：　黄金堤

一酸化窒素［ppm］

月日 時	8/3 （木）	8/4 （金）	8/5 （土）	8/6 （日）	8/7 （月）	8/8 （火）	8/9 （水）	平均値	最高値	最低値	測定数
1	0.007	0.005	0.004	0.001	0.002	0.002	0.003	0.003	0.007	0.001	7
2	0.005	0.004	0.002	0.001	0.001	0.002	0.002	0.002	0.005	0.001	7
3	0.005	0.003	0.003	0.002	0.001	0.002	0.003	0.003	0.005	0.001	7
4	0.007	0.009	0.004	0.001	0.002	0.002	0.002	0.004	0.009	0.001	7
5	0.009	0.010	0.005	0.001	0.005	0.004	0.003	0.005	0.010	0.001	7
6	0.012	0.007	0.004	0.001	0.005	0.004	0.004	0.005	0.012	0.001	7
7	0.018	0.019	0.007	0.001	0.010	0.009	0.007	0.010	0.019	0.001	7
8	0.015	0.012	0.006	0.002	0.007	0.007	0.008	0.008	0.015	0.002	7
9	0.018	0.012	0.006	0.002	0.015	0.021	0.016	0.013	0.021	0.002	7
10	0.017	0.008	0.005	0.002	0.010	0.012	0.011	0.009	0.017	0.002	7
11	0.011	0.007	0.004	0.002	0.006	0.009	0.013	0.007	0.013	0.002	7
12	0.010	0.006	0.003	0.002	0.005	0.008	0.008	0.006	0.010	0.002	7
13	0.006	0.005	0.003	0.002	0.005	0.007	0.010	0.005	0.010	0.002	7
14	0.009	0.005	0.004	0.003	0.014	0.007	0.014	0.008	0.014	0.003	7
15	0.009	0.006	0.004	0.002	0.009	0.008	0.009	0.007	0.009	0.002	7
16	0.008	0.006	0.005	0.002	0.011	0.011	0.016	0.008	0.016	0.002	7
17	0.005	0.004	0.005	0.002	0.007	0.009	0.009	0.006	0.009	0.002	7
18	0.006	0.003	0.004	0.001	0.005	0.006	0.004	0.004	0.006	0.001	7
19	0.005	0.005	0.004	0.001	0.004	0.004	0.003	0.004	0.005	0.001	7
20	0.005	0.006	0.003	0.001	0.004	0.004	0.004	0.004	0.006	0.001	7
21	0.007	0.005	0.002	0.001	0.003	0.004	0.003	0.004	0.007	0.001	7
22	0.006	0.007	0.002	0.001	0.003	0.005	0.003	0.004	0.007	0.001	7
23	0.006	0.007	0.002	0.001	0.003	0.004	0.003	0.004	0.007	0.001	7
24	0.005	0.005	0.002	0.001	0.002	0.002	0.003	0.003	0.005	0.001	7
平均値	0.009	0.007	0.004	0.002	0.006	0.006	0.007	0.006	0.009	0.002	
最高値	0.018	0.019	0.007	0.003	0.015	0.021	0.016		0.021		
最低値	0.005	0.003	0.002	0.001	0.001	0.002	0.002			0.001	
測定数	24	24	24	24	24	24	24				168

表 2-1-17(7)　調査結果（地点３）

調査地点　：　特別養護老人ホームレジデンス寺嶋

一酸化窒素［ppm］

月日 時	8/3 （木）	8/4 （金）	8/5 （土）	8/6 （日）	8/7 （月）	8/8 （火）	8/9 （水）	平均値	最高値	最低値	測定数
1	0.004	0.002	0.001	0.002	0.001	0.001	0.002	0.002	0.004	0.001	7
2	0.003	0.001	0.001	0.002	0.001	0.001	0.002	0.002	0.003	0.001	7
3	0.004	0.001	0.001	0.001	0.001	0.001	0.001	0.001	0.004	0.001	7
4	0.004	0.002	0.003	0.001	0.001	0.001	0.001	0.002	0.004	0.001	7
5	0.004	0.006	0.004	0.001	0.002	0.002	0.001	0.003	0.006	0.001	7
6	0.007	0.009	0.004	0.001	0.002	0.002	0.003	0.004	0.009	0.001	7
7	0.009	0.012	0.004	0.001	0.004	0.004	0.006	0.006	0.012	0.001	7
8	0.006	0.005	0.005	0.002	0.005	0.006	0.007	0.005	0.007	0.002	7
9	0.006	0.004	0.005	0.002	0.006	0.005	0.006	0.005	0.006	0.002	7
10	0.003	0.003	0.002	0.002	0.004	0.003	0.008	0.004	0.008	0.002	7
11	0.002	0.002	0.001	0.002	0.003	0.003	0.004	0.002	0.004	0.001	7
12	0.002	0.002	0.002	0.002	0.004	0.003	0.004	0.003	0.004	0.002	7
13	0.002	0.002	0.001	0.002	0.003	0.002	0.005	0.002	0.005	0.001	7
14	0.003	0.002	0.001	0.001	0.003	0.003	0.004	0.002	0.004	0.001	7
15	0.003	0.002	0.002	0.002	0.003	0.002	0.004	0.003	0.004	0.002	7
16	0.003	0.002	0.001	0.002	0.002	0.002	0.002	0.002	0.003	0.001	7
17	0.003	0.001	0.001	0.002	0.002	0.001	0.002	0.002	0.003	0.001	7
18	0.003	0.002	0.001	0.001	0.002	0.001	0.002	0.002	0.003	0.001	7
19	0.002	0.001	0.001	0.001	0.002	0.001	0.003	0.002	0.003	0.001	7
20	0.002	0.002	0.001	0.001	0.002	0.001	0.003	0.002	0.003	0.001	7
21	0.002	0.001	0.002	0.001	0.002	0.001	0.002	0.002	0.002	0.001	7
22	0.002	0.001	0.002	0.001	0.001	0.001	0.002	0.001	0.002	0.001	7
23	0.002	0.002	0.001	0.001	0.002	0.001	0.001	0.001	0.002	0.001	7
24	0.002	0.001	0.001	0.001	0.001	0.001	0.001	0.001	0.002	0.001	7
平均値	0.003	0.003	0.002	0.001	0.002	0.002	0.003	0.002	0.003	0.001	
最高値	0.009	0.012	0.005	0.002	0.006	0.006	0.008		0.012		
最低値	0.002	0.001	0.001	0.001	0.001	0.001	0.001			0.001	
測定数	24	24	24	24	24	24	24				168

表 2-1-17(8)　調査結果（地点４）

調査地点　：　岡山砦山の地蔵堂前

一酸化窒素［ppm］

月日 時	8/3 （木）	8/4 （金）	8/5 （土）	8/6 （日）	8/7 （月）	8/8 （火）	8/9 （水）	平均値	最高値	最低値	測定数
1	0.004	0.002	0.001	0.001	0.001	0.001	0.001	0.002	0.004	0.001	7
2	0.002	0.001	0.001	0.001	0.001	0.001	0.001	0.001	0.002	0.001	7
3	0.003	0.001	0.001	0.001	0.001	0.001	0.001	0.001	0.003	0.001	7
4	0.004	0.003	0.003	0.001	0.001	0.002	0.001	0.002	0.004	0.001	7
5	0.002	0.002	0.003	0.001	0.002	0.001	0.001	0.002	0.003	0.001	7
6	0.011	0.011	0.008	0.001	0.013	0.002	0.003	0.007	0.013	0.001	7
7	0.013	0.018	0.009	0.003	0.011	0.007	0.008	0.010	0.018	0.003	7
8	0.008	0.008	0.012	0.002	0.007	0.007	0.009	0.008	0.012	0.002	7
9	0.010	0.008	0.005	0.002	0.009	0.007	0.012	0.008	0.012	0.002	7
10	0.005	0.004	0.003	0.003	0.008	0.004	0.009	0.005	0.009	0.003	7
11	0.004	0.003	0.003	0.002	0.004	0.003	0.004	0.003	0.004	0.002	7
12	0.003	0.003	0.002	0.001	0.005	0.003	0.004	0.003	0.005	0.001	7
13	0.003	0.001	0.002	0.001	0.005	0.003	0.004	0.003	0.005	0.001	7
14	0.002	0.002	0.003	0.001	0.003	0.002	0.005	0.003	0.005	0.001	7
15	0.004	0.004	0.002	0.001	0.003	0.003	0.004	0.003	0.004	0.001	7
16	0.003	0.002	0.001	0.001	0.005	0.002	0.004	0.003	0.005	0.001	7
17	0.002	0.003	0.001	0.001	0.002	0.004	0.002	0.002	0.004	0.001	7
18	0.002	0.002	0.001	0.001	0.002	0.002	0.002	0.002	0.002	0.001	7
19	0.001	0.001	0.001	0.001	0.003	0.001	0.002	0.001	0.003	0.001	7
20	0.001	0.001	0.001	0.001	0.002	0.001	0.002	0.001	0.002	0.001	7
21	0.001	0.002	0.001	0.001	0.001	0.001	0.001	0.001	0.002	0.001	7
22	0.001	0.001	0.001	0.001	0.001	0.001	0.001	0.001	0.001	0.001	7
23	0.001	0.001	0.001	0.001	0.001	0.001	0.001	0.001	0.001	0.001	7
24	0.001	0.001	0.001	0.002	0.001	0.002	0.001	0.001	0.002	0.001	7
平均値	0.004	0.004	0.003	0.001	0.004	0.003	0.003	0.003	0.004	0.001	
最高値	0.013	0.018	0.012	0.003	0.013	0.007	0.012		0.018		
最低値	0.001	0.001	0.001	0.001	0.001	0.001	0.001			0.001	
測定数	24	24	24	24	24	24	24				168

ウ）秋季

表 2-1-17(9)　調査結果（地点１）

調査地点　：　ホワイトウェイブ21

一酸化窒素［ppm］

月日 時	10/18 （水）	10/19 （木）	10/20 （金）	10/21 （土）	10/22 （日）	10/23 （月）	10/24 （火）	平均値	最高値	最低値	測定数
1	0.002	0.002	0.002	0.001	0.001	0.001	0.008	0.002	0.008	0.001	7
2	0.004	0.001	0.004	0.001	0.001	0.002	0.003	0.002	0.004	0.001	7
3	0.002	0.001	0.002	0.001	0.001	0.002	0.005	0.002	0.005	0.001	7
4	0.004	0.002	0.004	0.001	0.002	0.002	0.012	0.004	0.012	0.001	7
5	0.012	0.003	0.006	0.001	0.001	0.004	0.021	0.007	0.021	0.001	7
6	0.022	0.010	0.030	0.001	0.001	0.012	0.031	0.015	0.031	0.001	7
7	0.031	0.016	0.050	0.004	0.002	0.028	0.037	0.024	0.050	0.002	7
8	0.017	0.019	0.030	0.003	0.003	0.014	0.035	0.017	0.035	0.003	7
9	0.014	0.011	0.017	0.005	0.002	0.021	0.022	0.013	0.022	0.002	7
10	0.009	0.008	0.010	0.005	0.004	0.010	0.018	0.009	0.018	0.004	7
11	0.009	0.006	0.007	0.005	0.002	0.008	0.008	0.006	0.009	0.002	7
12	0.006	0.005	0.003	0.006	0.001	0.007	0.013	0.006	0.013	0.001	7
13	0.022	0.004	0.005	0.002	0.002	0.005	0.004	0.006	0.022	0.002	7
14	0.009	0.007	0.006	0.003	0.002	0.005	0.006	0.005	0.009	0.002	7
15	0.006	0.004	0.004	0.003	0.002	0.006	0.005	0.004	0.006	0.002	7
16	0.006	0.004	0.004	0.002	0.002	0.005	0.006	0.004	0.006	0.002	7
17	0.004	0.003	0.005	0.002	0.002	0.005	0.003	0.003	0.005	0.002	7
18	0.008	0.003	0.002	0.001	0.002	0.005	0.005	0.004	0.008	0.001	7
19	0.011	0.005	0.001	0.001	0.003	0.007	0.006	0.005	0.011	0.001	7
20	0.005	0.003	0.001	0.001	0.002	0.004	0.003	0.003	0.005	0.001	7
21	0.003	0.003	0.001	0.001	0.002	0.003	0.006	0.003	0.006	0.001	7
22	0.002	0.001	0.001	0.001	0.001	0.003	0.003	0.002	0.003	0.001	7
23	0.003	0.001	0.001	0.001	0.001	0.004	0.004	0.002	0.004	0.001	7
24	0.001	0.002	0.001	0.001	0.001	0.002	0.001	0.001	0.002	0.001	7
平均値	0.009	0.005	0.008	0.002	0.002	0.007	0.011	0.006	0.011	0.002	
最高値	0.031	0.019	0.050	0.006	0.004	0.028	0.037		0.050		
最低値	0.001	0.001	0.001	0.001	0.001	0.001	0.001			0.001	
測定数	24	24	24	24	24	24	24				168

表 2-1-17(10)　調査結果（地点２）

調査地点　：　黄金堤

一酸化窒素［ppm］

月日 / 時	10/18（水）	10/19（木）	10/20（金）	10/21（土）	10/22（日）	10/23（月）	10/24（火）	平均値	最高値	最低値	測定数
1	0.003	0.002	0.004	0.001	0.001	0.001	0.009	0.003	0.009	0.001	7
2	0.004	0.001	0.003	0.004	0.001	0.001	0.008	0.003	0.008	0.001	7
3	0.005	0.003	0.016	0.024	0.001	0.002	0.014	0.009	0.024	0.001	7
4	0.007	0.006	0.010	0.012	0.001	0.001	0.014	0.007	0.014	0.001	7
5	0.021	0.016	0.008	0.018	0.001	0.006	0.020	0.013	0.021	0.001	7
6	0.020	0.011	0.017	0.027	0.001	0.016	0.025	0.017	0.027	0.001	7
7	0.033	0.017	0.040	0.033	0.002	0.024	0.035	0.026	0.040	0.002	7
8	0.036	0.023	0.043	0.028	0.006	0.022	0.041	0.028	0.043	0.006	7
9	0.027	0.035	0.013	0.003	0.002	0.027	0.030	0.020	0.035	0.002	7
10	0.017	0.018	0.013	0.002	0.002	0.016	0.021	0.013	0.021	0.002	7
11	0.013	0.009	0.009	0.001	0.002	0.007	0.009	0.007	0.013	0.001	7
12	0.005	0.005	0.004	0.001	0.001	0.005	0.007	0.004	0.007	0.001	7
13	0.005	0.005	0.005	0.002	0.001	0.005	0.006	0.004	0.006	0.001	7
14	0.011	0.009	0.005	0.002	0.002	0.004	0.009	0.006	0.011	0.002	7
15	0.005	0.006	0.007	0.002	0.002	0.003	0.012	0.005	0.012	0.002	7
16	0.008	0.007	0.007	0.001	0.001	0.002	0.012	0.005	0.012	0.001	7
17	0.009	0.003	0.005	0.002	0.002	0.005	0.005	0.004	0.009	0.002	7
18	0.007	0.006	0.001	0.001	0.001	0.009	0.006	0.004	0.009	0.001	7
19	0.005	0.004	0.001	0.001	0.001	0.009	0.010	0.004	0.010	0.001	7
20	0.006	0.002	0.001	0.001	0.001	0.011	0.004	0.004	0.011	0.001	7
21	0.011	0.006	0.001	0.001	0.003	0.018	0.004	0.006	0.018	0.001	7
22	0.004	0.006	0.001	0.001	0.001	0.012	0.002	0.004	0.012	0.001	7
23	0.003	0.013	0.001	0.001	0.001	0.020	0.002	0.006	0.020	0.001	7
24	0.002	0.003	0.001	0.001	0.001	0.009	0.002	0.003	0.009	0.001	7
平均値	0.011	0.009	0.009	0.007	0.002	0.010	0.013	0.009	0.013	0.002	
最高値	0.036	0.035	0.043	0.033	0.006	0.027	0.041		0.043		
最低値	0.002	0.001	0.001	0.001	0.001	0.001	0.002			0.001	
測定数	24	24	24	24	24	24	24				168

表 2-1-17(11)　調査結果（地点３）

調査地点　：　特別養護老人ホームレジデンス寺嶋

一酸化窒素［ppm］

月日 / 時	10/18（水）	10/19（木）	10/20（金）	10/21（土）	10/22（日）	10/23（月）	10/24（火）	平均値	最高値	最低値	測定数
1	0.003	0.004	0.005	0.002	0.001	0.002	0.013	0.004	0.013	0.001	7
2	0.002	0.003	0.002	0.002	0.001	0.002	0.010	0.003	0.010	0.001	7
3	0.004	0.004	0.006	0.002	0.001	0.002	0.011	0.004	0.011	0.001	7
4	0.002	0.003	0.011	0.001	0.001	0.014	0.009	0.006	0.014	0.001	7
5	0.011	0.005	0.012	0.001	0.002	0.004	0.015	0.007	0.015	0.001	7
6	0.009	0.005	0.023	0.001	0.001	0.006	0.018	0.009	0.023	0.001	7
7	0.023	0.012	0.046	0.002	0.003	0.009	0.040	0.019	0.046	0.002	7
8	0.024	0.018	0.038	0.003	0.004	0.013	0.032	0.019	0.038	0.003	7
9	0.019	0.022	0.013	0.004	0.004	0.022	0.032	0.017	0.032	0.004	7
10	0.012	0.014	0.004	0.002	0.003	0.018	0.016	0.010	0.018	0.002	7
11	0.010	0.007	0.002	0.003	0.002	0.009	0.007	0.006	0.010	0.002	7
12	0.005	0.004	0.003	0.002	0.002	0.006	0.006	0.004	0.006	0.002	7
13	0.006	0.003	0.002	0.002	0.002	0.005	0.003	0.003	0.006	0.002	7
14	0.006	0.004	0.002	0.002	0.002	0.004	0.003	0.003	0.006	0.002	7
15	0.008	0.002	0.002	0.002	0.002	0.005	0.003	0.003	0.008	0.002	7
16	0.005	0.002	0.002	0.002	0.002	0.003	0.002	0.003	0.005	0.002	7
17	0.003	0.002	0.003	0.002	0.001	0.004	0.003	0.003	0.004	0.001	7
18	0.005	0.004	0.002	0.001	0.002	0.004	0.002	0.003	0.005	0.001	7
19	0.006	0.002	0.002	0.001	0.002	0.003	0.005	0.003	0.006	0.001	7
20	0.009	0.002	0.002	0.001	0.002	0.003	0.004	0.003	0.009	0.001	7
21	0.008	0.001	0.002	0.001	0.003	0.004	0.007	0.004	0.008	0.001	7
22	0.002	0.002	0.002	0.001	0.002	0.007	0.004	0.003	0.007	0.001	7
23	0.003	0.001	0.001	0.002	0.002	0.007	0.003	0.003	0.007	0.001	7
24	0.013	0.001	0.001	0.001	0.002	0.004	0.003	0.004	0.013	0.001	7
平均値	0.008	0.005	0.008	0.002	0.002	0.007	0.010	0.006	0.010	0.002	
最高値	0.024	0.022	0.046	0.004	0.004	0.022	0.040		0.046		
最低値	0.002	0.001	0.001	0.001	0.001	0.002	0.002			0.001	
測定数	24	24	24	24	24	24	24				168

表 2-1-17(12)　調査結果（地点４）

調査地点　：　岡山砦山の地蔵堂前

一酸化窒素［ppm］

月日 時	10/18 （水）	10/19 （木）	10/20 （金）	10/21 （土）	10/22 （日）	10/23 （月）	10/24 （火）	平均値	最高値	最低値	測定数
1	0.003	0.004	0.004	0.001	0.003	0.002	0.006	0.003	0.006	0.001	7
2	0.002	0.001	0.002	0.001	0.001	0.002	0.003	0.002	0.003	0.001	7
3	0.001	0.002	0.002	0.001	0.001	0.001	0.002	0.001	0.002	0.001	7
4	0.002	0.004	0.002	0.001	0.003	0.002	0.008	0.003	0.008	0.001	7
5	0.009	0.004	0.005	0.001	0.001	0.005	0.012	0.005	0.012	0.001	7
6	0.023	0.007	0.027	0.001	0.003	0.016	0.027	0.015	0.027	0.001	7
7	0.026	0.013	0.049	0.002	0.004	0.030	0.039	0.023	0.049	0.002	7
8	0.029	0.019	0.044	0.005	0.005	0.021	0.034	0.022	0.044	0.005	7
9	0.028	0.027	0.023	0.004	0.007	0.034	0.036	0.023	0.036	0.004	7
10	0.017	0.020	0.009	0.002	0.003	0.026	0.023	0.014	0.026	0.002	7
11	0.012	0.008	0.004	0.002	0.003	0.010	0.016	0.008	0.016	0.002	7
12	0.007	0.009	0.005	0.001	0.001	0.007	0.007	0.005	0.009	0.001	7
13	0.004	0.003	0.004	0.002	0.001	0.004	0.003	0.003	0.004	0.001	7
14	0.008	0.006	0.004	0.001	0.003	0.005	0.005	0.005	0.008	0.001	7
15	0.007	0.005	0.002	0.002	0.001	0.003	0.003	0.003	0.007	0.001	7
16	0.006	0.005	0.006	0.001	0.003	0.010	0.006	0.005	0.010	0.001	7
17	0.009	0.004	0.008	0.002	0.002	0.010	0.004	0.006	0.010	0.002	7
18	0.007	0.006	0.002	0.001	0.006	0.007	0.005	0.005	0.007	0.001	7
19	0.005	0.008	0.003	0.001	0.003	0.003	0.010	0.005	0.010	0.001	7
20	0.004	0.003	0.001	0.001	0.002	0.004	0.002	0.002	0.004	0.001	7
21	0.006	0.004	0.001	0.001	0.002	0.003	0.003	0.003	0.006	0.001	7
22	0.002	0.002	0.001	0.001	0.002	0.002	0.004	0.002	0.004	0.001	7
23	0.001	0.001	0.001	0.001	0.002	0.002	0.001	0.001	0.002	0.001	7
24	0.001	0.001	0.001	0.001	0.002	0.001	0.002	0.001	0.002	0.001	7
平均値	0.009	0.007	0.009	0.002	0.003	0.009	0.011	0.007	0.011	0.002	
最高値	0.029	0.027	0.049	0.005	0.007	0.034	0.039		0.049		
最低値	0.001	0.001	0.001	0.001	0.001	0.001	0.001			0.001	
測定数	24	24	24	24	24	24	24				168

エ）冬季

表 2-1-17(13)　調査結果（地点１）

調査地点　：　ホワイトウェイブ21

一酸化窒素［ppm］

月日 時	12/6 （水）	12/7 （木）	12/8 （金）	12/9 （土）	12/10 （日）	12/11 （月）	12/12 （火）	平均値	最高値	最低値	測定数
1	0.017	0.003	0.004	0.007	0.006	0.002	0.001	0.006	0.017	0.001	7
2	0.014	0.004	0.002	0.010	0.009	0.002	0.001	0.006	0.014	0.001	7
3	0.020	0.012	0.002	0.013	0.006	0.003	0.001	0.008	0.020	0.001	7
4	0.020	0.011	0.001	0.015	0.006	0.005	0.001	0.008	0.020	0.001	7
5	0.023	0.016	0.001	0.012	0.006	0.008	0.002	0.010	0.023	0.001	7
6	0.035	0.030	0.009	0.017	0.007	0.030	0.008	0.019	0.035	0.007	7
7	0.053	0.040	0.022	0.033	0.008	0.034	0.006	0.028	0.053	0.006	7
8	0.038	0.054	0.019	0.034	0.014	0.027	0.006	0.027	0.054	0.006	7
9	0.032	0.067	0.020	0.018	0.015	0.022	0.009	0.026	0.067	0.009	7
10	0.026	0.023	0.010	0.012	0.012	0.014	0.014	0.016	0.026	0.010	7
11	0.013	0.007	0.013	0.012	0.005	0.014	0.011	0.011	0.014	0.005	7
12	0.011	0.003	0.016	0.010	0.003	0.006	0.009	0.008	0.016	0.003	7
13	0.008	0.002	0.008	0.005	0.005	0.005	0.006	0.006	0.008	0.002	7
14	0.008	0.003	0.009	0.006	0.004	0.007	0.007	0.006	0.009	0.003	7
15	0.006	0.002	0.008	0.009	0.002	0.004	0.007	0.005	0.009	0.002	7
16	0.006	0.002	0.007	0.008	0.002	0.006	0.004	0.005	0.008	0.002	7
17	0.008	0.001	0.011	0.015	0.003	0.005	0.002	0.006	0.015	0.001	7
18	0.010	0.002	0.010	0.008	0.004	0.004	0.002	0.006	0.010	0.002	7
19	0.004	0.001	0.009	0.005	0.002	0.003	0.002	0.004	0.009	0.001	7
20	0.005	0.002	0.007	0.004	0.002	0.002	0.001	0.003	0.007	0.001	7
21	0.003	0.001	0.003	0.003	0.003	0.003	0.001	0.002	0.003	0.001	7
22	0.003	0.001	0.003	0.003	0.003	0.001	0.001	0.002	0.003	0.001	7
23	0.009	0.002	0.007	0.003	0.002	0.002	0.001	0.004	0.009	0.001	7
24	0.005	0.002	0.006	0.003	0.002	0.001	0.001	0.003	0.006	0.001	7
平均値	0.016	0.012	0.009	0.011	0.005	0.009	0.004	0.009	0.016	0.004	
最高値	0.053	0.067	0.022	0.034	0.015	0.034	0.014		0.067		
最低値	0.003	0.001	0.001	0.003	0.002	0.001	0.001			0.001	
測定数	24	24	24	24	24	24	24				168

表 2-1-17(14)　調査結果（地点２）

調査地点　：　黄金堤

一酸化窒素［ppm］

月日 / 時	12/6（水）	12/7（木）	12/8（金）	12/9（土）	12/10（日）	12/11（月）	12/12（火）	平均値	最高値	最低値	測定数
1	0.014	0.010	0.008	0.012	0.005	0.002	0.002	0.008	0.014	0.002	7
2	0.015	0.008	0.007	0.009	0.008	0.003	0.001	0.007	0.015	0.001	7
3	0.019	0.018	0.007	0.010	0.006	0.003	0.004	0.010	0.019	0.003	7
4	0.028	0.026	0.005	0.018	0.004	0.003	0.003	0.012	0.028	0.003	7
5	0.030	0.039	0.012	0.022	0.002	0.015	0.005	0.018	0.039	0.002	7
6	0.037	0.054	0.033	0.042	0.004	0.039	0.009	0.031	0.054	0.004	7
7	0.055	0.061	0.034	0.045	0.005	0.037	0.007	0.035	0.061	0.005	7
8	0.049	0.061	0.025	0.024	0.017	0.032	0.008	0.031	0.061	0.008	7
9	0.077	0.070	0.037	0.026	0.014	0.028	0.015	0.038	0.077	0.014	7
10	0.040	0.039	0.023	0.012	0.010	0.024	0.024	0.025	0.040	0.010	7
11	0.025	0.009	0.018	0.012	0.007	0.022	0.016	0.016	0.025	0.007	7
12	0.012	0.007	0.012	0.009	0.003	0.016	0.010	0.010	0.016	0.003	7
13	0.011	0.003	0.008	0.005	0.005	0.011	0.005	0.007	0.011	0.003	7
14	0.007	0.002	0.007	0.004	0.004	0.005	0.005	0.005	0.007	0.002	7
15	0.012	0.002	0.007	0.006	0.002	0.011	0.003	0.006	0.012	0.002	7
16	0.018	0.003	0.005	0.007	0.001	0.019	0.002	0.008	0.019	0.001	7
17	0.015	0.002	0.021	0.016	0.006	0.013	0.002	0.011	0.021	0.002	7
18	0.019	0.003	0.022	0.012	0.007	0.007	0.001	0.010	0.022	0.001	7
19	0.020	0.005	0.014	0.007	0.021	0.004	0.001	0.010	0.021	0.001	7
20	0.029	0.004	0.024	0.004	0.004	0.002	0.001	0.010	0.029	0.001	7
21	0.035	0.003	0.012	0.003	0.004	0.004	0.001	0.009	0.035	0.001	7
22	0.019	0.001	0.005	0.005	0.001	0.002	0.001	0.005	0.019	0.001	7
23	0.013	0.002	0.005	0.004	0.001	0.004	0.001	0.004	0.013	0.001	7
24	0.024	0.002	0.026	0.003	0.001	0.002	0.001	0.008	0.026	0.001	7
平均値	0.026	0.018	0.016	0.013	0.006	0.013	0.005	0.014	0.026	0.005	
最高値	0.077	0.070	0.037	0.045	0.021	0.039	0.024		0.077		
最低値	0.007	0.001	0.005	0.003	0.001	0.002	0.001			0.001	
測定数	24	24	24	24	24	24	24				168

表 2-1-17(15)　調査結果（地点３）

調査地点　：　特別養護老人ホームレジデンス寺嶋

一酸化窒素［ppm］

月日 時	12/6 （水）	12/7 （木）	12/8 （金）	12/9 （土）	12/10 （日）	12/11 （月）	12/12 （火）	平均値	最高値	最低値	測定数
1	0.011	0.005	0.001	0.006	0.004	0.002	0.001	0.004	0.011	0.001	7
2	0.007	0.003	0.001	0.018	0.008	0.003	0.001	0.006	0.018	0.001	7
3	0.008	0.007	0.001	0.008	0.004	0.005	0.001	0.005	0.008	0.001	7
4	0.013	0.009	0.001	0.012	0.020	0.004	0.001	0.009	0.020	0.001	7
5	0.011	0.021	0.002	0.011	0.003	0.006	0.002	0.008	0.021	0.002	7
6	0.013	0.027	0.011	0.017	0.003	0.018	0.002	0.013	0.027	0.002	7
7	0.051	0.056	0.021	0.029	0.003	0.023	0.009	0.027	0.056	0.003	7
8	0.059	0.050	0.029	0.069	0.015	0.032	0.016	0.039	0.069	0.015	7
9	0.030	0.039	0.034	0.014	0.015	0.027	0.017	0.025	0.039	0.014	7
10	0.027	0.011	0.016	0.010	0.008	0.020	0.022	0.016	0.027	0.008	7
11	0.016	0.002	0.014	0.011	0.005	0.019	0.013	0.011	0.019	0.002	7
12	0.010	0.002	0.011	0.009	0.003	0.008	0.008	0.007	0.011	0.002	7
13	0.007	0.001	0.006	0.005	0.004	0.004	0.005	0.005	0.007	0.001	7
14	0.005	0.002	0.008	0.004	0.003	0.010	0.007	0.006	0.010	0.002	7
15	0.003	0.004	0.005	0.006	0.002	0.003	0.004	0.004	0.006	0.002	7
16	0.004	0.003	0.004	0.005	0.001	0.002	0.004	0.003	0.005	0.001	7
17	0.005	0.002	0.007	0.010	0.002	0.009	0.002	0.005	0.010	0.002	7
18	0.005	0.002	0.012	0.008	0.002	0.001	0.002	0.005	0.012	0.001	7
19	0.003	0.001	0.007	0.004	0.001	0.003	0.002	0.003	0.007	0.001	7
20	0.012	0.001	0.009	0.003	0.002	0.001	0.001	0.004	0.012	0.001	7
21	0.006	0.001	0.010	0.003	0.002	0.001	0.001	0.003	0.010	0.001	7
22	0.004	0.001	0.004	0.003	0.002	0.001	0.001	0.002	0.004	0.001	7
23	0.003	0.002	0.004	0.002	0.002	0.001	0.001	0.002	0.004	0.001	7
24	0.003	0.001	0.006	0.003	0.008	0.001	0.001	0.003	0.008	0.001	7
平均値	0.013	0.011	0.009	0.011	0.005	0.009	0.005	0.009	0.013	0.005	
最高値	0.059	0.056	0.034	0.069	0.020	0.032	0.022		0.069		
最低値	0.003	0.001	0.001	0.002	0.001	0.001	0.001			0.001	
測定数	24	24	24	24	24	24	24				168

表 2-1-17(16)　調査結果（地点４）

調査地点　：　岡山砦山の地蔵堂前

一酸化窒素［ppm］

月日 時	12/6 （水）	12/7 （木）	12/8 （金）	12/9 （土）	12/10 （日）	12/11 （月）	12/12 （火）	平均値	最高値	最低値	測定数
1	0.013	0.004	0.001	0.010	0.009	0.002	0.001	0.006	0.013	0.001	7
2	0.009	0.004	0.002	0.009	0.009	0.002	0.001	0.005	0.009	0.001	7
3	0.013	0.004	0.001	0.007	0.004	0.004	0.000	0.005	0.013	0.000	7
4	0.017	0.009	0.001	0.010	0.002	0.002	0.001	0.006	0.017	0.001	7
5	0.020	0.013	0.002	0.013	0.002	0.004	0.001	0.008	0.020	0.001	7
6	0.039	0.028	0.030	0.015	0.005	0.027	0.007	0.022	0.039	0.005	7
7	0.055	0.045	0.035	0.013	0.005	0.035	0.013	0.029	0.055	0.005	7
8	0.077	0.061	0.046	0.050	0.013	0.037	0.028	0.045	0.077	0.013	7
9	0.050	0.066	0.045	0.023	0.015	0.035	0.031	0.038	0.066	0.015	7
10	0.032	0.017	0.021	0.013	0.011	0.022	0.022	0.020	0.032	0.011	7
11	0.015	0.005	0.016	0.014	0.005	0.015	0.017	0.012	0.017	0.005	7
12	0.011	0.003	0.015	0.009	0.003	0.009	0.011	0.009	0.015	0.003	7
13	0.008	0.004	0.007	0.006	0.005	0.005	0.005	0.006	0.008	0.004	7
14	0.006	0.002	0.008	0.007	0.003	0.012	0.007	0.006	0.012	0.002	7
15	0.005	0.003	0.009	0.011	0.002	0.004	0.002	0.005	0.011	0.002	7
16	0.011	0.002	0.015	0.009	0.001	0.005	0.002	0.006	0.015	0.001	7
17	0.010	0.002	0.014	0.009	0.003	0.006	0.001	0.006	0.014	0.001	7
18	0.006	0.001	0.008	0.005	0.006	0.004	0.001	0.004	0.008	0.001	7
19	0.005	0.001	0.010	0.008	0.005	0.004	0.001	0.005	0.010	0.001	7
20	0.009	0.001	0.013	0.004	0.003	0.001	0.001	0.005	0.013	0.001	7
21	0.005	0.003	0.003	0.002	0.001	0.001	0.001	0.002	0.005	0.001	7
22	0.002	0.002	0.008	0.002	0.002	0.001	0.001	0.003	0.008	0.001	7
23	0.006	0.008	0.003	0.002	0.001	0.001	0.001	0.003	0.008	0.001	7
24	0.002	0.001	0.007	0.003	0.001	0.001	0.001	0.002	0.007	0.001	7
平均値	0.018	0.012	0.013	0.011	0.005	0.010	0.007	0.011	0.018	0.005	
最高値	0.077	0.066	0.046	0.050	0.015	0.037	0.031		0.077		
最低値	0.002	0.001	0.001	0.002	0.001	0.001	0.000			0.000	
測定数	24	24	24	24	24	24	24				168

ウ　窒素酸化物

ア）春季

表 2-1-18(1)　調査結果（地点１）

調査地点　：　ホワイトウェイブ21

窒素酸化物［ppm］

月日 時	4/15 （土）	4/16 （日）	4/17 （月）	4/18 （火）	4/19 （水）	4/20 （木）	4/21 （金）	平均値	最高値	最低値	測定数
1	0.006	0.008	0.006	0.017	0.019	0.023	0.007	0.012	0.023	0.006	7
2	0.005	0.006	0.007	0.015	0.020	0.023	0.009	0.012	0.023	0.005	7
3	0.006	0.007	0.005	0.014	0.018	0.022	0.009	0.012	0.022	0.005	7
4	0.005	0.006	0.004	0.014	0.018	0.033	0.022	0.015	0.033	0.004	7
5	0.005	0.008	0.007	0.019	0.022	0.030	0.019	0.016	0.030	0.005	7
6	0.006	0.010	0.019	0.045	0.021	0.047	0.042	0.027	0.047	0.006	7
7	0.007	0.008	0.023	0.050	0.030	0.060	0.052	0.033	0.060	0.007	7
8	0.009	0.008	0.011	0.032	0.025	0.029	0.027	0.020	0.032	0.008	7
9	0.011	0.009	0.011	0.027	0.022	0.032	0.020	0.019	0.032	0.009	7
10	0.009	0.006	0.009	0.026	0.017	0.018	0.013	0.014	0.026	0.006	7
11	0.015	0.005	0.007	0.020	0.015	0.019	0.025	0.015	0.025	0.005	7
12	0.010	0.003	0.008	0.013	0.019	0.015	0.022	0.013	0.022	0.003	7
13	0.012	0.004	0.007	0.008	0.024	0.010	0.012	0.011	0.024	0.004	7
14	0.012	0.004	0.008	0.012	0.028	0.012	0.011	0.012	0.028	0.004	7
15	0.010	0.005	0.007	0.009	0.025	0.011	0.008	0.011	0.025	0.005	7
16	0.008	0.005	0.008	0.008	0.032	0.010	0.009	0.011	0.032	0.005	7
17	0.014	0.006	0.006	0.008	0.025	0.010	0.009	0.011	0.025	0.006	7
18	0.019	0.006	0.006	0.009	0.020	0.010	0.007	0.011	0.020	0.006	7
19	0.020	0.005	0.006	0.012	0.023	0.009	0.007	0.012	0.023	0.005	7
20	0.018	0.005	0.008	0.009	0.027	0.007	0.007	0.012	0.027	0.005	7
21	0.014	0.006	0.008	0.012	0.023	0.007	0.007	0.011	0.023	0.006	7
22	0.011	0.005	0.008	0.011	0.022	0.005	0.007	0.010	0.022	0.005	7
23	0.007	0.007	0.008	0.012	0.024	0.007	0.012	0.011	0.024	0.007	7
24	0.005	0.009	0.015	0.019	0.028	0.007	0.008	0.013	0.028	0.005	7
平均値	0.010	0.006	0.009	0.018	0.023	0.019	0.015	0.014	0.023	0.006	
最高値	0.020	0.010	0.023	0.050	0.032	0.060	0.052		0.060		
最低値	0.005	0.003	0.004	0.008	0.015	0.005	0.007			0.003	
測定数	24	24	24	24	24	24	24				168

表 2-1-18(2)　調査結果（地点２）

調査地点　：　黄金堤

窒素酸化物［ppm］

月日 時	4/15 （土）	4/16 （日）	4/17 （月）	4/18 （火）	4/19 （水）	4/20 （木）	4/21 （金）	平均値	最高値	最低値	測定数
1	0.015	0.006	0.006	0.022	0.020	0.033	0.013	0.016	0.033	0.006	7
2	0.010	0.006	0.005	0.026	0.024	0.038	0.018	0.018	0.038	0.005	7
3	0.012	0.007	0.004	0.027	0.022	0.040	0.019	0.019	0.040	0.004	7
4	0.016	0.007	0.003	0.018	0.025	0.042	0.026	0.020	0.042	0.003	7
5	0.010	0.006	0.006	0.018	0.029	0.037	0.022	0.018	0.037	0.006	7
6	0.008	0.009	0.024	0.045	0.035	0.076	0.048	0.035	0.076	0.008	7
7	0.012	0.006	0.027	0.072	0.050	0.076	0.067	0.044	0.076	0.006	7
8	0.008	0.007	0.024	0.048	0.050	0.044	0.066	0.035	0.066	0.007	7
9	0.010	0.006	0.025	0.058	0.058	0.041	0.039	0.034	0.058	0.006	7
10	0.009	0.005	0.010	0.037	0.033	0.027	0.029	0.021	0.037	0.005	7
11	0.013	0.004	0.013	0.033	0.027	0.030	0.032	0.022	0.033	0.004	7
12	0.009	0.003	0.009	0.022	0.021	0.017	0.025	0.015	0.025	0.003	7
13	0.010	0.005	0.008	0.012	0.030	0.016	0.017	0.014	0.030	0.005	7
14	0.012	0.004	0.006	0.019	0.034	0.019	0.012	0.015	0.034	0.004	7
15	0.009	0.004	0.008	0.017	0.034	0.016	0.009	0.014	0.034	0.004	7
16	0.008	0.004	0.010	0.017	0.044	0.018	0.009	0.016	0.044	0.004	7
17	0.018	0.004	0.006	0.015	0.035	0.014	0.009	0.014	0.035	0.004	7
18	0.021	0.005	0.005	0.019	0.026	0.013	0.006	0.014	0.026	0.005	7
19	0.018	0.004	0.006	0.016	0.024	0.013	0.005	0.012	0.024	0.004	7
20	0.016	0.004	0.006	0.014	0.037	0.014	0.006	0.014	0.037	0.004	7
21	0.013	0.005	0.013	0.020	0.033	0.010	0.006	0.014	0.033	0.005	7
22	0.011	0.005	0.009	0.015	0.023	0.012	0.009	0.012	0.023	0.005	7
23	0.008	0.005	0.016	0.013	0.034	0.019	0.009	0.015	0.034	0.005	7
24	0.006	0.008	0.021	0.019	0.039	0.015	0.011	0.017	0.039	0.006	7
平均値	0.012	0.005	0.011	0.026	0.033	0.028	0.021	0.020	0.033	0.005	
最高値	0.021	0.009	0.027	0.072	0.058	0.076	0.067		0.076		
最低値	0.006	0.003	0.003	0.012	0.020	0.010	0.005			0.003	
測定数	24	24	24	24	24	24	24				168

表 2-1-18(3)　調査結果（地点３）

調査地点　：　特別養護老人ホームレジデンス寺嶋

窒素酸化物［ppm］

月日 時	4/15 （土）	4/16 （日）	4/17 （月）	4/18 （火）	4/19 （水）	4/20 （木）	4/21 （金）	平均値	最高値	最低値	測定数
1	0.006	0.006	0.006	0.018	0.015	0.034	0.006	0.013	0.034	0.006	7
2	0.005	0.007	0.006	0.015	0.016	0.028	0.007	0.012	0.028	0.005	7
3	0.009	0.006	0.005	0.014	0.019	0.044	0.009	0.015	0.044	0.005	7
4	0.006	0.007	0.003	0.014	0.020	0.040	0.024	0.016	0.040	0.003	7
5	0.005	0.007	0.005	0.015	0.021	0.029	0.026	0.015	0.029	0.005	7
6	0.006	0.010	0.013	0.024	0.021	0.032	0.034	0.020	0.034	0.006	7
7	0.006	0.007	0.016	0.048	0.040	0.045	0.037	0.028	0.048	0.006	7
8	0.006	0.008	0.008	0.041	0.030	0.029	0.036	0.023	0.041	0.006	7
9	0.006	0.008	0.008	0.031	0.024	0.026	0.029	0.019	0.031	0.006	7
10	0.006	0.005	0.008	0.027	0.019	0.013	0.017	0.014	0.027	0.005	7
11	0.007	0.004	0.009	0.019	0.018	0.014	0.021	0.013	0.021	0.004	7
12	0.003	0.003	0.008	0.008	0.015	0.010	0.020	0.010	0.020	0.003	7
13	0.004	0.003	0.005	0.006	0.025	0.007	0.011	0.009	0.025	0.003	7
14	0.004	0.004	0.006	0.006	0.027	0.008	0.007	0.009	0.027	0.004	7
15	0.007	0.005	0.005	0.005	0.022	0.007	0.006	0.008	0.022	0.005	7
16	0.006	0.005	0.005	0.005	0.027	0.007	0.008	0.009	0.027	0.005	7
17	0.010	0.006	0.005	0.004	0.023	0.007	0.008	0.009	0.023	0.004	7
18	0.018	0.006	0.004	0.005	0.017	0.010	0.007	0.010	0.018	0.004	7
19	0.020	0.005	0.005	0.008	0.020	0.006	0.006	0.010	0.020	0.005	7
20	0.016	0.005	0.005	0.009	0.030	0.006	0.007	0.011	0.030	0.005	7
21	0.013	0.006	0.009	0.011	0.028	0.005	0.006	0.011	0.028	0.005	7
22	0.010	0.005	0.007	0.010	0.027	0.004	0.007	0.010	0.027	0.004	7
23	0.009	0.006	0.013	0.009	0.026	0.006	0.011	0.011	0.026	0.006	7
24	0.006	0.009	0.015	0.019	0.031	0.006	0.006	0.013	0.031	0.006	7
平均値	0.008	0.006	0.007	0.015	0.023	0.018	0.015	0.013	0.023	0.006	
最高値	0.020	0.010	0.016	0.048	0.040	0.045	0.037		0.048		
最低値	0.003	0.003	0.003	0.004	0.015	0.004	0.006			0.003	
測定数	24	24	24	24	24	24	24				168

表 2-1-18(4)　調査結果（地点４）

調査地点　：　岡山砦山の地蔵堂前

窒素酸化物［ppm］

月日 時	4/15 （土）	4/16 （日）	4/17 （月）	4/18 （火）	4/19 （水）	4/20 （木）	4/21 （金）	平均値	最高値	最低値	測定数
1	0.007	0.009	0.007	0.016	0.017	0.031	0.013	0.014	0.031	0.007	7
2	0.005	0.006	0.006	0.014	0.018	0.023	0.006	0.011	0.023	0.005	7
3	0.005	0.007	0.005	0.013	0.018	0.022	0.006	0.011	0.022	0.005	7
4	0.006	0.006	0.003	0.020	0.018	0.027	0.018	0.014	0.027	0.003	7
5	0.004	0.009	0.006	0.019	0.020	0.030	0.019	0.015	0.030	0.004	7
6	0.008	0.012	0.014	0.028	0.026	0.033	0.037	0.023	0.037	0.008	7
7	0.007	0.008	0.017	0.046	0.044	0.052	0.059	0.033	0.059	0.007	7
8	0.011	0.008	0.013	0.051	0.040	0.037	0.045	0.029	0.051	0.008	7
9	0.010	0.010	0.016	0.048	0.032	0.034	0.029	0.026	0.048	0.010	7
10	0.008	0.006	0.012	0.037	0.024	0.020	0.023	0.019	0.037	0.006	7
11	0.011	0.005	0.012	0.019	0.021	0.017	0.027	0.016	0.027	0.005	7
12	0.006	0.004	0.013	0.010	0.019	0.013	0.026	0.013	0.026	0.004	7
13	0.008	0.004	0.007	0.007	0.026	0.008	0.014	0.011	0.026	0.004	7
14	0.011	0.005	0.008	0.010	0.029	0.010	0.010	0.012	0.029	0.005	7
15	0.010	0.004	0.009	0.010	0.028	0.008	0.007	0.011	0.028	0.004	7
16	0.008	0.005	0.006	0.010	0.032	0.009	0.008	0.011	0.032	0.005	7
17	0.011	0.006	0.007	0.006	0.022	0.009	0.007	0.010	0.022	0.006	7
18	0.018	0.006	0.006	0.007	0.019	0.009	0.008	0.010	0.019	0.006	7
19	0.022	0.004	0.005	0.010	0.022	0.007	0.007	0.011	0.022	0.004	7
20	0.021	0.005	0.006	0.011	0.025	0.008	0.007	0.012	0.025	0.005	7
21	0.014	0.006	0.013	0.011	0.024	0.005	0.007	0.011	0.024	0.005	7
22	0.010	0.006	0.008	0.011	0.021	0.005	0.008	0.010	0.021	0.005	7
23	0.010	0.007	0.008	0.010	0.023	0.004	0.014	0.011	0.023	0.004	7
24	0.005	0.009	0.012	0.018	0.021	0.006	0.006	0.011	0.021	0.005	7
平均値	0.010	0.007	0.009	0.018	0.025	0.018	0.017	0.015	0.025	0.007	
最高値	0.022	0.012	0.017	0.051	0.044	0.052	0.059		0.059		
最低値	0.004	0.004	0.003	0.006	0.017	0.004	0.006			0.003	
測定数	24	24	24	24	24	24	24				168

イ）夏季

表 2-1-18(5)　調査結果（地点１）

調査地点　：　ホワイトウェイブ21

窒素酸化物［ppm］

月日 時	8/3 （木）	8/4 （金）	8/5 （土）	8/6 （日）	8/7 （月）	8/8 （火）	8/9 （水）	平均値	最高値	最低値	測定数
1	0.005	0.005	0.004	0.004	0.003	0.005	0.008	0.005	0.008	0.003	7
2	0.005	0.003	0.005	0.004	0.003	0.006	0.007	0.005	0.007	0.003	7
3	0.006	0.004	0.003	0.004	0.002	0.008	0.007	0.005	0.008	0.002	7
4	0.006	0.006	0.005	0.004	0.002	0.008	0.008	0.006	0.008	0.002	7
5	0.007	0.005	0.006	0.004	0.005	0.012	0.009	0.007	0.012	0.004	7
6	0.011	0.016	0.012	0.006	0.015	0.010	0.012	0.012	0.016	0.006	7
7	0.020	0.028	0.014	0.005	0.011	0.015	0.017	0.016	0.028	0.005	7
8	0.010	0.010	0.009	0.004	0.009	0.011	0.014	0.010	0.014	0.004	7
9	0.010	0.015	0.014	0.004	0.017	0.011	0.011	0.012	0.017	0.004	7
10	0.009	0.009	0.006	0.004	0.016	0.008	0.012	0.009	0.016	0.004	7
11	0.005	0.007	0.005	0.005	0.018	0.006	0.007	0.008	0.018	0.005	7
12	0.005	0.008	0.005	0.003	0.014	0.008	0.007	0.007	0.014	0.003	7
13	0.005	0.005	0.004	0.003	0.008	0.006	0.007	0.005	0.008	0.003	7
14	0.005	0.006	0.004	0.004	0.006	0.008	0.009	0.006	0.009	0.004	7
15	0.004	0.005	0.003	0.003	0.006	0.006	0.008	0.005	0.008	0.003	7
16	0.006	0.004	0.003	0.004	0.005	0.006	0.006	0.005	0.006	0.003	7
17	0.007	0.005	0.003	0.004	0.007	0.004	0.006	0.005	0.007	0.003	7
18	0.005	0.003	0.002	0.004	0.004	0.004	0.005	0.004	0.005	0.002	7
19	0.005	0.005	0.002	0.003	0.005	0.004	0.005	0.004	0.005	0.002	7
20	0.006	0.004	0.002	0.003	0.006	0.003	0.005	0.004	0.006	0.002	7
21	0.004	0.004	0.003	0.002	0.005	0.002	0.005	0.004	0.005	0.002	7
22	0.004	0.004	0.003	0.003	0.006	0.003	0.005	0.004	0.006	0.003	7
23	0.005	0.004	0.004	0.003	0.007	0.002	0.003	0.004	0.007	0.002	7
24	0.004	0.004	0.003	0.004	0.008	0.004	0.004	0.004	0.008	0.003	7
平均値	0.007	0.007	0.005	0.004	0.008	0.007	0.008	0.006	0.008	0.004	
最高値	0.020	0.028	0.014	0.006	0.018	0.015	0.017		0.028		
最低値	0.004	0.003	0.002	0.002	0.002	0.002	0.003			0.002	
測定数	24	24	24	24	24	24	24				168

表 2-1-18(6)　調査結果（地点２）

調査地点　：　黄金堤

窒素酸化物［ppm］

月日 時	8/3 （木）	8/4 （金）	8/5 （土）	8/6 （日）	8/7 （月）	8/8 （火）	8/9 （水）	平均値	最高値	最低値	測定数
1	0.010	0.009	0.008	0.004	0.004	0.003	0.005	0.006	0.010	0.003	7
2	0.009	0.007	0.005	0.003	0.002	0.003	0.003	0.005	0.009	0.002	7
3	0.009	0.006	0.007	0.004	0.002	0.003	0.005	0.005	0.009	0.002	7
4	0.011	0.015	0.008	0.003	0.004	0.003	0.003	0.007	0.015	0.003	7
5	0.013	0.015	0.009	0.003	0.007	0.005	0.005	0.008	0.015	0.003	7
6	0.015	0.012	0.009	0.002	0.008	0.005	0.005	0.008	0.015	0.002	7
7	0.021	0.025	0.011	0.002	0.012	0.010	0.007	0.013	0.025	0.002	7
8	0.019	0.017	0.009	0.003	0.009	0.008	0.009	0.011	0.019	0.003	7
9	0.023	0.018	0.009	0.003	0.019	0.023	0.016	0.016	0.023	0.003	7
10	0.022	0.013	0.008	0.003	0.013	0.015	0.013	0.012	0.022	0.003	7
11	0.016	0.012	0.008	0.003	0.009	0.013	0.016	0.011	0.016	0.003	7
12	0.016	0.011	0.006	0.004	0.007	0.013	0.010	0.010	0.016	0.004	7
13	0.010	0.011	0.006	0.004	0.008	0.012	0.011	0.009	0.012	0.004	7
14	0.015	0.010	0.007	0.006	0.018	0.012	0.015	0.012	0.018	0.006	7
15	0.014	0.012	0.007	0.004	0.012	0.014	0.010	0.010	0.014	0.004	7
16	0.013	0.012	0.009	0.004	0.015	0.017	0.018	0.013	0.018	0.004	7
17	0.010	0.008	0.009	0.003	0.011	0.014	0.011	0.009	0.014	0.003	7
18	0.012	0.007	0.007	0.002	0.008	0.011	0.005	0.007	0.012	0.002	7
19	0.011	0.011	0.007	0.003	0.007	0.008	0.004	0.007	0.011	0.003	7
20	0.011	0.012	0.007	0.002	0.007	0.007	0.006	0.007	0.012	0.002	7
21	0.012	0.011	0.006	0.002	0.005	0.006	0.005	0.007	0.012	0.002	7
22	0.011	0.014	0.005	0.003	0.005	0.007	0.006	0.007	0.014	0.003	7
23	0.010	0.014	0.005	0.002	0.005	0.006	0.007	0.007	0.014	0.002	7
24	0.009	0.011	0.004	0.002	0.003	0.004	0.010	0.006	0.011	0.002	7
平均値	0.013	0.012	0.007	0.003	0.008	0.009	0.009	0.009	0.013	0.003	
最高値	0.023	0.025	0.011	0.006	0.019	0.023	0.018		0.025		
最低値	0.009	0.006	0.004	0.002	0.002	0.003	0.003			0.002	
測定数	24	24	24	24	24	24	24				168

表 2-1-18(7)　調査結果（地点３）

調査地点　：　特別養護老人ホームレジデンス寺嶋

窒素酸化物［ppm］

月日 時	8/3 （木）	8/4 （金）	8/5 （土）	8/6 （日）	8/7 （月）	8/8 （火）	8/9 （水）	平均値	最高値	最低値	測定数
1	0.009	0.006	0.004	0.006	0.003	0.003	0.006	0.005	0.009	0.003	7
2	0.007	0.004	0.004	0.006	0.003	0.002	0.006	0.005	0.007	0.002	7
3	0.009	0.004	0.004	0.004	0.003	0.002	0.004	0.004	0.009	0.002	7
4	0.010	0.006	0.008	0.003	0.002	0.003	0.004	0.005	0.010	0.002	7
5	0.008	0.013	0.010	0.003	0.005	0.004	0.004	0.007	0.013	0.003	7
6	0.011	0.016	0.010	0.003	0.006	0.004	0.006	0.008	0.016	0.003	7
7	0.012	0.018	0.009	0.003	0.007	0.007	0.009	0.009	0.018	0.003	7
8	0.009	0.009	0.009	0.003	0.009	0.009	0.010	0.008	0.010	0.003	7
9	0.009	0.009	0.009	0.004	0.010	0.008	0.009	0.008	0.010	0.004	7
10	0.006	0.007	0.005	0.004	0.008	0.006	0.012	0.007	0.012	0.004	7
11	0.004	0.005	0.003	0.004	0.006	0.006	0.007	0.005	0.007	0.003	7
12	0.004	0.004	0.004	0.004	0.007	0.007	0.007	0.005	0.007	0.004	7
13	0.004	0.005	0.003	0.004	0.007	0.004	0.009	0.005	0.009	0.003	7
14	0.005	0.004	0.003	0.002	0.006	0.006	0.007	0.005	0.007	0.002	7
15	0.005	0.004	0.004	0.004	0.006	0.005	0.007	0.005	0.007	0.004	7
16	0.006	0.004	0.003	0.004	0.004	0.004	0.004	0.004	0.006	0.003	7
17	0.006	0.003	0.003	0.004	0.004	0.003	0.004	0.004	0.006	0.003	7
18	0.006	0.004	0.003	0.002	0.005	0.003	0.004	0.004	0.006	0.002	7
19	0.005	0.004	0.003	0.003	0.005	0.003	0.005	0.004	0.005	0.003	7
20	0.006	0.005	0.003	0.003	0.005	0.003	0.006	0.004	0.006	0.003	7
21	0.005	0.004	0.005	0.003	0.006	0.003	0.005	0.004	0.006	0.003	7
22	0.006	0.004	0.005	0.004	0.004	0.003	0.005	0.004	0.006	0.003	7
23	0.006	0.005	0.005	0.003	0.004	0.003	0.003	0.004	0.006	0.003	7
24	0.005	0.004	0.003	0.003	0.003	0.003	0.003	0.003	0.005	0.003	7
平均値	0.007	0.006	0.005	0.004	0.005	0.004	0.006	0.005	0.007	0.004	
最高値	0.012	0.018	0.010	0.006	0.010	0.009	0.012		0.018		
最低値	0.004	0.003	0.003	0.002	0.002	0.002	0.003			0.002	
測定数	24	24	24	24	24	24	24				168

表 2-1-18(8)　調査結果（地点４）

調査地点　：　岡山砦山の地蔵堂前

窒素酸化物［ppm］

月日 時	8/3 （木）	8/4 （金）	8/5 （土）	8/6 （日）	8/7 （月）	8/8 （火）	8/9 （水）	平均値	最高値	最低値	測定数
1	0.009	0.005	0.004	0.004	0.003	0.002	0.004	0.004	0.009	0.002	7
2	0.006	0.003	0.004	0.004	0.002	0.002	0.005	0.004	0.006	0.002	7
3	0.008	0.004	0.004	0.003	0.002	0.002	0.004	0.004	0.008	0.002	7
4	0.009	0.007	0.008	0.003	0.002	0.003	0.003	0.005	0.009	0.002	7
5	0.006	0.008	0.007	0.002	0.004	0.003	0.003	0.005	0.008	0.002	7
6	0.016	0.017	0.014	0.002	0.018	0.003	0.005	0.011	0.018	0.002	7
7	0.017	0.024	0.014	0.004	0.015	0.009	0.011	0.013	0.024	0.004	7
8	0.011	0.013	0.017	0.003	0.010	0.010	0.012	0.011	0.017	0.003	7
9	0.014	0.013	0.008	0.003	0.013	0.010	0.015	0.011	0.015	0.003	7
10	0.008	0.008	0.005	0.005	0.012	0.007	0.012	0.008	0.012	0.005	7
11	0.007	0.006	0.006	0.003	0.007	0.006	0.007	0.006	0.007	0.003	7
12	0.005	0.005	0.004	0.002	0.008	0.006	0.006	0.005	0.008	0.002	7
13	0.005	0.003	0.004	0.003	0.008	0.006	0.007	0.005	0.008	0.003	7
14	0.004	0.004	0.005	0.002	0.005	0.004	0.008	0.005	0.008	0.002	7
15	0.006	0.007	0.004	0.002	0.005	0.006	0.006	0.005	0.007	0.002	7
16	0.005	0.004	0.002	0.002	0.007	0.004	0.006	0.004	0.007	0.002	7
17	0.004	0.005	0.002	0.002	0.004	0.006	0.003	0.004	0.006	0.002	7
18	0.004	0.004	0.002	0.002	0.004	0.004	0.004	0.003	0.004	0.002	7
19	0.003	0.003	0.002	0.003	0.006	0.003	0.004	0.003	0.006	0.002	7
20	0.005	0.004	0.002	0.003	0.005	0.003	0.005	0.004	0.005	0.002	7
21	0.004	0.006	0.004	0.002	0.005	0.002	0.003	0.004	0.006	0.002	7
22	0.004	0.004	0.004	0.003	0.003	0.002	0.004	0.003	0.004	0.002	7
23	0.005	0.004	0.004	0.003	0.003	0.002	0.003	0.003	0.005	0.002	7
24	0.004	0.004	0.003	0.004	0.002	0.004	0.002	0.003	0.004	0.002	7
平均値	0.007	0.007	0.006	0.003	0.006	0.005	0.006	0.006	0.007	0.003	
最高値	0.017	0.024	0.017	0.005	0.018	0.010	0.015		0.024		
最低値	0.003	0.003	0.002	0.002	0.002	0.002	0.002			0.002	
測定数	24	24	24	24	24	24	24				168

ウ）秋季

表 2-1-18(9)　調査結果（地点１）

調査地点　：　ホワイトウェイブ21

窒素酸化物［ppm］

月日 時	10/18 （水）	10/19 （木）	10/20 （金）	10/21 （土）	10/22 （日）	10/23 （月）	10/24 （火）	平均値	最高値	最低値	測定数
1	0.018	0.017	0.017	0.009	0.006	0.010	0.029	0.015	0.029	0.006	7
2	0.021	0.015	0.025	0.007	0.006	0.011	0.024	0.016	0.025	0.006	7
3	0.018	0.017	0.018	0.009	0.007	0.011	0.025	0.015	0.025	0.007	7
4	0.020	0.016	0.021	0.005	0.009	0.011	0.030	0.016	0.030	0.005	7
5	0.028	0.021	0.023	0.005	0.007	0.012	0.039	0.019	0.039	0.005	7
6	0.038	0.029	0.049	0.009	0.008	0.026	0.050	0.030	0.050	0.008	7
7	0.047	0.035	0.069	0.012	0.008	0.043	0.054	0.038	0.069	0.008	7
8	0.030	0.038	0.050	0.009	0.010	0.026	0.052	0.031	0.052	0.009	7
9	0.028	0.026	0.036	0.012	0.007	0.036	0.038	0.026	0.038	0.007	7
10	0.022	0.024	0.023	0.010	0.009	0.023	0.036	0.021	0.036	0.009	7
11	0.022	0.019	0.016	0.009	0.006	0.020	0.024	0.017	0.024	0.006	7
12	0.016	0.016	0.008	0.012	0.004	0.021	0.028	0.015	0.028	0.004	7
13	0.040	0.015	0.012	0.005	0.006	0.021	0.015	0.016	0.040	0.005	7
14	0.025	0.018	0.015	0.007	0.007	0.015	0.019	0.015	0.025	0.007	7
15	0.017	0.011	0.014	0.007	0.006	0.014	0.018	0.012	0.018	0.006	7
16	0.018	0.013	0.013	0.006	0.006	0.014	0.022	0.013	0.022	0.006	7
17	0.020	0.013	0.018	0.007	0.006	0.021	0.019	0.015	0.021	0.006	7
18	0.029	0.016	0.012	0.006	0.010	0.027	0.027	0.018	0.029	0.006	7
19	0.031	0.019	0.010	0.004	0.014	0.030	0.024	0.019	0.031	0.004	7
20	0.022	0.014	0.008	0.004	0.011	0.023	0.018	0.014	0.023	0.004	7
21	0.018	0.012	0.008	0.005	0.011	0.020	0.026	0.014	0.026	0.005	7
22	0.015	0.009	0.011	0.007	0.009	0.023	0.021	0.014	0.023	0.007	7
23	0.023	0.008	0.007	0.009	0.010	0.023	0.024	0.015	0.024	0.007	7
24	0.020	0.011	0.005	0.010	0.009	0.020	0.019	0.013	0.020	0.005	7
平均値	0.024	0.018	0.020	0.008	0.008	0.021	0.028	0.018	0.028	0.008	
最高値	0.047	0.038	0.069	0.012	0.014	0.043	0.054		0.069		
最低値	0.015	0.008	0.005	0.004	0.004	0.010	0.015			0.004	
測定数	24	24	24	24	24	24	24				168

表 2-1-18(10)　調査結果（地点２）

調査地点　：　黄金堤

窒素酸化物［ppm］

月日 時	10/18 （水）	10/19 （木）	10/20 （金）	10/21 （土）	10/22 （日）	10/23 （月）	10/24 （火）	平均値	最高値	最低値	測定数
1	0.018	0.017	0.025	0.009	0.005	0.009	0.026	0.016	0.026	0.005	7
2	0.019	0.014	0.021	0.011	0.005	0.007	0.025	0.015	0.025	0.005	7
3	0.020	0.019	0.035	0.040	0.006	0.008	0.029	0.022	0.040	0.006	7
4	0.021	0.023	0.025	0.022	0.007	0.006	0.029	0.019	0.029	0.006	7
5	0.036	0.037	0.022	0.031	0.005	0.014	0.034	0.026	0.037	0.005	7
6	0.035	0.027	0.033	0.047	0.005	0.028	0.039	0.031	0.047	0.005	7
7	0.048	0.035	0.055	0.053	0.007	0.037	0.048	0.040	0.055	0.007	7
8	0.051	0.040	0.062	0.046	0.012	0.035	0.057	0.043	0.062	0.012	7
9	0.042	0.054	0.029	0.008	0.006	0.041	0.048	0.033	0.054	0.006	7
10	0.030	0.035	0.029	0.005	0.005	0.029	0.039	0.025	0.039	0.005	7
11	0.027	0.022	0.021	0.003	0.004	0.018	0.024	0.017	0.027	0.003	7
12	0.013	0.016	0.011	0.004	0.003	0.016	0.020	0.012	0.020	0.003	7
13	0.014	0.016	0.013	0.005	0.003	0.020	0.020	0.013	0.020	0.003	7
14	0.029	0.024	0.014	0.004	0.006	0.013	0.026	0.017	0.029	0.004	7
15	0.014	0.017	0.021	0.005	0.005	0.009	0.030	0.014	0.030	0.005	7
16	0.021	0.020	0.021	0.003	0.004	0.009	0.033	0.016	0.033	0.003	7
17	0.031	0.012	0.018	0.008	0.007	0.027	0.018	0.017	0.031	0.007	7
18	0.032	0.023	0.008	0.004	0.006	0.033	0.026	0.019	0.033	0.004	7
19	0.026	0.021	0.007	0.003	0.009	0.030	0.037	0.019	0.037	0.003	7
20	0.028	0.015	0.007	0.003	0.007	0.037	0.026	0.018	0.037	0.003	7
21	0.035	0.025	0.007	0.003	0.011	0.043	0.028	0.022	0.043	0.003	7
22	0.025	0.022	0.009	0.005	0.008	0.033	0.023	0.018	0.033	0.005	7
23	0.022	0.033	0.007	0.011	0.008	0.041	0.022	0.021	0.041	0.007	7
24	0.019	0.015	0.006	0.010	0.008	0.026	0.020	0.015	0.026	0.006	7
平均値	0.027	0.024	0.021	0.014	0.006	0.024	0.030	0.021	0.030	0.006	
最高値	0.051	0.054	0.062	0.053	0.012	0.043	0.057		0.062		
最低値	0.013	0.012	0.006	0.003	0.003	0.006	0.018			0.003	
測定数	24	24	24	24	24	24	24				168

表 2-1-18(11)　調査結果（地点３）

調査地点　：　特別養護老人ホームレジデンス寺嶋

窒素酸化物［ppm］

月日 時	10/18 （水）	10/19 （木）	10/20 （金）	10/21 （土）	10/22 （日）	10/23 （月）	10/24 （火）	平均値	最高値	最低値	測定数
1	0.016	0.022	0.018	0.009	0.005	0.013	0.032	0.016	0.032	0.005	7
2	0.014	0.021	0.016	0.008	0.005	0.011	0.030	0.015	0.030	0.005	7
3	0.018	0.022	0.022	0.010	0.007	0.011	0.029	0.017	0.029	0.007	7
4	0.018	0.018	0.029	0.004	0.007	0.026	0.028	0.019	0.029	0.004	7
5	0.031	0.024	0.029	0.004	0.008	0.013	0.034	0.020	0.034	0.004	7
6	0.026	0.022	0.039	0.008	0.008	0.018	0.036	0.022	0.039	0.008	7
7	0.039	0.030	0.061	0.009	0.011	0.023	0.058	0.033	0.061	0.009	7
8	0.038	0.035	0.061	0.009	0.011	0.026	0.051	0.033	0.061	0.009	7
9	0.033	0.039	0.029	0.011	0.009	0.037	0.050	0.030	0.050	0.009	7
10	0.026	0.031	0.013	0.006	0.007	0.033	0.034	0.021	0.034	0.006	7
11	0.024	0.020	0.007	0.007	0.006	0.022	0.023	0.016	0.024	0.006	7
12	0.014	0.013	0.007	0.005	0.005	0.019	0.019	0.012	0.019	0.005	7
13	0.016	0.013	0.005	0.005	0.006	0.020	0.014	0.011	0.020	0.005	7
14	0.019	0.011	0.006	0.004	0.007	0.013	0.012	0.010	0.019	0.004	7
15	0.018	0.006	0.008	0.005	0.006	0.011	0.011	0.009	0.018	0.005	7
16	0.014	0.006	0.007	0.005	0.005	0.009	0.010	0.008	0.014	0.005	7
17	0.016	0.007	0.011	0.007	0.004	0.014	0.014	0.010	0.016	0.004	7
18	0.026	0.016	0.011	0.005	0.010	0.022	0.013	0.015	0.026	0.005	7
19	0.025	0.013	0.011	0.004	0.012	0.018	0.023	0.015	0.025	0.004	7
20	0.034	0.011	0.008	0.005	0.017	0.021	0.022	0.017	0.034	0.005	7
21	0.032	0.010	0.008	0.005	0.020	0.020	0.036	0.019	0.036	0.005	7
22	0.016	0.011	0.011	0.006	0.015	0.029	0.029	0.017	0.029	0.006	7
23	0.022	0.009	0.007	0.009	0.012	0.028	0.028	0.016	0.028	0.007	7
24	0.035	0.008	0.005	0.010	0.012	0.020	0.025	0.016	0.035	0.005	7
平均値	0.024	0.017	0.018	0.007	0.009	0.020	0.028	0.017	0.028	0.007	
最高値	0.039	0.039	0.061	0.011	0.020	0.037	0.058		0.061		
最低値	0.014	0.006	0.005	0.004	0.004	0.009	0.010			0.004	
測定数	24	24	24	24	24	24	24				168

表 2-1-18(12)　調査結果（地点４）

調査地点　：　岡山砦山の地蔵堂前

窒素酸化物［ppm］

月日 時	10/18 （水）	10/19 （木）	10/20 （金）	10/21 （土）	10/22 （日）	10/23 （月）	10/24 （火）	平均値	最高値	最低値	測定数
1	0.016	0.018	0.016	0.007	0.008	0.010	0.024	0.014	0.024	0.007	7
2	0.017	0.014	0.021	0.007	0.005	0.009	0.023	0.014	0.023	0.005	7
3	0.016	0.017	0.017	0.009	0.006	0.008	0.019	0.013	0.019	0.006	7
4	0.016	0.016	0.017	0.004	0.009	0.008	0.026	0.014	0.026	0.004	7
5	0.025	0.020	0.021	0.004	0.006	0.012	0.030	0.017	0.030	0.004	7
6	0.039	0.021	0.045	0.007	0.008	0.029	0.045	0.028	0.045	0.007	7
7	0.042	0.028	0.068	0.009	0.010	0.046	0.057	0.037	0.068	0.009	7
8	0.043	0.037	0.066	0.012	0.011	0.034	0.051	0.036	0.066	0.011	7
9	0.044	0.045	0.041	0.011	0.013	0.049	0.054	0.037	0.054	0.011	7
10	0.032	0.039	0.020	0.006	0.008	0.041	0.042	0.027	0.042	0.006	7
11	0.026	0.021	0.010	0.005	0.007	0.024	0.035	0.018	0.035	0.005	7
12	0.016	0.022	0.010	0.004	0.004	0.021	0.020	0.014	0.022	0.004	7
13	0.014	0.014	0.009	0.005	0.004	0.019	0.014	0.011	0.019	0.004	7
14	0.023	0.014	0.010	0.004	0.008	0.015	0.015	0.013	0.023	0.004	7
15	0.018	0.010	0.008	0.005	0.005	0.009	0.012	0.010	0.018	0.005	7
16	0.017	0.011	0.013	0.003	0.008	0.021	0.017	0.013	0.021	0.003	7
17	0.029	0.011	0.021	0.006	0.006	0.025	0.015	0.016	0.029	0.006	7
18	0.027	0.016	0.011	0.006	0.013	0.022	0.018	0.016	0.027	0.006	7
19	0.022	0.022	0.013	0.004	0.011	0.017	0.028	0.017	0.028	0.004	7
20	0.017	0.012	0.007	0.004	0.012	0.021	0.015	0.013	0.021	0.004	7
21	0.025	0.013	0.007	0.004	0.011	0.017	0.015	0.013	0.025	0.004	7
22	0.015	0.010	0.010	0.006	0.012	0.017	0.017	0.012	0.017	0.006	7
23	0.018	0.009	0.007	0.007	0.011	0.017	0.017	0.012	0.018	0.007	7
24	0.019	0.007	0.004	0.008	0.011	0.016	0.018	0.012	0.019	0.004	7
平均値	0.024	0.019	0.020	0.006	0.009	0.021	0.026	0.018	0.026	0.006	
最高値	0.044	0.045	0.068	0.012	0.013	0.049	0.057		0.068		
最低値	0.014	0.007	0.004	0.003	0.004	0.008	0.012			0.003	
測定数	24	24	24	24	24	24	24				168

エ）冬季

表 2-1-18(13)　調査結果（地点１）

調査地点　：　ホワイトウェイブ21

窒素酸化物［ppm］

月日 時	12/6 （水）	12/7 （木）	12/8 （金）	12/9 （土）	12/10 （日）	12/11 （月）	12/12 （火）	平均値	最高値	最低値	測定数
1	0.038	0.025	0.017	0.030	0.029	0.016	0.006	0.023	0.038	0.006	7
2	0.034	0.028	0.018	0.031	0.030	0.017	0.006	0.023	0.034	0.006	7
3	0.040	0.035	0.019	0.034	0.021	0.016	0.005	0.024	0.040	0.005	7
4	0.039	0.032	0.015	0.035	0.017	0.017	0.005	0.023	0.039	0.005	7
5	0.042	0.038	0.017	0.031	0.016	0.021	0.007	0.025	0.042	0.007	7
6	0.054	0.052	0.030	0.036	0.017	0.044	0.017	0.036	0.054	0.017	7
7	0.073	0.063	0.051	0.051	0.019	0.049	0.025	0.047	0.073	0.019	7
8	0.056	0.077	0.046	0.049	0.025	0.040	0.032	0.046	0.077	0.025	7
9	0.052	0.092	0.043	0.033	0.027	0.036	0.033	0.045	0.092	0.027	7
10	0.050	0.044	0.028	0.025	0.023	0.030	0.036	0.034	0.050	0.023	7
11	0.033	0.019	0.034	0.030	0.014	0.031	0.033	0.028	0.034	0.014	7
12	0.031	0.011	0.040	0.028	0.010	0.019	0.031	0.024	0.040	0.010	7
13	0.028	0.009	0.024	0.019	0.019	0.017	0.022	0.020	0.028	0.009	7
14	0.028	0.012	0.026	0.022	0.016	0.022	0.023	0.021	0.028	0.012	7
15	0.023	0.008	0.025	0.036	0.011	0.017	0.017	0.020	0.036	0.008	7
16	0.021	0.006	0.025	0.037	0.009	0.023	0.014	0.019	0.037	0.006	7
17	0.030	0.006	0.038	0.050	0.016	0.024	0.014	0.025	0.050	0.006	7
18	0.034	0.008	0.038	0.039	0.023	0.019	0.011	0.025	0.039	0.008	7
19	0.024	0.009	0.033	0.028	0.016	0.020	0.010	0.020	0.033	0.009	7
20	0.022	0.009	0.030	0.024	0.015	0.010	0.006	0.017	0.030	0.006	7
21	0.023	0.009	0.022	0.023	0.019	0.011	0.005	0.016	0.023	0.005	7
22	0.022	0.011	0.030	0.024	0.015	0.007	0.005	0.016	0.030	0.005	7
23	0.032	0.013	0.034	0.026	0.012	0.007	0.004	0.018	0.034	0.004	7
24	0.031	0.011	0.031	0.024	0.016	0.005	0.004	0.017	0.031	0.004	7
平均値	0.036	0.026	0.030	0.032	0.018	0.022	0.015	0.026	0.036	0.015	
最高値	0.073	0.092	0.051	0.051	0.030	0.049	0.036		0.092		
最低値	0.021	0.006	0.015	0.019	0.009	0.005	0.004			0.004	
測定数	24	24	24	24	24	24	24				168

表 2-1-18(14)　調査結果（地点２）

調査地点　：　黄金堤

窒素酸化物［ppm］

月日 時	12/6 （水）	12/7 （木）	12/8 （金）	12/9 （土）	12/10 （日）	12/11 （月）	12/12 （火）	平均値	最高値	最低値	測定数
1	0.036	0.034	0.025	0.033	0.024	0.014	0.006	0.025	0.036	0.006	7
2	0.037	0.030	0.028	0.029	0.025	0.017	0.005	0.024	0.037	0.005	7
3	0.040	0.040	0.027	0.029	0.019	0.015	0.010	0.026	0.040	0.010	7
4	0.048	0.048	0.022	0.037	0.014	0.014	0.011	0.028	0.048	0.011	7
5	0.051	0.061	0.036	0.040	0.010	0.029	0.014	0.034	0.061	0.010	7
6	0.056	0.076	0.063	0.063	0.011	0.054	0.023	0.049	0.076	0.011	7
7	0.074	0.083	0.064	0.063	0.014	0.054	0.031	0.055	0.083	0.014	7
8	0.067	0.082	0.052	0.038	0.028	0.046	0.033	0.049	0.082	0.028	7
9	0.103	0.097	0.062	0.043	0.024	0.045	0.039	0.059	0.103	0.024	7
10	0.067	0.064	0.044	0.026	0.023	0.042	0.049	0.045	0.067	0.023	7
11	0.050	0.027	0.040	0.029	0.018	0.042	0.039	0.035	0.050	0.018	7
12	0.032	0.022	0.035	0.026	0.011	0.037	0.032	0.028	0.037	0.011	7
13	0.033	0.013	0.025	0.019	0.019	0.030	0.020	0.023	0.033	0.013	7
14	0.024	0.010	0.023	0.018	0.018	0.020	0.019	0.019	0.024	0.010	7
15	0.036	0.008	0.026	0.032	0.011	0.032	0.012	0.022	0.036	0.008	7
16	0.047	0.008	0.024	0.037	0.009	0.048	0.011	0.026	0.048	0.008	7
17	0.042	0.007	0.054	0.051	0.023	0.042	0.013	0.033	0.054	0.007	7
18	0.050	0.011	0.058	0.044	0.032	0.029	0.008	0.033	0.058	0.008	7
19	0.048	0.016	0.041	0.034	0.049	0.023	0.007	0.031	0.049	0.007	7
20	0.060	0.013	0.054	0.024	0.021	0.010	0.005	0.027	0.060	0.005	7
21	0.069	0.014	0.038	0.022	0.020	0.012	0.005	0.026	0.069	0.005	7
22	0.043	0.012	0.030	0.025	0.010	0.009	0.005	0.019	0.043	0.005	7
23	0.037	0.014	0.030	0.025	0.010	0.014	0.004	0.019	0.037	0.004	7
24	0.052	0.013	0.050	0.021	0.014	0.009	0.004	0.023	0.052	0.004	7
平均値	0.050	0.033	0.040	0.034	0.019	0.029	0.017	0.032	0.050	0.017	
最高値	0.103	0.097	0.064	0.063	0.049	0.054	0.049		0.103		
最低値	0.024	0.007	0.022	0.018	0.009	0.009	0.004			0.004	
測定数	24	24	24	24	24	24	24				168

表 2-1-18(15)　調査結果（地点３）

調査地点　：　特別養護老人ホームレジデンス寺嶋

窒素酸化物［ppm］

月日 時	12/6 （水）	12/7 （木）	12/8 （金）	12/9 （土）	12/10 （日）	12/11 （月）	12/12 （火）	平均値	最高値	最低値	測定数
1	0.035	0.028	0.012	0.029	0.026	0.018	0.006	0.022	0.035	0.006	7
2	0.032	0.025	0.017	0.039	0.029	0.018	0.005	0.024	0.039	0.005	7
3	0.032	0.030	0.018	0.032	0.019	0.017	0.005	0.022	0.032	0.005	7
4	0.035	0.029	0.014	0.034	0.033	0.018	0.005	0.024	0.035	0.005	7
5	0.033	0.041	0.019	0.031	0.013	0.021	0.008	0.024	0.041	0.008	7
6	0.034	0.049	0.040	0.033	0.013	0.034	0.010	0.030	0.049	0.010	7
7	0.074	0.079	0.052	0.045	0.014	0.041	0.031	0.048	0.079	0.014	7
8	0.081	0.071	0.057	0.089	0.026	0.049	0.043	0.059	0.089	0.026	7
9	0.052	0.060	0.056	0.028	0.025	0.044	0.042	0.044	0.060	0.025	7
10	0.051	0.028	0.034	0.022	0.018	0.036	0.046	0.034	0.051	0.018	7
11	0.036	0.012	0.034	0.028	0.014	0.036	0.034	0.028	0.036	0.012	7
12	0.030	0.011	0.034	0.026	0.011	0.024	0.029	0.024	0.034	0.011	7
13	0.026	0.008	0.022	0.019	0.017	0.017	0.019	0.018	0.026	0.008	7
14	0.023	0.010	0.024	0.019	0.016	0.025	0.021	0.020	0.025	0.010	7
15	0.017	0.011	0.021	0.032	0.010	0.013	0.013	0.017	0.032	0.010	7
16	0.015	0.009	0.018	0.032	0.007	0.012	0.013	0.015	0.032	0.007	7
17	0.021	0.008	0.028	0.041	0.014	0.028	0.013	0.022	0.041	0.008	7
18	0.024	0.009	0.035	0.036	0.016	0.011	0.012	0.020	0.036	0.009	7
19	0.021	0.009	0.029	0.030	0.016	0.015	0.010	0.019	0.030	0.009	7
20	0.034	0.007	0.032	0.024	0.016	0.009	0.006	0.018	0.034	0.006	7
21	0.027	0.010	0.033	0.023	0.015	0.008	0.007	0.018	0.033	0.007	7
22	0.021	0.011	0.030	0.024	0.015	0.007	0.006	0.016	0.030	0.006	7
23	0.020	0.013	0.028	0.025	0.015	0.005	0.004	0.016	0.028	0.004	7
24	0.025	0.009	0.028	0.024	0.029	0.004	0.004	0.018	0.029	0.004	7
平均値	0.033	0.024	0.030	0.032	0.018	0.021	0.016	0.025	0.033	0.016	
最高値	0.081	0.079	0.057	0.089	0.033	0.049	0.046		0.089		
最低値	0.015	0.007	0.012	0.019	0.007	0.004	0.004			0.004	
測定数	24	24	24	24	24	24	24				168

表 2-1-18(16)　調査結果（地点４）

調査地点　：　岡山砦山の地蔵堂前

窒素酸化物［ppm］

月日 時	12/6 （水）	12/7 （木）	12/8 （金）	12/9 （土）	12/10 （日）	12/11 （月）	12/12 （火）	平均値	最高値	最低値	測定数
1	0.035	0.026	0.012	0.034	0.033	0.017	0.005	0.023	0.035	0.005	7
2	0.031	0.028	0.015	0.032	0.031	0.017	0.004	0.023	0.032	0.004	7
3	0.035	0.027	0.016	0.029	0.021	0.017	0.004	0.021	0.035	0.004	7
4	0.037	0.032	0.013	0.031	0.013	0.015	0.004	0.021	0.037	0.004	7
5	0.041	0.034	0.017	0.033	0.014	0.018	0.006	0.023	0.041	0.006	7
6	0.060	0.052	0.058	0.034	0.017	0.042	0.018	0.040	0.060	0.017	7
7	0.076	0.069	0.066	0.032	0.017	0.053	0.034	0.050	0.076	0.017	7
8	0.100	0.085	0.076	0.070	0.025	0.053	0.057	0.067	0.100	0.025	7
9	0.071	0.090	0.071	0.039	0.026	0.051	0.057	0.058	0.090	0.026	7
10	0.057	0.035	0.042	0.026	0.021	0.039	0.046	0.038	0.057	0.021	7
11	0.036	0.017	0.038	0.032	0.014	0.032	0.040	0.030	0.040	0.014	7
12	0.032	0.013	0.039	0.027	0.011	0.025	0.033	0.026	0.039	0.011	7
13	0.029	0.012	0.023	0.020	0.019	0.019	0.019	0.020	0.029	0.012	7
14	0.024	0.010	0.025	0.024	0.016	0.024	0.021	0.021	0.025	0.010	7
15	0.020	0.010	0.026	0.039	0.011	0.015	0.011	0.019	0.039	0.010	7
16	0.028	0.007	0.035	0.038	0.008	0.019	0.011	0.021	0.038	0.007	7
17	0.029	0.008	0.040	0.039	0.015	0.027	0.012	0.024	0.040	0.008	7
18	0.024	0.007	0.031	0.034	0.025	0.016	0.010	0.021	0.034	0.007	7
19	0.024	0.009	0.031	0.034	0.021	0.021	0.008	0.021	0.034	0.008	7
20	0.029	0.007	0.038	0.025	0.017	0.009	0.007	0.019	0.038	0.007	7
21	0.025	0.012	0.022	0.022	0.011	0.008	0.005	0.015	0.025	0.005	7
22	0.019	0.012	0.032	0.023	0.013	0.006	0.005	0.016	0.032	0.005	7
23	0.029	0.022	0.029	0.026	0.011	0.005	0.004	0.018	0.029	0.004	7
24	0.028	0.010	0.032	0.025	0.015	0.004	0.004	0.017	0.032	0.004	7
平均値	0.038	0.026	0.034	0.032	0.018	0.023	0.018	0.027	0.038	0.018	
最高値	0.100	0.090	0.076	0.070	0.033	0.053	0.057		0.100		
最低値	0.019	0.007	0.012	0.020	0.008	0.004	0.004			0.004	
測定数	24	24	24	24	24	24	24				168

②浮遊粒子状物質

ア　春季

表 2-1-19(1)　調査結果（地点１）

調査地点　：　ホワイトウェイブ21

浮遊粒子状物質［mg/m^3］

月日 時	4/15 （土）	4/16 （日）	4/17 （月）	4/18 （火）	4/19 （水）	4/20 （木）	4/21 （金）	平均値	最高値	最低値	測定数
1	0.032	0.014	0.038	0.018	0.059	0.062	0.009	0.033	0.062	0.009	7
2	0.028	0.015	0.028	0.012	0.062	0.068	0.029	0.035	0.068	0.012	7
3	0.027	0.022	0.040	0.033	0.048	0.054	0.024	0.035	0.054	0.022	7
4	0.033	0.016	0.015	0.035	0.048	0.060	0.036	0.035	0.060	0.015	7
5	0.019	0.027	0.015	0.025	0.047	0.033	0.015	0.026	0.047	0.015	7
6	0.010	0.034	0.023	0.023	0.059	0.043	0.031	0.032	0.059	0.010	7
7	0.015	0.006	0.017	0.015	0.055	0.038	0.023	0.024	0.055	0.006	7
8	0.017	0.000	0.004	0.009	0.034	0.022	0.000	0.012	0.034	0.000	7
9	0.021	0.001	0.004	0.003	0.010	0.025	0.011	0.011	0.025	0.001	7
10	0.022	0.001	0.005	0.006	0.028	0.030	0.024	0.017	0.030	0.001	7
11	0.000	0.006	0.015	0.005	0.045	0.064	0.035	0.024	0.064	0.000	7
12	0.001	0.003	0.019	0.010	0.031	0.044	0.046	0.022	0.046	0.001	7
13	0.000	0.012	0.021	0.037	0.041	0.038	0.048	0.028	0.048	0.000	7
14	0.000	0.014	0.030	0.027	0.053	0.029	0.039	0.027	0.053	0.000	7
15	0.001	0.024	0.012	0.037	0.051	0.043	0.030	0.028	0.051	0.001	7
16	0.003	0.028	0.029	0.037	0.042	0.055	0.035	0.033	0.055	0.003	7
17	0.010	0.034	0.027	0.039	0.053	0.056	0.045	0.038	0.056	0.010	7
18	0.023	0.040	0.038	0.038	0.061	0.060	0.041	0.043	0.061	0.023	7
19	0.035	0.034	0.034	0.043	0.061	0.067	0.034	0.044	0.067	0.034	7
20	0.044	0.034	0.013	0.049	0.056	0.076	0.040	0.045	0.076	0.013	7
21	0.030	0.022	0.017	0.055	0.054	0.041	0.034	0.036	0.055	0.017	7
22	0.033	0.039	0.018	0.035	0.048	0.020	0.028	0.032	0.048	0.018	7
23	0.026	0.042	0.019	0.044	0.057	0.019	0.032	0.034	0.057	0.019	7
24	0.012	0.043	0.016	0.050	0.075	0.018	0.031	0.035	0.075	0.012	7
平均値	0.018	0.021	0.021	0.029	0.049	0.044	0.030	0.030	0.049	0.018	
最高値	0.044	0.043	0.040	0.055	0.075	0.076	0.048		0.076		
最低値	0.000	0.000	0.004	0.003	0.010	0.018	0.000			0.000	
測定数	24	24	24	24	24	24	24				168

表 2-1-19(2)　調査結果（地点２）

調査地点　：　黄金堤

浮遊粒子状物質［mg/m^3］

月日 時	4/15 （土）	4/16 （日）	4/17 （月）	4/18 （火）	4/19 （水）	4/20 （木）	4/21 （金）	平均値	最高値	最低値	測定数
1	0.037	0.014	0.027	0.010	0.062	0.051	0.014	0.031	0.062	0.010	7
2	0.027	0.018	0.024	0.014	0.045	0.079	0.019	0.032	0.079	0.014	7
3	0.029	0.006	0.026	0.028	0.050	0.053	0.028	0.031	0.053	0.006	7
4	0.026	0.017	0.009	0.025	0.049	0.045	0.029	0.029	0.049	0.009	7
5	0.023	0.015	0.015	0.021	0.044	0.044	0.023	0.026	0.044	0.015	7
6	0.011	0.011	0.012	0.024	0.047	0.037	0.030	0.025	0.047	0.011	7
7	0.016	0.002	0.012	0.018	0.041	0.043	0.013	0.021	0.043	0.002	7
8	0.020	0.001	0.002	0.013	0.027	0.012	0.002	0.011	0.027	0.001	7
9	0.015	0.002	0.010	0.018	0.020	0.023	0.010	0.014	0.023	0.002	7
10	0.012	0.005	0.013	0.009	0.023	0.022	0.029	0.016	0.029	0.005	7
11	0.005	0.005	0.019	0.018	0.033	0.036	0.048	0.023	0.048	0.005	7
12	0.006	0.007	0.015	0.026	0.027	0.052	0.050	0.026	0.052	0.006	7
13	0.000	0.014	0.026	0.034	0.024	0.032	0.045	0.025	0.045	0.000	7
14	0.002	0.015	0.023	0.031	0.036	0.042	0.052	0.029	0.052	0.002	7
15	0.001	0.017	0.024	0.032	0.049	0.049	0.043	0.031	0.049	0.001	7
16	0.004	0.032	0.035	0.042	0.054	0.052	0.048	0.038	0.054	0.004	7
17	0.012	0.035	0.029	0.026	0.062	0.057	0.042	0.038	0.062	0.012	7
18	0.019	0.033	0.040	0.040	0.064	0.069	0.048	0.045	0.069	0.019	7
19	0.035	0.028	0.040	0.034	0.066	0.076	0.050	0.047	0.076	0.028	7
20	0.043	0.031	0.035	0.064	0.064	0.081	0.046	0.052	0.081	0.031	7
21	0.028	0.031	0.022	0.050	0.047	0.049	0.021	0.035	0.050	0.021	7
22	0.026	0.033	0.010	0.043	0.064	0.026	0.016	0.031	0.064	0.010	7
23	0.015	0.030	0.024	0.037	0.069	0.025	0.020	0.031	0.069	0.015	7
24	0.002	0.035	0.019	0.045	0.061	0.027	0.025	0.031	0.061	0.002	7
平均値	0.017	0.018	0.021	0.029	0.047	0.045	0.031	0.030	0.047	0.017	
最高値	0.043	0.035	0.040	0.064	0.069	0.081	0.052		0.081		
最低値	0.000	0.001	0.002	0.009	0.020	0.012	0.002			0.000	
測定数	24	24	24	24	24	24	24				168

表 2-1-19(3)　調査結果（地点３）

調査地点　：　特別養護老人ホームレジデンス寺嶋

浮遊粒子状物質［mg/m^3］

月日 時	4/15 （土）	4/16 （日）	4/17 （月）	4/18 （火）	4/19 （水）	4/20 （木）	4/21 （金）	平均値	最高値	最低値	測定数
1	0.053	0.024	0.023	0.017	0.061	0.061	0.006	0.035	0.061	0.006	7
2	0.007	0.023	0.027	0.019	0.056	0.057	0.017	0.029	0.057	0.007	7
3	0.027	0.006	0.025	0.036	0.065	0.060	0.029	0.035	0.065	0.006	7
4	0.031	0.025	0.012	0.032	0.066	0.089	0.036	0.042	0.089	0.012	7
5	0.010	0.037	0.013	0.041	0.051	0.077	0.031	0.037	0.077	0.010	7
6	0.005	0.034	0.025	0.049	0.064	0.034	0.015	0.032	0.064	0.005	7
7	0.005	0.004	0.003	0.008	0.047	0.011	0.006	0.012	0.047	0.003	7
8	0.012	0.001	0.005	0.002	0.017	0.004	0.000	0.006	0.017	0.000	7
9	0.007	0.000	0.009	0.008	0.006	0.013	0.016	0.008	0.016	0.000	7
10	0.011	0.004	0.005	0.015	0.016	0.035	0.030	0.017	0.035	0.004	7
11	0.011	0.002	0.016	0.017	0.033	0.046	0.043	0.024	0.046	0.002	7
12	0.012	0.004	0.016	0.016	0.020	0.051	0.046	0.024	0.051	0.004	7
13	0.006	0.009	0.016	0.036	0.026	0.019	0.047	0.023	0.047	0.006	7
14	0.001	0.007	0.009	0.037	0.038	0.043	0.048	0.026	0.048	0.001	7
15	0.001	0.004	0.020	0.036	0.035	0.044	0.034	0.025	0.044	0.001	7
16	0.012	0.012	0.031	0.028	0.045	0.047	0.035	0.030	0.047	0.012	7
17	0.016	0.018	0.019	0.040	0.054	0.053	0.040	0.034	0.054	0.016	7
18	0.031	0.021	0.014	0.023	0.051	0.065	0.039	0.035	0.065	0.014	7
19	0.049	0.027	0.024	0.043	0.076	0.064	0.045	0.047	0.076	0.024	7
20	0.061	0.026	0.024	0.061	0.093	0.090	0.040	0.056	0.093	0.024	7
21	0.043	0.025	0.035	0.062	0.052	0.034	0.027	0.040	0.062	0.025	7
22	0.032	0.035	0.012	0.044	0.037	0.022	0.035	0.031	0.044	0.012	7
23	0.031	0.038	0.031	0.054	0.061	0.015	0.023	0.036	0.061	0.015	7
24	0.011	0.034	0.028	0.053	0.077	0.012	0.018	0.033	0.077	0.011	7
平均値	0.020	0.018	0.018	0.032	0.048	0.044	0.029	0.030	0.048	0.018	
最高値	0.061	0.038	0.035	0.062	0.093	0.090	0.048		0.093		
最低値	0.001	0.000	0.003	0.002	0.006	0.004	0.000			0.000	
測定数	24	24	24	24	24	24	24				168

表 2-1-19(4)　調査結果（地点４）

調査地点　：　岡山砦山の地蔵堂前

浮遊粒子状物質［mg/m^3］

月日 時	4/15 （土）	4/16 （日）	4/17 （月）	4/18 （火）	4/19 （水）	4/20 （木）	4/21 （金）	平均値	最高値	最低値	測定数
1	0.027	0.007	0.034	0.035	0.064	0.071	0.014	0.036	0.071	0.007	7
2	0.025	0.011	0.012	0.016	0.043	0.063	0.019	0.027	0.063	0.011	7
3	0.012	0.013	0.026	0.027	0.047	0.078	0.021	0.032	0.078	0.012	7
4	0.021	0.011	0.009	0.010	0.070	0.059	0.017	0.028	0.070	0.009	7
5	0.015	0.019	0.005	0.020	0.053	0.040	0.012	0.023	0.053	0.005	7
6	0.011	0.027	0.017	0.011	0.062	0.039	0.024	0.027	0.062	0.011	7
7	0.015	0.002	0.014	0.035	0.045	0.040	0.007	0.023	0.045	0.002	7
8	0.004	0.000	0.010	0.011	0.041	0.032	0.012	0.016	0.041	0.000	7
9	0.011	0.000	0.009	0.022	0.020	0.033	0.016	0.016	0.033	0.000	7
10	0.003	0.002	0.013	0.026	0.060	0.034	0.034	0.025	0.060	0.002	7
11	0.007	0.001	0.010	0.027	0.022	0.049	0.030	0.021	0.049	0.001	7
12	0.004	0.001	0.010	0.029	0.021	0.020	0.035	0.017	0.035	0.001	7
13	0.008	0.006	0.004	0.031	0.029	0.017	0.027	0.017	0.031	0.004	7
14	0.003	0.015	0.011	0.021	0.034	0.031	0.041	0.022	0.041	0.003	7
15	0.006	0.018	0.016	0.034	0.037	0.029	0.026	0.024	0.037	0.006	7
16	0.001	0.027	0.026	0.025	0.046	0.029	0.021	0.025	0.046	0.001	7
17	0.006	0.031	0.034	0.032	0.048	0.041	0.037	0.033	0.048	0.006	7
18	0.023	0.036	0.031	0.035	0.043	0.053	0.029	0.036	0.053	0.023	7
19	0.028	0.032	0.023	0.012	0.066	0.045	0.029	0.034	0.066	0.012	7
20	0.050	0.015	0.032	0.041	0.050	0.058	0.054	0.043	0.058	0.015	7
21	0.037	0.024	0.023	0.041	0.039	0.032	0.033	0.033	0.041	0.023	7
22	0.024	0.040	0.018	0.035	0.047	0.024	0.024	0.030	0.047	0.018	7
23	0.017	0.021	0.022	0.042	0.054	0.016	0.024	0.028	0.054	0.016	7
24	0.008	0.035	0.020	0.050	0.077	0.019	0.029	0.034	0.077	0.008	7
平均値	0.015	0.016	0.018	0.028	0.047	0.040	0.026	0.027	0.047	0.015	
最高値	0.050	0.040	0.034	0.050	0.077	0.078	0.054		0.078		
最低値	0.001	0.000	0.004	0.010	0.020	0.016	0.007			0.000	
測定数	24	24	24	24	24	24	24				168

イ　夏季

表 2-1-19(5)　調査結果（地点１）

調査地点　：　ホワイトウェイブ21

浮遊粒子状物質［mg/m^3］

月日 時	8/3 （木）	8/4 （金）	8/5 （土）	8/6 （日）	8/7 （月）	8/8 （火）	8/9 （水）	平均値	最高値	最低値	測定数
1	0.014	0.029	0.014	0.015	0.020	0.014	0.009	0.016	0.029	0.009	7
2	0.020	0.016	0.014	0.012	0.004	0.016	0.015	0.014	0.020	0.004	7
3	0.016	0.019	0.026	0.014	0.011	0.010	0.005	0.014	0.026	0.005	7
4	0.023	0.013	0.004	0.018	0.004	0.005	0.027	0.013	0.027	0.004	7
5	0.016	0.010	0.005	0.025	0.009	0.014	0.007	0.012	0.025	0.005	7
6	0.015	0.016	0.002	0.016	0.011	0.010	0.003	0.010	0.016	0.002	7
7	0.003	0.010	0.010	0.018	0.010	0.010	0.010	0.010	0.018	0.003	7
8	0.014	0.002	0.011	0.012	0.003	0.014	0.007	0.009	0.014	0.002	7
9	0.014	0.006	0.002	0.011	0.007	0.002	0.003	0.006	0.014	0.002	7
10	0.017	0.002	0.002	0.007	0.007	0.002	0.000	0.005	0.017	0.000	7
11	0.008	0.013	0.007	0.002	0.004	0.009	0.008	0.007	0.013	0.002	7
12	0.028	0.019	0.018	0.015	0.009	0.016	0.024	0.018	0.028	0.009	7
13	0.044	0.012	0.011	0.020	0.009	0.013	0.030	0.020	0.044	0.009	7
14	0.037	0.021	0.011	0.011	0.019	0.022	0.014	0.019	0.037	0.011	7
15	0.029	0.025	0.018	0.021	0.011	0.027	0.022	0.022	0.029	0.011	7
16	0.019	0.019	0.017	0.014	0.027	0.020	0.028	0.021	0.028	0.014	7
17	0.024	0.015	0.004	0.026	0.012	0.023	0.014	0.017	0.026	0.004	7
18	0.031	0.013	0.013	0.032	0.014	0.016	0.027	0.021	0.032	0.013	7
19	0.028	0.014	0.013	0.021	0.024	0.017	0.026	0.020	0.028	0.013	7
20	0.016	0.014	0.026	0.014	0.019	0.026	0.031	0.021	0.031	0.014	7
21	0.011	0.013	0.010	0.020	0.023	0.033	0.016	0.018	0.033	0.010	7
22	0.017	0.001	0.014	0.010	0.014	0.020	0.026	0.015	0.026	0.001	7
23	0.016	0.003	0.009	0.012	0.012	0.025	0.005	0.012	0.025	0.003	7
24	0.015	0.014	0.011	0.008	0.012	0.017	0.025	0.015	0.025	0.008	7
平均値	0.020	0.013	0.011	0.016	0.012	0.016	0.016	0.015	0.020	0.011	
最高値	0.044	0.029	0.026	0.032	0.027	0.033	0.031		0.044		
最低値	0.003	0.001	0.002	0.002	0.003	0.002	0.000			0.000	
測定数	24	24	24	24	24	24	24				168

表 2-1-19(6)　調査結果（地点２）

調査地点　：　黄金堤

浮遊粒子状物質［mg/m^3］

月日 時	8/3 （木）	8/4 （金）	8/5 （土）	8/6 （日）	8/7 （月）	8/8 （火）	8/9 （水）	平均値	最高値	最低値	測定数
1	0.010	0.014	0.010	0.014	0.007	0.003	0.007	0.009	0.014	0.003	7
2	0.020	0.009	0.018	0.007	0.006	0.011	0.011	0.012	0.020	0.006	7
3	0.018	0.017	0.016	0.006	0.007	0.010	0.016	0.013	0.018	0.006	7
4	0.014	0.029	0.018	0.012	0.001	0.004	0.036	0.016	0.036	0.001	7
5	0.036	0.029	0.024	0.014	0.018	0.016	0.011	0.021	0.036	0.011	7
6	0.015	0.017	0.026	0.021	0.027	0.005	0.011	0.017	0.027	0.005	7
7	0.022	0.018	0.011	0.009	0.026	0.010	0.014	0.016	0.026	0.009	7
8	0.016	0.006	0.009	0.000	0.013	0.001	0.001	0.007	0.016	0.000	7
9	0.022	0.013	0.006	0.015	0.016	0.011	0.001	0.012	0.022	0.001	7
10	0.029	0.012	0.011	0.022	0.010	0.022	0.011	0.017	0.029	0.010	7
11	0.029	0.014	0.016	0.004	0.011	0.025	0.019	0.017	0.029	0.004	7
12	0.043	0.017	0.011	0.015	0.006	0.019	0.022	0.019	0.043	0.006	7
13	0.037	0.017	0.010	0.021	0.006	0.021	0.034	0.021	0.037	0.006	7
14	0.042	0.024	0.021	0.010	0.011	0.022	0.028	0.023	0.042	0.010	7
15	0.034	0.021	0.019	0.034	0.025	0.026	0.022	0.026	0.034	0.019	7
16	0.037	0.023	0.012	0.005	0.032	0.026	0.022	0.022	0.037	0.005	7
17	0.023	0.022	0.006	0.012	0.017	0.037	0.023	0.020	0.037	0.006	7
18	0.028	0.020	0.007	0.023	0.033	0.031	0.030	0.025	0.033	0.007	7
19	0.017	0.025	0.018	0.025	0.028	0.029	0.023	0.024	0.029	0.017	7
20	0.015	0.021	0.015	0.025	0.017	0.039	0.040	0.025	0.040	0.015	7
21	0.017	0.016	0.031	0.002	0.029	0.031	0.001	0.018	0.031	0.001	7
22	0.012	0.024	0.025	0.019	0.026	0.022	0.011	0.020	0.026	0.011	7
23	0.014	0.019	0.009	0.013	0.008	0.035	0.009	0.015	0.035	0.008	7
24	0.010	0.029	0.024	0.013	0.002	0.010	0.014	0.015	0.029	0.002	7
平均値	0.023	0.019	0.016	0.014	0.016	0.019	0.017	0.018	0.023	0.014	
最高値	0.043	0.029	0.031	0.034	0.033	0.039	0.040		0.043		
最低値	0.010	0.006	0.006	0.000	0.001	0.001	0.001			0.000	
測定数	24	24	24	24	24	24	24				168

表 2-1-19(7)　調査結果（地点３）

調査地点　：　特別養護老人ホームレジデンス寺嶋

浮遊粒子状物質［mg/m^3］

月日 時	8/3 （木）	8/4 （金）	8/5 （土）	8/6 （日）	8/7 （月）	8/8 （火）	8/9 （水）	平均値	最高値	最低値	測定数
1	0.015	0.007	0.006	0.014	0.014	0.000	0.017	0.010	0.017	0.000	7
2	0.020	0.010	0.005	0.011	0.004	0.011	0.011	0.010	0.020	0.004	7
3	0.010	0.009	0.000	0.016	0.006	0.001	0.016	0.008	0.016	0.000	7
4	0.019	0.003	0.008	0.018	0.012	0.016	0.017	0.013	0.019	0.003	7
5	0.015	0.006	0.020	0.018	0.011	0.009	0.004	0.012	0.020	0.004	7
6	0.014	0.010	0.019	0.016	0.010	0.004	0.012	0.012	0.019	0.004	7
7	0.008	0.017	0.011	0.016	0.012	0.014	0.012	0.013	0.017	0.008	7
8	0.008	0.012	0.011	0.022	0.009	0.011	0.016	0.013	0.022	0.008	7
9	0.014	0.016	0.009	0.022	0.013	0.007	0.003	0.012	0.022	0.003	7
10	0.025	0.010	0.015	0.036	0.021	0.017	0.013	0.020	0.036	0.010	7
11	0.039	0.021	0.023	0.022	0.018	0.012	0.020	0.022	0.039	0.012	7
12	0.054	0.013	0.000	0.007	0.004	0.014	0.028	0.017	0.054	0.000	7
13	0.060	0.013	0.003	0.012	0.014	0.013	0.013	0.018	0.060	0.003	7
14	0.054	0.007	0.012	0.004	0.005	0.014	0.014	0.016	0.054	0.004	7
15	0.042	0.008	0.005	0.009	0.004	0.008	0.009	0.012	0.042	0.004	7
16	0.041	0.012	0.010	0.007	0.017	0.013	0.017	0.017	0.041	0.007	7
17	0.018	0.018	0.018	0.008	0.008	0.016	0.019	0.015	0.019	0.008	7
18	0.011	0.005	0.011	0.022	0.007	0.006	0.010	0.010	0.022	0.005	7
19	0.007	0.009	0.014	0.009	0.012	0.018	0.013	0.012	0.018	0.007	7
20	0.017	0.009	0.015	0.012	0.009	0.030	0.018	0.016	0.030	0.009	7
21	0.012	0.003	0.004	0.004	0.000	0.015	0.013	0.007	0.015	0.000	7
22	0.007	0.012	0.008	0.001	0.001	0.027	0.013	0.010	0.027	0.001	7
23	0.010	0.002	0.015	0.005	0.000	0.025	0.020	0.011	0.025	0.000	7
24	0.010	0.002	0.015	0.015	0.000	0.013	0.015	0.010	0.015	0.000	7
平均値	0.022	0.010	0.011	0.014	0.009	0.013	0.014	0.013	0.022	0.009	
最高値	0.060	0.021	0.023	0.036	0.021	0.030	0.028		0.060		
最低値	0.007	0.002	0.000	0.001	0.000	0.000	0.003			0.000	
測定数	24	24	24	24	24	24	24				168

表 2-1-19(8)　調査結果（地点４）

調査地点　：　岡山砦山の地蔵堂前

浮遊粒子状物質［mg/m^3］

月日 時	8/3 （木）	8/4 （金）	8/5 （土）	8/6 （日）	8/7 （月）	8/8 （火）	8/9 （水）	平均値	最高値	最低値	測定数
1	0.017	0.013	0.000	0.015	0.007	0.010	0.004	0.009	0.017	0.000	7
2	0.027	0.015	0.005	0.005	0.008	0.011	0.003	0.011	0.027	0.003	7
3	0.010	0.015	0.010	0.013	0.015	0.003	0.005	0.010	0.015	0.003	7
4	0.013	0.019	0.007	0.020	0.006	0.001	0.011	0.011	0.020	0.001	7
5	0.014	0.013	0.005	0.014	0.013	0.006	0.007	0.010	0.014	0.005	7
6	0.006	0.012	0.006	0.011	0.011	0.001	0.011	0.008	0.012	0.001	7
7	0.005	0.006	0.006	0.006	0.007	0.002	0.003	0.005	0.007	0.002	7
8	0.010	0.015	0.001	0.008	0.010	0.000	0.002	0.007	0.015	0.000	7
9	0.014	0.018	0.011	0.014	0.014	0.002	0.002	0.011	0.018	0.002	7
10	0.019	0.017	0.012	0.016	0.011	0.007	0.004	0.012	0.019	0.004	7
11	0.033	0.017	0.012	0.021	0.010	0.011	0.013	0.017	0.033	0.010	7
12	0.032	0.022	0.013	0.015	0.017	0.020	0.015	0.019	0.032	0.013	7
13	0.037	0.013	0.018	0.024	0.012	0.016	0.027	0.021	0.037	0.012	7
14	0.038	0.018	0.016	0.026	0.016	0.018	0.026	0.023	0.038	0.016	7
15	0.025	0.019	0.014	0.018	0.010	0.025	0.007	0.017	0.025	0.007	7
16	0.024	0.012	0.013	0.017	0.022	0.018	0.014	0.017	0.024	0.012	7
17	0.026	0.018	0.030	0.030	0.011	0.018	0.011	0.021	0.030	0.011	7
18	0.023	0.022	0.029	0.015	0.020	0.021	0.015	0.021	0.029	0.015	7
19	0.014	0.014	0.022	0.019	0.026	0.020	0.023	0.020	0.026	0.014	7
20	0.015	0.016	0.015	0.015	0.014	0.017	0.023	0.016	0.023	0.014	7
21	0.013	0.011	0.014	0.010	0.014	0.014	0.019	0.014	0.019	0.010	7
22	0.015	0.005	0.021	0.010	0.010	0.012	0.023	0.014	0.023	0.005	7
23	0.013	0.004	0.012	0.004	0.001	0.022	0.018	0.011	0.022	0.001	7
24	0.011	0.010	0.017	0.005	0.006	0.013	0.023	0.012	0.023	0.005	7
平均値	0.019	0.014	0.013	0.015	0.012	0.012	0.013	0.014	0.019	0.012	
最高値	0.038	0.022	0.030	0.030	0.026	0.025	0.027		0.038		
最低値	0.005	0.004	0.000	0.004	0.001	0.000	0.002			0.000	
測定数	24	24	24	24	24	24	24				168

ウ　秋季

表 2-1-19(9)　調査結果（地点１）

調査地点　：　ホワイトウェイブ21

浮遊粒子状物質［mg/m^3］

月日 時	10/18 （水）	10/19 （木）	10/20 （金）	10/21 （土）	10/22 （日）	10/23 （月）	10/24 （火）	平均値	最高値	最低値	測定数
1	0.016	0.016	0.026	0.018	0.001	0.007	0.025	0.016	0.026	0.001	7
2	0.029	0.020	0.040	0.010	0.002	0.017	0.026	0.021	0.040	0.002	7
3	0.033	0.007	0.038	0.013	0.004	0.017	0.024	0.019	0.038	0.004	7
4	0.024	0.013	0.028	0.012	0.008	0.009	0.029	0.018	0.029	0.008	7
5	0.029	0.022	0.024	0.005	0.003	0.013	0.025	0.017	0.029	0.003	7
6	0.014	0.020	0.027	0.005	0.008	0.014	0.021	0.016	0.027	0.005	7
7	0.026	0.012	0.031	0.004	0.014	0.011	0.017	0.016	0.031	0.004	7
8	0.017	0.007	0.020	0.009	0.005	0.009	0.026	0.013	0.026	0.005	7
9	0.016	0.015	0.031	0.009	0.009	0.006	0.009	0.014	0.031	0.006	7
10	0.001	0.003	0.011	0.003	0.001	0.002	0.003	0.003	0.011	0.001	7
11	0.009	0.009	0.012	0.007	0.001	0.001	0.010	0.007	0.012	0.001	7
12	0.011	0.012	0.009	0.002	0.005	0.004	0.010	0.008	0.012	0.002	7
13	0.007	0.016	0.027	0.005	0.002	0.009	0.019	0.012	0.027	0.002	7
14	0.021	0.014	0.024	0.008	0.003	0.008	0.030	0.015	0.030	0.003	7
15	0.025	0.034	0.024	0.007	0.005	0.005	0.028	0.018	0.034	0.005	7
16	0.032	0.027	0.034	0.011	0.002	0.015	0.041	0.023	0.041	0.002	7
17	0.027	0.034	0.036	0.019	0.016	0.025	0.037	0.028	0.037	0.016	7
18	0.038	0.029	0.053	0.019	0.020	0.026	0.035	0.031	0.053	0.019	7
19	0.046	0.036	0.010	0.015	0.018	0.030	0.025	0.026	0.046	0.010	7
20	0.026	0.041	0.014	0.015	0.028	0.028	0.030	0.026	0.041	0.014	7
21	0.020	0.028	0.013	0.007	0.021	0.020	0.028	0.020	0.028	0.007	7
22	0.013	0.022	0.011	0.002	0.012	0.014	0.027	0.014	0.027	0.002	7
23	0.016	0.024	0.003	0.009	0.016	0.013	0.016	0.014	0.024	0.003	7
24	0.027	0.039	0.012	0.009	0.010	0.032	0.027	0.022	0.039	0.009	7
平均値	0.022	0.021	0.023	0.009	0.009	0.014	0.024	0.017	0.024	0.009	
最高値	0.046	0.041	0.053	0.019	0.028	0.032	0.041		0.053		
最低値	0.001	0.003	0.003	0.002	0.001	0.001	0.003			0.001	
測定数	24	24	24	24	24	24	24				168

表 2-1-19(10)　調査結果（地点２）

調査地点　：　黄金堤

浮遊粒子状物質［mg/m^3］

月日 時	10/18 （水）	10/19 （木）	10/20 （金）	10/21 （土）	10/22 （日）	10/23 （月）	10/24 （火）	平均値	最高値	最低値	測定数
1	0.005	0.008	0.032	0.010	0.003	0.014	0.015	0.012	0.032	0.003	7
2	0.012	0.012	0.030	0.020	0.004	0.007	0.016	0.014	0.030	0.004	7
3	0.015	0.003	0.016	0.005	0.002	0.009	0.017	0.010	0.017	0.002	7
4	0.009	0.014	0.029	0.006	0.006	0.006	0.009	0.011	0.029	0.006	7
5	0.014	0.015	0.010	0.008	0.006	0.007	0.013	0.010	0.015	0.006	7
6	0.007	0.017	0.015	0.002	0.006	0.007	0.013	0.010	0.017	0.002	7
7	0.008	0.008	0.025	0.008	0.006	0.006	0.015	0.011	0.025	0.006	7
8	0.008	0.002	0.006	0.004	0.009	0.002	0.004	0.005	0.009	0.002	7
9	0.001	0.001	0.006	0.001	0.001	0.001	0.002	0.002	0.006	0.001	7
10	0.001	0.002	0.011	0.002	0.002	0.003	0.004	0.004	0.011	0.001	7
11	0.001	0.006	0.023	0.007	0.000	0.001	0.006	0.006	0.023	0.000	7
12	0.001	0.009	0.014	0.005	0.000	0.002	0.014	0.006	0.014	0.000	7
13	0.005	0.023	0.020	0.003	0.002	0.012	0.017	0.012	0.023	0.002	7
14	0.012	0.028	0.016	0.001	0.004	0.008	0.012	0.012	0.028	0.001	7
15	0.016	0.020	0.030	0.001	0.003	0.011	0.013	0.013	0.030	0.001	7
16	0.028	0.029	0.033	0.006	0.001	0.016	0.018	0.019	0.033	0.001	7
17	0.020	0.015	0.032	0.012	0.014	0.024	0.022	0.020	0.032	0.012	7
18	0.029	0.036	0.028	0.006	0.030	0.039	0.025	0.028	0.039	0.006	7
19	0.033	0.040	0.019	0.007	0.021	0.030	0.027	0.025	0.040	0.007	7
20	0.029	0.029	0.013	0.002	0.025	0.033	0.040	0.024	0.040	0.002	7
21	0.022	0.042	0.006	0.002	0.011	0.026	0.018	0.018	0.042	0.002	7
22	0.021	0.021	0.019	0.002	0.012	0.029	0.019	0.018	0.029	0.002	7
23	0.007	0.028	0.013	0.004	0.013	0.022	0.027	0.016	0.028	0.004	7
24	0.004	0.019	0.011	0.002	0.024	0.016	0.012	0.013	0.024	0.002	7
平均値	0.013	0.018	0.019	0.005	0.009	0.014	0.016	0.013	0.019	0.005	
最高値	0.033	0.042	0.033	0.020	0.030	0.039	0.040		0.042		
最低値	0.001	0.001	0.006	0.001	0.000	0.001	0.002			0.000	
測定数	24	24	24	24	24	24	24				168

表 2-1-19(11)　調査結果（地点３）

調査地点　：　特別養護老人ホームレジデンス寺嶋

浮遊粒子状物質［mg/m^3］

月日 時	10/18 （水）	10/19 （木）	10/20 （金）	10/21 （土）	10/22 （日）	10/23 （月）	10/24 （火）	平均値	最高値	最低値	測定数
1	0.010	0.018	0.044	0.012	0.009	0.025	0.036	0.022	0.044	0.009	7
2	0.011	0.012	0.044	0.016	0.012	0.005	0.031	0.019	0.044	0.005	7
3	0.025	0.011	0.039	0.012	0.008	0.004	0.027	0.018	0.039	0.004	7
4	0.021	0.012	0.037	0.009	0.006	0.008	0.026	0.017	0.037	0.006	7
5	0.020	0.016	0.039	0.007	0.012	0.002	0.019	0.016	0.039	0.002	7
6	0.019	0.022	0.044	0.006	0.007	0.005	0.033	0.019	0.044	0.005	7
7	0.018	0.017	0.040	0.004	0.008	0.003	0.041	0.019	0.041	0.003	7
8	0.017	0.018	0.013	0.010	0.002	0.003	0.006	0.010	0.018	0.002	7
9	0.012	0.021	0.011	0.005	0.004	0.002	0.011	0.009	0.021	0.002	7
10	0.011	0.005	0.015	0.004	0.006	0.001	0.005	0.007	0.015	0.001	7
11	0.011	0.013	0.018	0.002	0.001	0.001	0.013	0.008	0.018	0.001	7
12	0.009	0.010	0.019	0.001	0.002	0.006	0.017	0.009	0.019	0.001	7
13	0.006	0.017	0.019	0.001	0.002	0.005	0.020	0.010	0.020	0.001	7
14	0.014	0.017	0.020	0.001	0.001	0.004	0.035	0.013	0.035	0.001	7
15	0.009	0.030	0.029	0.001	0.009	0.009	0.028	0.016	0.030	0.001	7
16	0.013	0.022	0.029	0.003	0.011	0.015	0.021	0.016	0.029	0.003	7
17	0.015	0.021	0.027	0.003	0.012	0.022	0.024	0.018	0.027	0.003	7
18	0.022	0.035	0.037	0.002	0.010	0.033	0.027	0.024	0.037	0.002	7
19	0.027	0.029	0.009	0.006	0.016	0.027	0.020	0.019	0.029	0.006	7
20	0.024	0.041	0.017	0.006	0.004	0.034	0.025	0.022	0.041	0.004	7
21	0.018	0.031	0.015	0.003	0.011	0.032	0.026	0.019	0.032	0.003	7
22	0.016	0.044	0.010	0.006	0.016	0.027	0.033	0.022	0.044	0.006	7
23	0.009	0.033	0.001	0.006	0.018	0.017	0.043	0.018	0.043	0.001	7
24	0.022	0.030	0.009	0.006	0.013	0.021	0.039	0.020	0.039	0.006	7
平均値	0.016	0.022	0.024	0.006	0.008	0.013	0.025	0.016	0.025	0.006	
最高値	0.027	0.044	0.044	0.016	0.018	0.034	0.043		0.044		
最低値	0.006	0.005	0.001	0.001	0.001	0.001	0.005			0.001	
測定数	24	24	24	24	24	24	24				168

表 2-1-19(12)　調査結果（地点４）

調査地点　：　岡山砦山の地蔵堂前

浮遊粒子状物質［mg/m^3］

月日 時	10/18 （水）	10/19 （木）	10/20 （金）	10/21 （土）	10/22 （日）	10/23 （月）	10/24 （火）	平均値	最高値	最低値	測定数
1	0.005	0.011	0.027	0.010	0.016	0.004	0.020	0.013	0.027	0.004	7
2	0.012	0.018	0.033	0.014	0.012	0.004	0.030	0.018	0.033	0.004	7
3	0.039	0.016	0.037	0.014	0.004	0.004	0.028	0.020	0.039	0.004	7
4	0.035	0.015	0.039	0.012	0.004	0.002	0.014	0.017	0.039	0.002	7
5	0.011	0.020	0.031	0.002	0.010	0.004	0.027	0.015	0.031	0.002	7
6	0.014	0.011	0.031	0.002	0.004	0.007	0.010	0.011	0.031	0.002	7
7	0.010	0.020	0.022	0.002	0.003	0.007	0.016	0.011	0.022	0.002	7
8	0.001	0.004	0.011	0.001	0.000	0.002	0.000	0.003	0.011	0.000	7
9	0.002	0.008	0.006	0.002	0.001	0.002	0.008	0.004	0.008	0.001	7
10	0.002	0.002	0.006	0.001	0.000	0.001	0.003	0.002	0.006	0.000	7
11	0.001	0.002	0.010	0.002	0.001	0.001	0.010	0.004	0.010	0.001	7
12	0.001	0.011	0.016	0.001	0.001	0.003	0.014	0.007	0.016	0.001	7
13	0.002	0.019	0.009	0.002	0.001	0.014	0.013	0.009	0.019	0.001	7
14	0.001	0.022	0.022	0.002	0.001	0.009	0.025	0.012	0.025	0.001	7
15	0.003	0.020	0.037	0.001	0.003	0.010	0.014	0.013	0.037	0.001	7
16	0.009	0.023	0.033	0.005	0.012	0.022	0.029	0.019	0.033	0.005	7
17	0.028	0.026	0.035	0.012	0.013	0.034	0.036	0.026	0.036	0.012	7
18	0.033	0.040	0.035	0.009	0.020	0.043	0.031	0.030	0.043	0.009	7
19	0.036	0.025	0.023	0.004	0.023	0.029	0.034	0.025	0.036	0.004	7
20	0.016	0.025	0.025	0.004	0.018	0.034	0.025	0.021	0.034	0.004	7
21	0.016	0.027	0.013	0.011	0.021	0.025	0.027	0.020	0.027	0.011	7
22	0.025	0.033	0.013	0.010	0.009	0.023	0.030	0.020	0.033	0.009	7
23	0.012	0.037	0.002	0.007	0.010	0.035	0.019	0.017	0.037	0.002	7
24	0.018	0.026	0.006	0.010	0.014	0.026	0.021	0.017	0.026	0.006	7
平均値	0.014	0.019	0.022	0.006	0.008	0.014	0.020	0.015	0.022	0.006	
最高値	0.039	0.040	0.039	0.014	0.023	0.043	0.036		0.043		
最低値	0.001	0.002	0.002	0.001	0.000	0.001	0.000			0.000	
測定数	24	24	24	24	24	24	24				168

エ　冬季

表 2-1-19(13)　調査結果（地点１）

調査地点　：　ホワイトウェイブ21

浮遊粒子状物質［mg/m^3］

月日 時	12/6 （水）	12/7 （木）	12/8 （金）	12/9 （土）	12/10 （日）	12/11 （月）	12/12 （火）	平均値	最高値	最低値	測定数
1	0.012	0.019	0.020	0.038	0.030	0.032	0.024	0.025	0.038	0.012	7
2	0.004	0.022	0.022	0.036	0.046	0.032	0.012	0.025	0.046	0.004	7
3	0.006	0.020	0.020	0.031	0.026	0.029	0.009	0.020	0.031	0.006	7
4	0.015	0.028	0.027	0.030	0.037	0.025	0.009	0.024	0.037	0.009	7
5	0.008	0.023	0.015	0.028	0.027	0.016	0.006	0.018	0.028	0.006	7
6	0.012	0.023	0.028	0.034	0.026	0.023	0.002	0.021	0.034	0.002	7
7	0.011	0.027	0.026	0.033	0.020	0.017	0.008	0.020	0.033	0.008	7
8	0.018	0.025	0.023	0.038	0.027	0.016	0.011	0.023	0.038	0.011	7
9	0.001	0.023	0.015	0.028	0.037	0.006	0.016	0.018	0.037	0.001	7
10	0.022	0.017	0.012	0.022	0.012	0.010	0.007	0.015	0.022	0.007	7
11	0.013	0.009	0.025	0.008	0.010	0.011	0.005	0.012	0.025	0.005	7
12	0.000	0.024	0.026	0.030	0.003	0.000	0.017	0.014	0.030	0.000	7
13	0.005	0.027	0.021	0.003	0.000	0.006	0.005	0.010	0.027	0.000	7
14	0.002	0.025	0.031	0.057	0.010	0.016	0.000	0.020	0.057	0.000	7
15	0.011	0.020	0.035	0.054	0.009	0.027	0.000	0.022	0.054	0.000	7
16	0.016	0.011	0.052	0.046	0.018	0.043	0.004	0.027	0.052	0.004	7
17	0.024	0.015	0.056	0.043	0.035	0.031	0.008	0.030	0.056	0.008	7
18	0.020	0.015	0.059	0.038	0.046	0.036	0.005	0.031	0.059	0.005	7
19	0.014	0.009	0.045	0.039	0.040	0.043	0.003	0.028	0.045	0.003	7
20	0.010	0.011	0.040	0.031	0.037	0.019	0.001	0.021	0.040	0.001	7
21	0.010	0.013	0.038	0.041	0.039	0.023	0.013	0.025	0.041	0.010	7
22	0.014	0.013	0.030	0.032	0.041	0.036	0.007	0.025	0.041	0.007	7
23	0.011	0.019	0.035	0.030	0.018	0.024	0.003	0.020	0.035	0.003	7
24	0.021	0.015	0.041	0.045	0.020	0.020	0.001	0.023	0.045	0.001	7
平均値	0.012	0.019	0.031	0.034	0.026	0.023	0.007	0.022	0.034	0.007	
最高値	0.024	0.028	0.059	0.057	0.046	0.043	0.024		0.059		
最低値	0.000	0.009	0.012	0.003	0.000	0.000	0.000			0.000	
測定数	24	24	24	24	24	24	24				168

表 2-1-19(14)　調査結果（地点２）

調査地点　：　黄金堤

浮遊粒子状物質［mg/m^3］

月日 時	12/6 （水）	12/7 （木）	12/8 （金）	12/9 （土）	12/10 （日）	12/11 （月）	12/12 （火）	平均値	最高値	最低値	測定数
1	0.008	0.017	0.032	0.034	0.043	0.023	0.022	0.026	0.043	0.008	7
2	0.012	0.021	0.021	0.037	0.048	0.033	0.016	0.027	0.048	0.012	7
3	0.015	0.030	0.021	0.031	0.029	0.030	0.014	0.024	0.031	0.014	7
4	0.015	0.014	0.026	0.028	0.032	0.028	0.018	0.023	0.032	0.014	7
5	0.008	0.019	0.036	0.034	0.024	0.029	0.012	0.023	0.036	0.008	7
6	0.018	0.021	0.041	0.036	0.023	0.026	0.006	0.024	0.041	0.006	7
7	0.018	0.018	0.039	0.033	0.021	0.024	0.010	0.023	0.039	0.010	7
8	0.020	0.030	0.020	0.038	0.021	0.020	0.023	0.025	0.038	0.020	7
9	0.000	0.008	0.006	0.004	0.019	0.008	0.022	0.010	0.022	0.000	7
10	0.002	0.016	0.004	0.003	0.006	0.000	0.025	0.008	0.025	0.000	7
11	0.005	0.016	0.013	0.012	0.004	0.001	0.017	0.010	0.017	0.001	7
12	0.010	0.039	0.027	0.011	0.007	0.007	0.012	0.016	0.039	0.007	7
13	0.008	0.041	0.051	0.020	0.023	0.013	0.003	0.023	0.051	0.003	7
14	0.005	0.044	0.045	0.026	0.030	0.024	0.000	0.025	0.045	0.000	7
15	0.012	0.017	0.050	0.047	0.022	0.019	0.002	0.024	0.050	0.002	7
16	0.025	0.016	0.048	0.063	0.027	0.048	0.003	0.033	0.063	0.003	7
17	0.044	0.025	0.064	0.085	0.035	0.050	0.007	0.044	0.085	0.007	7
18	0.025	0.019	0.070	0.064	0.043	0.046	0.005	0.039	0.070	0.005	7
19	0.037	0.017	0.056	0.063	0.056	0.035	0.002	0.038	0.063	0.002	7
20	0.020	0.020	0.054	0.059	0.048	0.023	0.003	0.032	0.059	0.003	7
21	0.028	0.016	0.042	0.051	0.040	0.032	0.006	0.031	0.051	0.006	7
22	0.013	0.024	0.039	0.049	0.039	0.032	0.001	0.028	0.049	0.001	7
23	0.014	0.026	0.035	0.046	0.033	0.043	0.005	0.029	0.046	0.005	7
24	0.014	0.015	0.041	0.053	0.035	0.038	0.002	0.028	0.053	0.002	7
平均値	0.016	0.022	0.037	0.039	0.030	0.026	0.010	0.026	0.039	0.010	
最高値	0.044	0.044	0.070	0.085	0.056	0.050	0.025		0.085		
最低値	0.000	0.008	0.004	0.003	0.004	0.000	0.000			0.000	
測定数	24	24	24	24	24	24	24				168

表 2-1-19(15)　調査結果（地点３）

調査地点　：　特別養護老人ホームレジデンス寺嶋

浮遊粒子状物質［mg/m^3］

月日 時	12/6 （水）	12/7 （木）	12/8 （金）	12/9 （土）	12/10 （日）	12/11 （月）	12/12 （火）	平均値	最高値	最低値	測定数
1	0.015	0.020	0.013	0.043	0.047	0.039	0.031	0.030	0.047	0.013	7
2	0.023	0.026	0.027	0.036	0.043	0.018	0.021	0.028	0.043	0.018	7
3	0.017	0.021	0.026	0.042	0.034	0.029	0.028	0.028	0.042	0.017	7
4	0.018	0.019	0.029	0.040	0.024	0.018	0.004	0.022	0.040	0.004	7
5	0.014	0.033	0.030	0.025	0.031	0.023	0.000	0.022	0.033	0.000	7
6	0.017	0.031	0.030	0.029	0.023	0.024	0.000	0.022	0.031	0.000	7
7	0.017	0.020	0.032	0.031	0.022	0.008	0.002	0.019	0.032	0.002	7
8	0.006	0.020	0.028	0.014	0.018	0.022	0.010	0.017	0.028	0.006	7
9	0.001	0.014	0.022	0.015	0.017	0.005	0.014	0.013	0.022	0.001	7
10	0.011	0.028	0.021	0.007	0.020	0.007	0.010	0.015	0.028	0.007	7
11	0.016	0.031	0.030	0.019	0.019	0.010	0.012	0.020	0.031	0.010	7
12	0.012	0.031	0.038	0.013	0.017	0.013	0.014	0.020	0.038	0.012	7
13	0.012	0.031	0.049	0.027	0.020	0.022	0.005	0.024	0.049	0.005	7
14	0.025	0.037	0.046	0.025	0.038	0.029	0.007	0.030	0.046	0.007	7
15	0.024	0.017	0.052	0.065	0.029	0.030	0.007	0.032	0.065	0.007	7
16	0.015	0.020	0.045	0.063	0.023	0.028	0.000	0.028	0.063	0.000	7
17	0.020	0.009	0.050	0.064	0.036	0.034	0.002	0.031	0.064	0.002	7
18	0.017	0.017	0.047	0.051	0.036	0.034	0.002	0.029	0.051	0.002	7
19	0.030	0.009	0.049	0.048	0.040	0.034	0.000	0.030	0.049	0.000	7
20	0.025	0.009	0.045	0.042	0.038	0.030	0.004	0.028	0.045	0.004	7
21	0.018	0.013	0.043	0.044	0.028	0.035	0.003	0.026	0.044	0.003	7
22	0.006	0.008	0.034	0.050	0.025	0.028	0.000	0.022	0.050	0.000	7
23	0.013	0.016	0.053	0.045	0.030	0.029	0.006	0.027	0.053	0.006	7
24	0.017	0.014	0.037	0.046	0.038	0.035	0.000	0.027	0.046	0.000	7
平均値	0.016	0.021	0.037	0.037	0.029	0.024	0.008	0.024	0.037	0.008	
最高値	0.030	0.037	0.053	0.065	0.047	0.039	0.031		0.065		
最低値	0.001	0.008	0.013	0.007	0.017	0.005	0.000			0.000	
測定数	24	24	24	24	24	24	24				168

表 2-1-19(16)　調査結果（地点４）

調査地点　：　岡山砦山の地蔵堂前

浮遊粒子状物質［mg/m^3］

月日 / 時	12/6（水）	12/7（木）	12/8（金）	12/9（土）	12/10（日）	12/11（月）	12/12（火）	平均値	最高値	最低値	測定数
1	0.017	0.015	0.003	0.026	0.032	0.022	0.024	0.020	0.032	0.003	7
2	0.010	0.027	0.022	0.034	0.033	0.010	0.015	0.022	0.034	0.010	7
3	0.016	0.017	0.031	0.026	0.022	0.023	0.012	0.021	0.031	0.012	7
4	0.023	0.011	0.020	0.024	0.028	0.019	0.004	0.018	0.028	0.004	7
5	0.021	0.023	0.024	0.012	0.009	0.009	0.004	0.015	0.024	0.004	7
6	0.012	0.016	0.028	0.009	0.015	0.007	0.002	0.013	0.028	0.002	7
7	0.003	0.031	0.030	0.022	0.024	0.018	0.004	0.019	0.031	0.003	7
8	0.005	0.026	0.019	0.002	0.015	0.015	0.006	0.013	0.026	0.002	7
9	0.001	0.028	0.012	0.019	0.000	0.007	0.009	0.011	0.028	0.000	7
10	0.007	0.018	0.012	0.019	0.000	0.005	0.013	0.011	0.019	0.000	7
11	0.003	0.010	0.018	0.008	0.002	0.003	0.003	0.007	0.018	0.002	7
12	0.002	0.027	0.027	0.013	0.003	0.005	0.003	0.011	0.027	0.002	7
13	0.005	0.019	0.038	0.015	0.013	0.005	0.013	0.015	0.038	0.005	7
14	0.010	0.033	0.044	0.018	0.023	0.019	0.010	0.022	0.044	0.010	7
15	0.019	0.023	0.044	0.048	0.039	0.023	0.003	0.028	0.048	0.003	7
16	0.029	0.025	0.053	0.062	0.042	0.033	0.010	0.036	0.062	0.010	7
17	0.028	0.035	0.054	0.040	0.053	0.047	0.009	0.038	0.054	0.009	7
18	0.028	0.016	0.060	0.041	0.037	0.023	0.008	0.030	0.060	0.008	7
19	0.028	0.022	0.043	0.036	0.041	0.043	0.006	0.031	0.043	0.006	7
20	0.021	0.017	0.030	0.038	0.022	0.021	0.006	0.022	0.038	0.006	7
21	0.014	0.011	0.036	0.039	0.026	0.030	0.011	0.024	0.039	0.011	7
22	0.016	0.017	0.026	0.022	0.017	0.026	0.004	0.018	0.026	0.004	7
23	0.017	0.012	0.023	0.039	0.027	0.022	0.004	0.021	0.039	0.004	7
24	0.015	0.011	0.032	0.040	0.018	0.023	0.006	0.021	0.040	0.006	7
平均値	0.015	0.020	0.030	0.027	0.023	0.019	0.008	0.020	0.030	0.008	
最高値	0.029	0.035	0.060	0.062	0.053	0.047	0.024		0.062		
最低値	0.001	0.010	0.003	0.002	0.000	0.003	0.002			0.000	
測定数	24	24	24	24	24	24	24				168

資料２－２　交通量等調査結果

１）交通量調査結果

交通量調査結果を表 2-2-1、表 2-2-2 に示す。

（１）平日

表 2-2-1(1)　交通量調査結果（平日、地点 1）

方 向	北行き						南行き					
時 間	大型車 [台]	小型車 [台]	自動車類合 計 [台]	大型車混入率 [%]	時間比率 [%]	二輪車 [台]	大型車 [台]	小型車 [台]	自動車類合 計 [台]	大型車混入率 [%]	時間比率 [%]	二輪車 [台]
6:00 ～ 7:00	22	277	299	7.4	5.4	1	14	319	333	4.2	5.9	6
7:00 ～ 8:00	21	428	449	4.7	8.2	7	19	614	633	3.0	11.2	11
8:00 ～ 9:00	42	455	497	8.5	9.0	1	46	404	450	10.2	8.0	7
9:00 ～ 10:00	64	354	418	15.3	7.6	2	59	236	295	20.0	5.2	4
10:00 ～ 11:00	55	346	401	13.7	7.3	1	56	293	349	16.0	6.2	1
11:00 ～ 12:00	43	305	348	12.4	6.3	2	49	244	293	16.7	5.2	2
12:00 ～ 13:00	28	260	288	9.7	5.2	0	25	248	273	9.2	4.8	1
13:00 ～ 14:00	63	248	311	20.3	5.7	1	46	314	360	12.8	6.4	3
14:00 ～ 15:00	37	291	328	11.3	6.0	1	47	302	349	13.5	6.2	2
15:00 ～ 16:00	30	319	349	8.6	6.3	3	36	287	323	11.1	5.7	0
16:00 ～ 17:00	14	314	328	4.3	6.0	3	24	258	282	8.5	5.0	3
17:00 ～ 18:00	9	422	431	2.1	7.8	9	10	386	396	2.5	7.0	4
18:00 ～ 19:00	10	297	307	3.3	5.6	7	6	379	385	1.6	6.8	2
19:00 ～ 20:00	3	212	215	1.4	3.9	7	8	337	345	2.3	6.1	6
20:00 ～ 21:00	1	139	140	0.7	2.5	4	6	176	182	3.3	3.2	4
21:00 ～ 22:00	0	104	104	0.0	1.9	3	7	113	120	5.8	2.1	0
22:00 ～ 23:00	3	40	43	7.0	0.8	0	3	62	65	4.6	1.2	1
23:00 ～ 0:00	3	20	23	13.0	0.4	0	2	30	32	6.3	0.6	1
0:00 ～ 1:00	3	13	16	18.8	0.3	1	1	15	16	6.3	0.3	1
1:00 ～ 2:00	4	12	16	25.0	0.3	0	4	13	17	23.5	0.3	0
2:00 ～ 3:00	1	11	12	8.3	0.2	0	1	14	15	6.7	0.3	0
3:00 ～ 4:00	2	13	15	13.3	0.3	0	4	15	19	21.1	0.3	1
4:00 ～ 5:00	7	32	39	17.9	0.7	1	3	18	21	14.3	0.4	1
5:00 ～ 6:00	11	109	120	9.2	2.2	0	11	78	89	12.4	1.6	3
昼間12時間計	416	4,039	4,455	9.3	81.0	37	423	3,965	4,388	9.6	77.8	40
夜間12時間計	60	982	1,042	5.8	19.0	17	64	1,190	1,254	5.1	22.2	24
24時間合計	476	5,021	5,497	8.7	100	54	487	5,155	5,642	8.6	100	64

方 向	断面計					
時 間	大型車 [台]	小型車 [台]	自動車類合 計 [台]	大型車混入率 [%]	時間比率 [%]	二輪車 [台]
6:00 ～ 7:00	36	596	632	5.7	5.7	7
7:00 ～ 8:00	40	1,042	1,082	3.7	9.7	18
8:00 ～ 9:00	88	859	947	9.3	8.5	8
9:00 ～ 10:00	123	590	713	17.3	6.4	6
10:00 ～ 11:00	111	639	750	14.8	6.7	2
11:00 ～ 12:00	92	549	641	14.4	5.8	4
12:00 ～ 13:00	53	508	561	9.4	5.0	1
13:00 ～ 14:00	109	562	671	16.2	6.0	4
14:00 ～ 15:00	84	593	677	12.4	6.1	3
15:00 ～ 16:00	66	606	672	9.8	6.0	3
16:00 ～ 17:00	38	572	610	6.2	5.5	6
17:00 ～ 18:00	19	808	827	2.3	7.4	13
18:00 ～ 19:00	16	676	692	2.3	6.2	9
19:00 ～ 20:00	11	549	560	2.0	5.0	13
20:00 ～ 21:00	7	315	322	2.2	2.9	8
21:00 ～ 22:00	7	217	224	3.1	2.0	3
22:00 ～ 23:00	6	102	108	5.6	1.0	1
23:00 ～ 0:00	5	50	55	9.1	0.5	1
0:00 ～ 1:00	4	28	32	12.5	0.3	2
1:00 ～ 2:00	8	25	33	24.2	0.3	0
2:00 ～ 3:00	2	25	27	7.4	0.2	0
3:00 ～ 4:00	6	28	34	17.6	0.3	1
4:00 ～ 5:00	10	50	60	16.7	0.5	2
5:00 ～ 6:00	22	187	209	10.5	1.9	3
昼間12時間計	839	8,004	8,843	9.5	79.4	77
夜間12時間計	124	2,172	2,296	5.4	20.6	41
24時間合計	963	10,176	11,139	8.6	100	118

表 2-2-1(2)　交通量調査結果（平日、地点 2）

方 向	北行き						南行き					
時 間	大型車 [台]	小型車 [台]	自動車類 合 計 [台]	大型車 混入率 [%]	時間 比率 [%]	二輪車 [台]	大型車 [台]	小型車 [台]	自動車類 合 計 [台]	大型車 混入率 [%]	時間 比率 [%]	二輪車 [台]
6:00 ～ 7:00	60	436	496	12.1	7.4	4	63	325	388	16.2	6.1	11
7:00 ～ 8:00	79	572	651	12.1	9.8	11	60	441	501	12.0	7.8	17
8:00 ～ 9:00	15	439	454	3.3	6.8	3	98	252	350	28.0	5.5	5
9:00 ～ 10:00	115	296	411	28.0	6.2	3	116	236	352	33.0	5.5	1
10:00 ～ 11:00	131	280	411	31.9	6.2	8	141	273	414	34.1	6.5	9
11:00 ～ 12:00	101	285	386	26.2	5.8	2	98	230	328	29.9	5.1	1
12:00 ～ 13:00	65	218	283	23.0	4.2	3	69	259	328	21.0	5.1	1
13:00 ～ 14:00	119	210	329	36.2	4.9	1	112	219	331	33.8	5.2	1
14:00 ～ 15:00	118	300	418	28.2	6.3	2	95	261	356	26.7	5.6	3
15:00 ～ 16:00	104	323	427	24.4	6.4	2	95	267	362	26.2	5.7	2
16:00 ～ 17:00	49	325	374	13.1	5.6	4	54	252	306	17.6	4.8	1
17:00 ～ 18:00	25	443	468	5.3	7.0	12	45	412	457	9.8	7.2	13
18:00 ～ 19:00	15	391	406	3.7	6.1	12	35	385	420	8.3	6.6	8
19:00 ～ 20:00	16	313	329	4.9	4.9	7	18	437	455	4.0	7.1	9
20:00 ～ 21:00	23	196	219	10.5	3.3	6	23	272	295	7.8	4.6	12
21:00 ～ 22:00	28	87	115	24.3	1.7	0	25	148	173	14.5	2.7	0
22:00 ～ 23:00	26	42	68	38.2	1.0	1	18	64	82	22.0	1.3	2
23:00 ～ 0:00	8	21	29	27.6	0.4	0	23	26	49	46.9	0.8	0
0:00 ～ 1:00	19	11	30	63.3	0.4	0	17	16	33	51.5	0.5	1
1:00 ～ 2:00	11	15	26	42.3	0.4	0	13	22	35	37.1	0.5	0
2:00 ～ 3:00	18	15	33	54.5	0.5	2	20	20	40	50.0	0.6	1
3:00 ～ 4:00	24	20	44	54.5	0.7	0	28	30	58	48.3	0.9	0
4:00 ～ 5:00	42	43	85	49.4	1.3	1	22	58	80	27.5	1.3	0
5:00 ～ 6:00	47	136	183	25.7	2.7	6	43	147	190	22.6	3.0	7
昼間12時間計	936	4,082	5,018	18.7	75.2	63	1,018	3,487	4,505	22.6	70.6	62
夜間12時間計	322	1,335	1,657	19.4	24.8	27	313	1,565	1,878	16.7	29.4	43
24時間合計	1,258	5,417	6,675	18.8	100	90	1,331	5,052	6,383	20.9	100	105

方 向	断面計					
時 間	大型車 [台]	小型車 [台]	自動車類 合 計 [台]	大型車 混入率 [%]	時間 比率 [%]	二輪車 [台]
6:00 ～ 7:00	123	761	884	13.9	6.8	15
7:00 ～ 8:00	139	1,013	1,152	12.1	8.8	28
8:00 ～ 9:00	113	691	804	14.1	6.2	8
9:00 ～ 10:00	231	532	763	30.3	5.8	4
10:00 ～ 11:00	272	553	825	33.0	6.3	17
11:00 ～ 12:00	199	515	714	27.9	5.5	3
12:00 ～ 13:00	134	477	611	21.9	4.7	4
13:00 ～ 14:00	231	429	660	35.0	5.1	2
14:00 ～ 15:00	213	561	774	27.5	5.9	5
15:00 ～ 16:00	199	590	789	25.2	6.0	4
16:00 ～ 17:00	103	577	680	15.1	5.2	5
17:00 ～ 18:00	70	855	925	7.6	7.1	25
18:00 ～ 19:00	50	776	826	6.1	6.3	20
19:00 ～ 20:00	34	750	784	4.3	6.0	16
20:00 ～ 21:00	46	468	514	8.9	3.9	18
21:00 ～ 22:00	53	235	288	18.4	2.2	0
22:00 ～ 23:00	44	106	150	29.3	1.1	3
23:00 ～ 0:00	31	47	78	39.7	0.6	0
0:00 ～ 1:00	36	27	63	57.1	0.5	1
1:00 ～ 2:00	24	37	61	39.3	0.5	0
2:00 ～ 3:00	38	35	73	52.1	0.6	3
3:00 ～ 4:00	52	50	102	51.0	0.8	0
4:00 ～ 5:00	64	101	165	38.8	1.3	1
5:00 ～ 6:00	90	283	373	24.1	2.9	13
昼間12時間計	1,954	7,569	9,523	20.5	72.9	125
夜間12時間計	635	2,900	3,535	18.0	27.1	70
24時間合計	2,589	10,469	13,058	19.8	100	195

表 2-2-1(3)　交通量調査結果（平日、地点 3）

方 向	西行き						東行き					
時 間	大型車 [台]	小型車 [台]	自動車類 合 計 [台]	大型車 混入率 [%]	時間 比率 [%]	二輪車 [台]	大型車 [台]	小型車 [台]	自動車類 合 計 [台]	大型車 混入率 [%]	時間 比率 [%]	二輪車 [台]
6:00 ～ 7:00	7	57	64	10.9	3.4	0	16	144	160	10.0	7.9	6
7:00 ～ 8:00	6	156	162	3.7	8.6	3	11	136	147	7.5	7.3	5
8:00 ～ 9:00	19	166	185	10.3	9.8	0	20	142	162	12.3	8.0	3
9:00 ～ 10:00	15	117	132	11.4	7.0	0	20	83	103	19.4	5.1	2
10:00 ～ 11:00	13	90	103	12.6	5.4	1	11	113	124	8.9	6.1	1
11:00 ～ 12:00	11	109	120	9.2	6.3	2	18	99	117	15.4	5.8	1
12:00 ～ 13:00	13	96	109	11.9	5.8	0	10	81	91	11.0	4.5	0
13:00 ～ 14:00	13	98	111	11.7	5.9	2	13	102	115	11.3	5.7	2
14:00 ～ 15:00	13	111	124	10.5	6.6	1	18	100	118	15.3	5.8	0
15:00 ～ 16:00	13	85	98	13.3	5.2	1	9	117	126	7.1	6.2	0
16:00 ～ 17:00	5	112	117	4.3	6.2	2	11	92	103	10.7	5.1	0
17:00 ～ 18:00	3	148	151	2.0	8.0	2	4	158	162	2.5	8.0	2
18:00 ～ 19:00	6	131	137	4.4	7.2	4	4	147	151	2.6	7.5	2
19:00 ～ 20:00	1	96	97	1.0	5.1	2	1	111	112	0.9	5.5	1
20:00 ～ 21:00	1	61	62	1.6	3.3	3	2	78	80	2.5	4.0	1
21:00 ～ 22:00	0	26	26	0.0	1.4	1	2	36	38	5.3	1.9	0
22:00 ～ 23:00	0	9	9	0.0	0.5	0	2	21	23	8.7	1.1	1
23:00 ～ 0:00	3	12	15	20.0	0.8	0	2	13	15	13.3	0.7	1
0:00 ～ 1:00	2	4	6	33.3	0.3	1	0	8	8	0.0	0.4	1
1:00 ～ 2:00	2	6	8	25.0	0.4	0	2	3	5	40.0	0.2	0
2:00 ～ 3:00	2	3	5	40.0	0.3	0	2	4	6	33.3	0.3	0
3:00 ～ 4:00	2	4	6	33.3	0.3	0	2	3	5	40.0	0.2	0
4:00 ～ 5:00	2	8	10	20.0	0.5	0	2	8	10	20.0	0.5	0
5:00 ～ 6:00	5	28	33	15.2	1.7	0	4	36	40	10.0	2.0	0
昼間12時間計	130	1,419	1,549	8.4	82.0	18	149	1,370	1,519	9.8	75.2	18
夜間12時間計	27	314	341	7.9	18.0	7	37	465	502	7.4	24.8	11
24時間合計	157	1,733	1,890	8.3	100	25	186	1,835	2,021	9.2	100	29

方 向	断面計					
時 間	大型車 [台]	小型車 [台]	自動車類 合 計 [台]	大型車 混入率 [%]	時間 比率 [%]	二輪車 [台]
6:00 ～ 7:00	23	201	224	10.3	5.7	6
7:00 ～ 8:00	17	292	309	5.5	7.9	8
8:00 ～ 9:00	39	308	347	11.2	8.9	3
9:00 ～ 10:00	35	200	235	14.9	6.0	2
10:00 ～ 11:00	24	203	227	10.6	5.8	2
11:00 ～ 12:00	29	208	237	12.2	6.1	3
12:00 ～ 13:00	23	177	200	11.5	5.1	0
13:00 ～ 14:00	26	200	226	11.5	5.8	4
14:00 ～ 15:00	31	211	242	12.8	6.2	1
15:00 ～ 16:00	22	202	224	9.8	5.7	1
16:00 ～ 17:00	16	204	220	7.3	5.6	2
17:00 ～ 18:00	7	306	313	2.2	8.0	4
18:00 ～ 19:00	10	278	288	3.5	7.4	6
19:00 ～ 20:00	2	207	209	1.0	5.3	3
20:00 ～ 21:00	3	139	142	2.1	3.6	4
21:00 ～ 22:00	2	62	64	3.1	1.6	1
22:00 ～ 23:00	2	30	32	6.3	0.8	1
23:00 ～ 0:00	5	25	30	16.7	0.8	1
0:00 ～ 1:00	2	12	14	14.3	0.4	2
1:00 ～ 2:00	4	9	13	30.8	0.3	0
2:00 ～ 3:00	4	7	11	36.4	0.3	0
3:00 ～ 4:00	4	7	11	36.4	0.3	0
4:00 ～ 5:00	4	16	20	20.0	0.5	0
5:00 ～ 6:00	9	64	73	12.3	1.9	0
昼間12時間計	279	2,789	3,068	9.1	78.4	36
夜間12時間計	64	779	843	7.6	21.6	18
24時間合計	343	3,568	3,911	8.8	100	54

表 2-2-1(4)　交通量調査結果（平日、地点 4）

方 向	西行き						東行き					
時 間	大型車 [台]	小型車 [台]	自動車類 合 計 [台]	大型車 混入率 [%]	時間 比率 [%]	二輪車 [台]	大型車 [台]	小型車 [台]	自動車類 合 計 [台]	大型車 混入率 [%]	時間 比率 [%]	二輪車 [台]
6:00 ～ 7:00	22	294	316	7.0	6.9	3	21	185	206	10.2	4.5	4
7:00 ～ 8:00	22	523	545	4.0	12.0	8	24	454	478	5.0	10.5	8
8:00 ～ 9:00	36	512	548	6.6	12.0	1	34	258	292	11.6	6.4	5
9:00 ～ 10:00	46	303	349	13.2	7.7	1	42	205	247	17.0	5.4	3
10:00 ～ 11:00	30	292	322	9.3	7.1	3	23	220	243	9.5	5.3	1
11:00 ～ 12:00	30	245	275	10.9	6.0	2	33	243	276	12.0	6.0	1
12:00 ～ 13:00	17	232	249	6.8	5.5	3	17	203	220	7.7	4.8	0
13:00 ～ 14:00	34	210	244	13.9	5.4	0	22	223	245	9.0	5.4	4
14:00 ～ 15:00	31	235	266	11.7	5.8	3	26	231	257	10.1	5.6	4
15:00 ～ 16:00	21	185	206	10.2	4.5	7	19	240	259	7.3	5.7	1
16:00 ～ 17:00	14	208	222	6.3	4.9	3	17	283	300	5.7	6.6	3
17:00 ～ 18:00	3	201	204	1.5	4.5	12	6	233	239	2.5	5.2	8
18:00 ～ 19:00	5	204	209	2.4	4.6	5	4	384	388	1.0	8.5	2
19:00 ～ 20:00	1	183	184	0.5	4.0	6	5	323	328	1.5	7.2	5
20:00 ～ 21:00	0	105	105	0.0	2.3	6	4	205	209	1.9	4.6	5
21:00 ～ 22:00	0	82	82	0.0	1.8	3	4	117	121	3.3	2.7	0
22:00 ～ 23:00	0	25	25	0.0	0.5	0	2	67	69	2.9	1.5	1
23:00 ～ 0:00	2	17	19	10.5	0.4	0	1	34	35	2.9	0.8	1
0:00 ～ 1:00	3	11	14	21.4	0.3	2	0	16	16	0.0	0.4	1
1:00 ～ 2:00	1	9	10	10.0	0.2	0	3	11	14	21.4	0.3	0
2:00 ～ 3:00	1	10	11	9.1	0.2	0	0	13	13	0.0	0.3	0
3:00 ～ 4:00	2	11	13	15.4	0.3	0	2	15	17	11.8	0.4	1
4:00 ～ 5:00	6	28	34	17.6	0.7	1	2	20	22	9.1	0.5	1
5:00 ～ 6:00	6	100	106	5.7	2.3	2	6	62	68	8.8	1.5	2
昼間12時間計	289	3,350	3,639	7.9	79.8	48	267	3,177	3,444	7.8	75.5	40
夜間12時間計	44	875	919	4.8	20.2	23	50	1,068	1,118	4.5	24.5	21
24時間合計	333	4,225	4,558	7.3	100	71	317	4,245	4,562	6.9	100	61

方 向	断面計					
時 間	大型車 [台]	小型車 [台]	自動車類 合 計 [台]	大型車 混入率 [%]	時間 比率 [%]	二輪車 [台]
6:00 ～ 7:00	43	479	522	8.2	5.7	7
7:00 ～ 8:00	46	977	1,023	4.5	11.2	16
8:00 ～ 9:00	70	770	840	8.3	9.2	6
9:00 ～ 10:00	88	508	596	14.8	6.5	4
10:00 ～ 11:00	53	512	565	9.4	6.2	4
11:00 ～ 12:00	63	488	551	11.4	6.0	3
12:00 ～ 13:00	34	435	469	7.2	5.1	3
13:00 ～ 14:00	56	433	489	11.5	5.4	4
14:00 ～ 15:00	57	466	523	10.9	5.7	7
15:00 ～ 16:00	40	425	465	8.6	5.1	8
16:00 ～ 17:00	31	491	522	5.9	5.7	6
17:00 ～ 18:00	9	434	443	2.0	4.9	20
18:00 ～ 19:00	9	588	597	1.5	6.5	7
19:00 ～ 20:00	6	506	512	1.2	5.6	11
20:00 ～ 21:00	4	310	314	1.3	3.4	11
21:00 ～ 22:00	4	199	203	2.0	2.2	3
22:00 ～ 23:00	2	92	94	2.1	1.0	1
23:00 ～ 0:00	3	51	54	5.6	0.6	1
0:00 ～ 1:00	3	27	30	10.0	0.3	3
1:00 ～ 2:00	4	20	24	16.7	0.3	0
2:00 ～ 3:00	1	23	24	4.2	0.3	0
3:00 ～ 4:00	4	26	30	13.3	0.3	1
4:00 ～ 5:00	8	48	56	14.3	0.6	2
5:00 ～ 6:00	12	162	174	6.9	1.9	4
昼間12時間計	556	6,527	7,083	7.8	77.7	88
夜間12時間計	94	1,943	2,037	4.6	22.3	44
24時間合計	650	8,470	9,120	7.1	100	132

（２）休日

表 2-2-2(1)　交通量調査結果（休日、地点 1）

方 向	北行き						南行き					
時 間	大型車 [台]	小型車 [台]	自動車類 合 計 [台]	大型車 混入率 [%]	時間 比率 [%]	二輪車 [台]	大型車 [台]	小型車 [台]	自動車類 合 計 [台]	大型車 混入率 [%]	時間 比率 [%]	二輪車 [台]
6:00 ～ 7:00	9	136	145	6.2	3.1	3	14	144	158	8.9	3.3	3
7:00 ～ 8:00	8	262	270	3.0	5.9	5	14	252	266	5.3	5.5	4
8:00 ～ 9:00	16	318	334	4.8	7.2	1	23	382	405	5.7	8.4	11
9:00 ～ 10:00	29	385	414	7.0	9.0	4	26	308	334	7.8	6.9	3
10:00 ～ 11:00	23	358	381	6.0	8.3	3	22	338	360	6.1	7.4	6
11:00 ～ 12:00	12	322	334	3.6	7.2	2	17	376	393	4.3	8.1	2
12:00 ～ 13:00	17	330	347	4.9	7.5	3	22	332	354	6.2	7.3	8
13:00 ～ 14:00	17	206	223	7.6	4.8	0	10	263	273	3.7	5.6	0
14:00 ～ 15:00	8	239	247	3.2	5.4	0	18	344	362	5.0	7.5	0
15:00 ～ 16:00	5	289	294	1.7	6.4	7	6	318	324	1.9	6.7	5
16:00 ～ 17:00	10	273	283	3.5	6.1	6	2	294	296	0.7	6.1	3
17:00 ～ 18:00	1	367	368	0.3	8.0	9	2	383	385	0.5	8.0	2
18:00 ～ 19:00	5	240	245	2.0	5.3	1	4	176	180	2.2	3.7	4
19:00 ～ 20:00	2	229	231	0.9	5.0	4	1	195	196	0.5	4.1	3
20:00 ～ 21:00	1	150	151	0.7	3.3	2	4	164	168	2.4	3.5	1
21:00 ～ 22:00	0	145	145	0.0	3.1	0	2	137	139	1.4	2.9	3
22:00 ～ 23:00	0	66	66	0.0	1.4	1	0	75	75	0.0	1.5	0
23:00 ～ 0:00	1	29	30	3.3	0.7	1	1	53	54	1.9	1.1	1
0:00 ～ 1:00	6	24	30	20.0	0.7	0	1	34	35	2.9	0.7	2
1:00 ～ 2:00	0	11	11	0.0	0.2	0	1	18	19	5.3	0.4	1
2:00 ～ 3:00	0	5	5	0.0	0.1	0	1	11	12	8.3	0.2	0
3:00 ～ 4:00	0	9	9	0.0	0.2	0	0	11	11	0.0	0.2	0
4:00 ～ 5:00	0	15	15	0.0	0.3	1	3	10	13	23.1	0.3	0
5:00 ～ 6:00	1	33	34	2.9	0.7	0	0	27	27	0.0	0.6	0
昼間12時間計	151	3,589	3,740	4.0	81.1	41	166	3,766	3,932	4.2	81.3	48
夜間12時間計	20	852	872	2.3	18.9	12	28	879	907	3.1	18.7	14
24時間合計	171	4,441	4,612	3.7	100	53	194	4,645	4,839	4.0	100	62

方 向	断面計					
時 間	大型車 [台]	小型車 [台]	自動車類 合 計 [台]	大型車 混入率 [%]	時間 比率 [%]	二輪車 [台]
6:00 ～ 7:00	23	280	303	7.6	3.2	6
7:00 ～ 8:00	22	514	536	4.1	5.7	9
8:00 ～ 9:00	39	700	739	5.3	7.8	12
9:00 ～ 10:00	55	693	748	7.4	7.9	7
10:00 ～ 11:00	45	696	741	6.1	7.8	9
11:00 ～ 12:00	29	698	727	4.0	7.7	4
12:00 ～ 13:00	39	662	701	5.6	7.4	11
13:00 ～ 14:00	27	469	496	5.4	5.2	0
14:00 ～ 15:00	26	583	609	4.3	6.4	0
15:00 ～ 16:00	11	607	618	1.8	6.5	12
16:00 ～ 17:00	12	567	579	2.1	6.1	9
17:00 ～ 18:00	3	750	753	0.4	8.0	11
18:00 ～ 19:00	9	416	425	2.1	4.5	5
19:00 ～ 20:00	3	424	427	0.7	4.5	7
20:00 ～ 21:00	5	314	319	1.6	3.4	3
21:00 ～ 22:00	2	282	284	0.7	3.0	3
22:00 ～ 23:00	0	141	141	0.0	1.5	1
23:00 ～ 0:00	2	82	84	2.4	0.9	2
0:00 ～ 1:00	7	58	65	10.8	0.7	2
1:00 ～ 2:00	1	29	30	3.3	0.3	1
2:00 ～ 3:00	1	16	17	5.9	0.2	0
3:00 ～ 4:00	0	20	20	0.0	0.2	0
4:00 ～ 5:00	3	25	28	10.7	0.3	1
5:00 ～ 6:00	1	60	61	1.6	0.6	0
昼間12時間計	317	7,355	7,672	4.1	81.2	89
夜間12時間計	48	1,731	1,779	2.7	18.8	26
24時間合計	365	9,086	9,451	3.9	100	115

表 2-2-2(2)　交通量調査結果（休日、地点 2）

方 向	北行き						南行き					
時 間	大型車 [台]	小型車 [台]	自動車類 合 計 [台]	大型車 混入率 [%]	時間 比率 [%]	二輪車 [台]	大型車 [台]	小型車 [台]	自動車類 合 計 [台]	大型車 混入率 [%]	時間 比率 [%]	二輪車 [台]
6:00 ～ 7:00	33	194	227	14.5	4.8	13	36	217	253	14.2	5.5	3
7:00 ～ 8:00	48	299	347	13.8	7.3	3	42	330	372	11.3	8.1	11
8:00 ～ 9:00	55	395	450	12.2	9.5	6	39	250	289	13.5	6.3	2
9:00 ～ 10:00	49	358	407	12.0	8.6	4	52	331	383	13.6	8.3	5
10:00 ～ 11:00	37	280	317	11.7	6.7	7	45	247	292	15.4	6.3	3
11:00 ～ 12:00	47	242	289	16.3	6.1	5	41	257	298	13.8	6.5	5
12:00 ～ 13:00	40	299	339	11.8	7.2	8	35	287	322	10.9	7.0	5
13:00 ～ 14:00	47	52	99	47.5	2.1	8	49	30	79	62.0	1.7	15
14:00 ～ 15:00	46	255	301	15.3	6.4	6	45	291	336	13.4	7.3	6
15:00 ～ 16:00	37	316	353	10.5	7.5	5	36	292	328	11.0	7.1	6
16:00 ～ 17:00	26	325	351	7.4	7.4	2	26	323	349	7.4	7.6	2
17:00 ～ 18:00	16	300	316	5.1	6.7	4	17	263	280	6.1	6.1	4
18:00 ～ 19:00	7	164	171	4.1	3.6	2	12	204	216	5.6	4.7	8
19:00 ～ 20:00	5	159	164	3.0	3.5	2	3	178	181	1.7	3.9	3
20:00 ～ 21:00	4	221	225	1.8	4.7	3	4	131	135	3.0	2.9	3
21:00 ～ 22:00	6	85	91	6.6	1.9	1	3	126	129	2.3	2.8	0
22:00 ～ 23:00	3	61	64	4.7	1.4	3	2	80	82	2.4	1.8	2
23:00 ～ 0:00	2	46	48	4.2	1.0	4	4	71	75	5.3	1.6	2
0:00 ～ 1:00	3	40	43	7.0	0.9	1	1	45	46	2.2	1.0	1
1:00 ～ 2:00	1	21	22	4.5	0.5	0	3	25	28	10.7	0.6	0
2:00 ～ 3:00	2	23	25	8.0	0.5	2	1	22	23	4.3	0.5	0
3:00 ～ 4:00	5	10	15	33.3	0.3	1	2	21	23	8.7	0.5	2
4:00 ～ 5:00	3	18	21	14.3	0.4	0	0	36	36	0.0	0.8	0
5:00 ～ 6:00	2	51	53	3.8	1.1	2	3	59	62	4.8	1.3	0
昼間12時間計	455	3,285	3,740	12.2	78.9	60	439	3,105	3,544	12.4	76.8	72
夜間12時間計	69	929	998	6.9	21.1	32	62	1,011	1,073	5.8	23.2	16
24時間合計	524	4,214	4,738	11.1	100	92	501	4,116	4,617	10.9	100	88

方 向	断面計					
時 間	大型車 [台]	小型車 [台]	自動車類 合 計 [台]	大型車 混入率 [%]	時間 比率 [%]	二輪車 [台]
6:00 ～ 7:00	69	411	480	14.4	5.1	16
7:00 ～ 8:00	90	629	719	12.5	7.7	14
8:00 ～ 9:00	94	645	739	12.7	7.9	8
9:00 ～ 10:00	101	689	790	12.8	8.4	9
10:00 ～ 11:00	82	527	609	13.5	6.5	10
11:00 ～ 12:00	88	499	587	15.0	6.3	10
12:00 ～ 13:00	75	586	661	11.3	7.1	13
13:00 ～ 14:00	96	82	178	53.9	1.9	23
14:00 ～ 15:00	91	546	637	14.3	6.8	12
15:00 ～ 16:00	73	608	681	10.7	7.3	11
16:00 ～ 17:00	52	648	700	7.4	7.5	4
17:00 ～ 18:00	33	563	596	5.5	6.4	8
18:00 ～ 19:00	19	368	387	4.9	4.1	10
19:00 ～ 20:00	8	337	345	2.3	3.7	5
20:00 ～ 21:00	8	352	360	2.2	3.8	6
21:00 ～ 22:00	9	211	220	4.1	2.4	1
22:00 ～ 23:00	5	141	146	3.4	1.6	5
23:00 ～ 0:00	6	117	123	4.9	1.3	6
0:00 ～ 1:00	4	85	89	4.5	1.0	2
1:00 ～ 2:00	4	46	50	8.0	0.5	0
2:00 ～ 3:00	3	45	48	6.3	0.5	2
3:00 ～ 4:00	7	31	38	18.4	0.4	3
4:00 ～ 5:00	3	54	57	5.3	0.6	0
5:00 ～ 6:00	5	110	115	4.3	1.2	2
昼間12時間計	894	6,390	7,284	12.3	77.9	132
夜間12時間計	131	1,940	2,071	6.3	22.1	48
24時間合計	1,025	8,330	9,355	11.0	100	180

表 2-2-2(3)　交通量調査結果（休日、地点 3）

方 向	西行き						東行き					
時 間	大型車 [台]	小型車 [台]	自動車類 合 計 [台]	大型車 混入率 [%]	時間 比率 [%]	二輪車 [台]	大型車 [台]	小型車 [台]	自動車類 合 計 [台]	大型車 混入率 [%]	時間 比率 [%]	二輪車 [台]
6:00 ～ 7:00	6	60	66	9.1	3.8	0	2	44	46	4.3	2.5	3
7:00 ～ 8:00	3	87	90	3.3	5.1	3	10	90	100	10.0	5.4	1
8:00 ～ 9:00	4	123	127	3.1	7.2	2	5	101	106	4.7	5.7	1
9:00 ～ 10:00	9	120	129	7.0	7.4	2	9	102	111	8.1	6.0	6
10:00 ～ 11:00	3	96	99	3.0	5.6	4	3	105	108	2.8	5.8	2
11:00 ～ 12:00	6	121	127	4.7	7.2	2	2	118	120	1.7	6.5	4
12:00 ～ 13:00	3	109	112	2.7	6.4	1	9	134	143	6.3	7.7	5
13:00 ～ 14:00	2	105	107	1.9	6.1	6	3	126	129	2.3	7.0	7
14:00 ～ 15:00	2	125	127	1.6	7.2	5	4	131	135	3.0	7.3	2
15:00 ～ 16:00	5	119	124	4.0	7.1	1	4	133	137	2.9	7.4	4
16:00 ～ 17:00	3	117	120	2.5	6.8	2	1	116	117	0.9	6.3	1
17:00 ～ 18:00	2	130	132	1.5	7.5	2	0	164	164	0.0	8.9	1
18:00 ～ 19:00	2	79	81	2.5	4.6	2	2	99	101	2.0	5.5	1
19:00 ～ 20:00	0	75	75	0.0	4.3	2	0	100	100	0.0	5.4	0
20:00 ～ 21:00	0	63	63	0.0	3.6	1	2	70	72	2.8	3.9	1
21:00 ～ 22:00	0	72	72	0.0	4.1	2	1	57	58	1.7	3.1	6
22:00 ～ 23:00	1	43	44	2.3	2.5	1	0	33	33	0.0	1.8	0
23:00 ～ 0:00	1	15	16	6.3	0.9	0	0	24	24	0.0	1.3	0
0:00 ～ 1:00	0	12	12	0.0	0.7	0	0	11	11	0.0	0.6	0
1:00 ～ 2:00	0	6	6	0.0	0.3	0	1	7	8	12.5	0.4	1
2:00 ～ 3:00	0	4	4	0.0	0.2	0	2	3	5	40.0	0.3	0
3:00 ～ 4:00	0	4	4	0.0	0.2	0	0	2	2	0.0	0.1	0
4:00 ～ 5:00	0	5	5	0.0	0.3	0	1	3	4	25.0	0.2	0
5:00 ～ 6:00	1	11	12	8.3	0.7	2	0	15	15	0.0	0.8	0
昼間12時間計	44	1,331	1,375	3.2	78.4	32	52	1,419	1,471	3.5	79.6	35
夜間12時間計	9	370	379	2.4	21.6	8	9	369	378	2.4	20.4	11
24時間合計	53	1,701	1,754	3.0	100	40	61	1,788	1,849	3.3	100	46

方 向	断面計					
時 間	大型車 [台]	小型車 [台]	自動車類 合 計 [台]	大型車 混入率 [%]	時間 比率 [%]	二輪車 [台]
6:00 ～ 7:00	8	104	112	7.1	3.1	3
7:00 ～ 8:00	13	177	190	6.8	5.3	4
8:00 ～ 9:00	9	224	233	3.9	6.5	3
9:00 ～ 10:00	18	222	240	7.5	6.7	8
10:00 ～ 11:00	6	201	207	2.9	5.7	6
11:00 ～ 12:00	8	239	247	3.2	6.9	6
12:00 ～ 13:00	12	243	255	4.7	7.1	6
13:00 ～ 14:00	5	231	236	2.1	6.6	13
14:00 ～ 15:00	6	256	262	2.3	7.3	7
15:00 ～ 16:00	9	252	261	3.4	7.2	5
16:00 ～ 17:00	4	233	237	1.7	6.6	3
17:00 ～ 18:00	2	294	296	0.7	8.2	3
18:00 ～ 19:00	4	178	182	2.2	5.1	3
19:00 ～ 20:00	0	175	175	0.0	4.9	2
20:00 ～ 21:00	2	133	135	1.5	3.7	2
21:00 ～ 22:00	1	129	130	0.8	3.6	8
22:00 ～ 23:00	1	76	77	1.3	2.1	1
23:00 ～ 0:00	1	39	40	2.5	1.1	0
0:00 ～ 1:00	0	23	23	0.0	0.6	0
1:00 ～ 2:00	1	13	14	7.1	0.4	1
2:00 ～ 3:00	2	7	9	22.2	0.2	0
3:00 ～ 4:00	0	6	6	0.0	0.2	0
4:00 ～ 5:00	1	8	9	11.1	0.2	0
5:00 ～ 6:00	1	26	27	3.7	0.7	2
昼間12時間計	96	2,750	2,846	3.4	79.0	67
夜間12時間計	18	739	757	2.4	21.0	19
24時間合計	114	3,489	3,603	3.2	100	86

表 2-2-2(4)　交通量調査結果（休日、地点 4）

方 向	西行き						東行き					
時 間	大型車 [台]	小型車 [台]	自動車類 合 計 [台]	大型車 混入率 [%]	時間 比率 [%]	二輪車 [台]	大型車 [台]	小型車 [台]	自動車類 合 計 [台]	大型車 混入率 [%]	時間 比率 [%]	二輪車 [台]
6:00 ～ 7:00	17	135	152	11.2	3.8	3	6	89	95	6.3	2.3	4
7:00 ～ 8:00	7	224	231	3.0	5.8	3	11	177	188	5.9	4.5	1
8:00 ～ 9:00	13	321	334	3.9	8.4	8	8	224	232	3.4	5.6	1
9:00 ～ 10:00	12	326	338	3.6	8.5	4	18	249	267	6.7	6.4	2
10:00 ～ 11:00	7	364	371	1.9	9.3	4	15	274	289	5.2	7.0	6
11:00 ～ 12:00	8	282	290	2.8	7.3	3	14	264	278	5.0	6.7	4
12:00 ～ 13:00	7	277	284	2.5	7.2	3	12	290	302	4.0	7.3	8
13:00 ～ 14:00	4	235	239	1.7	6.0	10	7	248	255	2.7	6.1	4
14:00 ～ 15:00	8	211	219	3.7	5.5	4	12	277	289	4.2	7.0	6
15:00 ～ 16:00	6	275	281	2.1	7.1	4	4	321	325	1.2	7.8	6
16:00 ～ 17:00	2	223	225	0.9	5.7	2	2	274	276	0.7	6.7	1
17:00 ～ 18:00	1	293	294	0.3	7.4	8	5	361	366	1.4	8.8	2
18:00 ～ 19:00	1	138	139	0.7	3.5	3	4	222	226	1.8	5.4	1
19:00 ～ 20:00	0	139	139	0.0	3.5	1	0	215	215	0.0	5.2	2
20:00 ～ 21:00	0	104	104	0.0	2.6	2	4	158	162	2.5	3.9	2
21:00 ～ 22:00	0	119	119	0.0	3.0	1	1	140	141	0.7	3.4	4
22:00 ～ 23:00	0	79	79	0.0	2.0	1	1	83	84	1.2	2.0	0
23:00 ～ 0:00	2	21	23	8.7	0.6	1	0	52	52	0.0	1.3	1
0:00 ～ 1:00	6	25	31	19.4	0.8	0	0	31	31	0.0	0.7	2
1:00 ～ 2:00	0	11	11	0.0	0.3	0	0	19	19	0.0	0.5	1
2:00 ～ 3:00	0	9	9	0.0	0.2	0	1	10	11	9.1	0.3	0
3:00 ～ 4:00	0	8	8	0.0	0.2	0	0	10	10	0.0	0.2	0
4:00 ～ 5:00	0	14	14	0.0	0.4	0	3	8	11	27.3	0.3	1
5:00 ～ 6:00	2	35	37	5.4	0.9	0	0	24	24	0.0	0.6	0
昼間12時間計	76	3,169	3,245	2.3	81.7	56	112	3,181	3,293	3.4	79.4	42
夜間12時間計	27	699	726	3.7	18.3	9	16	839	855	1.9	20.6	17
24時間合計	103	3,868	3,971	2.6	100	65	128	4,020	4,148	3.1	100	59

方 向	断面計					
時 間	大型車 [台]	小型車 [台]	自動車類 合 計 [台]	大型車 混入率 [%]	時間 比率 [%]	二輪車 [台]
6:00 ～ 7:00	23	224	247	9.3	3.0	7
7:00 ～ 8:00	18	401	419	4.3	5.2	4
8:00 ～ 9:00	21	545	566	3.7	7.0	9
9:00 ～ 10:00	30	575	605	5.0	7.5	6
10:00 ～ 11:00	22	638	660	3.3	8.1	10
11:00 ～ 12:00	22	546	568	3.9	7.0	7
12:00 ～ 13:00	19	567	586	3.2	7.2	11
13:00 ～ 14:00	11	483	494	2.2	6.1	14
14:00 ～ 15:00	20	488	508	3.9	6.3	10
15:00 ～ 16:00	10	596	606	1.7	7.5	10
16:00 ～ 17:00	4	497	501	0.8	6.2	3
17:00 ～ 18:00	6	654	660	0.9	8.1	10
18:00 ～ 19:00	5	360	365	1.4	4.5	4
19:00 ～ 20:00	0	354	354	0.0	4.4	3
20:00 ～ 21:00	4	262	266	1.5	3.3	4
21:00 ～ 22:00	1	259	260	0.4	3.2	5
22:00 ～ 23:00	1	162	163	0.6	2.0	1
23:00 ～ 0:00	2	73	75	2.7	0.9	2
0:00 ～ 1:00	6	56	62	9.7	0.8	2
1:00 ～ 2:00	0	30	30	0.0	0.4	1
2:00 ～ 3:00	1	19	20	5.0	0.2	0
3:00 ～ 4:00	0	18	18	0.0	0.2	0
4:00 ～ 5:00	3	22	25	12.0	0.3	1
5:00 ～ 6:00	2	59	61	3.3	0.8	0
昼間12時間計	188	6,350	6,538	2.9	80.5	98
夜間12時間計	43	1,538	1,581	2.7	19.5	26
24時間合計	231	7,888	8,119	2.8	100	124

２）走行速度調査結果

走行速度調査結果を表 2-2-3、表 2-2-4 に示す。

（１）平日

表 2-2-3(1)　走行速度調査結果（平日、地点 1）

北行き　　単位:km/h

時　間	1台目	2台目	3台目	4台目	5台目	6台目	7台目	8台目	9台目	10台目	平均速度	最高速度	最低速度
6:00 ～ 7:00	44	38	45	36	30	39	38	42	32	38	38	45	30
7:00 ～ 8:00	31	46	47	32	32	37	33	41	37	34	37	47	31
8:00 ～ 9:00	35	43	37	38	34	42	35	28	40	46	38	46	28
9:00 ～ 10:00	49	38	50	41	34	37	36	37	41	35	40	50	34
10:00 ～ 11:00	34	42	38	57	41	38	38	35	48	39	41	57	34
11:00 ～ 12:00	35	39	44	43	42	33	34	32	34	37	37	44	32
12:00 ～ 13:00	35	33	40	39	42	38	43	49	40	31	39	49	31
13:00 ～ 14:00	36	33	35	30	44	35	34	36	50	33	37	50	30
14:00 ～ 15:00	36	39	47	40	30	33	46	31	33	34	37	47	30
15:00 ～ 16:00	44	46	43	41	35	33	45	31	48	37	40	48	31
16:00 ～ 17:00	42	43	41	35	39	37	43	37	33	44	39	44	33
17:00 ～ 18:00	36	38	32	43	29	42	31	40	35	38	36	43	29
18:00 ～ 19:00	44	50	46	29	31	30	38	31	33	38	37	50	29
19:00 ～ 20:00	32	37	39	26	42	36	38	44	31	37	36	44	26
20:00 ～ 21:00	35	34	37	33	30	35	44	36	35	36	36	44	30
21:00 ～ 22:00	39	31	37	39	45	36	38	33	45	35	38	45	31
22:00 ～ 23:00	38	34	26	41	45	39	40	37	47	55	40	55	26
23:00 ～ 0:00	39	40	37	47	55	38	51	42	40	52	44	55	37
0:00 ～ 1:00	41	32	55	35	38	40	55	56	56	52	46	56	32
1:00 ～ 2:00	40	44	52	45	61	43	50	67	33	36	47	67	33
2:00 ～ 3:00	37	38	44	40	42	38	36	41	44	38	40	44	36
3:00 ～ 4:00	37	36	39	49	46	40	38	35	36	35	39	49	35
4:00 ～ 5:00	33	39	35	31	37	38	42	41	34	39	37	42	31
5:00 ～ 6:00	38	37	43	35	45	37	36	38	38	44	39	45	35
平均	38	39	41	39	40	37	40	39	39	39	39	―	―

南行き　　単位:km/h

時　間	1台目	2台目	3台目	4台目	5台目	6台目	7台目	8台目	9台目	10台目	平均速度	最高速度	最低速度
6:00 ～ 7:00	39	41	31	37	30	45	37	45	33	38	38	45	30
7:00 ～ 8:00	33	35	36	36	41	31	39	35	32	38	36	41	31
8:00 ～ 9:00	38	39	36	39	40	32	56	37	45	36	40	56	32
9:00 ～ 10:00	32	35	43	31	38	37	41	32	43	40	37	43	31
10:00 ～ 11:00	31	41	47	41	31	36	49	35	48	40	40	49	31
11:00 ～ 12:00	42	27	41	42	34	42	44	40	36	35	38	44	27
12:00 ～ 13:00	33	34	41	37	48	39	38	46	41	41	40	48	33
13:00 ～ 14:00	38	38	39	46	31	37	31	43	40	38	38	46	31
14:00 ～ 15:00	39	39	40	43	37	42	26	40	43	50	40	50	26
15:00 ～ 16:00	34	47	26	34	44	37	32	46	37	36	37	47	26
16:00 ～ 17:00	34	43	40	50	55	35	36	44	58	40	44	58	34
17:00 ～ 18:00	43	53	30	43	46	33	53	54	42	45	44	54	30
18:00 ～ 19:00	45	52	35	44	34	38	48	41	38	47	42	52	34
19:00 ～ 20:00	39	42	34	47	36	32	40	45	41	48	40	48	32
20:00 ～ 21:00	47	28	35	30	31	28	30	29	35	41	33	47	28
21:00 ～ 22:00	47	37	38	33	38	37	38	35	46	32	38	47	32
22:00 ～ 23:00	47	40	45	44	30	43	47	37	35	36	40	47	30
23:00 ～ 0:00	38	36	52	60	53	44	48	62	46	51	49	62	36
0:00 ～ 1:00	45	56	30	27	51	48	49	57	49	47	46	57	27
1:00 ～ 2:00	44	45	63	48	47	55	32	53	47	35	47	63	32
2:00 ～ 3:00	36	40	39	35	39	35	43	40	44	44	40	44	35
3:00 ～ 4:00	41	43	43	40	47	42	43	40	51	42	43	51	40
4:00 ～ 5:00	45	42	40	43	50	44	41	46	39	41	43	50	39
5:00 ～ 6:00	52	50	51	53	47	47	45	43	41	38	47	53	38
平均	40	41	40	41	41	39	41	43	42	41	41	―	―

表 2-2-3(2)　走行速度調査結果（平日、地点 2）

北行き　　単位:km/h

時 間	1台目	2台目	3台目	4台目	5台目	6台目	7台目	8台目	9台目	10台目	平均速度	最高速度	最低速度
6:00 ～ 7:00	51	62	39	48	30	89	18	56	51	35	48	89	18
7:00 ～ 8:00	37	21	58	56	40	51	42	29	34	55	42	58	21
8:00 ～ 9:00	36	39	39	23	23	41	42	39	35	25	34	42	23
9:00 ～ 10:00	32	39	45	27	25	21	37	33	28	43	33	45	21
10:00 ～ 11:00	35	52	25	33	45	42	51	40	47	71	44	71	25
11:00 ～ 12:00	28	50	32	27	37	36	47	33	29	57	38	57	27
12:00 ～ 13:00	21	40	40	48	45	42	47	40	47	55	43	55	21
13:00 ～ 14:00	41	50	14	47	55	49	30	38	25	43	39	55	14
14:00 ～ 15:00	40	32	27	40	34	41	43	53	23	45	38	53	23
15:00 ～ 16:00	63	55	39	40	36	35	47	21	59	43	44	63	21
16:00 ～ 17:00	49	43	47	44	50	32	39	35	49	44	43	50	32
17:00 ～ 18:00	43	31	33	30	33	43	36	46	44	32	37	46	30
18:00 ～ 19:00	38	32	39	33	32	54	49	51	50	50	43	54	32
19:00 ～ 20:00	30	50	52	37	41	39	31	42	48	47	42	52	30
20:00 ～ 21:00	25	47	44	26	40	38	42	56	45	44	41	56	25
21:00 ～ 22:00	32	49	36	31	36	29	40	43	26	39	36	49	26
22:00 ～ 23:00	52	28	33	37	48	43	31	33	38	37	38	52	28
23:00 ～ 0:00	43	33	41	38	33	31	26	48	55	47	40	55	26
0:00 ～ 1:00	30	51	25	33	49	32	41	32	33	38	36	51	25
1:00 ～ 2:00	50	50	49	33	37	36	28	22	35	27	37	50	22
2:00 ～ 3:00	33	47	37	41	34	34	40	40	31	38	38	47	31
3:00 ～ 4:00	33	31	34	18	27	30	32	38	45	31	32	45	18
4:00 ～ 5:00	33	29	30	38	26	39	29	29	43	26	32	43	26
5:00 ～ 6:00	40	33	36	40	33	37	36	23	28	33	34	40	23
平均	38	41	37	36	37	40	38	38	40	42	39	―	―

南行き　　単位:km/h

時 間	1台目	2台目	3台目	4台目	5台目	6台目	7台目	8台目	9台目	10台目	平均速度	最高速度	最低速度
6:00 ～ 7:00	55	55	66	48	48	55	64	58	51	34	53	66	34
7:00 ～ 8:00	37	63	46	60	42	66	47	47	61	48	52	66	37
8:00 ～ 9:00	63	48	47	64	66	61	31	48	64	48	54	66	31
9:00 ～ 10:00	63	36	61	55	42	67	61	41	55	35	52	67	35
10:00 ～ 11:00	39	26	32	66	48	54	63	49	53	42	47	66	26
11:00 ～ 12:00	48	57	41	56	46	38	50	49	37	50	47	57	37
12:00 ～ 13:00	60	53	56	62	61	63	51	42	27	67	54	67	27
13:00 ～ 14:00	46	48	55	48	54	46	52	61	58	47	52	61	46
14:00 ～ 15:00	52	55	52	55	52	50	43	44	48	56	51	56	43
15:00 ～ 16:00	47	51	63	53	47	52	48	39	47	46	49	63	39
16:00 ～ 17:00	48	38	51	38	45	46	78	49	64	50	51	78	38
17:00 ～ 18:00	58	27	49	48	49	50	57	50	47	54	49	58	27
18:00 ～ 19:00	40	65	52	49	50	48	46	53	48	34	49	65	34
19:00 ～ 20:00	53	50	41	50	45	45	52	52	47	32	47	53	32
20:00 ～ 21:00	51	55	57	76	44	44	48	53	53	48	53	76	44
21:00 ～ 22:00	45	68	60	59	49	58	55	68	66	59	59	68	45
22:00 ～ 23:00	58	67	59	66	61	56	67	48	47	56	59	67	47
23:00 ～ 0:00	59	74	35	56	62	73	60	71	52	50	59	74	35
0:00 ～ 1:00	49	56	44	44	62	55	55	39	61	49	51	62	39
1:00 ～ 2:00	74	70	43	59	59	77	64	74	53	50	62	77	43
2:00 ～ 3:00	35	47	69	45	55	68	59	55	68	62	56	69	35
3:00 ～ 4:00	53	62	67	62	50	54	53	65	63	64	59	67	50
4:00 ～ 5:00	57	47	55	42	54	54	55	68	58	49	54	68	42
5:00 ～ 6:00	53	62	67	62	50	84	53	65	63	64	62	84	50
平均	52	53	53	55	52	57	55	54	54	50	53	―	―

表 2-2-3(3)　走行速度調査結果（平日、地点 3）

西行き　　単位:km/h

時 間	1台目	2台目	3台目	4台目	5台目	6台目	7台目	8台目	9台目	10台目	平均速度	最高速度	最低速度
6:00 ～ 7:00	42	44	43	40	38	37	38	39	39	38	40	44	37
7:00 ～ 8:00	45	45	45	33	40	38	43	45	38	43	42	45	33
8:00 ～ 9:00	38	37	31	38	38	40	40	34	42	44	38	44	31
9:00 ～ 10:00	38	41	41	45	37	40	40	38	44	38	40	45	37
10:00 ～ 11:00	48	40	42	44	43	45	42	39	43	41	43	48	39
11:00 ～ 12:00	42	44	43	41	42	40	41	38	40	39	41	44	38
12:00 ～ 13:00	43	40	46	41	39	37	36	42	36	42	40	46	36
13:00 ～ 14:00	45	36	45	37	43	44	42	38	41	42	41	45	36
14:00 ～ 15:00	39	42	71	40	51	47	41	43	44	43	46	71	39
15:00 ～ 16:00	47	49	36	42	48	44	49	45	42	45	45	49	36
16:00 ～ 17:00	40	38	44	41	45	39	43	42	41	38	41	45	38
17:00 ～ 18:00	38	45	37	39	39	48	39	38	45	41	41	48	37
18:00 ～ 19:00	44	41	45	42	56	56	64	68	61	53	53	68	41
19:00 ～ 20:00	70	53	50	47	60	55	59	50	57	55	56	70	47
20:00 ～ 21:00	58	62	56	53	73	51	78	55	53	45	58	78	45
21:00 ～ 22:00	58	56	48	58	48	57	54	59	37	49	52	59	37
22:00 ～ 23:00	54	68	72	52	46	68	53	30			55	72	30
23:00 ～ 0:00	51	55	69	53	55	46	44	57	48	48	53	69	44
0:00 ～ 1:00	54	54	48	49	38	63					51	63	38
1:00 ～ 2:00	38	29	96	79	51	69	53				59	96	29
2:00 ～ 3:00	44	42	37	68	67						52	68	37
3:00 ～ 4:00	53	57	67	46	72	55					58	72	46
4:00 ～ 5:00	53	45	55	62	44	56	70	34	58	59	54	70	34
5:00 ～ 6:00	60	55	60	62	52	55	52	55	60	41	55	62	41
平均	48	47	51	48	49	49	49	44	46	44	48	―	―

東行き　　単位:km/h

時 間	1台目	2台目	3台目	4台目	5台目	6台目	7台目	8台目	9台目	10台目	平均速度	最高速度	最低速度
6:00 ～ 7:00	41	34	40	43	36	41	45	43	37	42	40	45	34
7:00 ～ 8:00	40	37	44	42	38	40	35	38	38	35	39	44	35
8:00 ～ 9:00	37	35	33	42	44	37	45	46	44	37	40	46	33
9:00 ～ 10:00	39	33	31	38	41	48	38	37	41	41	39	48	31
10:00 ～ 11:00	37	45	41	41	36	38	36	41	40	43	40	45	36
11:00 ～ 12:00	41	38	38	41	44	36	44	37	47	45	41	47	36
12:00 ～ 13:00	35	43	37	37	38	35	43	39	40	38	39	43	35
13:00 ～ 14:00	40	37	42	38	37	36	42	38	36	40	39	42	36
14:00 ～ 15:00	43	41	38	49	43	48	49	51	46	43	45	51	38
15:00 ～ 16:00	50	49	42	40	40	41	38	47	39	50	44	50	38
16:00 ～ 17:00	38	47	40	41	48	45	45	37	42	47	43	48	37
17:00 ～ 18:00	48	45	43	41	39	45	39	38	37	36	41	48	36
18:00 ～ 19:00	36	42	38	40	36	39	45	70	45	57	45	70	36
19:00 ～ 20:00	65	47	38	37	50	54	43	47	42	47	47	65	37
20:00 ～ 21:00	39	49	54	48	73	56	61	47	61	59	55	73	39
21:00 ～ 22:00	48	42	50	53	56	44	49	40	59	57	50	59	40
22:00 ～ 23:00	44	55	74	63	62	51	59	55	60	66	59	74	44
23:00 ～ 0:00	51	32	44	34	50	43	54	42	54	60	46	60	32
0:00 ～ 1:00	59	37	58	44	56	55	50				51	59	37
1:00 ～ 2:00	50	42	45	55							48	55	42
2:00 ～ 3:00	54	37	39	40	48	48					44	54	37
3:00 ～ 4:00	58	69	59	72	56						63	72	56
4:00 ～ 5:00	55	53	47	37	38	52	46	73	46	48	50	73	37
5:00 ～ 6:00	51	52	55	49	50	54	57	60	41	44	51	60	41
平均	46	43	45	44	46	45	46	46	45	47	45	―	―

表 2-2-3(4)　走行速度調査結果（平日、地点 4）

西行き　　単位:km/h

時 間	1台目	2台目	3台目	4台目	5台目	6台目	7台目	8台目	9台目	10台目	平均速度	最高速度	最低速度
6:00 ～ 7:00	41	42	43	34	36	43	33	26	31	31	36	43	26
7:00 ～ 8:00	44	35	37	31	32	31	36	43	34	25	35	44	25
8:00 ～ 9:00	35	35	25	44	24	34	29	28	29	35	32	44	24
9:00 ～ 10:00	39	39	31	30	27	35	31	30	34	33	33	39	27
10:00 ～ 11:00	24	38	40	39	38	34	44	42	31	35	37	44	24
11:00 ～ 12:00	34	37	41	34	37	35	38	42	34	36	37	42	34
12:00 ～ 13:00	34	24	33	33	37	39	29	37	32	31	33	39	24
13:00 ～ 14:00	35	33	34	40	34	34	30	37	32	34	34	40	30
14:00 ～ 15:00	37	36	28	45	34	29	33	30	30	34	34	45	28
15:00 ～ 16:00	39	37	31	42	39	28	36	35	37	33	36	42	28
16:00 ～ 17:00	38	31	39	31	35	44	34	33	44	41	37	44	31
17:00 ～ 18:00	44	48	37	36	42	47	36	55	40	34	42	55	34
18:00 ～ 19:00	38	39	31	43	42	33	34	35	33	37	37	43	31
19:00 ～ 20:00	33	38	39	41	40	38	41	39	46	38	39	46	33
20:00 ～ 21:00	41	38	52	47	46	43	42	36	45	38	43	52	36
21:00 ～ 22:00	34	48	46	40	39	28	38	37	29	60	40	60	28
22:00 ～ 23:00	35	40	39	40	39	35	48	43	39	28	39	48	28
23:00 ～ 0:00	33	37	49	49	45	49	39	43	35	29	41	49	29
0:00 ～ 1:00	34	35	37	35	49	41	46	43	35	41	40	49	34
1:00 ～ 2:00	45	33	35	36	54	41	48	50	39		42	54	33
2:00 ～ 3:00	40	48	64	52	60	28	47	43	39	58	48	64	28
3:00 ～ 4:00	51	39	49	40	48	34	36	44	43	44	43	51	34
4:00 ～ 5:00	45	41	43	48	46	38	31	37	41	36	41	48	31
5:00 ～ 6:00	39	30	38	42	47	37	40	40	69	29	41	69	29
平均	38	38	39	40	40	37	37	39	38	37	38	―	―

東行き　　単位:km/h

時 間	1台目	2台目	3台目	4台目	5台目	6台目	7台目	8台目	9台目	10台目	平均速度	最高速度	最低速度
6:00 ～ 7:00	36	36	52	39	46	52	49	48	42	51	45	52	36
7:00 ～ 8:00	42	39	40	42	34	33	43	41	47	41	40	47	33
8:00 ～ 9:00	36	35	34	39	46	41	38	30	45	37	38	46	30
9:00 ～ 10:00	38	36	41	44	35	41	42	29	39	40	39	44	29
10:00 ～ 11:00	53	48	36	48	33	36	34	42	32	43	41	53	32
11:00 ～ 12:00	34	36	36	41	36	35	38	34	34	35	36	41	34
12:00 ～ 13:00	35	30	41	39	41	44	36	37	33	40	38	44	30
13:00 ～ 14:00	33	30	33	44	31	52	45	34	40	34	38	52	30
14:00 ～ 15:00	43	43	43	35	49	37	38	39	39	35	40	49	35
15:00 ～ 16:00	37	37	42	34	43	34	40	40	41	32	38	43	32
16:00 ～ 17:00	42	45	35	39	32	41	39	36	40	43	39	45	32
17:00 ～ 18:00	40	39	45	43	44	39	41	41	41	42	42	45	39
18:00 ～ 19:00	38	37	40	34	31	34	36	41	33	36	36	41	31
19:00 ～ 20:00	39	34	34	38	41	38	46	43	32	36	38	46	32
20:00 ～ 21:00	36	36	38	38	32	40	48	37	36	41	38	48	32
21:00 ～ 22:00	32	45	36	35	39	34	28	33	32	37	35	45	28
22:00 ～ 23:00	41	42	40	31	48	46	36	29	36	41	39	48	29
23:00 ～ 0:00	39	37	32	39	35	33	46	32	34	38	37	46	32
0:00 ～ 1:00	31	45	29	39	48	35	45	29	36	55	39	55	29
1:00 ～ 2:00	39	31	41	34	35	32	40	30	42		36	42	30
2:00 ～ 3:00	31	32	42	50	38	41	45				40	50	31
3:00 ～ 4:00	50	29	43	44	34	58	37	50	42	39	43	58	29
4:00 ～ 5:00	43	38	41	39	46	30	27	36	39	46	39	46	27
5:00 ～ 6:00	48	42	35	35	48	46	28	43	28	47	40	48	28
平均	39	38	39	39	39	40	39	37	38	40	39	―	―

（２）休日

表 2-2-4(1)　走行速度調査結果（休日、地点 1）

北行き　　単位:km/h

時　間	1台目	2台目	3台目	4台目	5台目	6台目	7台目	8台目	9台目	10台目	平均速度	最高速度	最低速度
6:00 ～ 7:00	56	41	52	33	42	40	56	40	25	50	44	56	25
7:00 ～ 8:00	53	42	39	54	50	38	32	56	42	41	45	56	32
8:00 ～ 9:00	41	45	24	33	52	21	40	57	45	36	39	57	21
9:00 ～ 10:00	40	42	30	21	34	45	24	41	51	40	37	51	21
10:00 ～ 11:00	42	47	41	35	55	23	52	47	45	38	43	55	23
11:00 ～ 12:00	46	34	39	38	41	40	41	52	41	40	41	52	34
12:00 ～ 13:00	67	48	42	49	35	53	50	36	43	38	46	67	35
13:00 ～ 14:00	42	53	34	40	51	41	49	48	26	50	43	53	26
14:00 ～ 15:00	47	48	39	34	47	38	30	36	44	51	41	51	30
15:00 ～ 16:00	44	39	44	37	37	26	39	36	41	31	37	44	26
16:00 ～ 17:00	39	45	55	42	39	47	35	38	38	35	41	55	35
17:00 ～ 18:00	28	24	22	28	26	29	26	32	29	30	27	32	22
18:00 ～ 19:00	44	50	50	44	48	65	55	45	40	44	49	65	40
19:00 ～ 20:00	46	38	42	53	42	42	48	48	41	42	44	53	38
20:00 ～ 21:00	45	43	48	42	49	56	49	42	57	58	49	58	42
21:00 ～ 22:00	44	48	48	50	49	39	50	38	36	50	45	50	36
22:00 ～ 23:00	40	46	56	62	45	59	51	63	55	39	52	63	39
23:00 ～ 0:00	39	51	44	34	49	29	34	51	40	38	41	51	29
0:00 ～ 1:00	46	49	40	36	33	44	46	38	37	33	40	49	33
1:00 ～ 2:00	60	50	46	45	43	49	44	55	45	49	49	60	43
2:00 ～ 3:00	50	46	46	49	46						47	50	46
3:00 ～ 4:00	48	59	39	51	44	46	54	47	56		49	59	39
4:00 ～ 5:00	40	49	55	60	50	51	59	51	39	46	50	60	39
5:00 ～ 6:00	51	38	40	50	36	47	51	41	46	59	46	59	36
平均	46	45	42	43	43	42	44	45	42	43	43	―	―

南行き　　単位:km/h

時　間	1台目	2台目	3台目	4台目	5台目	6台目	7台目	8台目	9台目	10台目	平均速度	最高速度	最低速度
6:00 ～ 7:00	48	46	36	52	52	35	40	43	36	40	43	52	35
7:00 ～ 8:00	39	38	32	51	24	53	35	22	40	52	39	53	22
8:00 ～ 9:00	36	40	40	32	24	42	53	34	41	38	38	53	24
9:00 ～ 10:00	39	40	52	39	55	24	46	47	52	41	44	55	24
10:00 ～ 11:00	41	42	51	47	52	22	42	43	54	47	44	54	22
11:00 ～ 12:00	34	55	47	46	45	45	40	30	55	43	44	55	30
12:00 ～ 13:00	48	34	44	57	65	57	53	52	52	53	52	65	34
13:00 ～ 14:00	30	41	34	25	43	40	51	52	44	27	39	52	25
14:00 ～ 15:00	38	33	47	45	45	36	37	49	29	34	39	49	29
15:00 ～ 16:00	32	50	25	34	33	30	31	34	28	34	33	50	25
16:00 ～ 17:00	50	43	49	51	42	43	40	28	39	28	41	51	28
17:00 ～ 18:00	46	32	36	23	35	30	27	31	25	31	32	46	23
18:00 ～ 19:00	50	44	43	65	47	53	47	40	39	43	47	65	39
19:00 ～ 20:00	40	43	48	48	44	42	44	49	39	49	45	49	39
20:00 ～ 21:00	57	45	45	40	45	37	55	50	41	46	46	57	37
21:00 ～ 22:00	49	54	52	51	56	43	45	50	51	52	50	56	43
22:00 ～ 23:00	32	32	45	40	46	53	46	54	50	29	43	54	29
23:00 ～ 0:00	53	41	49	48	46	46	46	42	36	42	45	53	36
0:00 ～ 1:00	44	43	47	44	50	46	40	32	32	41	42	50	32
1:00 ～ 2:00	42	59	46	37	51	33	41	63	40	43	46	63	33
2:00 ～ 3:00	58	52	50	50	38	41	55	53	51	38	49	58	38
3:00 ～ 4:00	48	59	54	60	41	57	50	43	50	48	51	60	41
4:00 ～ 5:00	45	49	67	50	51	48	55	40	58	41	50	67	40
5:00 ～ 6:00	40	36	59	41	63	54	44	60	41	48	49	63	36
平均	43	44	46	45	46	42	44	43	43	41	44	―	―

表 2-2-4(2)　走行速度調査結果（休日、地点 2）

北行き　　単位:km/h

時 間	1台目	2台目	3台目	4台目	5台目	6台目	7台目	8台目	9台目	10台目	平均速度	最高速度	最低速度
6:00 ～ 7:00	56	63	50	55	47	63	73	63	51	43	56	73	43
7:00 ～ 8:00	48	50	30	48	43	58	49	46	36	47	46	58	30
8:00 ～ 9:00	50	45	51	50	63	61	52	29	59	46	51	63	29
9:00 ～ 10:00	44	39	42	44	41	42	47	43	35	43	42	47	35
10:00 ～ 11:00	17	56	59	50	67	47	54	32	54	46	48	67	17
11:00 ～ 12:00	62	59	59	69	59	49	47	37	53	50	54	69	37
12:00 ～ 13:00	43	63	37	43	48	22	53	75	74	38	50	75	22
13:00 ～ 14:00	60	41	63	38	37	29	33	38	30	32	40	63	29
14:00 ～ 15:00	53	59	67	71	48	66	46	60	51	35	56	71	35
15:00 ～ 16:00	40	50	41	34	48	48	55	44	45	37	44	55	34
16:00 ～ 17:00	57	34	27	38	49	38	36	31	44	29	38	57	27
17:00 ～ 18:00	59	39	36	43	44	46	36	44	20	29	40	59	20
18:00 ～ 19:00	42	36	33	36	35	37	44	36	42	35	38	44	33
19:00 ～ 20:00	36	34	32	38	34	34	36	24	45	36	35	45	24
20:00 ～ 21:00	43	42	43	29	55	34	38	53	45	36	42	55	29
21:00 ～ 22:00	48	37	32	47	37	32	47	48	36	48	41	48	32
22:00 ～ 23:00	52	51	40	46	36	55	46	45	60	56	49	60	36
23:00 ～ 0:00	49	41	51	51	43	55	58	41	37	45	47	58	37
0:00 ～ 1:00	66	47	48	53	60	62	58	50	63	61	57	66	47
1:00 ～ 2:00	49	59	63	49	45	60	70	48	44	66	55	70	44
2:00 ～ 3:00	48	65	59	50	50	47	48	63	60	66	56	66	47
3:00 ～ 4:00	63	50	56	70	48	50	74	57	51	52	57	74	48
4:00 ～ 5:00	47	63	53	64	53	54	59	62	49	56	56	64	47
5:00 ～ 6:00	59	68	47	56	70	52	62	43	50	45	55	70	43
平均	50	50	47	49	48	48	51	46	47	45	48	―	―

南行き　　単位:km/h

時 間	1台目	2台目	3台目	4台目	5台目	6台目	7台目	8台目	9台目	10台目	平均速度	最高速度	最低速度
6:00 ～ 7:00	56	63	50	55	47	63	73	63	51	43	56	73	43
7:00 ～ 8:00	48	50	30	48	43	58	49	46	36	47	46	58	30
8:00 ～ 9:00	50	45	51	50	63	61	52	29	59	46	51	63	29
9:00 ～ 10:00	44	39	42	44	41	42	47	43	35	43	42	47	35
10:00 ～ 11:00	17	56	59	50	67	47	54	32	54	46	48	67	17
11:00 ～ 12:00	62	59	59	69	59	49	47	37	53	50	54	69	37
12:00 ～ 13:00	43	63	37	43	48	22	53	75	74	38	50	75	22
13:00 ～ 14:00	60	41	63	38	37	29	33	38	30	32	40	63	29
14:00 ～ 15:00	81	59	67	71	48	66	46	60	51	35	58	81	35
15:00 ～ 16:00	40	50	41	34	48	48	55	44	45	37	44	55	34
16:00 ～ 17:00	57	34	27	38	49	38	36	31	44	29	38	57	27
17:00 ～ 18:00	59	39	36	43	44	46	36	44	20	29	40	59	20
18:00 ～ 19:00	45	42	47	43	37	48	45	39	37	33	42	48	33
19:00 ～ 20:00	25	32	47	50	34	34	36	24	45	36	36	50	24
20:00 ～ 21:00	45	42	46	37	41	50	40	36	37	47	42	50	36
21:00 ～ 22:00	43	39	37	43	36	48	54	36	44	46	43	54	36
22:00 ～ 23:00	58	50	56	63	62	48	46	44	61	47	54	63	44
23:00 ～ 0:00	51	57	50	55	50	53	46	48	49	37	50	57	37
0:00 ～ 1:00	59	48	48	67	51	44	74	48	57	65	56	74	44
1:00 ～ 2:00	52	66	56	62	48	67	48	63	41	66	57	67	41
2:00 ～ 3:00	50	60	68	61	63	48	58	62	48	55	57	68	48
3:00 ～ 4:00	61	58	78	50	65	63	47	44	52	48	57	78	44
4:00 ～ 5:00	51	56	51	61	49	43	70	55	68	59	56	70	43
5:00 ～ 6:00	48	41	53	62	63	47	45	65	59	48	53	65	41
平均	50	50	50	52	50	48	50	46	48	44	49	―	―

表 2-2-4(3)　走行速度調査結果（休日、地点 3）

西行き　　単位:km/h

時　間	1台目	2台目	3台目	4台目	5台目	6台目	7台目	8台目	9台目	10台目	平均速度	最高速度	最低速度
6:00 ～ 7:00	44	36	70	52	39	62	44	56	46	33	48	70	33
7:00 ～ 8:00	75	50	47	51	41	59	47	63	53	54	54	75	41
8:00 ～ 9:00	47	50	46	46	55	56	32	48	49	47	48	56	32
9:00 ～ 10:00	44	52	66	52	55	64	52	38	51	62	54	66	38
10:00 ～ 11:00	52	30	47	37	44	43	44	40	66	50	45	66	30
11:00 ～ 12:00	60	49	62	48	48	67	52	34	44	45	51	67	34
12:00 ～ 13:00	48	52	64	46	36	53	56	38	46	62	50	64	36
13:00 ～ 14:00	70	56	59	64	42	68	55	40	43	72	57	72	40
14:00 ～ 15:00	55	57	57	58	52	56	51	42	48	44	52	58	42
15:00 ～ 16:00	46	26	44	44	47	43	52	48	40	28	42	52	26
16:00 ～ 17:00	54	52	60	47	39	52	42	50	47	56	50	60	39
17:00 ～ 18:00	48	46	46	56	35	51	46	52	50	25	46	56	25
18:00 ～ 19:00	52	71	57	71	70	61	70	23	59	56	59	71	23
19:00 ～ 20:00	48	50	48	52	54	57	49	50	49	48	51	57	48
20:00 ～ 21:00	44	53	50	47	52	79	59	68	35	40	53	79	35
21:00 ～ 22:00	48	47	52	48	27	34	39	38	41	38	41	52	27
22:00 ～ 23:00	38	43	51	55	47	36	62	53	38	51	47	62	36
23:00 ～ 0:00	46	39	38	44	45	42	39	45	39	49	43	49	38
0:00 ～ 1:00	38	53	50	38	39	38	43	37	45	38	42	53	37
1:00 ～ 2:00	54	49	42	48	42	40					46	54	40
2:00 ～ 3:00	37	42	49	45							43	49	37
3:00 ～ 4:00	38	50	37	50							44	50	37
4:00 ～ 5:00	35	39	50	47	41	37	30				40	50	30
5:00 ～ 6:00	36	44	51	41	42	40	58	48	30	33	42	58	30
平均	48	47	52	49	45	52	49	46	46	47	48	―	―

東行き　　単位:km/h

時　間	1台目	2台目	3台目	4台目	5台目	6台目	7台目	8台目	9台目	10台目	平均速度	最高速度	最低速度
6:00 ～ 7:00	57	50	27	49	42	50	38	65	25	48	45	65	25
7:00 ～ 8:00	49	33	43	43	55	40	63	38	50	46	46	63	33
8:00 ～ 9:00	47	38	39	40	66	47	47	51	49	48	47	66	38
9:00 ～ 10:00	52	44	47	59	46	34	62	47	38	44	47	62	34
10:00 ～ 11:00	40	49	52	53	55	56	48	43	44	47	49	56	40
11:00 ～ 12:00	58	42	69	47	42	34	58	26	41	44	46	69	26
12:00 ～ 13:00	47	43	51	44	44	41	55	45	57	37	46	57	37
13:00 ～ 14:00	47	56	42	29	41	48	36	62	44	28	43	62	28
14:00 ～ 15:00	45	61	63	51	47	53	87	42	71	36	56	87	36
15:00 ～ 16:00	46	40	58	35	43	57	50	56	44	46	48	58	35
16:00 ～ 17:00	48	43	22	46	44	32	44	48	42	42	41	48	22
17:00 ～ 18:00	36	33	20	40	46	42	45	48	42	24	38	48	20
18:00 ～ 19:00	48	51	52	49	49	48	55	69	47	40	51	69	40
19:00 ～ 20:00	53	48	50	55	69	47	49	31	51	56	51	69	31
20:00 ～ 21:00	49	39	38	43	32	31	49	56	50	33	42	56	31
21:00 ～ 22:00	32	47	50	41	40	44	35	33	46	36	40	50	32
22:00 ～ 23:00	33	42	40	38	40	35	44	41	28	35	38	44	28
23:00 ～ 0:00	43	36	39	31	56	34	43	39	38	40	40	56	31
0:00 ～ 1:00	40	44	34	34	40	37	28	48	40	40	39	48	28
1:00 ～ 2:00	41	48	45	53	38	49	47	36	38		44	53	36
2:00 ～ 3:00	38	49	47	47	40						44	49	38
3:00 ～ 4:00	36	38									37	38	36
4:00 ～ 5:00	44	48	50	46							47	50	44
5:00 ～ 6:00	43	52	36	38	32	39	48	68	47	36	44	68	32
平均	45	45	44	44	46	43	49	47	44	40	45	―	―

表 2-2-4(4)　走行速度調査結果（休日、地点 4）

西行き　　単位:km/h

時 間	1台目	2台目	3台目	4台目	5台目	6台目	7台目	8台目	9台目	10台目	平均速度	最高速度	最低速度
6:00 ～ 7:00	33	36	39	40	45	47	37	43	41	43	40	47	33
7:00 ～ 8:00	40	40	32	49	40	44	31	43	36	33	39	49	31
8:00 ～ 9:00	38	35	36	49	39	23	42	39	37	38	38	49	23
9:00 ～ 10:00	45	41	38	35	37	35	36	30	37	38	37	45	30
10:00 ～ 11:00	31	36	39	41	37	39	33	46	32	39	37	46	31
11:00 ～ 12:00	32	32	33	29	38	30	30	34	37	29	32	38	29
12:00 ～ 13:00	38	35	35	35	27	41	38	36	33	30	35	41	27
13:00 ～ 14:00	36	39	40	38	45	44	36	39	34	35	39	45	34
14:00 ～ 15:00	39	38	27	41	35	35	38	34	32	35	35	41	27
15:00 ～ 16:00	32	31	30	27	29	26	27	33	27	35	30	35	26
16:00 ～ 17:00	35	39	34	36	37	38	33	31	38	30	35	39	30
17:00 ～ 18:00	35	37	30	31	33	34	30	38	31	33	33	38	30
18:00 ～ 19:00	39	36	34	41	39	40	45	43	37	44	40	45	34
19:00 ～ 20:00	40	38	34	41	40	35	45	41	41	43	40	45	34
20:00 ～ 21:00	41	38	40	44	42	40	43	38	37	34	40	44	34
21:00 ～ 22:00	29	40	25	44	33	29	39	33	43	38	35	44	25
22:00 ～ 23:00	23	25	33	36	38	58	43	35	42	43	38	58	23
23:00 ～ 0:00	27	32	36	39	41	41	39	40	44	41	38	44	27
0:00 ～ 1:00	44	33	43	49	29	42	43	41	38	43	41	49	29
1:00 ～ 2:00	37	38	31	49	35	40	44	41	39		39	49	31
2:00 ～ 3:00	33	32	33	36	40	59	53	38			41	59	32
3:00 ～ 4:00	45	37	37	36	37						38	45	36
4:00 ～ 5:00	35	33	39	43	46	40	38	45	50	38	41	50	33
5:00 ～ 6:00	43	34	41	38	44	35	38	37	45	35	39	45	34
平均	36	36	35	39	38	39	38	38	38	37	37	―	―

東行き　　単位:km/h

時 間	1台目	2台目	3台目	4台目	5台目	6台目	7台目	8台目	9台目	10台目	平均速度	最高速度	最低速度
6:00 ～ 7:00	49	47	45	43	41	37	37	42	42	40	42	49	37
7:00 ～ 8:00	44	41	40	34	39	36	43	37	46	37	40	46	34
8:00 ～ 9:00	35	41	45	45	34	44	48	42	36	47	42	48	34
9:00 ～ 10:00	47	37	40	36	48	34	38	38	36	45	40	48	34
10:00 ～ 11:00	36	38	40	38	38	37	31	35	37	32	36	40	31
11:00 ～ 12:00	30	35	32	31	24	42	41	35	37	34	34	42	24
12:00 ～ 13:00	42	41	35	37	34	38	29	36	32	42	37	42	29
13:00 ～ 14:00	30	36	34	37	36	35	36	36	33	35	35	37	30
14:00 ～ 15:00	43	45	34	30	31	36	35	38	35	38	37	45	30
15:00 ～ 16:00	30	30	36	38	33	37	31	29	31	36	33	38	29
16:00 ～ 17:00	34	33	36	37	32	36	43	33	36	41	36	43	32
17:00 ～ 18:00	30	36	36	33	35	31	30	29	35	30	33	36	29
18:00 ～ 19:00	29	38	41	38	40	22	42	42	36	39	37	42	22
19:00 ～ 20:00	38	44	38	41	39	37	39	36	42	43	40	44	36
20:00 ～ 21:00	46	41	42	38	40	37	48	30	45	43	41	48	30
21:00 ～ 22:00	40	37	38	38	40	39	39	50	49	44	41	50	37
22:00 ～ 23:00	36	48	39	32	43	38	45	45	52	42	42	52	32
23:00 ～ 0:00	38	52	35	35	36	37	48	42	49	42	41	52	35
0:00 ～ 1:00	43	33	41	44	38	44	43	39	50	50	43	50	33
1:00 ～ 2:00	35	35	57	41	36	50	50	44	47	44	44	57	35
2:00 ～ 3:00	45	45	44	45	36	36	37				41	45	36
3:00 ～ 4:00	43	43	40	50	43	38	37	48	41	47	43	50	37
4:00 ～ 5:00	53	45	49	36	57	40	40	50	48	39	46	57	36
5:00 ～ 6:00	31	31	56	31	60	47	38	36	48	34	41	60	31
平均	39	40	41	38	39	38	40	39	41	40	39	―	―

資料２－３　気象調査結果

１）風向、風速

風向、風速の調査結果を表 2-3-1(1)～(24)に示す。

表 2-3-1(1)　風向調査結果（1 月）

気象観測データ
調査期間　：　2023年1月1日(日)～1月31日(火)
調査地点　：　対象事業実施区域
観測項目：風向（WD）
単位：16方位

日＼時	1時	2時	3時	4時	5時	6時	7時	8時	9時	10時	11時	12時	13時	14時	15時	16時	17時	18時	19時	20時	21時	22時	23時	24時	最多風向	有効時間
1日（日）	NNW	NNW	N	NNE	NNW	NNW	NW	N	NW	NW	WNW	WNW	WNW	NW	NW	NW	NNW	NNW	NW	NNW	NW	WNW	WNW	WNW	W	NW	24
2日（月）	WNW	WNW	WNW	NW	NW	NW	WNW	WNW	WNW	NW	NW	NW	NW	WNW	NW	NW	WNW	WNW	WNW	WNW	WNW	WNW	NW	NW	WNW	WNW	24
3日（火）	NNE	NE	calm	NW	NW	N	N	N	N	NW	NW	NW	NW	NW	NW	WNW	WNW	WNW	WNW	WNW	NW	NW	NW	NW	N	NW	24
4日（水）	NE	NNE	NNE	NNW	NNW	NW	NW	NW	WNW	NW	NW	N	NNE	NE	NW	WNW	WNW	WNW	WNW	WNW	WNW	WNW	WNW	NW	WNW	WNW	24
5日（木）	NW	NW	NW	NNW	NNW	NW	NNW	NNW	NW	NW	NW	NW	NW	NW	WNW	WNW	WNW	WNW	WNW	WNW	WNW	NW	NW	WNW	NNW	NW	24
6日（金）	NNW	NNW	NE	NNW	N	NNE	ENE	NE	N	NW	NW	W	W	WNW	WNW	W	W	W	WNW	WNW	WNW	NW	NW	NNE	NE	WNW	24
7日（土）	NE	NNE	NNE	NNE	NNE	NNE	NNE	N	N	NNE	N	N	N	N	NW	WNW	NW	NW	WNW	W	WNW	WNW	NW	NNW	N	NNE	24
8日（日）	NNW	NNE	NNE	NNE	NNW	NNE	N	NNW	N	NW	NW	NW	NW	WNW	NW	WNW	NW	NW	NW	NW	NW	N	NW	NW	NNE	NW	24
9日（月）	NNE	NNW	N	NNW	NNE	N	N	NNE	NNE	NNW	NW	NW	WNW	WNW	WNW	WNW	WNW	W	SW	WNW	W	NW	W	NNE	NNW	WNW	24
10日（火）	NW	NW	NW	NW	NW	NW	NW	NW	NW	NW	NW	NW	NW	NW	NW	NW	NW	NW	NW	NW	NW	NW	NNW	NW	NNW	NW	24
11日（水）	NNE	N	NW	NW	N	NW	NW	NNW	NNW	NNW	NW	NW	NW	WNW	WNW	WNW	WNW	WNW	WSW	WNW	NNW	NE	NE	NE	NNE	NW	24
12日（木）	NNE	NNE	NNE	N	NNE	N	NE	NNE	NNE	NNE	N	NNW	NW	NW	NW	NW	NW	NNW	NNW	WSW	NNW	N	N	NNE	NNE	NNE	24
13日（金）	NNE	NNE	NNE	NNE	N	NNE	NE	N	calm	WNW	WSW	NNE	NW	S	WNW	WNW	WSW	WSW	NW	NE	ESE	WNW	NE	ESE	SSE	NNE	24
14日（土）	WNW	NNW	NNW	NNE	N	calm	NW	NNW	NNW	NW	NE	WNW	NW	NNE	NNE	N	NW	NW	NW	N	NW	WNW	WNW	NNE	NNE	NW	24
15日（日）	N	NNE	NW	NW	WNW	NW	NW	N	NNW	NNW	NNW	NW	NW	N	NW	NW	NW	NW	NNW	NNW	NNW	NNW	N	NW	NNW	NW	24
16日（月）	NNW	NE	NNW	NNW	NNW	WNW	WNW	NW	NW	NW	WNW	NW	NW	NW	NNW	NW	NW	NW	NW	NW	NW	NW	NNW	NW	NW	NW	24
17日（火）	NW	NW	NW	NW	NW	N	NNW	NNW	NNW	NNW	NW	N	N	NNW	W	W	SW	WSW	NW	NE	NE	N	NNW	NNE	NNE	NNW	24
18日（水）	NNE	NNW	N	NNW	N	NNW	NNW	NNW	NW	NW	NW	NW	WNW	WNW	WNW	WNW	WNW	WNW	NW	NW	NW	NW	NE	NNE	NW	NW	24
19日（木）	N	N	N	N	NNE	NNW	NNE	N	N	NNW	NW	NW	WNW	NW	NW	NW	NW	NW	NW	N	NNE	NW	NE	NNE	NNE	NW	24
20日（金）	NNE	NNW	NNE	NNE	N	NNE	NNE	N	NNW	NNE	WCW	WCW	WCW	WCW	WCW	W	WCW	WCW	NW	NW	NW	NW	NW	NW	NW	NW	24
21日（土）	WNW	WNW	WNW	WNW	NW	NW	NW	NW	NW	NW	NW	NW	NW	NW	NW	NW	NW	NW	WNW	NW	NW	NW	N	NNW	NNW	NW	24
22日（日）	NNW	NNW	NNW	NNE	NNW	NNE	N	NNE	NNW	NW	NW	NW	NW	NW	NW	NW	WNW	WNW	WNW	NW	NW	NNE	NNE	NNE	NNW	NNW	24
23日（月）	NNE	NNE	N	NNE	NNE	NNE	NNE	NNW	N	N	NNE	NW	NW	NW	NW	N	N	N	NW	WNW	NW	N	NW	NNW	NNE	NNE	24
24日（火）	NNE	NNW	NW	NW	NNE	NNW	NNE	NE	NNW	NNW	W	WCW	W	WCW	W	W	WCW	W	W	WNW	NW	NW	NW	NW	NW	NW	24
25日（水）	NW	NW	NW	NW	WNW	WNW	WNW	WNW	WNW	WNW	WCW	WCW	WCW	WCW	WCW	WCW	WCW	WNW	NW	NW	NW	WNW	WNW	NW	NNW	WCW	24
26日（木）	N	NNE	NNW	NNW	W	NNW	N	NE	NNE	NNW	NW	NW	WCW	WCW	WCW	WCW	WCW	WNW	WNW	WCW	WCW	W	W	WNW	WNW	WCW	24
27日（金）	WNW	NW	N	NE	NE	NNE	NNE	NE	calm	NNW	NNE	NNE	NNE	NNE	NE	NE	NE	WCW	WNW	WSW	SW	W	NW	NW	WCW	NNE	24
28日（土）	WNW	WNW	WNW	NNE	NNW	NW	NW	NW	NW	NW	NW	NW	NW	NW	WNW	WNW	WNW	WCW	WCW	NW	WNW	W	W	WCW	WCW	WNW	24
29日（日）	WNW	W	W	W	W	W	WNW	NW	WNW	WNW	WCW	WCW	WCW	NW	NW	W	WCW	NW	W	W	W	W	W	W	W	24
30日（月）	W	W	W	W	W	W	WNW	NNW	NNW	WNW	W	W	W	WNW	WNW	WNW	WNW	WNW	WNW	NW	NW	NW	NW	NW	WNW	NW	24
31日（火）	NW	NW	NW	NW	NW	NW	NW	NW	NNW	NNW	NW	NW	WNW	NW	NW	WNW	NW	NW	NW	NNW	NNW	NNW	NNW	NE	NNE	NW	24
最多風向	NNE	NNW	NW	NW	NW	NNW	NW	NNW	NNW	NNW	NW	NW	WNW	NW	WNW	WNW	WNW	WNW	WNW	NW	NW	NW	NW	NW	NNW	NW	
有効時間	31	31	31	31	31	31	31	31	31	31	31	31	31	31	31	31	31	31	31	31	31	31	31	31	31		744

注）calmは0.4m/s以下を示す。

表 2-3-1(2)　風速調査結果（1 月）

気象観測データ
調査期間　：　2023年1月1日(日)～1月31日(火)
調査地点　：　対象事業実施区域
観測項目：風速（WS）
単位：m/s

日＼時	1時	2時	3時	4時	5時	6時	7時	8時	9時	10時	11時	12時	13時	14時	15時	16時	17時	18時	19時	20時	21時	22時	23時	24時	平均値	最大値	最小値	有効時間
1月1日（日）	1.7	2.9	1.9	2.0	2.7	2.4	2.4	2.0	2.4	3.0	4.3	4.0	4.4	3.7	3.9	3.7	2.4	2.1	4.1	2.3	2.0	3.3	3.5	2.7	2.9	4.4	1.7	24
2日（月）	3.4	3.4	3.3	3.5	5.0	3.0	4.2	4.3	4.9	4.2	5.4	4.9	3.0	5.3	5.7	6.7	3.8	4.0	3.6	3.0	3.1	1.5	2.1	2.6	3.9	6.7	1.5	24
3日（火）	2.0	1.5	0.4	1.9	2.3	2.1	2.2	1.6	1.1	2.4	3.1	3.4	4.6	5.6	6.1	4.5	5.2	4.0	4.5	3.7	3.7	3.7	3.4	1.8	3.1	6.1	0.4	24
4日（水）	1.9	3.0	2.7	2.5	2.3	3.2	2.8	2.1	3.1	1.8	1.0	2.2	1.7	1.9	5.8	5.5	6.0	5.9	5.7	4.7	4.1	3.2	3.7	3.3	3.3	6.0	1.0	24
5日（木）	2.9	2.7	3.3	2.4	2.3	2.9	2.9	2.3	2.7	3.6	4.1	5.7	4.3	4.3	4.1	4.8	4.1	3.7	3.2	3.6	2.6	2.9	2.8	2.5	3.4	5.7	2.3	24
6日（金）	1.7	1.6	0.9	1.1	1.5	1.4	0.9	1.0	1.5	1.1	1.4	2.4	1.9	1.7	2.3	2.5	2.1	3.0	4.0	4.0	3.2	2.8	2.4	2.5	2.0	4.0	0.9	24
7日（土）	2.4	1.5	2.9	2.8	2.3	2.6	2.9	1.3	1.6	1.6	1.6	2.2	2.1	2.1	3.0	2.9	2.0	2.2	3.0	3.4	3.9	1.6	2.0	1.7	2.3	3.9	1.3	24
8日（日）	1.9	2.1	1.7	1.5	2.8	1.4	1.6	0.8	1.2	1.5	2.6	3.4	3.2	5.0	5.2	4.2	2.8	3.9	3.9	3.0	3.4	2.7	2.3	2.7	2.7	5.2	0.8	24
9日（月）	2.5	1.5	1.8	2.2	3.1	1.6	2.1	1.4	1.4	1.5	1.6	2.9	2.9	3.2	1.7	1.5	1.3	0.9	2.5	1.2	1.7	1.1	2.3	3.0	2.0	3.2	0.9	24
10日（火）	4.5	7.0	9.0	6.1	6.7	6.3	6.0	7.3	6.8	8.5	7.9	8.6	5.8	7.6	8.8	8.0	6.4	5.7	5.4	4.4	4.0	1.9	3.2	2.0	6.2	9.0	1.9	24
11日（水）	2.5	3.3	2.7	3.3	1.7	2.6	1.6	0.9	1.8	2.0	2.8	3.1	3.2	2.8	3.1	3.7	2.3	0.9	2.9	2.8	2.5	1.7	2.0	2.0	2.4	3.7	0.9	24
12日（木）	2.2	1.9	2.2	2.8	3.7	2.6	2.9	3.3	3.1	2.7	1.4	1.9	1.8	2.2	2.9	2.5	2.6	1.7	1.8	0.5	0.6	1.9	2.3	2.8	2.3	3.7	0.5	24
13日（金）	3.6	4.5	2.9	3.9	2.1	2.6	3.4	2.1	0.4	0.5	1.1	1.4	2.9	2.2	1.0	1.3	0.8	2.0	2.1	1.3	2.9	2.2	1.9	1.2	1.9	4.5	0.4	24
14日（土）	1.6	2.0	3.6	0.7	0.2	0.1	1.7	0.9	1.6	1.0	1.1	1.4	2.9	2.2	2.5	1.1	2.3	1.8	2.2	2.2	2.2	1.1	1.4	2.7	1.7	3.6	0.1	24
15日（日）	1.8	1.3	2.1	3.1	3.1	2.4	2.9	2.9	2.5	2.9	2.6	2.6	1.9	1.7	2.2	1.6	2.3	2.0	2.2	1.4	1.6	1.6	1.8	1.6	2.2	3.1	1.3	24
16日（月）	1.8	2.3	1.7	2.3	2.8	1.6	1.9	1.2	0.9	1.0	1.4	2.7	4.9	4.6	2.8	3.2	4.8	4.3	5.3	5.4	4.7	2.5	3.3	2.9	2.9	5.4	0.9	24
17日（火）	4.4	3.5	5.2	3.7	2.2	2.0	1.8	2.0	3.2	3.5	3.0	2.8	3.7	1.0	2.3	0.9	0.7	0.9	1.6	1.3	1.1	1.4	1.3	1.3	2.3	5.2	0.7	24
18日（水）	1.5	2.1	2.2	2.3	1.8	1.9	2.7	2.0	2.2	2.5	4.3	5.0	5.7	5.9	8.1	7.4	5.5	5.5	6.2	4.7	4.3	4.4	3.9	4.3	4.0	8.1	1.5	24
19日（木）	2.1	2.2	2.6	2.4	2.4	2.0	2.2	1.8	1.4	1.9	2.1	2.9	3.2	2.9	2.9	3.2	2.6	3.9	2.0	0.9	2.6	2.7	2.5	2.6	2.4	3.9	0.9	24
20日（金）	1.8	2.4	2.3	1.7	2.7	3.4	2.8	1.2	1.8	1.7	3.2	2.4	2.6	7.1	5.3	4.9	4.8	4.1	3.5	5.0	4.0	8.0	3.3	7.5	3.5	8.0	1.2	24
21日（土）	4.7	4.6	4.8	5.5	5.9	4.6	4.7	5.0	5.3	3.7	4.3	4.8	5.3	4.4	4.9	6.7	5.6	5.8	5.3	5.5	3.3	2.2	1.8	1.9	4.7	7.1	1.8	24
22日（日）	2.0	2.0	3.0	3.5	2.2	3.2	2.2	2.3	2.2	2.5	2.9	4.6	4.2	4.4	4.9	4.6	2.6	3.0	2.0	2.3	2.6	2.4	1.9	1.5	2.9	4.9	1.5	24
23日（月）	2.6	2.5	0.7	1.3	1.5	2.1	1.2	2.5	3.7	1.2	2.2	1.4	1.8	1.8	2.5	2.8	1.5	2.5	2.0	2.1	1.4	2.7	1.8	1.5	2.0	3.7	0.7	24
24日（火）	2.2	2.2	1.2	2.2	2.2	1.9	1.3	2.5	1.3	1.6	5.6	4.8	3.3	4.0	6.9	7.3	6.4	6.9	10.4	10.3	8.7	7.6	7.0	6.2	4.8	10.4	1.2	24
25日（水）	5.1	4.4	4.0	3.9	4.8	4.6	3.3	3.8	3.6	3.1	3.8	4.6	5.1	4.9	5.2	6.9	6.2	5.0	3.9	3.3	3.1	2.5	2.7	2.7	4.2	6.9	2.5	24
26日（木）	1.7	2.5	1.2	2.1	0.7	2.3	0.9	1.6	1.8	1.4	2.5	3.7	4.2	4.6	3.2	4.0	3.7	3.5	3.2	2.8	2.1	2.6	2.9	3.3	2.6	4.6	0.7	24
27日（金）	3.5	2.5	1.4	1.7	1.7	1.5	1.8	0.8	0.4	1.5	3.5	3.1	2.3	2.7	1.5	0.5	1.5	2.4	1.1	0.8	2.6	2.3	3.2	2.9	2.0	3.5	0.4	24
28日（土）	3.8	3.2	2.7	1.5	2.4	4.2	4.0	4.0	4.6	3.7	2.7	4.2	3.5	4.1	3.3	4.4	3.9	2.4	1.8	1.8	3.4	2.7	4.5	3.7	3.4	4.6	1.5	24
29日（日）	5.2	3.1	2.5	3.4	2.7	3.4	2.9	1.3	3.6	3.3	2.7	2.2	2.8	4.4	4.6	3.2	2.9	1.4	1.9	1.7	2.3	2.0	2.1	2.8	2.9	5.2	1.3	24
30日（月）	4.8	2.0	2.9	2.9	2.6	3.9	2.4	0.7	1.7	4.6	4.3	4.8	6.3	5.8	6.8	6.2	6.4	5.0	5.1	4.9	5.3	4.9	5.0	4.4	4.3	6.8	0.7	24
31日（火）	4.2	2.4	3.9	3.9	4.0	4.3	3.4	2.8	2.6	4.4	4.1	3.1	4.0	4.9	4.8	4.2	4.3	3.4	3.6	1.9	2.0	2.1	2.3	2.6	3.5	4.9	1.9	24
平均値	2.8	2.7	2.7	2.7	2.7	2.7	2.6	2.2	2.5	2.6	3.0	3.5	3.4	3.7	4.1	4.0	3.5	3.3	3.5	3.1	3.1	2.8	2.8	2.8	3.0			
最大値	5.2	7.0	9.0	6.1	6.7	6.3	6.0	7.3	6.8	8.5	7.9	8.6	6.3	7.6	8.8	8.0	6.4	6.9	10.4	10.3	8.7	8.0	7.0	7.5	6.2	10.4		
最小値	1.5	1.3	0.4	0.7	0.2	0.1	0.9	0.7	0.4	0.5	0.6	0.8	0.5	0.5	1.0	0.5	0.7	0.9	1.1	0.5	0.6	1.1	1.3	1.2	1.7		0.1	
有効時間	31	31	31	31	31	31	31	31	31	31	31	31	31	31	31	31	31	31	31	31	31	31	31	31				744

表 2-3-1(3)　風向調査結果（2 月）

気象観測データ
調査期間　：　2023年2月1日(水)～2月28日(火)
調査地点　：　対象事業実施区域
観測項目：風向（WD）
単位：16方位

日＼時	1時	2時	3時	4時	5時	6時	7時	8時	9時	10時	11時	12時	13時	14時	15時	16時	17時	18時	19時	20時	21時	22時	23時	24時	最多風向	有効時間
2月1日（水）	NNE	NNE	NNE	NNE	NNE	NNE	N	NNE	NNW	SSW	NNE	NNW	calm	WNW	calm	WNW	NW	NNW	N	NNE	N	NW	NW	NNW	NNE	24
2日（木）	NW	NW	NW	NW	NW	NW	NNW	NW	NW	NW	NW	NW	NW	WNW	NW	WNW	NW	NW	NW	NW	NW	NW	NW	NNW	NW	24
3日（金）	NNW	NNW	NW	NNW	NW	N	N	NNE	N	N	NW	NNW	NW	NW	NW	WNW	NW	WNW	W	W	W	WNW	NNW	NNE	NNW	24
4日（土）	NNW	NNE	N	N	NNE	NNE	NNW	NNW	N	NNE	NNE	NW	NW	WNW	WNW	WNW	WNW	W	W	NNW	NW	NW	WNW	NW	NNW	24
5日（日）	NW	NNW	NW	WNW	NE	N	N	NNE	NNW	NW	NNW	N	NW	WNW	WNW	WNW	WNW	WNW	NW	NE	NNE	NNE	NNE	NNE	NW	24
6日（月）	NNW	NNW	NNE	NNE	NNE	NNE	N	NNE	N	NW	NW	WNW	NW	WSW	W	WNW	W	WNW	WNW	WNW	W	W	W	NW	NNE	24
7日（火）	NNE	NNE	NNW	NNE	N	NNE	NE	NE	NNE	NNE	NE	NNE	NNE	SW	calm	SW	W	SW	W	calm	SSE	NW	NW	NNW	NNE	24
8日（水）	NNW	NW	NW	NNW	NW	NNW	NNW	NNW	NW	NW	NNW	NW	NNE	WNW	WNW	NW	NW	NW	NW	NW	NW	NW	NW	WNW	NW	24
9日（木）	NW	NNW	NNE	NW	NW	NW	NW	NW	NW	NW	NNW	NW	NW	NW	NW	NW	NW	WNW	WNW	WNW	NNW	NNW	NNW	NNW	NW	24
10日（金）	NE	NE	N	NE	NE	WSW	NNE	NW	NNE	NNE	W	WNW	NNE	ENE	NE	NW	NW	NNW	N	NNW	N	NNW	NNW	NW	NNW	24
11日（土）	NW	NNW	WNW	NW	WNW	WNW	WNW	NNW	NW	NNW	NNW	NNW	N	NNW	NNW	NW	NW	SW	SW	W	N	NE	NE	N	NNW	24
12日（日）	SSW	E	NNE	N	N	NNE	W	W	NE	NNW	WSW	NNW	W	WNW	NNW	NW	ENE	S	SSW	S	NNE	NE	N	N	N	24
13日（月）	ENE	calm	WNW	NE	ENE	ENE	WSW	N	NNW	NNW	NNW	WNW	NW	NW	NW	WNW	WNW	NW	NW	NW	NW	NW	NW	NW	NW	24
14日（火）	WNW	WNW	WNW	NW	NW	NW	WNW	NW	NW	NW	NW	WNW	NW	WNW	WNW	WNW	NW	NW	WNW	WNW	WNW	WNW	NW	NW	NW	24
15日（水）	NW	NW	NW	NW	NW	NW	NW	NW	NW	NW	NW	NNW	NW	WNW	WNW	NW	NW	NW	NW	NW	NW	NW	NW	NW	NW	24
16日（木）	NW	NW	NW	NW	NNW	NNW	N	N	NNW	NW	NNW	NNW	NW	NW	NW	NW	WNW	WNW	WNW	NW	NW	NNW	NW	NW	NW	24
17日（金）	N	NE	N	NNE	NNW	NW	N	NW	NNW	NW	NW	WNW	WNW	WNW	NW	NW	NW	NW	NW	NW	NW	WNW	WNW	N	NW	24
18日（土）	NNE	NE	NNE	NNE	W	NNW	NE	NNE	N	NW	NW	NW	NW	NW	NW	NW	NNE	NNE	NW	N	NW	NW	N	NNE	NNE	24
19日（日）	NNE	NNE	ENE	NW	calm	N	NNE	NNE	E	NW	NNE	NNE	WSW	NW	NW	NW	NW	NW	NW	WNW	NNW	WNW	WNW	NW	NW	24
20日（月）	WNW	NW	WNW	WNW	WNW	WNW	WNW	WNW	NW	NW	WNW	WNW	NW	NW	NW	NW	NW	NW	NW	NW	WNW	NNW	NNW	WNW	NW	24
21日（火）	NW	NW	NW	NW	NW	NW	NW	NW	NW	NNW	NW	NW	NW	NW	NW	NW	NW	NW	NW	NW	NW	NW	NW	NW	NW	24
22日（水）	NW	NNW	NW	NNW	NNW	NNW	NW	NNW	NNW	NW	NW	NNW	NNW	NW	N	NW	W	SE	SE	NW	SSE	SSE	SE	NNE	NW	24
23日（木）	NE	E	W	NNW	NE	N	WNW	N	NNE	NW	NNW	NNW	NNW	NNW	NW	NW	NW	NW	NW	NNE	NW	NW	NW	N	NE	24
24日（金）	WSW	WNW	N	NNE	NNE	NNE	NNE	NNE	WNW	W	WNW	NW	NW	NW	NW	NW	NW	NW	calm	WNW	WNW	NW	NW	NW	NW	24
25日（土）	NW	NW	NW	NW	NW	NW	NW	NW	NW	NW	NW	NW	NW	NW	NW	NW	NW	NW	NW	NW	NW	NW	NW	NW	NW	24
26日（日）	NW	NW	NW	NW	NW	NNW	NW	NW	NNW	NNW	NW	NW	WNW	NW	NW	NW	NW	NW	NW	NW	NW	NW	NW	NW	NW	24
27日（月）	NW	NW	NW	NW	NW	NNE	N	NNE	NNW	N	NNW	NW	NW	NW	SW	SW	NW	NW	SE	SSE	SSE	SSE	ENE	NE	NE	24
28日（火）	ESE	WNW	NNE	NNE	NNE	N	NNE	NNW	NNW	N	N	N	NNW	W	WSW	S	S	SE	SE	SE	ESE	NNE	NNE	NW	NNW	24
最多風向	NW	NW	NW	NW	NW	NW	N	NW	NW	NW	NW	NW	NW	NW	NW	NW	NW	NW	NW	NW	NW	NW	NW	NW	NW	
有効時間	28	28	28	28	28	28	28	28	28	28	28	28	28	28	28	28	28	28	28	28	28	28	28	28		672

注）calmは0.4m/s以下を示す。

表 2-3-1(4)　風速調査結果（2 月）

気象観測データ
調査期間　：　2023年2月1日(水)～2月28日(火)　　観測項目：風速（ＷＳ）　　単位：m/s
調査地点　：　対象事業実施区域

日＼時	１時	２時	３時	４時	５時	６時	７時	８時	９時	１０時	１１時	１２時	１３時	１４時	１５時	１６時	１７時	１８時	１９時	２０時	２１時	２２時	２３時	２４時	平均値	最大値	最小値	有効時間
2月1日（水）	2.6	2.5	2.6	2.0	3.8	2.9	1.6	3.0	1.1	0.8	1.0	1.0	0.4	1.5	0.4	1.2	1.3	1.8	2.4	2.8	1.8	2.2	1.8	1.6	1.8	3.8	0.4	24
2日（木）	2.7	5.2	6.2	6.2	6.9	7.4	3.5	4.7	3.9	5.5	8.7	5.5	6.0	5.4	5.1	5.6	4.7	3.9	3.0	5.0	4.7	3.0	3.9	3.5	5.0	8.7	2.7	24
3日（金）	3.8	2.8	4.3	2.4	2.6	1.8	1.8	2.5	1.5	1.7	2.6	2.5	2.5	2.7	2.6	2.6	2.3	3.0	3.0	1.7	2.3	2.5	1.0	1.7	2.4	4.3	1.0	24
4日（土）	1.9	2.5	2.3	2.1	1.7	2.9	1.7	1.8	2.0	2.6	2.1	2.3	2.3	3.6	3.2	3.3	3.4	1.4	2.2	2.9	4.3	5.2	3.5	2.8	2.7	5.2	1.4	24
5日（日）	4.2	2.9	3.3	2.9	1.6	1.2	1.4	1.4	1.8	2.3	3.1	2.2	3.5	2.9	1.7	1.2	2.2	2.4	2.3	1.1	2.1	1.8	2.9	2.4	2.3	4.2	1.1	24
6日（月）	2.2	2.7	1.8	3.0	3.7	1.8	1.4	2.9	1.6	2.5	3.4	3.7	3.3	1.8	1.9	2.3	3.2	1.7	2.5	2.1	1.6	1.9	1.8	2.8	2.4	3.7	1.4	24
7日（火）	1.8	1.3	2.1	2.0	1.9	2.9	1.4	1.0	1.4	2.2	1.6	1.3	0.7	1.1	0.4	0.9	1.0	1.0	0.3	1.1	0.9	1.4	1.3	2.1	1.4	2.9	0.3	24
8日（水）	2.1	2.3	2.9	2.5	3.2	2.4	2.5	2.4	3.8	5.8	5.5	6.2	5.8	6.5	6.5	7.1	9.3	7.3	6.5	7.0	5.2	4.0	2.5	2.6	4.7	9.3	2.1	24
9日（木）	2.8	2.1	1.6	2.4	4.3	3.2	3.9	5.4	6.2	4.0	4.7	5.3	5.5	5.3	4.6	4.0	3.3	3.1	2.9	2.2	2.5	2.0	1.8	1.2	3.5	6.2	1.2	24
10日（金）	1.7	1.4	0.6	1.3	1.1	1.5	1.0	3.1	2.6	2.7	3.5	2.7	1.4	3.0	1.6	2.9	2.5	1.7	2.2	2.5	2.1	2.3	2.7	2.7	2.1	3.5	0.6	24
11日（土）	2.2	2.3	3.3	3.2	5.1	5.6	6.3	3.0	3.7	2.9	3.9	3.9	3.5	2.8	2.0	1.5	0.9	1.3	1.1	0.6	0.6	0.7	1.0	0.5	2.5	6.3	0.5	24
12日（日）	1.5	2.0	2.6	1.0	1.1	1.1	0.9	1.0	0.9	1.3	1.1	1.5	1.5	1.3	1.3	1.1	1.6	1.1	0.9	0.7	1.1	1.3	0.9	0.9	1.2	2.6	0.7	24
13日（月）	1.3	0.4	1.4	0.5	1.3	1.1	1.2	1.1	1.4	2.4	2.1	2.7	4.2	4.5	4.3	3.9	4.3	4.7	5.1	4.7	5.8	3.8	7.3	6.7	3.2	7.3	0.4	24
14日（火）	6.4	7.2	6.9	6.9	6.8	6.3	6.1	6.5	6.1	6.9	7.2	6.4	7.3	7.2	8.4	7.4	8.4	6.3	5.7	5.0	5.1	6.1	5.9	6.5	6.6	8.4	5.0	24
15日（水）	6.3	6.4	6.5	6.1	5.6	5.8	5.0	4.8	5.2	4.5	5.8	5.5	7.3	7.1	7.1	8.3	7.6	7.5	6.5	7.3	5.3	5.6	5.4	2.8	6.1	8.3	2.8	24
16日（木）	3.9	3.9	2.2	3.1	2.7	4.6	3.9	2.3	3.3	3.5	3.1	3.8	3.5	3.6	4.1	3.4	3.6	4.1	3.7	2.4	2.7	2.5	2.4	2.4	3.3	4.6	2.2	24
17日（金）	2.4	2.5	1.9	1.4	1.6	2.5	2.2	2.3	2.3	2.5	2.2	3.8	3.5	4.8	5.0	5.1	3.9	3.4	2.7	2.8	3.2	3.8	1.0	1.6	2.9	5.1	1.0	24
18日（土）	3.0	3.3	2.8	3.2	1.2	1.7	2.1	2.4	1.7	1.4	1.7	1.8	2.1	1.9	1.3	1.6	2.6	2.1	1.8	0.5	1.2	1.1	2.3	2.0	2.0	3.3	0.5	24
19日（日）	2.1	2.4	0.6	0.6	0.3	1.5	2.3	2.5	0.6	2.9	1.8	2.0	0.6	6.0	5.4	5.3	5.3	6.7	5.5	5.5	1.8	3.0	3.1	5.7	3.1	6.7	0.3	24
20日（月）	4.3	3.1	5.6	6.2	4.8	5.1	5.5	6.3	5.1	5.4	5.6	6.9	4.4	7.3	7.5	6.5	7.7	6.6	6.0	2.1	4.4	2.1	5.0	5.4	5.4	7.7	2.1	24
21日（火）	5.1	4.7	4.7	5.1	5.1	4.0	3.6	3.9	3.5	3.5	4.9	8.3	8.3	7.1	9.1	8.4	8.1	6.7	7.0	5.9	5.9	4.2	5.5	4.7	5.7	9.1	3.5	24
22日（水）	5.0	3.2	3.3	2.6	2.1	2.0	2.7	2.6	3.5	2.6	3.4	3.0	1.7	1.3	1.2	0.9	0.5	1.0	1.1	0.5	0.7	1.6	2.0	3.1	2.2	5.0	0.5	24
23日（木）	2.6	1.7	1.1	2.3	2.7	0.9	1.2	1.6	2.4	2.4	3.1	2.3	2.6	2.2	2.6	4.1	2.9	3.5	2.0	2.4	1.9	2.4	2.6	1.5	2.3	4.1	0.9	24
24日（金）	0.9	1.8	2.1	2.7	2.7	3.1	3.2	2.5	2.0	2.0	2.9	2.9	2.6	3.0	3.0	2.5	0.4	1.9	2.9	2.4	2.3	3.3	3.1	3.2	2.5	3.3	0.4	24
25日（土）	3.8	4.4	6.4	5.2	5.3	6.1	6.3	7.1	6.3	6.9	7.9	5.2	7.3	6.6	8.4	8.6	8.2	7.1	6.9	7.7	6.5	5.7	6.1	5.2	6.5	8.6	3.8	24
26日（日）	5.2	4.6	4.8	3.8	4.6	3.3	3.4	3.5	3.4	3.8	5.7	4.8	6.9	6.5	8.0	6.8	8.8	6.8	6.2	7.3	5.9	6.4	5.1	4.9	5.4	8.8	3.3	24
27日（月）	3.2	4.2	4.6	3.0	2.7	2.8	3.2	3.4	2.4	3.6	2.6	2.7	1.5	0.9	0.9	0.7	0.7	0.4	1.9	0.8	0.5	0.5	0.9	2.0	2.1	4.6	0.4	24
28日（火）	0.8	0.5	1.9	2.6	3.1	2.3	2.0	1.7	1.9	2.0	1.7	1.2	1.2	1.5	1.0	0.5	0.6	0.9	1.3	1.3	1.4	1.7	1.9	2.2	1.6	3.1	0.5	24
平均値	3.1	3.0	3.2	3.1	3.2	3.1	2.9	3.1	2.9	3.2	3.7	3.6	3.6	3.9	3.9	3.8	3.9	3.6	3.4	3.2	3.0	2.9	3.0	3.0	3.3			
最大値	6.4	7.2	6.9	6.9	6.9	7.4	6.3	7.1	6.3	6.9	7.9	8.7	8.3	7.3	9.1	8.6	9.3	7.5	7.0	7.7	6.5	6.4	7.3	6.7	6.6	9.3		
最小値	0.8	0.4	0.6	0.5	0.3	0.9	0.9	1.0	0.6	0.8	1.0	1.0	0.4	0.9	0.4	0.5	0.4	0.4	0.3	0.5	0.5	0.5	0.9	0.5	1.2		0.3	
有効時間	28	28	28	28	28	28	28	28	28	28	28	28	28	28	28	28	28	28	28	28	28	28	28	28				672

表 2-3-1(5)　風向調査結果（3 月）

気象観測データ
調査期間　：　2023年3月1日(水)～3月31日(金)　　観測項目：風向（WD）　　単位：16方位
調査地点　：　対象事業実施区域

日＼時	1時	2時	3時	4時	5時	6時	7時	8時	9時	10時	11時	12時	13時	14時	15時	16時	17時	18時	19時	20時	21時	22時	23時	24時	最多風向	有効時間
3月1日（水）	NNE	NE	NE	N	NNE	N	NNE	NNE	calm	NW	NW	WSW	WNW	WSW	SSW	SSE	SSE	SSE	SSE	SSE	SE	SSE	SSE	SE	SSE	24
2日（木）	SSE	S	W	NNW	NW	N	NW	NW	NW	NW	NW	NW	NW	WNW	WNW	NW	NW	NW	NW	NW	NW	NW	NW	NW	NW	24
3日（金）	NW	NW	NW	NW	NW	NNE	N	N	NNW	NW	NNW	NW	NW	WNW	NW	NW	WNW	WNW	WNW	W	WNW	NW	NW	NNW	NNE	24
4日（土）	NNE	NNW	WNW	NNE	NE	NNW	NNW	NW	NW	NW	NW	WNW	WNW	WNW	WNW	WNW	WNW	WNW	WNW	WNW	NW	NNW	NW	NNW	WNW	24
5日（日）	NW	NW	NNW	NW	N	N	NNE	NNE	N	NNE	NNE	NNE	NW	WNW	SSE	ESE	E	ESE	W	WNW	N	calm	NNE	NNE	NE	NNE	24
6日（月）	NE	NNE	NNE	NNE	NNE	NNE	NNE	NNE	NNW	NNW	NW	NW	NW	WNW	NW	WNW	WNW	E	WNW	E	SSE	NNW	NW	NW	NW	24
7日（火）	NNE	NNE	NNE	NNE	NNE	N	N	NNE	NNW	NW	NW	WNW	WNW	WNW	WNW	WNW	WNW	S	SSE	WSW	WNW	WSW	NNE	NNE	WNW	24
8日（水）	NNE	N	NE	NE	NNE	NNW	NNE	NNE	N	NW	WNW	WSW	W	WSW	SSW	S	S	SSE	SSE	SSE	SE	E	NE	ENE	NNE	24
9日（木）	ESE	NNE	NNE	NNE	NW	NE	S	NE	calm	W	SSE	SSE	SSE	SE	SSE	SSE	SSE	SSE	SE	SE	SE	SE	SE	SE	SE	24
10日（金）	SSE	calm	SSE	SSE	SSE	SSE	SSE	SW	WSW	WNW	WNW	WNW	WNW	WNW	WNW	NW	NW	NW	NW	NW	NNE	WNW	WNW	WNW	NW	24
11日（土）	N	NNW	NE	NNE	NNE	NNE	NNW	NNE	NW	W	W	S	SSW	S	SSE	SSE	SE	SE	SE	SE	ESE	ESE	ESE	ESE	ESE	24
12日（日）	ESE	ESE	ESE	WNW	N	N	NNE	NNW	NW	ESE	W	SE	S	SE	S	S	SE	SSE	SSE	SE	SE	SE	SE	SSE	SE	24
13日（月）	SSE	SE	SSE	SE	SSE	SW	W	WNW	NNW	NNE	NW	NW	NW	NW	NW	NW	NW	NW	NW	WNW	NW	NW	NW	NW	NW	24
14日（火）	NW	NW	NW	NW	NW	NNW	NNW	NNW	NW	NNW	NW	NW	NW	NW	NW	NNW	S	SSE	SE	SE	SE	SE	ESE	E	NW	24
15日（水）	ENE	ENE	N	NNE	NNE	N	N	WNW	NW	WSW	WSW	SSE	SSW	SSE	SE	SSE	SE	SE	ESE	ESE	ESE	ESE	ESE	E	ESE	24
16日（木）	ESE	NE	NNW	WNW	NW	NNW	NE	E	W	W	WNW	WSW	W	WSW	SW	S	SSW	SSE	SSE	S	calm	S	SW	WNW	WNW	24
17日（金）	N	NNW	NNW	NNW	NW	NNW	NNW	NW	NW	NW	NW	NW	NW	WNW	NW	W	W	WSW	WSW	NNW	NNW	WSW	NNW	NW	NW	24
18日（土）	N	NNW	NW	NW	NW	NNW	NNW	NNW	NNW	NW	NNW	NW	NNW	NW	NW	NW	NW	WNW	WNW	WNW	NW	WNW	NW	N	N	24
19日（日）	NW	NW	NW	NW	N	NNW	N	NNE	NNE	NNW	NNW	NW	NW	WNW	WNW	WSW	WSW	SW	SW	NW	N	WSW	SW	S	NW	24
20日（月）	NNE	NNE	NNE	NNE	NNE	NNE	NNE	NNE	N	NNW	NNW	W	WSW	SW	SSW	SSE	SE	SE	ESE	ESE	ESE	ESE	ENE	NE	NNE	24
21日（火）	NNE	NNE	NNW	NNE	N	N	SSE	NNE	W	SW	WSW	S	SE	SW	WSW	NNW	NNE	NNW	NNW	NNW	ENE	NNW	NNW	N	NNW	24
22日（水）	NE	NNE	NE	NNE	NNE	NE	NNE	W	NW	SW	SSW	SW	S	S	SSW	S	SSE	ESE	ESE	SE	ESE	ESE	ESE	ESE	ESE	24
23日（木）	ESE	SE	ESE	E	E	ESE	ESE	E	E	ESE	ESE	ESE	ESE	ESE	ESE	ESE	S	SSE	SSE	SSE	SSE	SE	SSE	SW	SSW	24
24日（金）	SW	SW	SW	WSW	NW	WSW	WSW	WNW	WNW	W	WNW	WNW	WNW	WNW	WNW	WNW	WNW	WNW	WNW	WNW	W	W	SSE	WNW	WNW	24
25日（土）	WNW	NW	NNE	NNE	NNW	NNW	NW	NW	NW	NW	NW	NNW	N	NNW	W	calm	SW	WSW	WSW	WSW	WSW	WNW	NNW	calm	NW	24
26日（日）	N	NW	NW	WNW	NW	N	N	NW	NW	NW	NW	N	NNE	NNW	NW	NW	NW	NW	NW	NW	NW	WNW	WNW	WNW	NW	24
27日（月）	WNW	NW	WNW	NW	NW	NW	NNE	NW	NW	NW	NW	NW	NW	NW	W	WNW	WNW	WNW	WNW	NW	WNW	WNW	NNW	NNW	N	24
28日（火）	N	NNE	NNE	NNE	NNE	NNE	NNE	N	NW	NNW	NW	NW	NW	W	W	W	W	WNW	WNW	WNW	WNW	NW	WNW	SSW	NW	24
29日（水）	WNW	NW	NNE	NE	NNE	NW	NNE	NNW	NW	NNW	NW	NW	NW	WNW	WNW	S	W	W	W	W	W	NW	SSE	WSW	N	24
30日（木）	NE	NNE	NE	NNE	N	NNE	N	WNW	NNW	NNW	NW	S	SSW	SSW	SSW	S	SSE	SE	SE	SE	ESE	ENE	NE	NNE	NNE	24
31日（金）	NNE	NNE	NNE	NNE	NNE	NNE	NNE	NNE	NW	NNW	NNW	NNW	WSW	SW	SW	SSW	SSW	SSW	SSE	SE	SE	ESE	ESE	E	NE	24
最多風向		NNE	NNE	NNE	NNE	N	NNE	NW	NW	NNW	NW	NW	NW	WNW	WNW	WNW	WNW	WNW	SSE	WNW	SE	WNW	WSW	NNW	NW	
有効時間		31	31	31	31	31	31	31	31	31	31	31	31	31	31	31	31	31	31	31	31	31	31	31		744

注）calm:0.4m/s以下を示す。

表 2-3-1(6)　風速調査結果（3 月）

気象観測データ
調査期間　：　2023年3月1日(水)～3月31日(金)
調査地点　：　対象事業実施区域

観測項目：風速（ＷＳ）　　単位：m/s

日＼時	1時	2時	3時	4時	5時	6時	7時	8時	9時	10時	11時	12時	13時	14時	15時	16時	17時	18時	19時	20時	21時	22時	23時	24時	平均値	最大値	最小値	有効時間
3月1日（水）	2.2	2.4	1.7	1.5	2.4	2.5	2.3	1.8	0.4	0.7	1.8	2.0	2.5	1.5	0.8	0.9	1.1	1.5	0.9	1.3	0.9	0.8	0.5	0.9	1.5	2.5	0.4	24
2日（木）	0.6	0.5	2.7	1.9	4.0	1.9	1.9	2.2	5.7	7.5	7.1	7.9	9.0	7.8	9.5	9.4	7.8	8.2	6.2	5.3	5.6	4.9	4.6	4.7	5.3	9.5	0.5	24
3日（金）	4.1	4.4	4.1	3.5	4.0	3.9	2.8	2.3	3.7	3.4	3.0	2.5	2.0	2.4	1.8	2.4	1.7	2.0	1.0	2.3	2.5	2.8	1.6	2.0	4.4	1.0	24
4日（土）	3.1	1.6	2.2	1.7	2.6	1.6	0.9	2.0	1.9	4.2	4.6	6.1	4.6	5.0	4.4	4.3	4.6	3.7	2.7	2.0	2.7	2.4	2.3	1.7	3.0	6.1	0.9	24
5日（日）	2.3	2.3	1.8	2.0	1.7	1.7	2.2	2.2	1.5	1.4	1.6	1.9	0.8	1.9	0.8	1.4	1.3	1.8	0.6	1.4	0.4	1.9	2.7	2.1	1.7	2.7	0.4	24
6日（月）	1.9	1.3	2.7	2.0	2.7	3.1	3.0	2.1	1.5	1.7	2.2	1.7	2.5	2.7	3.0	3.3	3.7	2.1	3.1	1.0	1.2	2.2	1.5	2.2	2.3	3.7	1.0	24
7日（火）	1.7	2.0	2.1	1.4	1.7	2.0	1.6	1.6	1.9	1.5	2.7	3.5	3.5	3.4	4.1	3.1	3.6	1.1	1.2	1.1	1.8	0.6	2.5	1.4	2.1	4.1	0.6	24
8日（水）	1.2	1.2	2.2	1.8	1.1	2.0	2.3	2.7	1.5	1.0	0.5	0.6	1.7	1.4	0.6	0.7	1.0	1.0	1.1	1.2	0.7	1.3	1.5	0.8	1.3	2.7	0.5	24
9日（木）	0.9	1.7	2.5	1.6	1.4	2.0	0.7	1.2	0.4	1.1	1.2	1.9	1.6	2.8	1.9	1.7	2.1	1.7	1.5	1.5	1.4	1.1	0.8	0.7	1.5	2.8	0.4	24
10日（金）	1.0	0.4	0.7	0.5	0.7	0.8	0.7	0.8	0.7	2.8	3.4	4.9	6.1	5.5	4.7	5.8	5.2	3.9	3.2	1.8	1.8	2.5	2.2	2.9	2.6	6.1	0.4	24
11日（土）	1.7	2.7	2.2	1.9	3.5	4.2	1.3	1.4	1.2	1.3	1.5	1.3	1.1	1.1	1.3	1.5	1.4	1.2	1.5	1.7	2.0	1.5	2.3	2.0	1.8	4.2	1.1	24
12日（日）	2.4	2.4	0.8	0.7	1.1	1.4	2.6	1.0	1.1	1.8	1.5	3.0	1.2	1.0	0.9	2.6	2.1	1.6	1.6	1.5	1.6	1.5	1.8	2.0	1.6	3.0	0.7	24
13日（月）	1.5	1.9	1.7	2.2	1.7	3.0	2.7	1.4	2.0	1.7	3.8	5.9	5.5	6.4	5.5	6.3	5.5	6.4	5.8	5.3	5.0	6.6	6.0	5.5	4.1	6.6	1.4	24
14日（火）	5.0	6.0	5.8	4.3	2.4	2.5	2.3	3.1	3.4	2.6	2.8	2.5	2.1	2.2	1.5	0.8	0.7	1.3	1.8	1.6	1.5	1.4	1.2	1.0	2.5	6.0	0.7	24
15日（水）	2.1	1.7	1.5	2.1	2.0	1.7	0.7	0.7	1.0	1.2	1.1	1.0	1.2	1.2	1.6	1.4	1.7	1.5	1.4	1.8	1.8	1.4	1.7	1.2	1.4	2.1	0.7	24
16日（木）	0.9	1.1	0.5	1.3	1.8	1.9	1.7	1.8	1.8	1.8	1.4	2.3	2.3	1.6	1.1	0.8	0.8	0.5	0.7	0.7	0.3	0.8	1.3	1.4	1.3	2.3	0.3	24
17日（金）	0.9	1.7	1.6	1.4	2.1	1.8	1.5	3.4	2.3	2.4	3.1	2.8	3.3	3.0	3.2	2.9	1.8	0.8	0.9	1.8	1.7	0.9	2.0	2.5	2.1	3.4	0.8	24
18日（土）	3.1	1.3	1.8	1.6	2.1	1.6	1.7	2.6	2.6	2.2	2.4	2.0	2.3	3.3	4.2	4.2	4.8	5.4	4.7	3.7	2.7	2.5	1.5	1.5	2.7	5.4	1.3	24
19日（日）	2.4	3.7	3.1	2.7	2.9	3.7	2.6	3.2	2.5	2.8	2.7	1.6	3.1	2.6	1.5	1.7	1.2	0.8	1.3	1.9	0.6	0.9	1.4	0.8	2.2	3.7	0.6	24
20日（月）	1.9	1.5	2.2	3.0	1.3	2.7	3.2	1.3	1.3	1.3	1.1	1.2	0.9	1.2	1.1	1.1	1.3	0.9	1.4	1.4	1.5	1.7	1.6	1.6	1.6	3.2	0.9	24
21日（火）	1.9	2.7	1.8	2.1	1.0	1.1	0.6	0.8	1.8	0.8	0.9	0.8	1.7	0.9	0.7	2.4	2.7	0.9	0.8	0.9	1.3	2.0	1.1	1.0	1.4	2.7	0.6	24
22日（水）	1.6	1.0	1.6	0.7	2.7	1.8	1.6	0.8	1.1	1.2	1.0	0.8	1.1	1.4	1.3	1.2	0.8	1.5	1.0	2.1	1.8	2.2	1.9	2.3	1.4	2.7	0.7	24
23日（木）	1.9	1.1	1.9	3.9	4.1	4.1	4.3	4.6	5.6	6.8	6.8	6.2	6.3	4.9	4.9	3.3	1.7	1.4	1.8	1.3	1.0	0.9	1.4	1.1	3.4	6.8	0.9	24
24日（金）	1.3	2.1	1.8	3.3	2.6	2.5	3.1	2.4	3.7	3.2	2.7	4.4	4.3	5.2	5.0	4.0	3.6	2.4	3.3	2.6	1.3	0.9	1.4	1.1	2.8	5.2	0.9	24
25日（土）	1.5	0.9	0.8	0.9	2.8	1.9	4.0	3.5	3.4	3.3	2.7	1.8	1.6	0.7	1.0	0.3	0.6	0.5	0.7	0.7	1.0	1.6	1.3	0.2	1.6	4.0	0.2	24
26日（日）	0.6	0.8	1.4	1.1	1.3	1.1	1.4	1.5	2.0	2.0	1.6	2.7	2.3	2.0	2.9	3.4	3.7	3.2	2.6	3.9	3.7	4.3	4.4	5.2	2.5	5.2	0.6	24
27日（月）	5.7	4.2	4.3	5.2	5.4	2.8	2.5	4.2	4.0	5.7	4.6	3.7	3.0	3.1	2.4	1.9	3.2	3.8	4.2	2.1	2.3	1.5	1.9	1.3	3.5	5.7	1.3	24
28日（火）	1.4	1.7	2.3	2.2	2.0	1.9	2.5	1.3	2.9	2.2	1.9	2.1	2.2	3.5	2.5	2.7	3.4	4.6	2.4	2.2	2.3	1.5	1.3	1.7	2.3	4.6	1.3	24
29日（水）	1.5	1.4	1.6	2.5	2.1	1.4	2.1	2.3	1.6	2.0	1.9	2.3	1.6	1.8	1.3	0.8	1.2	1.5	2.3	1.4	1.8	1.2	1.2	1.7	1.7	2.5	0.8	24
30日（木）	1.2	2.3	2.5	1.5	1.6	2.4	0.9	0.7	0.9	1.5	1.2	0.8	0.8	1.1	1.0	1.0	0.9	1.1	1.1	1.1	0.8	1.6	2.3	2.7	1.4	2.7	0.7	24
31日（金）	1.6	3.6	2.4	2.6	1.3	3.0	3.0	1.3	0.9	1.0	1.1	1.2	0.9	0.9	0.9	0.6	0.8	1.0	1.1	1.4	1.1	1.1	0.7	1.8	1.5	3.6	0.6	24
平均値	2.0	2.1	2.1	2.1	2.3	2.3	2.1	2.0	2.1	2.4	2.4	2.7	2.7	2.7	2.5	2.5	2.5	2.2	2.1	1.9	1.8	1.9	1.9	1.9	2.2			
最大値	5.7	6.0	5.8	5.2	5.4	4.2	4.3	4.6	5.7	7.5	7.1	7.9	9.0	7.8	9.5	9.4	7.8	8.2	6.2	5.3	5.6	6.6	6.0	5.5	5.3	9.5		
最小値	0.6	0.4	0.5	0.5	0.7	0.8	0.6	0.7	0.4	0.7	0.5	0.6	0.8	0.7	0.6	0.3	0.6	0.5	0.6	0.7	0.3	0.6	0.5	0.2	1.3		0.2	
有効時間	31	31	31	31	31	31	31	31	31	31	31	31	31	31	31	31	31	31	31	31	31	31	31	31				744

表 2-3-1(7)　風向調査結果（４月）

気象観測データ
調査期間　：　2023年4月1日(土)～4月30日(日)
調査地点　：　対象事業実施区域　　観測項目：風向（WD）　　単位：16方位

日＼時	１時	２時	３時	４時	５時	６時	７時	８時	９時	１０時	１１時	１２時	１３時	１４時	１５時	１６時	１７時	１８時	１９時	２０時	２１時	２２時	２３時	２４時	最多風向	有効時間
4月1日（土）	NE	NNE	N	NNE	NNE	NNE	NE	NNW	NNW	N	NNW	SSE	SSW	S	SSE	SSE	SE	SE	SE	SE	E	E	NNE	NNW	NNE	24
2日（日）	N	NNE	NNE	NE	NNE	NNE	ENE	NW	W	SW	S	SSW	SSE	SE	SE	SE	SE	SE	ESE	SE	SE	E	ENE	ENE	SE	24
3日（月）	NE	NE	E	SE	ENE	NE	NNE	NE	NNW	NW	E	W	WSW	SW	SSW	S	SSE	SSE	SE	SE	SE	ESE	SSW	NW	SE	24
4日（火）	SSE	NE	calm	NNE	NNE	calm	NNE	NNW	ESE	SW	SW	WSW	S	SW	SSW	SSW	SSE	SE	SE	SE	SE	SE	SE	ESE	SE	24
5日（水）	ESE	SE	NNE	ENE	ENE	ESE	ESE	ESE	SW	SW	SSW	SSW	SE	SSE	SE	SE	SSE	SE	SE	SE	SE	ESE	SE	SE	SE	24
6日（木）	SE	SSE	SE	SE	SE	SSE	SE	SSE	SE	SE	SSE	SE	SSE	SSE	SSE	SSE	SE	SE	SSE	SE	SSE	SSE	SSE	SSE	SSE	24
7日（金）	SE	SSE	SSE	SSE	SSE	SSE	SSE	SSE	SSE	SSE	SSE	SSE	SSE	SSE	SSE	SSE	SSE	S	W	NNW	NW	NW	WNW	WNW	SSE	24
8日（土）	WNW	NW	NW	NNW	WNW	WNW	WNW	WNW	WNW	NW	WNW	WNW	NW	WNW	WNW	WNW	NW	NW	NW	NW	NW	WNW	NW	NNW	WNW	24
9日（日）	NNW	NNW	NNW	NW	NNW	NW	NNW	NW	NW	NW	NW	NW	NW	WNW	WNW	WNW	WNW	WNW	WNW	WNW	NNE	NNE	WNW	NW	NW	24
10日（月）	NNE	NNE	NNE	NE	NNE	NNE	NE	N	NW	W	WSW	SSW	SW	SSW	S	SSW	S	SSE	SE	SE	SE	ESE	SE	ESE	NNE	24
11日（火）	SE	ESE	ESE	ESE	NE	N	NNE	NW	SSW	SSE	S	SW	SSW	SSE	SSE	SE	SSE	SE	SSE	SE	SSE	SSE	SSE	SSE	SSE	24
12日（水）	SE	SE	SE	SE	ESE	E	SSE	S	SSW	SSW	S	SW	WNW	W	NW	NW	NW	NW	NW	NW	NW	NW	WNW	NW	NW	24
13日（木）	NW	NW	NW	WNW	WNW	NNW	NNW	NNE	N	NNW	NNW	NNW	WNW	NW	WNW	SW	calm	SE	SE	SE	SE	SE	ESE	ENE	NNW	24
14日（金）	NNE	NNE	NW	NNE	N	NW	NNE	calm	SSW	SW	SSW	SW	SSW	SSW	S	S	SSE	SE	SE	SE	NNE	ENE	NE	SE	NNE	24
15日（土）	SE	E	NE	NE	ESE	ESE	ESE	E	ESE	E	E	ENE	NW	NW	NW	WNW	NW	NW	NW	NW	NNE	calm	NE	NE	NW	24
16日（日）	N	NNE	NW	NNW	NNW	NW	NW	NW	WNW	WNW	WNW	NW	NW	NW	NW	NW	NW	NW	NW	NW	NW	NW	NW	NW	NW	24
17日（月）	NW	NW	NW	NW	NW	WNW	NW	NW	WNW	NW	NW	NW	WNW	WNW	WNW	WNW	WNW	WNW	WNW	WNW	NW	NW	N	NNE	NW	24
18日（火）	NNW	NNW	NNW	NNE	NNW	NNW	NNW	N	N	W	SSW	SSW	SSE	S	SSE	SE	SE	SE	SSE	SE	E	ENE	NW	NNE	NNW	24
19日（水）	W	NW	NNE	N	NW	NNW	NNE	NNE	NW	NNW	NNW	WNW	NNW	WNW	W	W	SW	NW	WNW	W	NNE	NE	WSW	W	W	24
20日（木）	NNE	N	NNE	NNE	NNW	WSW	SSW	SW	WSW	WNW	SSW	SSW	SSE	S	SSE	SSE	SSE	SSE	SSE	SSE	SE	SE	SE	ESE	SSE	24
21日（金）	ESE	SE	NNW	NNE	NNE	calm	NNW	NW	NW	NW	NW	NW	WNW	WNW	WNW	WNW	WNW	NW	NW	NW	NW	NNW	WNW	WNW	NW	24
22日（土）	WNW	NW	NW	NW	NW	NW	NW	NW	NW	NNW	NW	NW	NW	WNW	WNW	WNW	WNW	WNW	WNW	WNW	WNW	NW	NW	N	NW	24
23日（日）	NNW	NE	N	NNE	NNE	NNE	NNE	NNW	NNW	NW	NNW	NNW	NW	W	WNW	WSW	SE	SE	SE	NW	NW	NW	NW	NW	NW	24
24日（月）	NW	NW	NNW	NNW	NNW	NNW	NW	NNW	N	NNW	NNW	WNW	NW	SSW	SSW	SW	SSW	SW	W	WSW	NW	NW	NW	NNW	NNW	24
25日（火）	N	calm	NE	NNW	NE	N	NNE	N	WSW	SW	WSW	ESE	ESE	ESE	ESE	ESE	ESE	ESE	ESE	ESE	ESE	ESE	ESE	ESE	ESE	24
26日（水）	ESE	ESE	ESE	ESE	ESE	ESE	ESE	ESE	SE	SE	ESE	SSE	NW	NW	NW	NW	WNW	WNW	WNW	NW	WNW	WNW	NW	WNW	ESE	24
27日（木）	WNW	NNW	NW	WNW	WNW	NW	NW	NW	NNW	NW	NW	NW	WNW	WNW	W	W	WSW	SW	SSE	SE	SE	ESE	ESE	ESE	NW	24
28日（金）	ESE	ESE	E	NNE	NNE	calm	NNW	SW	SSE	SSW	SSW	SSW	S	SE	SSE	SSE	SSE	SE	SE	ESE	ESE	E	E	ESE	ESE	24
29日（土）	ESE	E	NE	E	WNW	NE	ESE	ESE	ESE	ESE	SE	SE	ESE	SE	SE	SE	SE	SE	ESE	ESE	ESE	ESE	ESE	ESE	ESE	24
30日（日）	SE	SE	SSE	SSE	SSE	SSE	WSW	NNW	NNW	NW	WNW	NW	WNW	NW	WNW	NW	NW	NW	NW	WNW	WNW	WNW	NW	NW	NW	24
最多風向	SE	NW	NW	NNE	NNE	NW	NNE	NW	NNW	NW	NW	NW	NW	WNW	WNW	WNW	SSE	SE	SE	SE	SE	SE	NW	NW	ESE	NW	
有効時間	30	30	30	30	30	30	30	30	30	30	30	30	30	30	30	30	30	30	30	30	30	30	30	30		720

注）calmは0.4m/s以下を示す。

表 2-3-1(8)　風速調査結果（4 月）

気象観測データ
調査期間　：　2023年4月1日(土)～4月30日(日)
調査地点　：　対象事業実施区域
観測項目：風速（ＷＳ）
単位：m/s

日＼時	1時	2時	3時	4時	5時	6時	7時	8時	9時	10時	11時	12時	13時	14時	15時	16時	17時	18時	19時	20時	21時	22時	23時	24時	平均値	最大値	最小値	有効時間
4月1日（土）	1.6	1.4	1.5	2.7	1.8	2.8	1.0	1.5	1.8	1.6	1.1	0.8	0.7	1.1	1.0	0.7	1.6	1.8	1.9	1.2	1.8	2.1	1.8	1.8	1.5	2.8	0.7	24
2日（日）	1.7	1.7	2.0	2.4	1.6	2.8	0.7	0.8	1.0	1.0	0.9	1.3	1.1	1.3	2.6	2.6	2.1	2.0	1.6	2.9	2.6	2.5	1.5	2.0	1.8	2.9	0.7	24
3日（月）	1.1	1.6	0.9	0.7	2.1	1.5	0.7	1.1	1.1	1.1	1.1	1.3	1.5	1.1	0.7	0.9	1.6	1.2	1.1	0.9	1.1	0.7	0.9	0.8	1.1	2.1	0.7	24
4日（火）	1.2	1.5	0.1	1.5	2.1	0.2	1.8	1.5	0.7	0.9	1.4	0.9	1.0	1.0	1.3	0.9	1.4	1.1	1.1	0.7	1.1	1.3	1.1	1.2	1.1	2.1	0.1	24
5日（水）	1.4	0.7	0.6	1.5	1.3	1.2	1.1	0.7	1.1	0.9	1.2	1.3	1.7	1.4	1.6	2.5	1.1	1.6	1.2	1.2	1.2	1.7	1.3	1.5	1.3	2.5	0.6	24
6日（木）	1.4	0.9	0.9	0.9	0.8	0.8	1.2	1.3	1.4	1.2	1.3	1.3	1.7	1.6	1.6	1.8	1.6	1.5	2.1	1.8	1.7	1.1	1.8	1.5	1.4	2.1	0.8	24
7日（金）	1.6	1.5	1.9	2.1	2.6	2.8	2.1	1.7	2.4	1.6	2.2	1.8	2.1	1.9	1.7	2.0	2.3	1.4	2.9	3.5	3.4	3.0	5.3	4.3	2.4	5.3	1.4	24
8日（土）	5.0	4.5	4.8	2.6	3.4	3.5	3.4	2.3	5.0	5.4	4.4	6.6	8.5	8.5	8.0	9.3	8.8	6.9	5.0	7.4	4.7	3.8	4.7	1.5	5.3	9.3	1.5	24
9日（日）	2.2	2.4	2.4	4.9	2.7	3.7	1.6	2.6	5.1	5.3	4.8	4.9	4.4	4.4	5.2	3.7	3.5	3.8	3.5	2.9	2.0	0.9	2.6	2.1	3.4	5.3	0.9	24
10日（月）	2.2	1.0	1.8	1.4	2.9	2.7	1.9	1.1	1.2	0.8	0.9	1.0	1.1	1.1	0.9	1.0	0.8	1.1	0.7	1.0	1.4	1.3	1.5	1.5	1.3	2.9	0.7	24
11日（火）	1.3	1.0	1.2	1.5	0.5	1.8	0.5	1.3	1.0	0.8	0.7	0.6	1.1	2.3	1.9	2.1	2.2	2.0	2.1	1.8	1.6	1.3	1.0	1.0	1.4	2.3	0.5	24
12日（水）	0.6	0.7	1.2	1.1	1.6	1.5	0.5	0.6	1.1	0.9	0.7	0.8	3.5	1.3	3.5	2.5	4.4	4.5	3.8	4.2	4.7	5.2	5.4	2.3	2.4	5.4	0.5	24
13日（木）	4.0	4.9	4.7	4.5	3.8	2.5	1.3	1.8	1.8	3.8	3.1	3.5	2.0	2.7	0.8	1.1	0.4	2.1	1.8	1.5	1.1	1.1	1.2	2.3	2.4	4.9	0.4	24
14日（金）	1.3	2.0	1.3	2.3	1.0	1.1	0.9	0.3	0.9	1.0	1.1	0.7	1.0	0.7	0.6	0.6	0.6	1.0	0.8	1.2	2.3	2.1	2.4	1.5	1.2	2.4	0.3	24
15日（土）	0.9	2.2	2.5	1.8	1.4	2.0	3.1	3.7	3.3	3.4	2.7	4.4	1.3	1.1	1.5	1.8	0.7	1.4	1.2	1.8	1.3	0.4	1.7	1.5	2.0	4.4	0.4	24
16日（日）	1.0	1.9	1.2	2.5	1.7	5.1	6.0	6.1	5.9	6.5	7.2	7.5	6.6	6.0	4.3	4.8	5.4	4.5	4.7	2.8	3.8	2.5	4.1	2.3	4.4	7.5	1.0	24
17日（月）	1.8	3.4	5.7	4.2	4.3	2.5	3.9	6.4	6.2	5.9	5.9	5.4	6.6	6.0	7.4	6.5	6.4	5.4	5.1	3.8	2.0	3.1	2.7	2.6	4.7	7.4	1.8	24
18日（火）	3.2	1.7	2.7	2.0	1.9	1.4	0.6	1.6	1.6	0.9	1.0	0.7	1.0	1.4	1.5	1.8	1.2	1.2	1.3	1.4	2.0	1.2	2.4	1.5	1.6	3.2	0.6	24
19日（水）	1.3	1.5	0.9	0.8	1.0	1.0	1.9	2.2	1.9	2.1	2.2	1.9	2.3	2.0	1.6	1.1	0.5	1.8	1.9	1.6	2.6	2.9	1.3	1.4	1.7	2.9	0.5	24
20日（木）	1.9	0.9	2.1	3.2	1.9	0.8	0.5	0.6	0.8	0.7	0.9	1.0	1.2	1.0	1.3	1.5	1.0	1.1	1.9	1.3	0.9	1.1	1.5	1.4	1.3	3.2	0.5	24
21日（金）	1.5	1.4	1.7	2.1	2.4	0.2	1.6	1.1	1.9	1.8	1.8	3.2	4.1	4.7	5.1	4.2	3.2	8.2	6.2	5.9	5.6	2.9	3.0	3.3	3.2	8.2	0.2	24
22日（土）	3.9	5.3	5.2	3.8	5.1	4.7	5.4	4.8	5.6	3.5	4.7	3.5	3.5	4.0	4.4	4.8	3.4	3.9	3.4	2.5	2.3	2.3	2.0	2.0	3.9	5.6	2.0	24
23日（日）	2.0	1.5	2.1	2.8	1.9	2.2	2.3	2.8	2.9	3.0	2.5	2.1	2.4	1.3	0.9	1.3	1.9	1.4	1.0	1.7	3.0	3.3	4.9	3.8	2.3	4.9	0.9	24
24日（月）	3.6	2.6	2.2	2.8	3.6	3.7	3.3	3.4	3.6	2.5	2.3	2.3	1.5	0.8	0.6	1.2	0.7	0.8	1.2	0.8	1.0	1.3	1.4	1.0	2.0	3.7	0.6	24
25日（火）	0.9	0.3	1.2	1.0	1.8	0.9	1.3	0.8	0.9	0.5	0.8	4.3	4.4	4.7	4.1	5.6	5.0	4.4	6.1	5.4	5.3	5.8	4.5	5.7	3.2	6.1	0.3	24
26日（水）	6.5	5.1	5.3	5.9	5.4	4.5	5.5	4.1	3.8	3.2	3.8	1.1	5.1	4.0	3.9	4.6	5.5	6.2	6.3	4.5	5.1	4.4	4.6	5.2	4.7	6.5	1.1	24
27日（木）	5.6	3.1	4.7	3.2	4.5	4.7	4.1	4.1	4.5	4.4	4.6	4.0	3.4	2.4	2.3	1.7	1.1	1.2	0.7	1.1	1.9	1.8	1.5	2.3	3.0	5.6	0.7	24
28日（金）	1.7	1.6	1.1	2.2	2.2	0.3	0.8	0.8	0.9	0.8	1.1	0.9	1.0	1.3	1.2	1.3	1.6	1.4	1.1	2.0	1.6	1.9	1.8	1.6	1.3	2.2	0.3	24
29日（土）	2.0	1.9	2.1	1.3	1.4	1.5	1.6	1.3	1.8	1.3	2.4	1.8	2.4	1.5	2.0	2.2	2.0	1.7	2.4	2.5	2.8	3.3	3.6	4.0	2.1	4.0	1.3	24
30日（日）	3.2	3.2	2.4	1.7	1.6	1.0	2.4	2.6	1.8	2.1	3.2	3.3	4.1	3.9	2.6	4.0	4.4	3.7	3.6	2.4	2.8	2.8	2.2	2.2	2.8	4.4	1.0	24
平均値	2.3	2.1	2.3	2.4	2.3	2.2	2.1	2.2	2.4	2.3	2.4	2.5	2.7	2.6	2.5	2.7	2.5	2.7	2.6	2.5	2.5	2.3	2.5	2.2	2.4			
最大値	6.5	5.3	5.7	5.9	5.4	5.1	6.0	6.4	6.2	6.5	7.2	7.5	8.5	8.5	8.0	9.3	8.8	8.2	6.3	7.4	5.6	5.8	5.4	5.7	5.3	9.3		
最小値	0.6	0.3	0.1	0.7	0.5	0.2	0.5	0.3	0.7	0.5	0.7	0.6	0.7	0.7	0.6	0.6	0.4	0.8	0.7	0.7	0.9	0.4	0.9	0.8	1.1		0.1	
有効時間	30	30	30	30	30	30	30	30	30	30	30	30	30	30	30	30	30	30	30	30	30	30	30	30				720

表 2-3-1(9)　風向調査結果（5 月）

気象観測データ
調査期間　：　2023年5月1日(月)～5月31日(水)
調査地点　：　対象事業実施区域　　観測項目：風向（WD）　　単位：16方位

日＼時	１時	２時	３時	４時	５時	６時	７時	８時	９時	１０時	１１時	１２時	１３時	１４時	１５時	１６時	１７時	１８時	１９時	２０時	２１時	２２時	２３時	２４時	最多風向	有効時間
5月1日（月）	NW	NNW	NW	NW	WNW	WNW	NNW	NW	NW	WNW	WNW	W	W	W	WSW	W	WNW	NW	NW	NW	NW	NW	NW	NW	NW	24
2日（火）	WNW	WNW	WNW	WNW	NW	NNE	WNW	NW	NW	NW	NNW	NW	NW	NW	WNW	WNW	WNW	WNW	W	W	S	SW	SSE	SSE	WNW	24
3日（水）	ESE	NE	NNE	NNE	NNE	NNE	calm	W	W	W	SW	S	S	S	SSE	SSE	S	SSE	SE	SE	SE	SE	ESE	ESE	SE	24
4日（木）	ESE	SE	ENE	NE	NNE	NNE	N	WNW	W	WSW	SSE	S	S	S	SSE	SSE	SSE	SE	SE	SE	SE	SE	SE	ESE	SE	24
5日（金）	ESE	SE	SE	SE	SSE	SE	SE	SSE	SSE	SE	SE	SSE	SE	SE	SE	SE	SSE	SSE	SE	SE	SE	SE	SE	SE	SE	24
6日（土）	SE	SSE	SE	SE	SE	SE	SE	SE	SSE	SSE	SE	SSE	SSE	SSE	SSE	SSE	SSE	SSE	SSE	SSE	SE	SSE	SE	SSE	SSE	24
7日（日）	SSE	SSE	SSE	SE	SE	SSE	SE	SSE	SE	SE	SSE	SSE	SSE	SSE	SSE	SSE	SE	SE	SE	SSE	SSE	SSE	SE	SE	SSE	24
8日（月）	SSE	SE	SW	WNW	WNW	WNW	WNW	NW	NW	NW	WNW	WNW	NW	NNW	NW	NW	NW	N	N	N	N	NNW	N	N	NW	24
9日（火）	N	NNE	NE	NNE	NNE	NE	NNW	WNW	SW	SE	S	S	SSW	S	S	SE	SSE	SE	SE	SE	SE	ESE	NNE	NNE	SE	24
10日（水）	NNE	NNE	NNE	NNE	NNE	NNE	NNW	NNE	N	NNW	NNW	NW	SW	SW	SW	WSW	S	W	WNW	SSW	WSW	SSE	SSW	WSW	NNE	24
11日（木）	SE	NNE	NNW	N	NE	NE	N	NW	NW	NW	NNW	NW	W	W	W	W	WNW	WNW	WNW	WSW	WNW	WSW	WNW	N	WNW	24
12日（金）	NE	NE	N	NNE	NNE	NNE	N	WNW	SSW	SSE	S	S	SSE	SE	SSE	SE	SE	ESE	ESE	ESE	ESE	ESE	E	E	ESE	24
13日（土）	ESE	NNW	NE	ESE	ESE	ESE	SE	E	ESE	ESE	ESE	ESE	ESE	ESE	E	NE	ESE	NNE	E	E	E	ESE	ESE	ESE	ESE	24
14日（日）	ESE	SE	E	ESE	ESE	ESE	E	ESE	E	E	E	E	E	E	E	E	ESE	E	ESE	ESE	ESE	ESE	SE	ESE	ESE	24
15日（月）	ESE	ESE	ENE	ENE	NE	ESE	WSW	E	NNE	NNE	NW	W	SW	SW	SSW	SSW	S	calm	SE	SSW	calm	SSE	NNE	NNE	NNE	24
16日（火）	NE	N	NNW	NNW	N	NNE	N	NNW	NW	NW	NNW	NW	NW	WNW	SW	SSW	SSE	SSE	SSE	SSE	SE	SSE	SW	NNW	NNW	24
17日（水）	NNE	NNE	NNE	NNE	NNE	N	NNE	NW	NNW	WNW	WNW	W	W	W	WSW	SSW	SSE	SSE	SSE	SSE	SSE	S	S	S	NNE	24
18日（木）	SE	ENE	NNE	NNE	S	calm	NW	NW	SSW	SSW	SSE	SSE	SE	SE	SSE	SE	SE	SE	SE	SE	SE	SE	SE	SE	SE	24
19日（金）	ESE	ESE	ESE	ESE	ESE	ESE	ESE	ESE	SSE	SE	SSE	ENE	SE	NE	N	NE	ENE	N	N	N	NNW	NNW	NNW	NW	ESE	24
20日（土）	N	NNE	NNW	N	NW	NW	WNW	NW	NW	NNW	NNW	WNW	W	W	W	W	W	SW	WSW	SW	WSW	SW	S	calm	W	24
21日（日）	NNE	NNE	N	N	calm	N	E	calm	NW	SSW	W	W	SW	S	SW	S	S	S	SSE	SE	SE	SE	SSE	SW	S	24
22日（月）	WNW	WNW	WNW	W	W	W	WNW	WNW	W	W	W	WSW	S	SW	SSW	SSE	SSE	SSW	N	NW	NNE	NW	N	NW	W	24
23日（火）	NW	WNW	N	NNE	NNE	NNE	NNW	NW	NW	NNW	NW	NW	NW	WNW	NNW	WNW	WNW	WNW	WNW	NW	NW	WNW	NW	WNW	WNW	NW	24
24日（水）	NW	NW	NW	NW	NW	NW	NW	NW	NNW	NNW	NNW	NNW	NW	WNW	WNW	WNW	W	WNW	WNW	WNW	SSW	SW	SE	NNE	NW	24
25日（木）	SSE	SE	ESE	NNW	NW	NNE	N	ESE	E	SE	E	ESE	ESE	ESE	ESE	SE	SSE	SE	SE	SE	ESE	ESE	ESE	ESE	ESE	24
26日（金）	ESE	E	ESE	ESE	ESE	ESE	ESE	E	ESE	ESE	ESE	SE	ESE	ESE	SE	ESE	SE	SE	ESE	ESE	ESE	ESE	ESE	ENE	ESE	24
27日（土）	ENE	NE	ENE	NNE	NNE	N	NW	N	NW	W	SSW	SSE	S	SSE	SSW	SE	SSE	SE	SE	ESE	ESE	ESE	ESE	ESE	ESE	24
28日（日）	ESE	E	ESE	ESE	ESE	ESE	ESE	ESE	SE	SSE	SE	SE	SE	SSE	SSE	SE	SSE	SSE	SE	SE	SE	ESE	ENE	calm	SE	24
29日（月）	calm	calm	S	NE	N	ENE	W	W	NNW	NNW	W	calm	NNW	calm	NNE	S	S	SE	ENE	SE	SE	SSE	SSE	SSW	S	24
30日（火）	SW	WNW	NW	NNW	NW	WNW	W	W	WNW	WNW	WNW	WSW	WSW	SW	SW	SSW	SSE	SSE	SSE	SSE	SSE	SE	SSE	ENE	SSE	24
31日（水）	WNW	W	ENE	SSE	NNW	NW	WNW	W	NNW	W	SSE	SSE	SSE	SE	SSE	SE	SSE	SE	SE	SE	SE	ESE	SE	ESE	SE	24
最多風向	ESE	NNE	NNE	NNE	NNE	NNE	N	NW	NW	SE	NNW	SSE	SSE	SSE	SSE	SE	SSE	SE	SE	SE	SE	ESE	SE	ESE	SE	
有効時間	31	31	31	31	31	31	31	31	31	31	31	31	31	31	31	31	31	31	31	31	31	31	31	31		744

注）calmは0.4m/s以下を示す。

表 2-3-1(10)　風速調査結果（5 月）

気象観測データ
調査期間　：　2023年5月1日(月)～5月31日(水)
調査地点　：　対象事業実施区域

観測項目：風速（WS）

単位：m/s

日＼時	1時	2時	3時	4時	5時	6時	7時	8時	9時	10時	11時	12時	13時	14時	15時	16時	17時	18時	19時	20時	21時	22時	23時	24時	平均値	最大値	最小値	有効時間
5月1日（月）	2.2	2.0	2.1	2.7	2.9	1.9	2.0	1.9	1.0	1.9	1.2	2.2	2.2	2.6	1.6	2.6	6.2	6.3	5.9	5.0	3.8	4.0	4.4	3.5	3.0	6.3	1.0	24
2日（火）	3.3	3.0	3.0	2.8	2.8	1.5	3.9	5.4	5.7	5.6	4.4	3.9	3.9	4.1	3.1	3.9	3.6	2.8	1.5	1.4	1.2	0.9	1.0	0.8	3.1	5.7	0.8	24
3日（水）	1.2	0.9	1.8	2.6	1.1	1.6	0.3	1.0	0.8	1.2	0.6	0.9	0.8	0.7	0.9	0.9	0.9	1.2	1.2	0.8	1.2	1.3	1.5	1.3	1.1	2.6	0.3	24
4日（木）	1.5	1.3	1.1	1.4	1.7	1.4	0.9	0.9	0.9	0.8	1.0	1.1	1.1	1.1	1.5	1.4	0.8	1.2	1.8	1.0	1.2	1.2	1.5	1.8	1.2	1.8	0.8	24
5日（金）	1.5	1.7	1.4	1.9	1.2	0.8	1.2	1.0	1.2	1.5	1.1	1.1	2.0	2.1	1.9	1.3	2.0	1.7	1.6	1.5	1.3	1.4	0.9	1.3	1.4	2.1	0.8	24
6日（土）	1.4	1.5	1.4	1.3	1.0	1.6	1.4	0.9	1.1	1.7	1.4	1.4	1.8	1.5	1.3	0.9	1.1	1.2	0.9	0.7	1.0	1.3	1.4	1.3	1.3	1.8	0.7	24
7日（日）	0.9	0.7	1.0	1.0	1.0	1.1	0.9	0.8	1.1	1.2	0.8	0.9	0.9	1.1	1.3	1.8	1.8	1.7	2.2	1.8	1.8	1.8	2.1	1.6	1.3	2.2	0.7	24
8日（月）	2.8	2.1	1.7	3.2	2.8	3.6	5.1	7.5	8.8	7.6	6.5	7.3	7.7	4.8	6.6	8.0	5.3	4.1	4.2	4.8	3.9	2.8	3.0	1.0	4.8	8.8	1.0	24
9日（火）	1.8	2.1	1.3	1.2	1.4	0.7	1.1	1.0	1.0	1.5	0.9	1.1	1.0	0.8	0.9	1.4	1.0	1.4	1.3	1.4	1.3	1.0	2.0	2.7	1.3	2.7	0.7	24
10日（水）	2.5	2.8	2.7	2.0	2.5	2.5	1.6	1.5	2.3	1.6	2.3	1.5	1.1	1.6	1.8	1.4	0.8	2.1	2.8	0.9	1.4	1.4	1.2	0.7	1.8	2.8	0.7	24
11日（木）	1.0	1.5	1.8	1.0	1.9	1.0	1.3	0.9	1.6	1.2	2.2	3.7	3.0	3.4	3.0	3.4	2.6	3.8	3.9	1.2	2.6	1.4	1.9	1.4	2.1	3.9	0.9	24
12日（金）	1.6	1.9	1.5	2.2	2.4	2.8	1.0	0.9	1.0	0.9	1.2	1.0	1.1	1.7	1.4	2.2	2.1	1.6	1.5	1.6	2.0	2.1	2.4	3.1	1.7	3.1	0.9	24
13日（土）	2.9	0.8	1.4	3.1	2.6	2.3	0.8	0.9	2.7	2.1	3.0	2.4	2.9	1.9	3.6	0.8	1.4	1.8	2.8	2.2	3.4	3.3	2.7	2.0	2.2	3.6	0.8	24
14日（日）	1.7	1.1	3.1	2.9	3.4	3.6	3.2	4.0	4.9	5.0	5.1	4.3	4.2	5.0	2.8	4.1	3.6	2.6	4.4	5.3	3.3	2.6	3.1	3.3	3.6	5.3	1.1	24
15日（月）	3.5	2.9	0.9	1.1	1.1	1.5	0.7	1.7	1.3	1.2	0.6	1.3	1.2	1.1	1.1	0.7	0.8	0.4	1.2	0.6	0.4	0.8	1.6	1.6	1.2	3.5	0.4	24
16日（火）	2.4	1.1	1.7	1.6	2.1	2.3	1.4	2.9	2.4	2.3	2.7	3.5	3.7	2.4	1.5	0.8	0.5	1.2	1.4	1.8	1.9	1.3	0.7	0.6	1.8	3.7	0.5	24
17日（水）	1.8	1.9	2.1	3.3	2.5	1.1	2.1	1.8	2.4	3.5	2.2	2.6	1.6	1.8	1.3	0.9	0.9	1.1	1.3	1.2	1.3	0.9	1.3	0.6	1.7	3.5	0.6	24
18日（木）	0.6	0.9	1.7	2.0	0.6	0.3	1.2	1.1	0.8	0.8	0.9	1.4	2.7	2.9	2.3	2.1	2.2	1.9	1.8	2.2	2.2	2.4	2.4	1.6	1.6	2.9	0.3	24
19日（金）	2.1	2.1	2.3	1.7	2.3	2.8	2.7	2.8	1.3	2.5	1.0	2.0	1.1	2.1	3.8	4.2	1.9	2.4	1.2	1.5	1.0	1.6	2.3	1.6	2.1	4.2	1.0	24
20日（土）	3.7	1.5	1.3	1.0	1.3	1.4	0.7	1.3	2.5	2.3	2.6	1.5	1.8	1.7	1.9	1.8	1.7	1.1	0.7	0.6	1.0	0.9	0.9	0.1	1.5	3.7	0.1	24
21日（日）	0.7	0.9	0.7	0.6	0.4	0.5	0.6	0.2	0.7	0.6	1.5	1.4	1.1	0.7	0.6	0.9	0.7	0.7	0.9	1.1	1.4	1.2	1.3	1.0	0.9	1.5	0.2	24
22日（月）	2.3	1.1	1.9	1.1	1.9	1.3	0.9	1.1	1.5	1.7	1.6	1.4	0.8	1.2	0.9	1.4	0.8	0.9	1.9	4.0	2.2	3.4	4.3	1.6	1.7	4.3	0.8	24
23日（火）	2.8	1.4	1.5	1.3	1.9	1.7	1.8	1.7	3.4	2.4	4.5	4.4	3.7	4.8	4.2	5.6	4.7	5.5	6.2	6.2	6.2	4.5	4.1	4.4	3.7	6.2	1.3	24
24日（水）	4.4	3.9	3.1	5.0	5.5	4.5	5.9	5.4	5.9	5.0	4.0	4.4	3.6	3.6	4.7	4.4	2.5	3.0	2.6	2.7	1.0	0.7	0.8	0.5	3.6	5.9	0.5	24
25日（木）	1.2	1.2	1.2	1.1	1.3	2.0	1.4	3.1	1.2	1.7	4.5	3.2	2.5	3.5	2.5	1.9	1.6	1.6	1.7	1.3	1.5	1.8	2.0	2.5	2.0	4.5	1.1	24
26日（金）	2.0	2.1	2.2	1.6	2.4	2.2	2.6	3.3	3.1	2.1	2.3	1.1	2.1	2.2	1.3	2.1	1.7	1.4	1.3	1.6	1.6	1.5	1.8	1.3	2.0	3.3	1.1	24
27日（土）	1.6	1.7	1.4	1.8	2.3	1.2	0.5	0.5	1.4	0.9	1.1	1.0	0.9	1.1	0.9	1.8	1.1	1.1	1.3	1.0	1.5	1.6	1.2	1.6	1.3	2.3	0.5	24
28日（日）	1.6	1.5	1.6	2.1	2.1	1.6	1.8	1.3	1.2	1.3	1.1	1.7	1.2	1.2	1.1	1.1	1.1	0.9	1.2	0.7	0.7	0.8	0.7	0.4	1.3	2.1	0.4	24
29日（月）	0.2	0.4	0.7	1.1	1.0	1.2	0.8	0.5	1.1	0.5	0.7	0.4	1.1	0.1	0.6	0.7	0.6	1.3	1.3	0.8	1.2	0.5	0.5	0.6	0.7	1.3	0.1	24
30日（火）	1.5	2.6	2.2	1.8	2.0	1.2	0.9	1.9	1.7	2.1	2.1	1.2	1.2	1.4	1.1	1.0	0.8	0.7	0.9	1.0	0.9	1.0	0.7	0.9	1.4	2.6	0.7	24
31日（水）	1.2	0.9	0.6	1.0	1.6	0.7	0.8	0.6	0.9	0.9	0.7	0.7	1.2	1.0	0.5	1.0	1.1	1.2	1.2	1.2	1.4	1.6	1.5	1.8	1.1	1.8	0.5	24
平均値	1.9	1.7	1.7	1.9	2.0	1.7	1.7	1.9	2.2	2.1	2.1	2.1	2.1	2.1	2.0	2.1	1.9	1.9	2.1	1.9	1.8	1.7	1.8	1.6	1.9			
最大値	4.4	3.9	3.1	5.0	5.5	4.5	5.9	7.5	8.8	7.6	6.5	7.3	7.7	5.0	6.6	8.0	6.2	6.3	6.2	6.2	6.2	4.5	4.4	4.4	4.8	8.8		
最小値	0.2	0.4	0.6	0.6	0.4	0.3	0.3	0.2	0.7	0.5	0.6	0.4	0.8	0.1	0.5	0.7	0.5	0.4	0.7	0.6	0.4	0.5	0.5	0.1	0.7		0.1	
有効時間	31	31	31	31	31	31	31	31	31	31	31	31	31	31	31	31	31	31	31	31	31	31	31	31				744

表 2-3-1(11)　風向調査結果（6 月）

気象観測データ
調査期間　：　2023年6月1日(木)～6月30日(金)
調査地点　：　対象事業実施区域
観測項目：風向（WD）
単位：16方位

日＼時	1時	2時	3時	4時	5時	6時	7時	8時	9時	10時	11時	12時	13時	14時	15時	16時	17時	18時	19時	20時	21時	22時	23時	24時	最多風向	有効時間
6月1日（木）	ESE	E	NE	ENE	NNE	NNE	E	E	E	E	ESE	SE	ESE	ESE	ESE	ESE	ESE	ESE	ESE	ESE	ESE	ESE	ESE	SE	ESE	24
2日（金）	ESE	ESE	ESE	SE	SE	ESE	SE	SE	S	ESE	ENE	SSE	SSE	NW	SSW	ESE	SE	SE	NNW	NNE	NNW	NNW	WNW	WNW	SE	24
3日（土）	NW	WNW	WNW	N	NW	NNW	NW	NW	NW	NW	NW	WNW	NW	WNW	WNW	WNW	WNW	WNW	WNW	WNW	WNW	NW	NW	NW	NW	24
4日（日）	NW	NW	N	NE	NNW	NNW	NNW	NW	WNW	NW	NW	NW	NW	W	SSW	SSE	SW	WSW	SSW	SW	SW	SW	S	SSW	NNW	24
5日（月）	NNE	NNE	NNE	NNE	calm	NNE	NNW	NW	NNW	NW	WNW	NW	NW	WSW	WSW	WSW	WSW	SSW	SE	SE	SSE	S	SSE	SSW	NNE	24
6日（火）	SSE	SSE	calm	NNE	ENE	calm	calm	calm	SE	ESE	ESE	SE	SE	SE	SSE	SE	SE	ESE	ESE	calm	ENE	ENE	ENE	NE	NNE	SE	24
7日（水）	NNE	NE	NNW	NW	NW	NW	NW	NW	NW	WNW	NW	WNW	WNW	W	WSW	W	WNW	WNW	NW	W	SE	S	S	SE	NW	24
8日（木）	ESE	calm	NE	E	E	NW	WNW	WSW	SSE	SE	SSE	SE	SE	SE	SE	SE	SE	SE	SE	SE	SE	ESE	ESE	ESE	SE	24
9日（金）	ESE	ESE	SE	SSE	S	W	SW	WSW	WNW	W	W	W	W	W	WSW	W	SW	SW	SW	SSE	S	SE	S	SSE	NE	W	24
10日（土）	NE	SE	ESE	NE	NE	NNE	S	SSW	SSW	S	SSE	SE	SE	W	SE	SE	SSE	SE	SE	SE	SE	ESE	ESE	SE	SE	SE	24
11日（日）	E	NE	NE	NE	E	SSE	ESE	ESE	ENE	E	calm	calm	ESE	ESE	ESE	ESE	SSE	SSW	SSW	ESE	ESE	E	SE	ESE	ESE	ESE	24
12日（月）	ESE	ESE	ESE	ESE	NE	NNE	SE	ESE	SSE	ESE	ESE	ESE	SE	ESE	S	S	SW	SW	calm	WSW	W	NE	calm	NE	N	ESE	24
13日（火）	WNW	NNE	N	NE	NW	NW	NNW	NW	WSW	W	W	W	WNW	W	WSW	SSW	SSW	SSW	SW	SSE	S	SW	SE	ESE	SE	W	24
14日（水）	ESE	ESE	S	N	NE	NE	ENE	ENE	E	ESE	ESE	SE	SSE	SSE	S	S	SSE	E	E	ESE	SE	ESE	S	WSW	SE	ESE	24
15日（木）	S	SE	SSW	calm	SE	SW	SSW	calm	calm	calm	calm	SSE	calm	calm	SE	S	SE	ESE	WSW	W	S	S	SSE	S	W	S	24
16日（金）	W	WNW	W	WNW	WNW	WNW	WNW	WNW	WNW	WNW	calm	calm	WNW	WNW	NW	WNW	WNW	WNW	WNW	WNW	WNW	NW	NW	NW	NW	WNW	24
17日（土）	NNW	NNE	NNE	N	NNE	NNE	NNE	NW	NNW	NW	NNW	NNW	WNW	WNW	SW	SSW	SSE	S	SSE	ESE	SE	ESE	SE	SE	calm	NNE	24
18日（日）	NNE	NNE	calm	NNW	NNE	NNE	calm	NW	NW	N	calm	SSE	SSE	SSE	calm	SE	SE	SE	ESE	SE	SE	SE	SE	NNE	NE	SE	24
19日（月）	NNE	NNE	NNE	N	NNE	NNE	NNW	NNE	calm	NW	SSE	SSE	SSE	SSE	SSE	SSE	SE	SE	ESE	SE	SE	ESE	ESE	ESE	ESE	SSE	24
20日（火）	ESE	E	ESE	ESE	E	E	E	ESE	ESE	ESE	SE	ESE	ESE	SE	SE	SE	SE	SE	SE	SE	ESE	ESE	E	E	E	ESE	24
21日（水）	E	E	E	E	ENE	ESE	ESE	ESE	ESE	ESE	SE	SE	SE	SE	SE	SE	SE	SE	SE	SE	SE	SE	SE	ESE	ESE	SE	24
22日（木）	ESE	ESE	E	ESE	E	ENE	NE	NNE	NNE	N	NNE	NNW	E	ESE	ENE	ENE	SSE	ENE	ENE	NW	WNW	WNW	NNW	NNW	NNW	ENE	24
23日（金）	calm	ENE	NE	calm	NNE	NE	NE	NNE	NNE	N	N	calm	NW	NW	NW	SSE	SSW	SSW	calm	calm	calm	S	WSW	W	NW	NW	24
24日（土）	NNW	N	N	NNE	N	NNW	NW	NNW	NW	NW	NW	NW	NW	WNW	W	SSW	calm	calm	calm	calm	calm	S	SSE	S	calm	NW	24
25日（日）	WNW	NE	NNE	N	WSW	calm	calm	calm	NNE	ENE	WNW	WNW	SSW	SSW	SE	SSE	SSE	SSE	SSE	SE	ESE	ESE	ESE	ESE	NE	SSE	24
26日（月）	S	S	calm	NNE	E	calm	calm	calm	WSW	W	SW	S	SSW	S	SSE	SSE	S	calm	SSE	SSW	calm	calm	calm	WNW	NNW	S	24
27日（火）	calm	SE	SW	calm	NNW	N	NNE	calm	NW	E	calm	SSW	SSE	SW	S	SSW	S	S	S	calm	SSE	calm	ESE	SSE	NNE	S	24
28日（水）	SE	W	N	calm	NE	S	W	NW	WNW	S	SSW	SSE	SSE	ESE	SE	SE	SE	calm	SW	NW	WNW	NNW	NNW	NE	SE	SE	24
29日（木）	SE	ESE	calm	SE	NE	S	WNW	NNW	N	NNE	N	NW	NNW	N	NNE	NW	calm	SW	SSE	SSE	NE	NE	SSE	NE	SE	N	24
30日（金）	SSE	SSE	NE	NE	SE	E	ESE	SE	SE	S	ESE	SSW	SSE	SW	S	SSE	calm	S	SE	SSE	SSE	SE	calm	SSE	SSE	N	24
最多風向	ESE	ESE	NE	N	NE	NNE	NW	NW	NW	ESE	NW	SE	SSE	SE	SE	SSE	SE	SE	SE	SE	SE	ESE	ESE	ESE	SE	SE	
有効時間	30	30	30	30	30	30	30	30	30	30	30	30	30	30	30	30	30	30	30	30	30	30	30	30	30		720

注）calm：0.4m/s以下を示す。

表 2-3-1(12)　風速調査結果（6 月）

気象観測データ
調査期間　：　2023年6月1日(木)～6月30日(金)
調査地点　：　対象事業実施区域
観測項目：風速（ＷＳ）
単位：m/s

日＼時	1時	2時	3時	4時	5時	6時	7時	8時	9時	10時	11時	12時	13時	14時	15時	16時	17時	18時	19時	20時	21時	22時	23時	24時	平均値	最大値	最小値	有効時間
6月1日（木）	2.5	2.1	1.5	1.3	1.6	0.6	0.9	1.9	1.4	3.3	2.7	2.8	3.0	3.5	3.2	3.5	2.5	3.1	3.2	3.1	3.3	3.1	2.5	2.7	2.5	3.5	0.6	24
2日（金）	2.8	3.4	2.6	2.0	0.9	1.8	1.5	1.3	1.1	0.8	2.1	1.8	2.7	3.5	0.6	1.6	1.1	1.3	0.6	0.9	1.2	1.5	1.8	2.2	1.7	3.5	0.6	24
3日（土）	3.1	2.8	1.5	2.3	1.9	2.1	2.3	5.1	6.9	6.2	7.0	7.8	7.1	7.3	5.8	6.5	6.9	5.4	5.5	4.9	5.2	5.0	3.3	7.5	5.0	7.8	1.5	24
4日（日）	4.1	4.4	1.2	0.6	1.8	1.5	2.2	1.4	2.2	1.9	3.4	1.2	1.2	1.5	0.8	0.6	1.4	1.0	0.8	1.3	0.9	0.7	1.3	1.0	1.6	4.4	0.6	24
5日（月）	1.3	1.5	1.0	1.4	0.4	1.5	1.3	1.6	2.3	2.0	2.5	2.6	2.8	1.6	1.3	1.0	0.5	1.1	0.9	1.2	0.5	1.0	0.8	0.9	1.4	2.8	0.4	24
6日（火）	1.4	1.0	0.3	2.1	0.6	0.2	0.4	0.3	1.3	0.9	0.8	1.0	1.2	1.5	1.0	1.0	0.7	2.0	1.6	0.2	0.6	1.0	1.8	1.8	1.0	2.1	0.2	24
7日（水）	1.6	1.8	1.1	1.4	1.4	1.8	1.6	2.9	2.8	3.3	2.9	2.5	1.7	1.4	1.6	2.1	3.2	2.4	2.1	1.5	1.8	1.2	1.8	1.5	2.0	3.3	1.1	24
8日（木）	1.5	0.4	1.1	0.5	0.9	1.0	0.7	0.6	1.0	0.8	1.2	1.7	2.0	1.8	1.6	2.2	1.7	1.5	2.3	1.8	2.5	3.8	5.1	6.0	1.8	6.0	0.4	24
9日（金）	6.0	4.3	2.9	1.6	1.2	0.8	1.2	0.5	2.2	2.8	1.7	2.1	2.2	1.5	0.9	1.0	1.1	0.7	0.8	0.6	1.5	0.5	0.9	1.6	1.7	6.0	0.5	24
10日（土）	1.1	1.4	1.3	2.3	1.8	1.9	0.5	0.7	0.6	0.7	0.9	1.3	1.3	1.8	1.7	1.7	0.9	1.2	1.4	0.9	1.5	1.1	0.9	0.8	1.2	2.3	0.5	24
11日（日）	1.6	1.5	1.9	1.9	2.1	0.7	1.1	1.9	1.4	0.9	0.3	0.1	1.2	1.5	1.1	1.1	1.3	0.9	1.0	1.0	1.1	0.9	2.4	1.9	1.3	2.4	0.1	24
12日（月）	2.7	2.5	1.5	1.5	2.4	2.0	0.9	1.0	0.6	1.2	2.0	1.4	1.0	1.2	1.0	1.1	0.8	0.3	0.8	1.6	2.2	0.4	0.8	1.7	1.4	2.7	0.3	24
13日（火）	2.8	1.4	1.4	2.6	1.9	2.0	2.0	1.8	1.1	2.1	2.2	1.9	2.7	2.3	1.5	0.7	0.6	1.1	0.6	0.8	0.9	0.7	1.7	1.1	1.6	2.8	0.6	24
14日（水）	1.1	1.7	0.8	1.1	3.3	2.7	2.2	1.5	2.1	2.4	1.3	1.3	0.6	0.9	0.7	0.7	1.1	0.5	0.5	1.0	1.0	0.7	0.5	1.1	1.3	3.3	0.5	24
15日（木）	0.6	0.9	0.6	0.3	1.2	0.6	0.7	0.2	0.3	0.1	0.2	0.5	0.4	0.4	0.8	0.5	0.9	0.9	0.7	1.6	0.5	1.0	1.0	1.7	0.7	1.7	0.1	24
16日（金）	2.0	2.8	2.2	2.3	2.6	2.3	4.4	5.0	5.2	6.6	6.8	6.1	5.4	5.9	5.7	6.3	5.3	5.1	3.8	2.9	3.6	2.6	2.8	2.2	4.2	6.8	2.0	24
17日（土）	2.0	1.8	2.6	1.6	1.9	1.3	1.2	1.3	1.8	2.4	2.8	1.3	2.1	1.6	0.9	1.0	1.2	0.8	0.6	1.2	1.3	1.7	1.4	0.2	1.5	2.8	0.2	24
18日（日）	1.8	1.4	0.4	1.3	2.0	0.5	0.4	0.7	1.0	1.0	0.1	0.5	0.8	0.6	0.4	0.6	1.0	0.9	1.1	0.6	0.8	1.0	1.1	0.8	0.9	2.0	0.1	24
19日（月）	2.0	2.0	2.2	1.6	2.6	2.6	2.6	1.2	0.4	0.5	1.0	0.8	0.9	1.6	1.6	2.3	2.5	2.2	2.0	2.2	2.9	2.8	2.7	2.1	1.9	2.9	0.4	24
20日（火）	2.1	2.5	3.0	2.6	1.3	1.6	2.3	2.9	2.9	2.1	2.0	2.6	2.4	2.7	2.6	2.1	2.7	2.5	1.7	2.1	2.3	2.2	1.8	1.8	2.3	3.0	1.3	24
21日（水）	2.5	2.3	1.5	1.8	2.1	2.6	2.8	2.0	1.9	2.6	1.7	2.6	3.1	3.1	1.9	1.6	1.7	1.3	1.0	1.3	1.3	1.5	1.9	2.5	2.0	3.1	1.0	24
22日（木）	1.7	2.4	1.8	2.8	3.5	2.7	2.3	2.2	3.1	1.8	2.1	1.4	2.5	1.3	2.4	2.0	0.6	1.8	2.2	1.5	2.2	1.2	1.5	1.0	2.0	3.5	0.6	24
23日（金）	0.4	1.8	1.7	0.4	0.7	0.7	1.6	1.2	1.9	0.9	0.6	0.1	1.0	1.8	1.4	0.5	0.6	0.5	0.2	0.4	0.5	0.6	0.6	0.6	0.9	1.9	0.1	24
24日（土）	1.2	1.1	0.7	1.2	1.3	1.2	1.6	2.0	2.2	2.3	3.0	2.7	2.2	1.7	1.7	0.7	0.4	0.4	0.4	0.3	0.5	1.0	1.0	0.3	1.3	3.0	0.3	24
25日（日）	0.7	2.1	2.6	1.1	0.5	0.2	0.4	0.3	0.9	1.5	0.9	0.8	0.9	0.6	0.7	0.7	0.5	0.8	0.6	0.5	1.3	0.9	1.3	0.5	0.9	2.6	0.2	24
26日（月）	0.6	1.0	0.2	1.7	0.9	0.0	0.1	0.4	0.5	0.8	0.5	0.6	0.5	0.7	0.6	0.6	0.5	0.4	0.8	0.6	0.1	0.4	0.9	1.0	0.6	1.7	0.0	24
27日（火）	0.4	0.5	0.6	0.4	1.5	0.8	0.7	0.4	1.2	0.6	0.4	0.6	0.7	0.8	0.7	0.9	0.7	0.7	0.3	0.9	0.4	1.1	0.7	1.1	0.7	1.5	0.3	24
28日（水）	1.2	1.0	1.1	0.4	1.0	0.8	1.1	1.0	0.6	0.5	0.7	1.0	0.5	0.5	0.6	0.7	0.4	1.1	1.7	2.1	1.3	2.1	0.7	1.3	1.0	2.1	0.4	24
29日（木）	1.5	1.0	0.4	1.4	1.0	0.9	0.9	1.7	2.3	2.7	2.8	2.2	2.7	2.4	2.3	1.2	0.4	0.9	1.3	1.2	1.5	1.3	1.3	1.2	1.5	2.8	0.4	24
30日（金）	0.9	0.7	1.6	1.7	0.9	1.6	1.4	2.2	2.3	0.6	0.9	0.9	0.7	1.0	0.9	0.5	0.8	0.4	0.5	0.7	0.7	0.5	0.4	0.7	1.0	2.3	0.4	24
平均値	1.8	1.9	1.4	1.5	1.6	1.4	1.4	1.6	1.9	1.9	1.9	1.8	1.9	1.9	1.6	1.6	1.5	1.4	1.4	1.4	1.5	1.4	1.6	1.7	1.6			
最大値	6.0	4.4	3.0	2.8	3.5	2.7	4.4	5.1	6.9	6.6	7.0	7.8	7.1	7.3	5.8	6.5	6.9	5.4	5.5	4.9	5.2	5.0	5.1	7.5	5.0	7.8		
最小値	0.4	0.4	0.2	0.3	0.4	0.0	0.1	0.2	0.3	0.1	0.1	0.1	0.4	0.4	0.4	0.5	0.4	0.3	0.2	0.2	0.1	0.4	0.5	0.2	0.6		0.0	
有効時間	30	30	30	30	30	30	30	30	30	30	30	30	30	30	30	30	30	30	30	30	30	30	30	30				720

表 2-3-1(13)　風向調査結果（7 月）

気象観測データ
調査期間　：　2023年7月1日(土)～7月31日(月)
調査地点　：　対象事業実施区域　　観測項目：風向（WD）　　単位：16方位

日＼時	１時	２時	３時	４時	５時	６時	７時	８時	９時	１０時	１１時	１２時	１３時	１４時	１５時	１６時	１７時	１８時	１９時	２０時	２１時	２２時	２３時	２４時	最多風向	有効時間
7月1日（土）	SE	calm	calm	calm	SE	ESE	SE	NNE	NW	W	W	W	SW	WSW	WSW	WSW	WSW	SW	calm	SSE	calm	calm	SSW	calm	WSW	24
2日（日）	SSE	SSW	SSW	SSW	WSW	WNW	NNW	NW	NW	NW	WNW	WNW	WSW	WSW	SW	SSE	SSE	SSE	SE	SSE	SSE	SE	SE	NE	SSE	24
3日（月）	NE	SSE	NNW	NNE	NNE	NNE	NW	NNW	NW	NW	NNW	WSW	WSW	SW	SSW	SSE	SSE	calm	calm	SSE	SE	SE	SSE	SE	SSE	24
4日（火）	SSE	SE	calm	S	SW	SW	calm	SW	WSW	WSW	W	W	SW	SSW	S	SSE	SSE	SE	SE	SE	SE	SE	ESE	SE	SE	24
5日（水）	ESE	ESE	ESE	ESE	ESE	SE	SE	ESE	SE	ESE	ESE	SE	SE	SE	SE	SE	ESE	ESE	ESE	ESE	ESE	E	ESE	NW	ESE	24
6日（木）	NNE	NNE	NNW	NNW	N	NW	NW	NW	NW	NW	WNW	WNW	WNW	WNW	WNW	WNW	WNW	NW	NNW	NW	NNE	NW	N	NE	NW	24
7日（金）	NE	WNW	W	NNW	NNE	NE	SSW	calm	S	SSW	SSE	SE	SE	SE	SE	ESE	ESE	ESE	SE	ESE	SE	SE	ESE	ESE	SE	24
8日（土）	ESE	SE	SE	SSE	SSE	SE	SE	SE	SSE	SE	SSE	SSE	SE	SSE	SSE	SSE	SSE	SSE	SSE	calm	SE	SE	SE	SE	SE	24
9日（日）	SE	SE	SE	SE	calm	ESE	SE	SE	SE	calm	SSE	SSE	SSE	S	SSE	SE	SE	SE	SE	SE	E	SW	ESE	NNE	SE	24
10日（月）	SSE	calm	SSE	S	S	SSE	SSE	W	WSW	W	WNW	S	SSE	SSW	SSW	SSW	ENE	WNW	SW	WNW	calm	NNW	NW	WNW	SSE	24
11日（火）	N	N	NNE	NNE	NNE	N	NW	NNW	WNW	NW	WNW	W	W	W	SSW	SSW	SSE	SSE	SSE	S	SSE	SE	NE	SSE	SSE	24
12日（水）	WSW	ENE	SSE	SE	SE	SE	ENE	ENE	SE	SSE	SW	WNW	W	SSW	SSE	NNE	W	NNE	NNE	W	SSE	SE	ESE	NNE	SE	24
13日（木）	E	ENE	SE	ESE	SE	SSE	SSE	SE	NNE	WNW	NNE	NNE	NNE	NW	N	NNW	N	NNW	NNW	NNW	NNW	N	N	N	N	24
14日（金）	NNE	calm	NE	SE	N	NNE	NNE	NW	calm	calm	SW	S	S	SE	SE	SE	SE	SE	SE	SE	SE	SE	SE	ESE	SE	24
15日（土）	SE	SE	calm	SE	SE	SE	SSE	SSE	ESE	SE	SE	SE	SSE	SE	SSE	calm	SE	SE	SSE	SE	SE	SE	SE	SE	SE	24
16日（日）	SE	ESE	SE	SE	SE	NW	calm	W	WSW	SW	WSW	SSW	SW	SSE	SSE	S	SSE	SSE	SE	SSE	SSE	SE	S	SE	SE	24
17日（月）	SE	NE	NNE	NE	NNE	NNW	NNW	NW	NW	NW	NW	WSW	WSW	WSW	SW	S	S	SSE	SSE	SE	SE	ESE	ENE	SSE	NW	24
18日（火）	NW	ENE	calm	N	NNE	NNE	NNW	NW	NW	NW	WNW	NW	W	WNW	W	W	WNW	WNW	WNW	SSE	SE	SSE	SE	SE	WNW	24
19日（水）	SE	ESE	ESE	SW	calm	calm	calm	calm	WNW	SSW	SW	SW	SSE	SSE	calm	SSE	S	SSW	W	WSW	W	WNW	N	NW	SW	24
20日（木）	NW	NW	NW	NW	NW	NW	NW	NW	NW	NW	WNW	NW	NW	W	WSW	WSW	WSW	ESE	ESE	SE	ESE	ESE	ESE	E	NW	24
21日（金）	NE	ENE	E	NE	ESE	ESE	calm	ESE	SSE	S	SE	SSE	SE	SE	SSE	SSE	SSE	SSE	SSE	SSE	SE	ESE	SE	E	SSE	24
22日（土）	ESE	E	E	E	ENE	NNE	ENE	NE	WNW	WSW	SSE	SE	SE	SSE	SE	SE	SSE	SSE	SE	SSE	SE	ESE	ESE	E	SE	24
23日（日）	ESE	ENE	NNW	NNW	NE	NE	NE	NE	SE	SSE	SSW	S	SSW	S	S	SSE	SSE	SE	SE	SE	ESE	ESE	ESE	E	SE	24
24日（月）	E	E	NE	NNE	NNE	calm	WNW	calm	ENE	SE	SSW	SSW	SSW	SSW	S	SSE	SSE	SE	SE	SSE	SE	SE	SE	SE	SE	24
25日（火）	SE	SE	ESE	ENE	E	NNE	NE	SSW	NE	SW	W	WSW	SSW	S	SSE	SSE	SSE	SE	SE	SE	SE	ESE	SE	ESE	SE	24
26日（水）	ESE	NNW	ENE	NE	E	N	NW	NNW	NW	W	W	W	SSW	SSW	SE	SE	SSE	SE	SE	SE	ESE	E	ESE	ESE	SE	24
27日（木）	ESE	NE	NE	calm	NNE	calm	NNW	N	NW	NNW	SSW	SSE	SSW	SSE	SSE	SSE	SSE	SE	SE	SSE	ESE	ENE	E	SE	SSE	24
28日（金）	NNE	ENE	NE	NNE	NNE	NNE	NNE	NW	SE	SE	SW	S	S	S	SSE	SE	SE	SE	SE	SSE	SE	SSE	SE	ESE	SE	24
29日（土）	SE	ESE	ESE	SE	NNE	NE	calm	E	SSE	calm	S	S	S	S	S	S	SE	S	SSE	SE	SSE	E	ESE	ESE	S	24
30日（日）	SE	NE	E	NNE	NE	NNE	NNE	NW	calm	SSW	SSW	S	S	S	SSE	S	SSE	SE	SE	SE	SSE	SE	SE	SSE	SE	24
31日（月）	calm	SE	SE	NE	NE	NE	ENE	calm	SSE	SSE	SW	SSE	S	S	SSE	SE	SSE	SE	SE	SSE	SE	SSE	ESE	SE	SSE	24
最多風向	SE	SE	SE	SE	NNE	NNE	NW	NW	NW	NW	WNW	S	S	S	SSE	SSE	SSE	SE	SE	SE	SE	SE	ESE	SE	SE	
有効時間	31	31	31	31	31	31	31	31	31	31	31	31	31	31	31	31	31	31	31	31	31	31	31	31		744

注）calmは0.4m/s以下を示す。

表 2-3-1(14)　風速調査結果（7 月）

気象観測データ
調査期間　：　2023年7月1日(土)～7月31日(月)
調査地点　：　対象事業実施区域

観測項目：風速（WS）　　単位：m/s

日＼時	1時	2時	3時	4時	5時	6時	7時	8時	9時	10時	11時	12時	13時	14時	15時	16時	17時	18時	19時	20時	21時	22時	23時	24時	平均値	最大値	最小値	有効時間
7月1日（土）	0.5	0.2	0.1	0.4	1.1	1.1	0.9	2.1	1.5	1.4	0.8	2.3	1.3	1.4	1.5	1.5	1.1	1.0	0.3	0.5	0.4	0.4	0.9	0.4	1.0	2.3	0.1	24
2日（日）	1.0	0.8	0.9	0.8	0.7	1.6	1.5	2.8	2.3	2.6	3.0	2.4	1.8	1.3	1.3	1.0	1.2	1.2	1.0	1.1	1.3	1.5	1.0	1.0	1.5	3.0	0.7	24
3日（月）	0.5	1.6	1.1	1.2	2.5	1.1	1.4	2.0	2.1	2.5	2.0	1.4	1.2	1.3	0.5	0.7	0.7	0.3	0.4	1.1	1.7	1.7	1.2	1.3	1.3	2.5	0.3	24
4日（火）	0.9	1.1	0.1	0.8	1.0	0.8	0.3	0.8	1.1	0.6	1.0	1.3	1.1	1.0	0.9	0.8	1.2	2.0	2.4	1.8	1.8	1.6	2.0	1.9	1.2	2.4	0.1	24
5日（水）	2.0	1.2	1.6	1.4	1.7	1.7	2.1	2.1	1.7	2.5	1.9	2.8	1.7	2.8	3.0	3.1	3.2	3.8	3.8	4.1	3.4	3.1	1.9	4.3	2.5	4.3	1.2	24
6日（木）	3.2	2.8	1.7	1.6	0.8	1.5	1.7	2.3	2.9	3.4	3.0	2.2	2.6	4.6	4.3	3.5	3.2	3.0	2.5	2.5	1.4	2.0	1.1	1.7	2.5	4.6	0.8	24
7日（金）	1.0	0.9	1.0	1.7	3.1	1.4	0.6	0.4	0.5	0.8	0.9	1.9	2.4	2.7	1.4	1.8	1.7	1.6	2.2	2.1	1.6	1.6	1.9	2.0	1.6	3.1	0.4	24
8日（土）	2.0	1.6	1.5	0.7	0.8	1.6	1.0	1.8	1.2	1.6	1.6	1.1	0.8	0.8	0.8	0.9	0.6	1.1	1.2	0.3	1.5	1.1	0.9	1.1	1.2	2.0	0.3	24
9日（日）	1.1	1.3	1.4	1.1	0.4	1.0	1.1	0.8	1.5	0.2	0.8	0.6	0.8	0.5	0.5	1.5	1.4	1.0	1.5	0.9	1.5	0.7	1.0	2.0	1.0	2.0	0.2	24
10日（月）	0.5	0.0	0.9	0.9	1.0	0.7	0.6	0.5	1.1	0.7	1.4	1.0	0.9	0.6	0.5	0.9	2.4	1.2	0.8	1.2	0.4	1.7	1.1	0.8	0.9	2.4	0.0	24
11日（火）	0.9	1.1	1.7	1.3	2.0	0.5	0.5	0.7	0.8	2.1	2.4	1.7	1.4	1.3	0.8	0.5	0.6	0.9	0.6	0.8	0.8	1.1	0.5	1.5	1.1	2.4	0.5	24
12日（水）	1.1	0.6	0.8	1.3	0.7	0.7	0.7	0.5	0.6	1.0	0.9	2.3	1.2	0.8	0.7	3.6	2.1	3.3	1.0	1.2	0.5	1.2	1.1	1.3	1.2	3.6	0.5	24
13日（木）	1.1	0.6	1.2	1.6	1.4	1.4	0.8	1.6	1.1	1.7	2.3	2.4	2.5	0.6	2.1	2.3	1.0	1.5	1.4	2.2	2.0	1.2	1.6	2.0	1.6	2.5	0.6	24
14日（金）	1.7	0.3	1.4	1.0	1.1	1.6	0.8	0.9	0.4	0.3	0.5	0.7	0.6	1.2	1.2	1.0	1.1	1.2	1.2	1.5	1.0	0.9	0.9	1.3	1.0	1.7	0.3	24
15日（土）	1.3	1.2	0.4	0.7	0.7	0.9	1.2	0.9	1.2	0.9	1.1	1.4	1.4	1.3	1.3	0.4	0.8	1.3	1.1	1.2	1.6	1.5	1.1	0.8	1.1	1.6	0.4	24
16日（日）	1.8	1.1	1.4	1.5	1.3	0.7	0.3	1.0	0.5	1.0	1.2	1.0	0.8	0.8	0.9	0.9	0.6	0.6	0.6	0.7	0.9	1.6	0.9	1.6	1.0	1.8	0.3	24
17日（月）	0.5	1.3	2.0	1.7	2.0	2.2	1.2	3.0	3.5	2.4	0.9	1.5	1.4	1.2	1.4	0.5	0.7	0.9	0.9	1.1	0.9	1.2	0.6	1.6	1.4	3.5	0.5	24
18日（火）	1.2	0.6	0.4	1.1	1.5	0.8	1.0	0.8	2.1	2.3	2.6	2.2	2.8	2.8	3.1	1.7	2.7	2.2	2.1	1.3	1.2	0.7	1.4	1.2	1.7	3.1	0.4	24
19日（水）	1.2	1.1	0.7	0.5	0.2	0.2	0.4	0.1	0.7	0.7	1.3	1.2	0.7	1.0	0.4	1.1	0.5	0.9	1.3	1.0	2.2	3.3	1.1	2.6	1.0	3.3	0.1	24
20日（木）	2.8	3.0	2.8	2.4	3.0	2.9	3.2	4.2	2.7	2.9	3.1	1.9	2.1	1.7	2.0	1.9	1.2	2.5	3.4	2.9	2.7	2.2	1.4	1.6	2.5	4.2	1.2	24
21日（金）	0.9	0.8	0.9	1.3	1.4	0.9	0.1	1.0	1.0	1.2	1.5	1.2	1.3	1.4	1.3	1.3	0.7	1.4	0.6	1.0	1.0	1.0	1.1	1.2	1.1	1.5	0.1	24
22日（土）	1.4	1.3	1.5	1.4	1.4	2.0	0.8	0.7	1.2	1.0	0.8	1.6	1.4	1.3	1.6	0.8	1.3	1.7	1.3	1.1	1.1	1.3	1.3	0.8	1.3	2.0	0.7	24
23日（日）	0.8	0.9	1.2	0.6	1.5	1.7	1.2	1.4	0.6	0.8	0.9	0.8	0.9	0.9	0.8	1.4	1.1	1.2	1.7	1.3	1.2	1.4	1.4	1.7	1.1	1.7	0.6	24
24日（月）	1.7	1.3	2.0	1.5	0.9	0.4	0.5	0.4	1.1	1.1	0.7	0.9	0.9	0.9	0.9	1.4	0.7	0.8	1.0	0.7	0.7	0.9	0.9	0.8	1.0	2.0	0.4	24
25日（火）	1.1	1.0	1.0	1.0	1.3	0.8	0.7	0.6	1.1	0.7	1.0	0.7	0.9	0.8	1.1	0.9	1.4	1.4	1.3	1.4	1.2	1.4	1.3	1.3	1.1	1.4	0.6	24
26日（水）	1.3	0.7	1.4	1.6	0.7	0.6	1.1	1.6	1.5	0.7	1.6	1.4	1.2	0.6	1.2	0.7	1.1	1.2	1.0	1.0	1.4	1.8	1.5	0.8	1.2	1.8	0.6	24
27日（木）	1.1	1.7	1.2	0.4	0.6	0.4	1.3	1.6	1.0	0.9	0.9	1.5	0.8	1.1	1.3	1.2	1.5	1.4	1.2	1.0	1.1	1.9	1.2	0.8	1.1	1.9	0.4	24
28日（金）	1.4	1.3	1.3	1.5	1.7	1.8	2.0	0.6	0.5	0.6	0.5	0.9	0.8	0.9	1.4	1.7	1.5	1.3	1.3	0.8	0.6	0.7	0.5	1.0	1.1	2.0	0.5	24
29日（土）	1.0	1.0	1.0	0.9	1.1	0.8	0.3	0.7	0.8	0.4	0.9	0.9	0.9	1.0	1.1	0.8	0.8	1.2	0.9	0.5	0.5	1.1	1.1	0.9	0.9	1.2	0.3	24
30日（日）	0.8	1.5	1.2	2.2	1.6	1.5	1.7	0.8	0.3	0.7	0.9	0.7	0.7	0.6	0.9	0.8	0.8	0.6	1.1	0.9	1.1	0.7	1.0	0.5	1.0	2.2	0.3	24
31日（月）	0.4	0.5	0.7	1.2	0.9	1.8	1.6	0.3	0.6	0.9	1.1	1.1	0.9	0.8	0.8	0.7	0.9	0.6	0.7	0.9	0.7	0.9	1.4	1.0	0.9	1.8	0.3	24
平均値	1.2	1.1	1.2	1.2	1.3	1.2	1.1	1.3	1.3	1.3	1.4	1.5	1.3	1.3	1.3	1.3	1.3	1.4	1.3	1.3	1.3	1.4	1.2	1.4	1.3			
最大値	3.2	3.0	2.8	2.4	3.1	2.9	3.2	4.2	3.5	3.4	3.1	2.8	2.8	4.6	4.3	3.6	3.2	3.8	3.8	4.1	3.4	3.3	2.0	4.3	2.5	4.6		
最小値	0.4	0.0	0.1	0.4	0.2	0.2	0.1	0.1	0.3	0.2	0.5	0.6	0.6	0.5	0.4	0.4	0.5	0.3	0.3	0.3	0.4	0.4	0.5	0.4	0.9		0.0	
有効時間	31	31	31	31	31	31	31	31	31	31	31	31	31	31	31	31	31	31	31	31	31	31	31	31				744

表 2-3-1(15)　風向調査結果（8 月）

気象観測データ
調査期間　：　2023年8月1日(火)～8月31日(木)
調査地点　：　対象事業実施区域　　観測項目：風向（WD）　　単位：16方位

日＼時	１時	２時	３時	４時	５時	６時	７時	８時	９時	１０時	１１時	１２時	１３時	１４時	１５時	１６時	１７時	１８時	１９時	２０時	２１時	２２時	２３時	２４時	最多風向	有効時間
8月1日（火）	SE	SE	SE	SE	calm	SE	SE	ESE	SE	SSE	SSW	SE	SSE	SE	S	SSE	SSE	SSE	SE	ESE	SE	ESE	ESE	SE	SE	24
2日（水）	SE	S	E	ESE	NE	ESE	ESE	ESE	E	SSE	SSE	SSE	SE	SE	SSE	SE	SSE	SSE	SSE	SE	SE	SE	ESE	ESE	SE	24
3日（木）	S	ESE	ESE	ESE	ESE	ESE	ESE	ESE	SE	SSE	S	SSE	SE	SSE	SSE	SSE	SE	SE	SE	SE	SSE	SE	SSE	SE	SE	24
4日（金）	SE	SSE	SE	SE	SE	ESE	E	SE	S	S	S	S	SSE	SSE	SE	SSE	SSE	SSE	SE	SE	SE	SE	SE	SE	SE	24
5日（土）	SE	SE	SE	SE	calm	E	NE	ESE	ESE	SE	SSE	SSE	SSE	SSE	SSE	SSE	SSE	SE	SE	SE	SE	ESE	ESE	SE	SE	24
6日（日）	E	E	E	E	E	E	E	ESE	ESE	E	ESE	ESE	ESE	SE	ESE	ESE	E	ESE	ESE	ESE	ESE	ESE	ESE	ESE	ESE	24
7日（月）	ESE	ESE	SE	SE	ESE	E	E	ESE	E	E	ESE	ESE	ESE	ESE	ESE	ESE	ESE	ESE	ESE	ESE	ESE	E	E	E	ESE	24
8日（火）	E	E	E	E	E	E	E	ESE	ESE	ESE	ESE	ESE	ESE	ESE	SE	SE	ESE	SE	ESE	ESE	ESE	ESE	ESE	ESE	ESE	24
9日（水）	ESE	E	E	E	E	E	ESE	ESE	ESE	ESE	ESE	ESE	ESE	ESE	SE	SE	ESE	ESE	ESE	ESE	ESE	ESE	ESE	ESE	ESE	24
10日（木）	SE	ESE	ESE	ESE	ESE	ESE	ESE	ESE	ESE	ESE	ESE	SE	S	SSE	ESE	ESE	SE	ESE	SE	ESE	ESE	ESE	ESE	ESE	ESE	24
11日（金）	ESE	ESE	E	ESE	ENE	NNE	calm	NNE	E	ESE	SE	S	SSE	SSE	SW	SSW	SW	SSW	SE	SE	calm	calm	calm	E	ESE	24
12日（土）	E	calm	S	calm	NE	W	N	NNW	NNW	NW	NW	WSW	SSW	S	SSE	SE	SE	SE	SSE	SSE	SSE	SSE	calm	calm	ESE	SSE	24
13日（日）	calm	calm	calm	NNE	NE	NNE	NNE	NNE	N	N	WSW	SSW	SSE	S	SSW	SSE	SE	ESE	NE	NE	N	NNW	NW	NW	NNE	24
14日（月）	NNW	N	NNE	NE	NNE	NE	NNW	NNE	NNE	NE	ESE	ESE	SW	ESE	E	E	ENE	ENE	E	E	ENE	ENE	E	ENE	E	24
15日（火）	E	E	E	ESE	ESE	ESE	ESE	ESE	ESE	SE	SE	SE	SE	SE	SE	SE	SE	SE	SE	SE	SE	SE	SE	SE	SE	24
16日（水）	SSE	SSE	SSE	SSE	SSE	SSE	SSE	SSE	SE	SE	SSE	SSE	SSE	SSE	SSE	SE	SE	SE	SE	SE	SE	SE	SE	SE	SSE	24
17日（木）	SSE	SE	SSE	SE	SE	SE	SE	SE	SSE	SSE	S	SSE	SSE	SSE	SE	SSE	SSE	ESE	ESE	SE	ESE	E	E	SSE	SSE	24
18日（金）	calm	ESE	ESE	NE	E	E	E	ESE	E	SE	S	SSE	SSW	calm	S	S	S	SSE	SE	SE	SE	SE	SE	E	SE	24
19日（土）	calm	ENE	SE	E	NNW	NE	NNW	NW	NW	WNW	WSW	SW	SW	SSE	S	SSE	SSE	SE	SSE	SSE	calm	SSW	ESE	ESE	SSE	24
20日（日）	NE	NE	ENE	calm	NE	NE	NNE	NNW	NNW	N	NW	SSE	calm	SSE	SSE	SSE	SE	SE	SE	SSE	ESE	ESE	SE	SE	SE	24
21日（月）	ESE	ESE	NNE	NNE	NE	ENE	N	NNW	NNW	WNW	ESE	SSE	SSE	SSE	SSE	SSE	SSE	SSE	SSE	SE	SE	SE	SE	E	SSE	24
22日（火）	E	NE	NE	NNE	E	ENE	ESE	ESE	SE	SE	SE	SE	SE	SE	SE	SE	SE	SE	ESE	ESE	ESE	ESE	ESE	E	ESE	24
23日（水）	ESE	ESE	E	ESE	E	E	SSE	E	SE	ESE	E	ESE	ESE	SE	ESE	SE	ESE	ESE	ESE	SE	ESE	ESE	ESE	E	ESE	24
24日（木）	ESE	ESE	E	ESE	SE	ESE	ESE	ESE	ESE	NE	E	ESE	E	SE	ESE	ESE	ESE	ESE	ESE	ESE	ESE	ESE	ESE	SE	ESE	24
25日（金）	ESE	ESE	ESE	ESE	ESE	E	ESE	ESE	ESE	SE	SE	SE	SSE	SSE	SE	SSE	SSE	SSE	SSE	SE	E	ESE	NE	ENE	ESE	24
26日（土）	NE	ENE	ESE	NNE	NNE	NNE	NE	ENE	NE	S	SSW	SSW	SSW	SSW	SSE	SSE	SSE	SSE	SSE	SE	NNE	ENE	SE	calm	SSE	24
27日（日）	NE	NNE	NNE	WNW	N	NE	NNE	NNE	NNE	NNW	SSW	SSW	SSW	S	SSE	SSW	SSW	calm	SSE	SE	SE	ESE	SE	ESE	NNE	24
28日（月）	E	ESE	NE	NNE	NNE	NNE	NW	NNE	N	NNE	WSW	S	SSE	SSE	S	S	ESE	SE	SE	SE	SE	SE	SE	SE	SE	24
29日（火）	SE	SE	ESE	ESE	ESE	ESE	ESE	SE	SE	ESE	SE	S	SSE	SE	S	SSE	SSE	SSE	SSE	SE	SE	ESE	E	E	SE	24
30日（水）	ESE	ESE	E	NNE	ENE	E	E	ESE	ESE	ESE	ESE	ESE	SE	SE	SE	SE	SE	SE	SE	SE	SE	ESE	ESE	SE	SE	24
31日（木）	SE	SE	ESE	ESE	ESE	ESE	ESE	ESE	ESE	SE	ESE	SE	SE	SE	SE	ESE	SE	SE	SE	SE	ESE	SE	ESE	SE	SE	24
最多風向	ESE	ESE	E	ESE	ESE	E	ESE	ESE	ESE	SE	ESE	ESE	SSE	SSE	SSE	SSE	SE	SE	SE	SE	SE	ESE	ESE	ESE	ESE	
有効時間	31	31	31	31	31	31	31	31	31	31	31	31	31	31	31	31	31	31	31	31	31	31	31	31		744

注）calmは0.4m/s以下を示す。

表 2-3-1(16)　風速調査結果（8 月）

気象観測データ
調査期間　：　2023年8月1日(火)～8月31日(木)
調査地点　：　対象事業実施区域
観測項目：風速（WS）
単位：m/s

日＼時	1時	2時	3時	4時	5時	6時	7時	8時	9時	10時	11時	12時	13時	14時	15時	16時	17時	18時	19時	20時	21時	22時	23時	24時	平均値	最大値	最小値	有効時間
8月1日（火）	0.8	0.8	1.4	0.5	0.4	0.8	0.9	0.8	1.2	1.1	1.0	1.5	1.0	1.4	0.9	1.4	1.4	1.4	1.5	1.4	0.9	1.3	1.1	0.8	1.1	1.5	0.4	24
2日（水）	0.6	1.0	1.9	1.6	1.3	1.4	1.1	1.2	1.2	0.7	1.5	1.7	1.9	1.5	1.4	1.5	0.8	1.1	0.9	0.9	0.8	0.8	1.1	1.2	1.2	1.9	0.6	24
3日（木）	0.5	1.5	1.6	1.1	1.6	1.3	1.0	1.6	1.7	1.1	0.8	1.0	1.7	1.7	2.1	1.0	1.1	1.4	1.3	1.0	1.5	0.7	1.5	1.0	1.3	2.1	0.5	24
4日（金）	1.1	0.6	0.9	1.1	0.7	0.9	1.3	1.1	0.8	0.9	0.8	1.1	1.3	1.6	1.6	1.5	1.2	1.0	1.1	1.2	1.1	0.9	1.2	1.1	1.1	1.6	0.6	24
5日（土）	1.1	0.5	0.5	0.9	0.4	0.9	1.9	1.4	1.0	1.0	0.9	1.5	1.2	1.2	1.6	1.3	1.0	1.6	1.7	1.5	1.3	1.4	1.4	1.5	1.2	1.9	0.4	24
6日（日）	1.7	1.9	2.0	2.0	2.8	3.5	3.5	3.1	4.4	4.1	2.6	1.4	3.5	2.8	3.8	2.7	5.9	3.3	2.5	3.1	2.3	2.0	2.1	2.4	2.9	5.9	1.4	24
7日（月）	2.3	3.7	1.7	1.2	1.9	2.6	3.4	3.0	2.5	3.5	4.3	3.5	4.1	2.9	2.8	2.4	2.5	2.6	3.6	3.6	3.1	2.7	2.7	4.5	3.0	4.5	1.2	24
8日（火）	4.1	4.3	4.2	3.9	4.4	4.0	3.6	4.1	5.8	3.7	3.3	2.5	4.3	3.0	3.4	3.5	3.8	2.9	3.5	2.9	3.0	3.1	3.8	3.1	3.7	5.8	2.5	24
9日（水）	3.0	3.7	3.7	2.9	3.1	4.1	3.0	3.4	3.0	3.2	3.3	4.0	2.5	3.0	3.7	2.3	2.8	3.6	4.4	3.7	3.7	3.8	5.0	4.1	3.5	5.0	2.3	24
10日（木）	3.6	3.6	5.2	4.6	3.9	4.8	3.6	4.4	4.2	3.5	5.1	4.5	4.8	4.3	4.0	4.7	3.9	4.5	4.5	3.2	2.8	3.1	2.7	2.7	4.0	5.2	2.7	24
11日（金）	3.2	2.5	2.7	2.2	2.7	1.3	0.3	1.7	2.2	1.7	0.9	0.9	1.6	1.3	1.2	0.7	0.8	0.8	0.5	0.8	0.4	0.4	0.4	0.8	1.3	3.2	0.3	24
12日（土）	0.7	0.2	0.6	0.4	0.8	1.4	0.6	0.9	1.2	1.8	1.2	1.5	0.8	0.9	0.7	2.8	2.5	1.3	1.4	1.3	1.2	0.4	0.2	0.7	1.1	2.8	0.2	24
13日（日）	0.0	0.1	0.3	0.5	1.0	1.1	2.1	1.6	1.6	0.9	0.5	0.6	0.8	0.6	0.7	0.9	1.7	3.7	3.1	1.8	1.9	0.8	1.1	1.6	1.2	3.7	0.0	24
14日（月）	1.5	0.8	2.9	1.1	1.3	1.9	1.2	2.4	2.1	1.4	1.2	1.2	1.1	2.6	5.2	6.7	6.2	6.6	5.7	6.5	5.7	5.3	5.8	6.1	3.4	6.7	0.8	24
15日（火）	6.8	7.5	6.4	7.7	7.2	7.9	6.9	5.6	5.8	4.7	5.0	5.8	4.1	4.7	4.4	4.8	5.0	4.7	3.7	4.4	3.4	4.4	2.9	3.5	5.3	7.9	2.9	24
16日（水）	2.3	2.0	1.7	2.0	1.3	1.5	1.1	1.3	1.6	1.8	1.6	1.9	1.7	1.8	2.3	2.2	2.2	2.2	1.9	1.8	1.5	0.9	1.1	0.6	1.7	2.3	0.6	24
17日（木）	1.4	1.1	1.0	1.6	1.9	1.6	1.8	1.7	1.7	1.7	1.7	1.0	0.9	1.7	1.8	2.0	1.6	1.0	0.9	1.3	1.1	1.4	1.8	0.8	1.4	2.0	0.8	24
18日（金）	0.3	1.1	1.3	0.9	1.5	0.8	1.1	1.2	1.0	0.9	1.1	0.7	1.0	0.9	0.7	0.6	0.6	0.7	0.7	0.5	0.7	0.7	0.8	0.7	0.8	1.5	0.3	24
19日（土）	0.3	1.2	0.8	1.1	0.9	0.7	0.7	0.7	0.9	0.9	0.7	1.2	0.8	0.8	0.8	0.5	1.4	1.1	0.9	0.8	0.3	0.5	1.0	1.1	0.8	1.4	0.3	24
20日（日）	1.3	1.7	0.8	0.4	1.6	1.3	1.4	1.5	1.2	1.2	1.2	0.8	0.4	0.6	1.1	1.5	1.8	0.9	1.4	1.6	0.7	0.8	0.9	0.8	1.1	1.8	0.4	24
21日（月）	1.0	1.5	1.7	2.2	0.8	1.6	0.6	1.2	1.1	1.3	1.2	1.2	1.2	0.8	1.0	1.2	1.1	0.9	0.6	0.8	0.8	0.7	1.0	1.4	1.1	2.2	0.6	24
22日（火）	1.3	1.2	1.7	1.3	0.7	0.8	1.1	2.1	2.6	1.5	2.2	1.8	1.0	2.1	1.9	3.1	3.0	2.9	3.0	2.7	3.3	3.0	3.4	2.9	2.1	3.4	0.7	24
23日（水）	2.9	3.1	4.2	3.8	3.6	2.5	1.2	2.5	1.6	2.7	3.0	3.1	2.6	2.0	2.4	2.1	2.8	3.2	3.2	2.2	2.1	2.5	2.3	2.9	2.7	4.2	1.2	24
24日（木）	1.8	2.3	2.5	3.5	2.0	2.4	2.3	2.6	1.9	3.0	1.5	1.9	2.3	1.6	1.5	1.0	1.4	1.5	2.1	2.0	2.4	2.8	1.4	1.3	2.0	3.5	1.0	24
25日（金）	1.3	2.2	1.6	1.5	1.8	2.6	2.3	2.1	1.3	2.5	2.2	1.5	1.1	1.2	1.1	0.9	1.2	1.2	0.8	0.9	1.2	1.0	1.6	1.5	1.5	2.6	0.8	24
26日（土）	1.3	1.3	1.2	1.5	2.3	2.0	2.1	1.6	1.4	0.6	0.8	1.1	0.8	0.8	0.9	1.1	1.3	0.9	0.7	0.8	1.7	3.1	0.8	0.4	1.3	3.1	0.4	24
27日（日）	2.4	3.0	2.4	1.5	0.9	2.1	2.2	2.0	1.3	0.7	1.1	0.8	1.0	0.7	0.6	0.8	0.6	0.2	0.5	1.2	1.0	1.2	0.8	1.0	1.3	3.0	0.2	24
28日（月）	0.7	0.9	0.5	1.6	1.3	1.6	0.7	1.5	1.1	1.7	0.5	0.9	0.8	0.6	1.0	0.8	0.7	0.5	0.8	1.1	1.3	1.4	1.3	1.1	1.0	1.7	0.5	24
29日（火）	0.6	1.1	1.2	1.2	1.5	1.6	1.5	1.3	1.2	2.2	1.3	0.9	0.9	1.5	0.7	1.6	1.1	1.1	1.1	0.7	1.5	1.3	1.2	1.6	1.2	2.2	0.6	24
30日（水）	1.6	1.8	1.6	2.3	1.1	1.9	2.4	2.8	2.1	1.6	1.7	1.7	2.2	1.9	1.4	1.5	1.3	1.5	1.1	1.3	1.4	1.6	1.5	1.7	1.7	2.8	1.1	24
31日（木）	1.5	1.5	1.5	1.7	1.9	2.5	2.6	3.3	1.8	3.0	2.2	2.6	2.6	3.5	2.6	2.2	1.7	1.2	1.8	1.3	1.3	1.8	0.9	1.4	2.0	3.5	0.9	24
平均値	1.7	1.9	2.0	1.9	1.9	2.1	1.9	2.1	2.0	2.0	1.8	1.8	1.8	1.8	1.9	2.0	2.1	2.0	2.0	1.9	1.8	1.8	1.8	1.8	1.9			
最大値	6.8	7.5	6.4	7.7	7.2	7.9	6.9	5.6	5.8	4.7	5.1	5.8	4.8	4.7	5.2	6.7	6.2	6.6	5.7	6.5	5.7	5.3	5.8	6.1	5.3	7.9		
最小値	0.0	0.1	0.3	0.4	0.4	0.7	0.3	0.7	0.8	0.6	0.5	0.6	0.4	0.4	0.6	0.5	0.6	0.2	0.5	0.5	0.3	0.4	0.2	0.4	0.8		0.0	
有効時間	31	31	31	31	31	31	31	31	31	31	31	31	31	31	31	31	31	31	31	31	31	31	31	31				744

表 2-3-1(17)　風向調査結果（9 月）

気象観測データ
調査期間　：　2023年9月1日(金)～9月30日(土)
調査地点　：　対象事業実施区域　　観測項目：風向（WD）　　単位：16方位

日＼時	１時	２時	３時	４時	５時	６時	７時	８時	９時	１０時	１１時	１２時	１３時	１４時	１５時	１６時	１７時	１８時	１９時	２０時	２１時	２２時	２３時	２４時	最多風向	有効時間
9月1日（金）	SE	ESE	ESE	ESE	ESE	ESE	ESE	E	ESE	SE	SE	SE	S	SSE	SSE	SE	SE	SE	ESE	SSE	calm	ESE	ESE	E	ESE	24
2日（土）	ENE	ENE	NNE	NE	ENE	NE	NNE	NNE	N	NNW	calm	ENE	W	SW	SW	calm	S	SE	calm	SSE	SE	ESE	ENE	E	ENE	24
3日（日）	NE	ENE	NE	NNE	NNE	NNE	NNE	N	NE	S	ESE	SW	S	SW	SSE	S	SSE	SSE	SE	SE	SSE	NW	NE	NNE	NNE	24
4日（月）	NNE	N	NNE	NNE	NNE	NNE	NNE	calm	NNE	calm	SSW	S	SW	WSW	SSW	calm	SE	ESE	ESE	ESE	ESE	ESE	ESE	ESE	ESE	24
5日（火）	ESE	E	ESE	ESE	ESE	ESE	SE	ESE	SSE	SSE	SE	S	SE	SE	SE	SSE	SSE	calm	SE	SE	SE	SE	SE	SE	SE	24
6日（水）	ESE	SE	SE	SE	calm	SE	SE	ENE	ESE	S	SSE	SSE	ESE	ESE	NW	NE	NNW	SSW	NW	NNW	NNW	NNW	N	NNW	SE	24
7日（木）	N	NNW	NNE	NNE	NNE	NNW	NNW	NNE	NNE	ENE	calm	ESE	SE	SE	ESE	SE	ESE	ESE	ESE	E	E	ENE	NNE	NNE	NNE	24
8日（金）	NE	NE	NE	SE	N	NNE	NNW	NNW	N	SSE	NE	WNW	S	ESE	ESE	ENE	NE	WNW	W	WNW	NW	NNW	NNE	NNW	NE	24
9日（土）	NNE	N	NW	NW	WNW	NW	WNW	WNW	W	W	WSW	WSW	SSW	SW	S	S	S	SE	SE	SE	ESE	ESE	ESE	ESE	ESE	24
10日（日）	ESE	ESE	ESE	ESE	NNE	NNE	NNE	NNE	NNE	ENE	E	SSE	SE	SSE	SE	SE	SSE	ESE	ESE	ESE	E	E	SE	ESE	ESE	24
11日（月）	E	ESE	E	E	E	E	E	E	E	E	SSE	SW	E	ENE	ENE	E	WNW	ESE	ESE	E	NNE	N	NNE	NE	E	24
12日（火）	NNE	NNE	N	NNE	NW	NNW	NNE	N	NNW	NE	NE	ENE	calm	WSW	calm	NE	E	ESE	E	NE	ENE	ESE	NE	NNE	NE	24
13日（水）	N	N	NNE	NNE	NNE	NNE	calm	calm	SSW	WSW	SSW	S	SW	SSW	SSE	SSE	SSE	SSE	SE	ESE	E	E	ESE	E	SSE	24
14日（木）	NE	NE	NE	NNE	NNE	NNE	NE	NNE	ESE	SSE	S	SE	SSW	S	SSW	S	SSE	S	SSE	SE	SE	SE	SE	SE	SE	24
15日（金）	ESE	ESE	NE	NNE	NNE	NNE	NNE	NW	N	N	NW	WNW	WSW	WSW	SW	SSW	S	SSE	calm	SE	SE	ESE	ESE	ESE	ESE	24
16日（土）	E	W	calm	NNE	NE	NE	NW	NW	NW	WNW	S	SSW	S	S	S	S	S	SSE	SE	ESE	ESE	SE	SE	ESE	S	24
17日（日）	ESE	SE	E	E	E	ENE	E	ESE	SSE	SE	SW	S	S	SE	SSE	SE	SE	SSE	SE	SE	ESE	ESE	SE	SE	SE	24
18日（月）	SE	SE	SE	SE	SE	SE	SE	SSE	SE	SE	SE	SE	SE	S	SSW	SE	SSE	SSE	SSE	SE	SE	SE	SE	SE	SE	24
19日（火）	SE	calm	SE	SE	ESE	SE	E	calm	calm	WNW	SE	ESE	SW	S	S	SE	SSE	SSE	SSE	SSE	SE	SE	SSW	SW	SE	24
20日（水）	SSW	S	NW	NNE	NNE	N	NNE	NNE	NNW	NNW	WNW	NW	ESE	SSW	S	calm	NW	SSE	NNE	SE	S	NNE	NNE	NNE	NNE	24
21日（木）	NNE	NNE	NE	ENE	SE	SE	SE	SSE	S	SSE	SSE	SSE	SSE	SSE	SSE	SE	SSE	calm	SSE	SE	SW	WSW	W	SW	SSE	24
22日（金）	calm	calm	calm	WSW	SE	SSW	S	WSW	WSW	WSW	NW	NW	W	WSW	WSW	WSW	WSW	SW	W	WNW	NW	S	NNW	N	WSW	24
23日（土）	calm	NW	NNW	N	NW	NNW	WNW	NW	NW	NW	NW	NW	NW	NW	WNW	WNW	WNW	WNW	WNW	WNW	NW	NNW	NNW	NNW	NW	24
24日（日）	NNW	NNW	ESE	SW	ESE	SW	NNW	NNW	NNE	WNW	calm	SSW	SSW	SW	SW	SW	SW	calm	SSW	ENE	SE	ESE	ESE	ESE	SW	24
25日（月）	ESE	NNE	N	NNE	ENE	NNE	NNE	NNE	NNW	NW	ESE	SE	SSW	SSE	SSE	SSE	SE	SE	SE	ESE	ESE	ESE	N	NNE	NNE	24
26日（火）	NE	NE	N	NE	NNE	NNE	NNE	E	NNW	NNE	SW	SSW	SSW	SSE	SSW	calm	calm	SW	SE	SE	SE	SE	ESE	E	NNE	24
27日（水）	ESE	ESE	NNE	NE	NE	N	NNE	NE	N	WNW	NW	WNW	WNW	NW	WNW	W	SSW	SSE	calm	WNW	NW	NE	calm	SSE	WNW	24
28日（木）	S	S	SE	SSW	calm	calm	calm	NNW	WNW	W	W	W	W	W	WSW	W	WNW	WNW	WNW	NW	WNW	WNW	WNW	WNW	WNW	24
29日（金）	W	WNW	WNW	WNW	NW	NW	NNW	N	N	NNW	N	NW	NW	WNW	WNW	W	W	W	NW	NE	SSW	WSW	WSW	calm	WNW	24
30日（土）	SW	N	NE	N	NNE	NNE	NNE	NNE	SE	S	S	SSW	S	S	SSE	SSE	SSE	SE	SE	SE	SE	SSE	SE	calm	SE	SE	24
最多風向	ESE	ESE	NE	NNE	NNE	NNE	NNE	NNE	N	SSE	SE	S	S	SSE	SSE	SE	SSE	SSE	SE	SE	SE	SE	ESE	ESE	ESE	SE	
有効時間	30	30	30	30	30	30	30	30	30	30	30	30	30	30	30	30	30	30	30	30	30	30	30	30		720

注）calmは0.4m/s以下を示す。

表 2-3-1(18)　風速調査結果（9 月）

気象観測データ
調査期間　：　2023年9月1日(金)～9月30日(土)
調査地点　：　対象事業実施区域
観測項目：風速（ＷＳ）
単位：m/s

日＼時	1時	2時	3時	4時	5時	6時	7時	8時	9時	10時	11時	12時	13時	14時	15時	16時	17時	18時	19時	20時	21時	22時	23時	24時	平均値	最大値	最小値	有効時間
9月1日（金）	1.0	1.2	1.9	2.0	2.0	1.5	1.9	2.2	1.7	1.7	1.3	1.3	0.9	1.5	1.7	0.9	1.6	0.7	0.6	0.9	0.2	1.3	1.1	1.1	1.3	2.2	0.2	24
2日（土）	1.3	0.7	2.2	1.8	1.3	1.6	1.8	1.2	1.7	1.5	0.3	0.8	0.8	1.0	1.2	0.4	0.8	0.6	0.4	0.6	0.8	1.0	1.2	1.0	1.1	2.2	0.3	24
3日（日）	0.7	1.4	1.8	1.6	2.0	1.2	2.0	1.5	1.7	1.0	0.7	0.9	0.6	0.9	0.9	0.6	0.8	0.8	1.6	1.3	0.5	1.2	1.9	1.5	1.2	2.0	0.5	24
4日（月）	0.7	0.9	2.4	2.6	2.0	1.5	0.9	0.0	1.7	0.2	0.8	0.7	0.8	1.1	0.7	0.4	0.5	1.5	1.4	1.6	1.6	3.0	2.4	2.7	2.4	3.0	0.0	24
5日（火）	2.7	2.8	3.0	1.8	2.2	3.0	1.2	1.3	1.2	0.6	1.0	0.6	1.3	1.4	1.4	1.4	1.5	0.4	0.7	0.7	0.6	1.0	0.8	1.2	1.4	3.0	0.4	24
6日（水）	1.4	1.5	1.0	0.6	0.4	0.5	1.2	1.4	1.8	0.5	0.5	0.5	1.6	1.2	3.3	2.2	1.0	0.7	1.3	1.8	1.6	1.7	0.9	2.0	1.3	3.3	0.4	24
7日（木）	1.5	1.6	1.8	1.8	1.9	1.8	0.8	2.0	1.4	1.8	0.3	1.0	0.9	1.3	2.1	1.2	3.8	2.0	2.1	2.3	3.7	3.2	2.6	1.8	1.9	3.8	0.3	24
8日（金）	2.1	1.3	2.1	1.0	1.7	2.2	1.8	2.2	1.2	0.9	1.4	0.8	0.7	1.2	0.8	0.5	1.8	1.9	1.4	1.7	3.0	2.0	2.5	2.5	1.6	3.0	0.5	24
9日（土）	3.2	1.4	2.0	2.3	1.8	1.9	1.8	1.1	1.3	1.1	1.4	1.4	1.4	0.7	0.6	0.8	0.6	0.8	0.6	0.7	1.0	1.4	1.2	1.3	1.3	3.2	0.6	24
10日（日）	1.3	1.6	1.6	0.9	1.4	2.1	1.9	1.9	1.6	0.5	1.9	1.1	1.3	1.3	1.7	1.0	0.7	0.8	0.8	1.2	1.0	1.8	0.7	1.8	1.3	2.1	0.5	24
11日（月）	2.0	2.0	2.5	2.4	1.8	2.6	2.1	1.7	4.2	2.9	0.8	2.2	1.6	1.3	1.6	2.3	0.9	2.5	3.1	2.4	1.8	1.2	2.1	2.3	2.1	4.2	0.8	24
12日（火）	2.7	1.9	1.0	1.5	1.3	0.8	2.2	1.3	0.8	1.4	1.8	1.5	0.4	0.7	0.3	1.4	1.4	1.2	1.2	1.0	1.4	1.6	1.3	1.4	1.3	2.7	0.3	24
13日（水）	0.5	1.0	1.9	1.2	1.3	1.2	0.1	0.3	0.5	0.7	0.9	1.1	0.6	1.0	1.1	0.9	0.8	0.5	0.7	0.8	1.3	1.3	1.3	1.3	0.9	1.9	0.1	24
14日（木）	1.6	1.5	2.1	1.9	1.4	1.9	1.6	0.7	1.4	0.6	0.7	1.3	0.8	0.9	0.6	0.6	0.6	0.6	0.6	0.8	1.0	1.0	1.0	0.9	1.1	2.1	0.6	24
15日（金）	1.0	1.0	0.7	1.9	1.1	1.9	1.5	1.3	2.0	1.1	1.5	2.1	0.9	1.1	1.3	1.0	0.7	0.5	0.4	1.0	0.9	1.6	1.4	1.6	1.2	2.1	0.4	24
16日（土）	0.6	1.5	0.2	1.4	2.0	1.3	0.8	0.9	1.0	0.7	0.9	0.6	0.8	0.7	0.7	0.8	0.5	0.8	1.1	1.4	1.3	1.3	1.5	1.6	1.0	2.0	0.2	24
17日（日）	1.1	0.6	1.3	1.5	1.3	1.0	1.4	2.2	1.4	1.8	0.6	0.9	1.0	1.4	1.6	1.7	1.3	0.9	1.1	0.9	0.8	0.6	0.7	0.5	1.2	2.2	0.5	24
18日（月）	0.5	1.0	1.0	0.5	0.8	0.9	1.1	0.5	1.3	1.4	0.7	1.7	1.4	0.7	0.7	1.3	0.6	0.7	0.8	0.6	1.0	0.9	1.1	0.6	0.9	1.7	0.5	24
19日（火）	0.6	0.3	0.8	0.8	1.0	0.7	0.9	0.3	0.3	0.6	0.8	0.6	1.2	0.8	0.7	0.7	0.8	0.5	0.6	0.5	0.9	1.1	0.5	1.0	0.7	1.2	0.3	24
20日（水）	1.0	0.9	1.2	1.4	0.5	1.1	1.4	1.4	1.7	1.0	2.1	1.0	0.7	0.7	0.5	0.4	0.9	1.0	1.0	1.5	0.8	1.1	2.1	2.0	1.1	2.1	0.4	24
21日（木）	1.7	0.8	0.9	0.8	1.4	1.5	1.3	1.1	0.9	1.1	0.9	1.3	1.3	1.1	1.3	1.0	1.1	0.4	0.8	0.5	1.1	1.3	0.5	0.5	0.7	1.7	0.4	24
22日（金）	0.2	0.4	0.4	0.6	0.5	0.7	1.0	0.7	1.0	0.9	1.4	1.7	1.8	1.1	0.9	1.1	1.0	1.0	1.1	2.6	1.0	0.7	1.3	0.7	1.0	2.6	0.2	24
23日（土）	0.1	1.9	1.8	1.5	1.6	1.7	1.8	3.4	3.2	3.9	2.5	4.4	3.6	4.1	4.0	3.8	3.6	2.5	2.6	2.1	2.9	1.6	1.6	1.9	2.6	4.4	0.1	24
24日（日）	1.9	1.0	1.1	0.5	1.0	0.6	1.0	1.8	2.0	0.5	0.4	1.0	0.6	0.6	0.7	0.8	0.9	0.2	0.7	1.1	1.1	1.5	1.4	3.2	1.1	3.2	0.2	24
25日（月）	3.1	1.9	1.3	1.6	1.9	0.9	2.1	1.5	1.6	2.2	2.2	1.9	1.0	1.4	0.9	0.8	1.7	1.2	1.1	1.1	1.7	2.7	1.3	1.9	1.6	3.1	0.8	24
26日（火）	1.4	1.7	1.8	1.9	2.5	2.2	1.7	1.1	0.8	1.2	1.0	0.7	0.7	0.6	0.5	0.4	0.4	0.7	0.6	1.0	1.0	1.1	1.1	1.0	1.1	2.5	0.4	24
27日（水）	0.9	0.6	1.7	1.6	1.3	1.0	0.9	1.0	1.3	0.6	1.9	2.1	3.0	3.4	2.4	1.0	0.7	0.6	0.4	1.5	1.7	1.2	0.1	1.5	1.4	3.4	0.1	24
28日（木）	1.0	0.8	0.9	0.5	0.3	0.1	0.2	0.9	2.2	1.8	1.9	1.8	2.8	2.5	2.1	1.8	4.0	4.2	4.3	2.6	2.5	3.9	2.6	2.8	2.0	4.3	0.1	24
29日（金）	1.8	2.8	3.2	3.5	3.4	3.4	2.0	2.2	3.2	2.2	2.6	3.1	2.9	2.5	2.4	1.9	1.1	1.0	1.2	1.0	0.9	0.9	0.7	0.2	2.1	3.5	0.2	24
30日（土）	0.7	0.8	1.1	1.2	1.7	2.0	1.6	1.7	0.6	0.6	0.8	0.8	0.6	0.7	0.6	1.2	1.3	0.9	0.8	0.6	1.0	0.5	0.4	0.5	0.9	2.0	0.4	24
平均値	1.3	1.3	1.6	1.4	1.5	1.5	1.4	1.4	1.6	1.2	1.2	1.4	1.2	1.3	1.3	1.1	1.2	1.1	1.2	1.3	1.4	1.5	1.3	1.5	1.3			
最大値	3.2	2.8	3.2	3.5	3.4	3.4	2.2	3.4	4.2	3.9	2.6	4.4	3.6	4.1	4.0	3.8	4.0	4.2	4.3	2.6	3.7	3.9	2.7	3.2	2.6	4.4		
最小値	0.1	0.3	0.2	0.5	0.3	0.1	0.1	0.0	0.3	0.2	0.3	0.5	0.4	0.6	0.3	0.4	0.4	0.2	0.4	0.5	0.2	0.5	0.1	0.2	0.7		0.0	
有効時間	30	30	30	30	30	30	30	30	30	30	30	30	30	30	30	30	30	30	30	30	30	30	30	30				720

表 2-3-1(19)　風向調査結果（10 月）

気象観測データ
調査期間　：　2023年10月1日(日)～10月31日(火)
調査地点　：　対象事業実施区域
観測項目：風向（WD）
単位：16方位

日＼時	１時	２時	３時	４時	５時	６時	７時	８時	９時	１０時	１１時	１２時	１３時	１４時	１５時	１６時	１７時	１８時	１９時	２０時	２１時	２２時	２３時	２４時	最多風向	有効時間
10月1日（日）	calm	SSE	SE	WNW	NW	NNW	NNW	NNW	NNW	NW	NNW	NW	NW	NW	WNW	WNW	WNW	WNW	NW	NW	NW	NW	NW	NW	NW	24
2日（月）	WNW	NW	WNW	WNW	NNW	N	NW	N	NNW	NW	NNW	NNW	NW	NW	NW	NW	WNW	WNW	NW	NW	NNW	N	NNW	N	NW	24
3日（火）	NNE	NNE	NNE	NNE	NNE	NNE	NNE	NNE	N	NNW	WSW	ESE	SSW	S	SE	SSE	SSW	calm	NE	NE	ENE	NNW	NNW	NNE	NNE	24
4日（水）	NE	NNW	NNE	NNE	NNE	N	NE	S	WNW	WNW	W	N	NE	WSW	ENE	N	NNE	NW	NW	NW	NW	N	NNE	N	NNE	24
5日（木）	NNW	NNW	NNW	NNW	NW	N	NW	W	W	W	WNW	WNW	NW	NW	WNW	WNW	WNW	WNW	NW	NW	WSW	WNW	WNW	WNW	WNW	24
6日（金）	NW	NW	NW	NW	NW	NW	NW	NW	NW	NW	NW	WNW	NW	NW	NW	NW	NW	NW	NW	NW	NW	NW	NW	NW	NW	24
7日（土）	NW	NW	NW	NW	NW	NW	NW	NW	NW	NNW	NNW	NNW	NW	NW	NW	WNW	NW	NW	NW	NW	NW	NW	NW	NW	NW	24
8日（日）	NNE	N	N	NNE	NE	NE	NNE	NNE	NNE	NNE	ESE	ESE	NE	ESE	ESE	E	NNE	E	ESE	NE	NE	NE	NNE	NNW	NNE	24
9日（月）	NNW	NNW	NNE	N	NW	NNW	NW	WNW	NNW	NNW	NNW	NNW	NNW	NNW	NW	NNW	NW	N	NNW	NW	NW	NNE	NNE	NW	NNW	24
10日（火）	N	N	NNE	NE	NW	NW	NW	NW	NNW	WNW	WNW	WNW	WNW	NW	NW	WNW	WNW	WNW	NW	NW	NW	WNW	WNW	NW	NW	24
11日（水）	NW	NW	NW	NW	N	NNW	N	NNW	NNW	NNW	NNW	NNW	NNW	E	SSE	SSE	SE	SE	NW	S	WSW	SSW	W	NE	NNW	24
12日（木）	NNW	NNE	NNE	NNE	NNE	NNE	N	NNE	NNW	NW	WNW	NW	NW	WNW	WNW	W	WNW	W	WNW	NNW	NNW	NNW	N	NNE	NNE	24
13日（金）	NNE	NNE	NNE	NNE	NNE	NNE	NNE	NNE	NNW	NW	NW	NW	NW	WNW	WSW	W	WSW	WSW	SSW	SSE	ESE	S	S	NNE	NNE	24
14日（土）	NNE	N	NE	NNE	NNW	NE	NNE	NNE	N	NW	N	N	calm	calm	SSE	SSE	calm	ESE	SE	SE	SW	SSE	E	NE	NNE	24
15日（日）	NNE	NNE	E	E	NNE	NNE	NNW	NW	NW	NW	WNW	WNW	WNW	WNW	WNW	NW	WNW	NW	NW	WNW	NW	NW	NNE	NNE	NW	24
16日（月）	NNE	N	NNE	NNW	NNE	NNE	NE	NNE	WNW	WNW	WNW	WNW	WNW	WNW	NW	WNW	NW	NW	NW	NW	NNE	NNW	N	NNE	WNW	24
17日（火）	N	NNE	NNE	SW	NE	NNW	NNW	N	NW	NW	NW	NW	NW	WNW	WNW	WNW	WNW	WNW	WNW	NNW	N	NNW	N	NNE	WNW	24
18日（水）	NNE	NNE	NNE	NNE	NNE	NNE	N	NNW	NW	NNW	NW	WNW	NW	W	WNW	SSW	SE	SSE	SSE	SE	SE	ESE	NNE	NNE	NNE	24
19日（木）	NE	calm	NNW	N	NNE	NNE	NE	NNW	NNE	NNW	WNW	WSW	WSW	SW	calm	calm	calm	SE	SE	SE	ESE	ESE	SE	SE	SE	24
20日（金）	SE	W	NE	NE	NNE	SW	N	NW	WNW	SSE	WSW	S	SE	S	SSE	WNW	WNW	NNW	NNW	NW	NW	NW	NW	WNW	NW	24
21日（土）	NW	NW	WNW	WNW	NNE	WNW	NW	NW	NW	NW	WNW	WNW	WNW	WNW	WNW	WNW	NW	NW	NW	NW	NW	WNW	NW	NW	NW	24
22日（日）	NW	NW	NW	N	N	N	WNW	NW	NNW	NW	NNW	NW	NW	NW	WNW	WNW	W	NW	NNW	NW	NNE	NE	NNE	NNE	NW	24
23日（月）	NNE	NNE	NNE	NNE	NNE	N	N	NNE	NNW	NNW	NW	NW	WNW	NW	WNW	W	W	SSE	S	SSE	SW	W	SE	SSE	N	24
24日（火）	NNE	NNE	NNE	NNE	NNE	NNE	NNE	N	NNW	NW	NW	S	NW	SSW	SW	calm	SE	SSE	SSE	SE	ENE	E	NE	NNE	NNE	24
25日（水）	NNE	NNE	N	NNE	NNE	NNE	NE	NE	NW	NNW	N	NNW	NNW	NW	WNW	WNW	WNW	WNW	WNW	NW	N	NNW	N	N	N	24
26日（木）	NNE	NNE	NNE	NNE	NNE	NNE	NNE	NNE	NW	NW	NW	NW	NW	NW	WNW	W	W	W	W	WNW	WNW	WNW	N	NNE	NNE	24
27日（金）	NNW	N	NNW	NE	NNE	NNE	NNE	N	NW	calm	WSW	WSW	WSW	WSW	calm	SSE	SE	SE	WSW	NE	NNE	NNE	NNE	NNE	NNE	24
28日（土）	NNE	NNW	N	N	N	N	NNE	NNE	NW	NNW	NW	NW	WNW	NW	WNW	WNW	WNW	WNW	WNW	WNW	NW	NW	NW	NW	WNW	24
29日（日）	NW	WNW	NW	NW	NW	NW	N	N	NW	NW	NW	NW	NW	NW	NW	NW	NW	NW	NW	NW	NW	NW	NW	NNW	NW	24
30日（月）	NNE	N	NNE	NNE	NNE	NNE	NNE	NW	N	NNW	NW	NW	NW	W	SW	SW	SSW	SE	SE	SE	SSE	calm	NNE	NNE	NNE	24
31日（火）	NNE	NNE	NNE	NNE	NNE	NNW	NNW	NNE	NNW	NW	NW	NW	WSW	SSW	SSE	calm	SE	ESE	ESE	N	N	NE	NNE	NNE	NNE	24
最多風向	NNE	NNE	NNE	NNE	NNE	NNE	NNE	NNW	NW	NW	NW	NW	NW	NW	WNW	WNW	WNW	NW	NW	NW	NW	NW	NW	NNE	NW	
有効時間	31	31	31	31	31	31	31	31	31	31	31	31	31	31	31	31	31	31	31	31	31	31	31	31		744

注）calmは0.4m/s以下を示す。

表 2-3-1(20)　風速調査結果（10 月）

気象観測データ
調査期間　：　2023年10月1日(日)～10月31日(火)　　観測項目：風速（ＷＳ）　　単位：m/s
調査地点　：　対象事業実施区域

日＼時	1時	2時	3時	4時	5時	6時	7時	8時	9時	10時	11時	12時	13時	14時	15時	16時	17時	18時	19時	20時	21時	22時	23時	24時	平均値	最大値	最小値	有効時間
10月1日（日）	0.4	0.5	0.9	2.6	1.6	1.2	0.9	1.8	2.2	2.4	2.1	3.8	2.6	3.1	2.7	2.0	2.0	3.6	3.6	3.7	3.6	4.4	4.0	3.9	2.5	4.4	0.4	24
2日（月）	3.1	2.2	4.4	3.4	2.8	2.3	2.8	2.1	3.5	3.9	3.6	3.9	4.8	4.5	4.4	3.5	3.2	3.9	3.5	3.9	2.5	2.3	2.0	2.4	3.3	4.8	2.0	24
3日（火）	2.6	2.7	2.4	2.3	2.8	1.7	1.2	2.8	1.8	1.0	0.8	0.6	0.6	0.8	0.7	0.9	0.6	0.3	1.1	1.9	1.6	1.5	1.7	3.2	1.6	3.2	0.3	24
4日（水）	2.6	1.8	4.5	3.5	2.0	1.8	1.4	0.6	0.7	1.0	1.5	0.8	1.9	1.2	1.3	0.8	1.2	1.5	1.4	1.4	2.5	1.6	1.0	1.7	1.7	4.5	0.6	24
5日（木）	1.6	2.6	1.6	2.4	1.6	1.3	2.3	1.7	1.5	2.7	1.8	6.6	7.0	8.4	7.1	9.1	6.5	5.5	4.2	3.9	4.3	3.9	4.1	3.5	4.0	9.1	1.3	24
6日（金）	4.5	4.5	2.6	2.9	2.9	2.9	4.8	4.6	4.3	5.4	5.7	7.1	7.6	8.4	5.9	6.8	5.0	5.0	4.0	4.8	5.1	2.0	4.2	3.8	4.8	8.4	2.0	24
7日（土）	3.8	4.0	3.4	3.3	3.8	4.3	3.2	3.6	3.3	3.4	3.7	3.3	4.5	4.7	5.0	5.2	5.8	5.0	4.1	3.2	3.0	2.9	2.2	1.8	3.8	5.8	1.8	24
8日（日）	0.9	0.8	1.0	0.9	0.8	1.3	2.0	1.1	1.1	0.5	1.9	2.4	1.2	4.4	4.0	3.4	1.3	2.2	3.9	3.2	1.9	2.2	1.1	1.3	1.9	4.4	0.5	24
9日（月）	1.5	1.5	1.8	0.7	1.1	1.5	1.1	0.6	1.6	1.1	1.2	1.3	1.5	1.4	1.6	1.2	1.7	0.7	0.7	1.1	2.2	0.6	1.5	1.4	1.3	2.2	0.6	24
10日（火）	1.6	0.7	1.8	1.8	1.2	2.6	1.4	1.7	2.8	4.1	4.6	5.5	6.7	6.3	5.3	5.8	7.2	5.5	4.6	5.5	3.4	3.7	4.2	3.8	3.8	7.2	0.7	24
11日（水）	5.6	3.6	3.3	2.5	2.6	3.5	2.6	3.4	2.4	3.2	2.3	1.9	1.1	0.7	0.7	0.8	1.2	1.5	1.5	1.1	0.8	0.8	1.0	1.3	2.1	5.6	0.7	24
12日（木）	1.3	2.5	2.2	1.8	2.6	1.1	1.2	1.7	1.2	1.4	1.3	1.5	2.4	1.1	2.3	1.3	2.5	1.2	2.1	2.4	2.2	2.1	1.6	1.6	1.8	2.6	1.1	24
13日（金）	1.9	2.4	2.6	2.3	2.5	2.8	2.1	1.3	1.7	1.2	1.7	0.9	1.0	1.6	0.9	1.5	1.0	0.9	1.2	1.5	0.9	1.1	1.1	0.7	1.5	2.8	0.7	24
14日（土）	1.8	1.7	2.1	1.8	2.2	1.4	2.7	1.0	1.7	1.3	0.9	0.7	0.4	0.3	0.8	0.5	0.4	1.1	1.2	0.8	0.8	0.9	0.7	1.8	1.2	2.7	0.3	24
15日（日）	2.4	1.8	2.4	2.9	1.5	2.1	1.2	1.7	3.1	2.6	3.0	3.3	4.8	4.6	6.1	4.5	5.2	5.1	4.4	2.7	3.2	3.7	1.8	1.7	3.2	6.1	1.2	24
16日（月）	1.1	1.7	1.4	2.0	2.2	1.1	1.3	1.2	1.7	3.7	3.9	3.5	3.4	3.7	4.1	3.1	2.7	2.9	2.6	2.1	2.0	2.3	1.6	2.1	2.4	4.1	1.1	24
17日（火）	1.1	2.1	0.8	0.7	1.6	2.1	2.1	1.5	2.1	2.5	3.5	4.3	4.5	4.0	5.2	5.4	4.0	3.7	3.3	1.8	2.4	1.9	2.0	2.6	2.7	5.4	0.7	24
18日（水）	2.8	2.4	2.2	3.3	3.2	2.2	1.6	1.6	1.6	1.6	1.9	2.1	1.6	1.5	1.8	1.0	1.6	1.1	0.7	1.6	1.5	1.0	2.3	2.4	1.9	3.3	0.7	24
19日（木）	2.2	0.4	2.1	1.4	2.2	2.5	1.1	1.2	1.1	0.9	1.4	1.3	1.0	0.9	0.4	0.3	0.4	1.0	1.1	1.1	1.5	1.4	1.2	0.8	1.2	2.5	0.3	24
20日（金）	1.0	1.4	1.1	2.2	1.3	0.8	0.6	0.8	1.2	0.7	0.8	0.7	1.1	0.9	0.7	0.6	1.3	3.5	2.7	2.6	2.9	4.1	7.4	6.8	2.0	7.4	0.6	24
21日（土）	3.5	4.3	4.3	4.5	4.2	4.3	5.0	5.0	5.2	5.6	6.3	5.6	5.9	6.7	6.2	7.5	5.8	5.6	6.3	3.6	3.7	4.1	3.3	3.5	5.0	7.5	3.3	24
22日（日）	2.6	3.1	2.6	1.0	1.0	1.1	0.6	1.3	2.5	2.9	2.9	2.9	3.3	3.0	3.0	1.9	1.8	2.5	1.6	1.8	1.4	1.4	2.8	3.1	2.2	3.3	0.6	24
23日（月）	1.7	2.0	0.9	0.9	1.4	1.3	1.6	2.1	0.9	2.1	2.2	2.7	2.4	2.5	2.5	1.8	1.3	1.4	0.5	1.5	0.8	1.0	1.6	1.0	1.6	2.7	0.5	24
24日（火）	1.5	1.6	2.0	1.7	2.1	1.7	1.7	1.2	1.1	1.1	0.7	0.5	0.7	0.7	0.5	0.3	1.1	0.6	1.1	1.4	0.6	0.9	1.4	2.0	1.2	2.1	0.3	24
25日（水）	2.3	2.3	1.7	2.2	1.8	2.6	1.6	1.7	1.7	1.9	1.6	1.9	2.2	2.8	3.7	4.1	3.3	2.9	2.9	3.1	1.9	2.1	1.9	2.0	2.3	4.1	1.6	24
26日（木）	2.9	3.2	2.3	2.8	2.8	1.7	2.1	1.5	1.6	2.3	3.3	3.1	2.6	2.7	3.0	1.6	1.1	1.6	1.9	1.8	2.1	2.5	1.8	2.7	2.3	3.3	1.1	24
27日（金）	1.4	1.0	2.0	1.8	2.4	2.1	1.5	1.3	0.7	0.4	0.7	1.5	1.0	1.1	0.4	0.7	1.0	1.0	4.3	3.0	3.1	2.6	2.5	2.8	1.7	4.3	0.4	24
28日（土）	1.4	2.1	1.4	1.3	0.8	1.4	2.1	2.0	1.8	2.4	3.6	4.5	5.5	5.8	6.0	6.1	6.5	5.8	3.9	4.4	5.2	5.4	4.1	5.0	3.7	6.5	0.8	24
29日（日）	4.1	4.9	4.2	2.8	4.7	2.9	2.2	2.5	5.6	5.0	4.1	6.1	5.0	4.4	5.1	6.0	5.0	5.8	4.9	2.8	3.9	3.2	1.7	2.1	4.1	6.1	1.7	24
30日（月）	2.6	1.7	2.6	2.8	2.2	1.3	2.0	0.8	1.7	1.8	2.4	1.7	1.2	1.0	1.1	1.1	1.0	1.6	1.2	1.2	0.9	0.4	2.3	1.9	1.6	2.8	0.4	24
31日（火）	1.6	2.9	2.6	3.6	2.9	1.9	1.1	2.7	1.4	1.2	1.1	0.7	1.1	0.7	0.8	0.4	1.1	2.3	2.2	0.7	1.2	2.0	1.8	2.6	1.7	3.6	0.4	24
平均値	2.2	2.3	2.3	2.3	2.2	2.0	1.9	1.9	2.1	2.3	2.5	2.8	2.9	3.0	3.0	2.9	2.7	2.8	2.7	2.4	2.4	2.3	2.3	2.5	2.4			
最大値	5.6	4.9	4.5	4.5	4.7	4.3	5.0	5.0	5.6	5.6	6.3	7.1	7.6	8.4	7.1	9.1	7.2	5.8	6.3	5.5	5.2	5.4	7.4	6.8	5.0	9.1		
最小値	0.4	0.4	0.8	0.7	0.8	0.8	0.6	0.6	0.7	0.4	0.7	0.5	0.4	0.3	0.4	0.3	0.4	0.3	0.5	0.7	0.6	0.4	0.7	0.7	1.2		0.3	
有効時間	31	31	31	31	31	31	31	31	31	31	31	31	31	31	31	31	31	31	31	31	31	31	31	31				744

表 2-3-1(21)　風向調査結果（11 月）

気象観測データ
調査期間　：　2023年11月1日(水)～11月30日(木)
調査地点　：　対象事業実施区域

観測項目：風向（WD）　　単位：16方位

日＼時	1時	2時	3時	4時	5時	6時	7時	8時	9時	10時	11時	12時	13時	14時	15時	16時	17時	18時	19時	20時	21時	22時	23時	24時	最多風向	有効時間
11月1日（水）	NE	NNW	NNE	NNE	NNE	NNE	NNE	NNE	NNE	NNW	NW	NW	NW	WNW	WNW	WSW	W	S	SE	SSE	SSE	S	NNE	NNE	NNE	24
2日（木）	NNW	NE	NNE	NNE	NNE	NNE	NNE	NNE	NNE	NNW	NW	NW	WNW	W	W	W	W	SSW	WNW	NNW	NNW	NW	N	NE	NNE	24
3日（金）	NNE	calm	NNE	NNE	calm	calm	NNE	NNE	NNE	WNW	W	WSW	SW	SE	SSE	SSE	SSE	calm	SE	SE	ESE	ESE	ENE	NNE	NNE	24
4日（土）	calm	NNE	NNE	NW	NNW	NNE	NNW	N	NNE	N	NNW	NW	NW	WNW	WSW	WSW	SSW	SSW	SW	N	NE	NE	NE	W	NNE	24
5日（日）	S	ESE	E	calm	NE	NNE	N	NNE	NE	SE	SE	ESE	SE	SE	SE	SE	SE	ESE	ESE	ESE	ESE	ESE	ESE	ESE	ESE	24
6日（月）	ESE	ESE	ESE	ESE	ESE	ESE	ESE	ESE	ESE	ESE	SE	SE	SE	SE	SE	ESE	SE	SE	SE	SE	SE	SSE	SSE	SE	SSE	24
7日（火）	SSE	SSE	SE	S	SW	W	W	W	W	WNW	WNW	WNW	NW	WNW	WNW	NW	NW	NW	NW	NW	NW	NW	NW	NW	NW	24
8日（水）	WNW	NW	NW	NW	NNW	NNE	NNE	NNE	NNW	W	N	N	NW	NW	SSE	calm	calm	calm	SE	ESE	E	NE	NNE	NNE	NNE	24
9日（木）	NNE	N	N	NNE	N	NNE	NNE	NE	NW	NW	ENE	E	ESE	ESE	ESE	ESE	E	E	ESE	ESE	ENE	ESE	E	ENE	E	24
10日（金）	SSE	ENE	NE	NE	NNE	E	ENE	ESE	SSE	NW	calm	SSE	SE	E	SE	SE	SE	ESE	NW	NNW	N	NW	NW	N	N	24
11日（土）	NW	NW	NW	NW	NW	NW	NW	NW	NW	NW	NW	NW	NW	NW	NW	NNW	NNW	N	N	N	NNW	NW	NW	N	NW	24
12日（日）	NE	NE	NNE	NNW	NE	NNE	NNE	N	NW	NW	NNE	NNW	NW	WNW	WNW	WNW	WNW	W	W	WNW	NW	NNW	WNW	NNW	WNW	24
13日（月）	W	W	WNW	WNW	WNW	WNW	NW	WNW	NW	NW	NW	NNW	NW	NW	WNW	NW	WNW	NW	NW	NW	NW	NNW	NW	NW	NW	24
14日（火）	NW	NNW	N	NNE	NNE	NNE	NNE	NW	NW	NW	NW	WNW	WNW	WNW	WNW	NW	WNW	WNW	NNE	WNW	WNW	WNW	N	N	NNE	24
15日（水）	NNE	NNE	NNE	NNE	NNE	NNE	NW	NNW	NNE	NW	NW	NW	NW	WNW	WNW	WNW	WNW	WNW	WNW	NW	NW	NNE	NNE	N	N	24
16日（木）	NNE	NNE	NNE	NNE	N	NNE	N	NNE	N	NNE	N	SSE	S	SSW	S	calm	SSE	SSE	SSE	E	NNE	NE	ESE	ESE	ESE	24
17日（金）	ESE	ESE	ESE	ESE	E	ESE	WNW	NNW	NE	NNW	NE	WNW	WNW	WNW	WNW	WNW	WNW	W	W	W	W	W	W	W	WNW	24
18日（土）	W	W	NW	N	N	WNW	W	W	W	W	W	W	W	W	WNW	WNW	WNW	WNW	WNW	W	W	W	WNW	W	N	24
19日（日）	NNE	NNE	N	N	NNW	NNW	NW	NW	WNW	W	WNW	WNW	WNW	WNW	NW	WNW	NW	W	WNW	W	W	W	WNW	NNE	WNW	24
20日（月）	N	NE	NNE	WNW	N	WNW	NW	NW	NNW	NNW	NNW	NW	NW	WNW	NW	NW	NW	NW	NW	NW	NW	NW	NW	NW	NW	24
21日（火）	NNE	N	NNE	NNE	N	N	NNE	NW	NNE	NW	NNW	NNE	NW	NW	NW	NW	NW	WNW	WNW	NW	NW	WNW	NNW	N	NNE	24
22日（水）	NNE	NNE	NNE	NNE	N	NNE	NNE	NNW	NNW	NW	NW	NW	NW	WNW	WSW	SW	SE	SE	SE	ESE	ESE	ESE	E	NE	calm	NNE	24
23日（木）	NNE	calm	NNW	NNE	NNW	W	NE	NE	NNE	NW	NW	NW	NW	WNW	NW	NW	S	S	SSE	NW	NW	NE	NNE	NE	E	24
24日（金）	E	WNW	E	SSE	calm	SSE	NNE	WSW	W	NW	W	NW	NW	NW	NW	NW	NW	S	NW	NW	NW	NW	NW	WNW	WNW	24
25日（土）	WNW	WNW	NW	WNW	NW	NW	NW	NW	NW	NW	NW	NW	NW	NW	WNW	NW	NW	NW	NW	NW	NW	NNW	N	NNE	NNE	24
26日（日）	NNW	NW	N	N	N	NNW	NNW	NW	N	NW	NW	WNW	WNW	WNW	WNW	WNW	WNW	WNW	WNW	NNW	NNW	NNW	N	N	N	24
27日（月）	NNE	N	N	NNE	NNE	NNE	NE	NE	NNE	N	N	NW	WNW	N	W	WNW	calm	ESE	ESE	N	NNW	NE	NNE	NNE	NNE	24
28日（火）	NNE	N	NW	N	N	N	NNE	WNW	W	W	W	W	W	WNW	WNW	WNW	WNW	NW	WNW	WNW	WNW	NW	NNW	NW	ENE	24
29日（水）	NE	WNW	NNW	NW	NW	W	NNW	WNW	WNW	W	W	WNW	W	W	W	W	W	WNW	NW	NW	NW	NW	WNW	WNW	W	24
30日（木）	WSW	WSW	WNW	W	W	W	W	WSW	W	W	W	WNW	NW	NNW	NNW	NNW	NW	NW	NW	NW	NW	NW	WNW	NW	NW	24
最多風向	NNE	NNE	NNE	NNE	N	NNE	NNE	NNE	NNE	NNE	NW	NW	NW	NW	WNW	WNW	NW	WNW	NW	NW	NW	NW	NW	NNE	NNE	
有効時間	30	30	30	30	30	30	30	30	30	30	30	30	30	30	30	30	30	30	30	30	30	30	30	30		720

注）calm:±0.4m/s以下を示す。

表 2-3-1(22)　風速調査結果（11 月）

気象観測データ
調査期間　：　2023年11月1日(水)～11月30日(木)　　観測項目：風速（ＷＳ）　　単位：m/s
調査地点　：　対象事業実施区域

日＼時	１時	２時	３時	４時	５時	６時	７時	８時	９時	１０時	１１時	１２時	１３時	１４時	１５時	１６時	１７時	１８時	１９時	２０時	２１時	２２時	２３時	２４時	平均値	最大値	最小値	有効時間
11月1日（水）	2.5	1.9	1.6	2.3	2.6	2.0	3.0	2.8	1.2	1.4	2.3	2.6	2.4	2.3	2.0	0.8	1.3	0.6	1.4	1.1	0.6	0.5	2.5	3.2	1.9	3.2	0.5	24
2日（木）	2.0	2.7	2.6	2.3	2.5	1.6	3.3	2.1	1.3	2.0	2.3	4.2	3.9	2.2	2.7	2.1	1.6	1.0	1.9	2.6	2.0	1.3	1.5	0.6	2.2	4.2	0.6	24
3日（金）	1.4	0.4	1.2	2.0	0.3	0.4	1.9	1.5	1.1	1.0	0.5	0.7	0.9	0.9	0.8	0.5	0.3	1.1	1.4	1.4	1.0	1.1	2.2	1.4	1.1	2.2	0.3	24
4日（土）	0.2	2.5	2.6	0.7	1.8	2.1	1.4	1.2	1.5	1.6	1.7	1.4	1.2	1.1	0.9	0.8	0.6	1.0	1.0	0.8	2.0	0.5	1.6	2.3	1.4	2.6	0.2	24
5日（日）	0.6	0.5	0.7	0.4	1.7	1.1	1.4	3.0	1.8	0.6	0.9	2.6	1.9	2.1	1.4	1.7	2.6	2.8	2.5	3.1	2.7	3.4	3.5	3.6	1.9	3.6	0.4	24
6日（月）	4.6	3.6	4.3	4.6	4.4	4.1	5.0	3.9	3.2	3.6	2.4	2.9	3.1	2.9	2.1	3.4	2.7	2.8	3.0	3.4	3.0	1.7	2.3	1.8	3.3	5.0	1.7	24
7日（火）	1.7	1.8	1.8	1.2	1.1	2.8	3.0	2.3	3.7	3.3	3.9	5.9	5.4	5.3	5.3	6.4	5.4	4.3	5.0	4.9	4.4	4.7	3.7	5.6	3.9	6.4	1.1	24
8日（水）	4.8	3.4	4.3	4.5	3.4	3.7	3.5	3.2	2.6	3.0	2.6	2.6	1.7	1.4	1.0	0.3	0.1	0.9	1.6	0.9	1.7	1.6	2.5	2.2	2.4	4.8	0.1	24
9日（木）	2.1	1.4	1.6	2.1	0.7	1.2	1.8	1.3	1.2	0.5	0.5	1.6	1.8	1.8	2.0	2.0	2.2	1.9	2.3	2.2	1.6	1.1	1.1	1.3	1.6	2.3	0.5	24
10日（金）	1.0	1.5	1.4	2.2	1.1	1.8	1.1	2.2	1.1	0.6	0.0	1.1	1.1	2.4	0.8	1.2	1.1	1.7	1.9	1.4	1.4	1.4	1.1	1.8	1.4	2.4	0.0	24
11日（土）	4.4	6.7	7.4	4.8	5.9	4.1	5.6	7.1	5.0	3.2	3.9	5.7	4.2	3.6	4.0	2.9	3.4	2.6	3.8	3.2	3.1	2.0	1.9	1.6	4.2	7.4	1.6	24
12日（日）	2.3	2.4	2.0	1.4	0.6	2.6	2.6	1.3	1.1	1.4	1.4	1.6	1.6	2.0	1.6	1.7	1.9	2.9	3.6	3.5	1.4	2.3	1.9	1.1	1.9	3.6	0.6	24
13日（月）	4.2	3.0	2.9	1.4	3.4	1.8	1.7	3.3	3.6	4.3	4.9	4.9	6.4	7.6	6.0	7.5	5.9	5.1	4.8	4.6	4.0	2.0	3.1	3.0	4.1	7.6	1.4	24
14日（火）	2.9	1.7	1.9	1.6	2.1	2.8	2.9	2.6	1.9	2.7	3.8	3.8	4.3	3.8	4.2	5.6	3.6	2.8	0.8	2.1	2.6	2.1	1.5	2.5	2.8	5.6	0.8	24
15日（水）	2.1	3.1	3.1	3.1	2.9	2.4	1.4	1.7	2.2	1.2	1.0	1.6	1.2	2.4	2.1	1.9	2.5	2.3	2.9	2.4	2.8	2.5	1.7	2.1	2.2	3.1	1.0	24
16日（木）	2.7	2.9	3.2	1.3	2.5	1.9	1.8	1.0	2.3	1.4	0.7	0.6	0.6	0.7	0.4	0.6	1.1	0.7	1.5	1.4	1.4	3.1	4.1	4.4	1.8	4.4	0.4	24
17日（金）	4.3	4.3	4.5	4.3	4.8	2.2	3.0	2.8	1.4	5.9	4.5	3.0	4.6	5.8	4.1	3.5	2.5	2.9	3.0	2.2	3.6	1.8	2.8	1.9	3.5	5.9	1.4	24
18日（土）	0.9	2.3	1.5	2.2	2.2	4.5	2.7	5.3	5.8	4.2	4.7	4.3	5.1	3.4	4.2	4.6	2.7	2.1	2.8	3.8	4.5	4.4	4.3	1.9	3.5	5.8	0.9	24
19日（日）	2.4	2.6	2.2	3.6	1.9	3.0	2.5	2.8	3.2	2.0	3.5	4.2	4.4	4.5	4.3	3.3	2.2	1.9	3.1	1.4	2.4	2.6	1.9	2.6	2.9	4.5	1.4	24
20日（月）	1.7	2.1	2.7	2.0	2.2	2.2	2.5	2.8	2.8	1.5	5.0	7.5	8.6	7.4	6.3	6.6	6.4	4.7	5.5	5.4	5.6	4.0	3.1	2.9	4.2	8.6	1.5	24
21日（火）	2.6	2.6	3.8	4.1	2.1	1.8	2.6	2.4	3.0	1.9	1.8	1.0	1.8	1.1	1.3	1.7	2.1	1.9	1.5	1.5	1.3	1.1	1.0	2.6	2.0	4.1	1.0	24
22日（水）	2.7	3.0	2.2	2.1	1.6	1.8	1.9	0.9	1.0	0.7	1.7	2.3	1.2	0.9	0.9	0.9	1.4	1.7	1.3	1.5	1.2	1.3	2.2	0.2	1.5	3.0	0.2	24
23日（木）	1.9	0.0	2.7	3.2	1.4	1.5	0.6	1.6	2.2	1.2	1.8	1.9	1.6	1.6	1.9	1.9	0.9	0.9	0.5	1.6	0.7	1.9	1.3	0.9	1.5	3.2	0.0	24
24日（金）	0.9	0.8	1.1	0.5	0.4	1.4	1.8	0.8	2.7	2.5	2.7	3.8	4.5	5.4	5.9	5.8	7.7	5.2	6.9	6.4	4.8	6.0	7.7	6.3	3.8	7.7	0.4	24
25日（土）	6.5	6.3	5.7	5.2	3.9	4.4	3.1	4.7	4.0	4.8	5.8	4.5	4.2	5.8	5.0	4.7	3.6	3.3	2.6	2.7	2.1	1.2	3.0	2.9	4.2	6.5	1.2	24
26日（日）	1.5	1.7	1.0	0.9	1.4	1.1	0.7	0.8	2.2	1.1	1.4	2.5	2.5	2.2	2.7	2.2	2.6	2.1	3.0	1.7	1.6	2.0	2.3	2.1	1.8	3.0	0.7	24
27日（月）	2.8	1.1	1.5	1.3	2.1	1.8	2.2	2.4	2.8	1.3	1.4	0.8	0.5	1.1	0.8	0.3	1.0	1.0	1.6	0.8	2.2	2.0	1.9	2.1	1.5	2.8	0.3	24
28日（火）	0.8	2.0	1.8	1.7	1.0	1.6	1.7	1.0	1.5	2.9	2.4	5.4	3.8	6.3	7.4	7.2	5.6	5.4	5.0	5.2	2.1	2.3	3.4	1.4	3.3	7.4	0.8	24
29日（水）	1.5	1.6	1.5	1.7	1.4	1.2	1.7	1.8	2.3	3.4	4.3	4.4	3.5	4.3	4.5	2.7	4.1	2.7	3.3	2.9	2.5	1.6	2.4	1.1	2.6	4.5	1.1	24
30日（木）	1.3	1.2	3.1	3.7	3.7	2.6	1.6	0.9	1.8	2.7	4.6	5.2	3.6	3.8	3.0	2.1	2.6	5.0	3.0	4.0	4.0	4.4	4.4	3.3	3.2	5.2	0.9	24
平均値	2.4	2.4	2.6	2.4	2.2	2.3	2.3	2.4	2.4	2.3	2.6	3.2	3.1	3.2	3.0	2.9	2.7	2.5	2.8	2.7	2.5	2.3	2.6	2.4	2.6			
最大値	6.5	6.7	7.4	5.2	5.9	4.5	5.6	7.1	5.8	5.9	5.8	7.5	8.6	7.6	7.4	7.5	7.7	5.4	6.9	6.4	5.6	6.0	7.7	6.3	4.2	8.6		
最小値	0.2	0.0	0.7	0.4	0.3	0.4	0.6	0.8	1.0	0.5	0.0	0.6	0.5	0.7	0.4	0.3	0.1	0.6	0.5	0.8	0.6	0.5	1.0	0.2	1.1		0.0	
有効時間	30	30	30	30	30	30	30	30	30	30	30	30	30	30	30	30	30	30	30	30	30	30	30	30				720

表 2-3-1(23)　風向調査結果（12 月）

気象観測データ
調査期間　：　2023年12月1日(金)～12月31日(日)
調査地点　：　対象事業実施区域

観測項目：風向（WD）　　単位：16方位

日＼時	1時	2時	3時	4時	5時	6時	7時	8時	9時	10時	11時	12時	13時	14時	15時	16時	17時	18時	19時	20時	21時	22時	23時	24時	最多風向	有効時間
12月1日（金）	NW	NW	N	N	NNE	N	NNW	NNE	NNE	NW	WNW	WNW	W	W	W	W	W	W	W	NNW	WNW	WNW	W	W	W	24
2日（土）	W	W	W	W	W	W	W	W	W	W	WNW	WNW	WNW	WNW	WNW	NW	WNW	WNW	WNW	WNW	NW	NW	NNE	NE	WNW	24
3日（日）	NE	NNE	NNE	W	NNE	calm	NE	NE	NNE	WNW	WNW	W	WNW	WNW	WNW	NW	NW	WNW	WNW	WNW	NW	NW	NW	NW	NW	24
4日（月）	NW	N	NNE	N	N	NNW	NNW	NNW	NNW	N	N	NW	NW	NW	NW	NW	NW	WNW	NW	ENE	ENE	ENE	ENE	NNE	NW	24
5日（火）	NNE	NNE	NNE	NNE	N	NNW	NNW	NNE	NE	NW	NW	NE	NE	NNE	NNE	NNE	NNE	NNE	NE	NE	NNE	NNW	NNE	NNE	NNE	24
6日（水）	NNE	NNE	N	NNW	N	NNE	N	NNE	NNE	NNW	NNW	NW	NW	WNW	SW	W	W	SW	S	S	SE	ENE	W	NNW	NNE	24
7日（木）	NNE	ESE	NNE	SW	NNE	NE	ESE	S	SSE	WSW	W	W	W	WNW	NW	NW	SW	NW	S	NW	NW	NW	NW	NW	NW	24
8日（金）	NW	NW	NW	NW	NW	NW	NNW	NNW	N	NNW	NW	NW	NW	NW	WNW	NW	W	S	SSE	E	NNE	NE	NNE	NNE	NW	24
9日（土）	NNE	NNE	NNE	NNE	N	NW	NNE	NNE	NNE	NNE	NNE	WNW	NW	NW	WNW	W	W	SW	S	S	NNW	NNE	N	NE	NNE	24
10日（日）	N	N	N	N	N	NNE	N	N	NNE	N	WNW	WNW	NW	WNW	NW	WNW	WNW	W	W	W	NW	NNW	NNW	NNE	NNE	24
11日（月）	NNE	WNW	NNW	NNE	NNE	NNE	NNE	NE	NE	NNW	NNW	NNE	NE	SSW	SSE	SSE	SE	WSW	ESE	ESE	ESE	ESE	ESE	ESE	NNE	24
12日（火）	ESE	ESE	ESE	ESE	ESE	NNW	NNW	NNW	NNW	N	N	NW	NW	NW	WNW	WNW	WNW	NW	NW	NW	NW	NW	NW	NW	NW	24
13日（水）	NW	NW	NW	NW	NW	NW	NNW	NW	NW	NW	NNW	NW	NNW	NW	NW	WNW	WNW	WNW	NW	NW	NW	NE	NNE	NNW	NW	24
14日（木）	NNE	NNE	N	NNE	N	NNW	NNE	NNE	NNE	NW	NW	NW	NW	NW	NW	NW	NNW	NNW	NW	NW	S	SE	SSE	SW	NW	24
15日（金）	NE	NE	NE	NW	NNE	N	N	NW	NNW	NE	N	N	N	NNE	NNE	NNE	NNW	NNE	W	calm	calm	NNE	NNE	NW	NNE	24
16日（土）	W	WSW	WNW	NNW	NE	NNE	NE	NNW	NNE	NW	NNE	WNW	WNW	ENE	NW	WSW	W	NW	W	W	W	W	W	W	W	24
17日（日）	WNW	NW	NW	NW	NW	WNW	WNW	WNW	WNW	NW	WNW	WNW	WNW	WNW	WNW	NW	NW	NW	WNW	WNW	NW	WNW	NW	NW	WNW	24
18日（月）	NW	WNW	WNW	WNW	WNW	WNW	WNW	WNW	WNW	WNW	WNW	WNW	WNW	WNW	WNW	NW	NW	WNW	WNW	NW	WNW	W	N	NNW	WNW	24
19日（火）	NW	NNE	N	NNE	NNW	N	NNW	NNW	NW	WNW	W	W	NW	NW	NNW	NW	NW	NNW	WNW	WNW	W	SW	W	NW	NW	24
20日（水）	NW	NW	NW	WNW	NW	NW	NNW	NW	WNW	WNW	WNW	WNW	WNW	WNW	WNW	NW	NW	NNW	NW	NW	NW	NNW	SSW	W	NW	24
21日（木）	W	W	W	WNW	WNW	W	W	W	W	W	WNW	WNW	WNW	WNW	WNW	NW	W	W	W	W	W	W	W	W	W	24
22日（金）	WNW	WNW	WNW	W	W	W	W	W	W	W	W	W	W	W	W	W	W	W	W	W	W	WNW	WNW	W	W	24
23日（土）	W	NW	NW	NE	NE	NE	NNE	NNE	NNE	NW	WNW	NW	WNW	NW	NW	NW	NW	NW	NW	NW	NNW	WNW	WNW	NNW	N	24
24日（日）	NE	NNE	N	N	NNE	NNE	NNE	NNE	NNE	NNE	NNW	NNE	NW	WNW	WNW	NW	NW	NNW	NNE	NNE	NE	N	NNE	NNE	NNE	24
25日（月）	NNE	NNE	NNW	NE	NNE	NNE	NNE	NNE	NNW	N	N	NW	NW	WNW	WNW	WNW	WNW	NW	NW	NW	NNW	NNW	NW	NW	NW	24
26日（火）	NW	NNW	NNE	E	NW	NE	NNW	NNE	N	N	N	NW	WNW	WNW	WNW	WNW	NW	WNW	W	WNW	WNW	WNW	WNW	WNW	WNW	24
27日（水）	WNW	NW	NW	WNW	NNE	NNE	NNE	NNE	NNE	NNE	NNE	WNW	NW	NW	WNW	WNW	WNW	WNW	NW	NW	NW	NNW	NNW	NW	NW	24
28日（木）	N	N	NNE	NNE	NNE	NNE	NNE	NNE	NNE	NNE	NNW	NNW	NW	NW	NW	NNW	NNW	NNW	NW	N	NW	N	N	NNE	NNE	24
29日（金）	NNW	N	NNE	NNE	N	NW	NNE	N	N	N	NW	NW	NW	NW	NW	NW	WNW	WNW	NW	N	NW	NNW	NW	NW	NW	24
30日（土）	NNE	NNE	NNE	NNE	N	N	N	N	NNW	NNW	NW	NNW	NNW	N	NNE	NE	SSE	SE	NE	ENE	NE	NE	NNE	NNE	NNE	24
31日（日）	N	NNW	NNW	WNW	NNW	N	N	N	NNE	NNE	NW	NW	NW	NNW	W	WNW	NNE	NW	W	W	WSW	W	WNW	WNW	WNW	24
最多風向		NNE	NNE	NNE	NNE	NNE	NNE	NNE	NNE	WNW	NW	WNW	NW	NW	WNW	NW	NW	WNW	NW	NW	NW	NNW	NNE	NNE	NW	
有効時間		31	31	31	31	31	31	31	31	31	31	31	31	31	31	31	31	31	31	31	31	31	31	31		744

注）calmは0.4m/s以下を示す。

表 2-3-1(24)　風速調査結果（12 月）

気象観測データ
調査期間 ： 2023年12月1日(金)～12月31日(日)
調査地点 ： 対象事業実施区域
観測項目：風速（WS）
単位：m/s

日＼時	1時	2時	3時	4時	5時	6時	7時	8時	9時	10時	11時	12時	13時	14時	15時	16時	17時	18時	19時	20時	21時	22時	23時	24時	平均値	最大値	最小値	有効時間
12月1日（金）	3.1	2.1	1.8	2.6	1.8	1.7	2.3	2.2	1.5	1.4	2.5	3.3	2.7	3.4	3.8	3.0	2.5	2.6	2.8	1.1	3.2	3.2	2.9	3.5	2.5	3.8	1.1	24
2日（土）	2.7	3.1	2.2	2.2	3.5	3.1	3.5	3.5	3.0	2.9	5.1	4.6	3.9	4.1	4.9	4.8	3.5	3.9	2.9	2.7	1.2	2.0	2.0	2.7	3.3	5.1	1.2	24
3日（日）	2.5	2.5	1.9	0.5	2.1	0.4	1.7	1.2	0.8	0.6	1.8	2.0	3.0	4.7	5.7	4.3	4.1	4.0	3.2	3.5	2.8	3.3	2.0	2.8	2.6	5.7	0.4	24
4日（月）	2.9	1.5	3.1	2.1	2.8	2.3	1.5	1.8	0.8	1.8	3.0	2.7	3.7	3.6	2.6	3.2	2.5	2.2	2.0	1.4	2.3	1.4	2.2	1.4	2.3	3.7	0.8	24
5日（火）	1.2	2.6	3.0	3.4	1.6	1.4	2.2	0.5	1.9	1.2	1.4	2.1	1.1	2.1	2.0	2.2	0.8	1.6	1.4	1.7	2.4	2.3	2.5	1.3	1.8	3.4	0.5	24
6日（水）	2.7	1.6	1.6	2.1	1.6	2.7	2.3	2.6	1.6	1.4	1.9	2.2	2.4	1.2	1.0	1.4	0.9	1.1	0.6	0.7	1.3	1.0	0.6	1.7	1.6	2.7	0.6	24
7日（木）	1.0	1.2	1.2	0.6	1.6	1.4	2.1	0.7	0.9	1.4	2.4	4.3	4.9	7.5	6.6	7.4	6.7	3.6	4.5	5.2	2.4	2.3	3.7	2.8	3.2	7.5	0.6	24
8日（金）	3.2	2.9	3.4	3.6	2.3	1.9	2.8	0.5	1.8	2.3	2.3	2.3	2.6	2.1	1.6	1.7	0.9	1.6	1.7	1.3	1.9	1.7	1.3	2.1	2.1	3.6	0.5	24
9日（土）	2.8	3.1	3.4	2.2	2.1	1.8	1.1	2.2	1.7	1.6	1.6	1.2	1.7	1.0	1.5	0.9	1.1	0.8	1.0	0.9	2.2	2.3	1.6	1.7	1.7	3.4	0.8	24
10日（日）	1.6	1.8	2.0	0.9	1.6	2.1	2.3	1.5	1.9	1.4	0.6	1.5	1.5	3.5	3.0	2.9	2.4	2.3	2.0	1.8	1.2	1.1	2.2	2.5	1.9	3.5	0.6	24
11日（月）	2.5	0.7	2.1	3.2	2.2	1.4	2.0	2.4	2.1	0.8	1.0	1.1	0.8	0.7	0.6	1.0	1.2	0.6	1.6	4.1	3.3	1.3	3.1	4.6	1.9	4.6	0.6	24
12日（火）	3.9	4.3	2.8	1.5	2.6	1.7	1.9	1.6	1.5	0.8	1.7	3.7	3.4	3.8	4.6	5.0	4.7	5.4	5.0	4.2	4.5	6.2	6.2	5.7	3.6	6.2	0.8	24
13日（水）	5.7	4.4	4.8	4.4	4.2	2.1	3.1	3.2	2.8	2.3	1.6	2.9	4.2	3.8	3.3	3.5	3.0	2.9	3.1	2.3	1.9	2.0	1.1	1.2	3.2	5.7	1.1	24
14日（木）	2.6	2.7	1.9	2.9	1.6	2.1	2.7	3.9	2.3	1.2	1.2	1.2	1.3	1.7	1.8	1.7	1.5	0.7	1.4	1.0	1.3	1.1	0.9	0.5	1.7	3.9	0.5	24
15日（金）	1.1	1.2	2.7	0.7	1.2	1.5	1.2	0.9	0.7	1.1	2.1	1.2	1.0	2.3	1.3	0.3	1.2	1.7	0.9	0.1	0.1	1.0	1.7	0.7	1.2	2.7	0.1	24
16日（土）	1.2	0.9	1.1	1.9	2.9	2.2	3.1	2.5	1.9	1.5	1.9	2.5	4.8	0.9	1.1	1.3	3.2	1.6	3.0	2.0	3.1	3.8	6.0	6.2	2.5	6.2	0.9	24
17日（日）	5.1	3.5	5.8	7.2	6.4	6.9	6.1	5.7	5.0	4.7	6.1	7.3	7.1	9.0	9.1	6.1	6.0	4.1	5.8	4.9	4.6	4.3	2.6	4.1	5.7	9.1	2.6	24
18日（月）	3.7	4.5	4.9	5.2	4.0	4.2	3.5	3.6	3.8	4.2	4.4	5.3	4.7	4.3	4.3	4.1	4.5	2.8	4.1	2.9	3.3	3.5	2.6	1.8	3.9	5.3	1.8	24
19日（火）	1.9	2.2	1.5	0.8	2.2	1.0	1.5	1.2	1.7	1.8	1.1	1.5	1.8	2.6	1.9	1.5	1.7	1.4	2.0	2.6	1.8	0.7	2.0	1.6	1.7	2.6	0.7	24
20日（水）	2.5	1.8	2.9	2.3	1.8	2.0	1.7	2.0	1.8	2.3	4.3	2.3	4.6	5.2	3.9	4.1	2.3	2.4	4.1	3.0	1.9	1.4	1.4	4.0	2.8	5.2	1.4	24
21日（木）	4.4	2.9	3.0	2.6	2.1	2.6	1.9	1.6	4.6	4.5	5.9	5.1	4.3	4.7	4.1	4.2	4.1	3.7	4.0	4.2	3.4	3.7	4.5	4.3	3.8	5.9	1.6	24
22日（金）	5.5	5.6	5.1	4.9	2.9	2.2	2.2	4.9	3.5	4.4	6.0	5.7	4.8	4.0	5.0	5.5	4.9	3.1	4.0	4.0	3.8	3.9	3.9	2.6	4.3	6.0	2.2	24
23日（土）	2.8	3.3	1.7	1.8	2.2	1.8	2.6	2.1	1.2	1.4	2.8	4.4	2.9	2.6	3.9	2.9	3.4	2.8	2.6	2.9	2.0	2.5	1.5	1.5	2.5	4.4	1.2	24
24日（日）	1.7	1.9	0.6	0.7	1.2	3.1	2.6	2.5	2.3	1.8	1.9	1.9	1.9	1.8	2.6	1.9	2.1	1.4	1.0	2.1	2.5	1.2	2.7	2.5	1.9	3.1	0.6	24
25日（月）	2.7	2.5	2.2	2.7	2.5	2.9	3.2	1.8	1.4	1.4	2.3	2.5	2.9	2.4	2.9	3.4	2.4	2.7	4.2	2.8	2.0	2.5	2.6	2.3	2.6	4.2	1.4	24
26日（火）	4.0	1.7	1.5	0.6	2.0	1.1	2.0	1.6	1.4	1.3	1.9	3.4	2.6	3.3	4.2	3.3	3.0	3.2	2.9	3.6	3.5	3.9	4.0	3.8	2.7	4.2	0.6	24
27日（水）	4.0	3.8	4.0	3.6	4.0	2.5	2.6	2.6	2.4	1.8	4.5	4.4	4.1	4.6	2.8	4.0	4.6	4.3	4.0	3.5	3.1	2.8	2.3	3.2	3.5	4.6	1.8	24
28日（木）	2.2	2.1	2.5	3.4	1.6	1.9	3.3	2.0	2.7	2.4	1.8	1.9	2.8	2.7	3.2	2.3	1.6	2.3	0.7	0.8	1.5	1.9	2.4	1.5	2.1	3.4	0.7	24
29日（金）	1.3	1.9	2.1	2.7	2.0	1.5	2.2	1.8	1.3	4.3	4.5	5.2	6.0	5.7	6.2	5.6	4.4	3.5	2.9	2.3	2.0	1.9	2.2	1.6	3.1	6.2	1.3	24
30日（土）	2.4	2.5	3.1	2.3	1.9	1.9	2.2	1.0	1.1	1.5	0.9	2.1	1.4	1.2	1.6	2.4	0.6	1.3	1.2	1.6	1.7	1.3	2.4	2.2	1.7	3.1	0.6	24
31日（日）	2.2	2.0	2.0	2.4	1.4	1.5	1.9	2.0	2.1	1.5	1.7	1.7	1.8	1.2	0.9	3.4	2.1	1.8	5.4	4.7	1.6	2.1	2.2	3.1	2.2	5.4	0.9	24
平均値	2.8	2.5	2.6	2.5	2.4	2.2	2.4	2.2	2.0	2.1	2.7	3.1	3.1	3.3	3.3	3.2	2.8	2.5	2.8	2.6	2.4	2.4	2.6	2.6	2.6			
最大値	5.7	5.6	5.8	7.2	6.4	6.9	6.1	5.7	5.0	4.7	6.1	7.3	7.1	9.0	9.1	7.4	6.7	5.4	5.8	5.2	4.6	6.2	6.2	6.2	5.7	9.1		
最小値	1.0	0.7	0.6	0.5	1.2	0.4	1.1	0.5	0.7	0.6	0.6	1.1	0.8	0.7	0.6	0.3	0.6	0.6	0.6	0.1	0.1	0.7	0.6	0.5	1.2		0.1	
有効時間	31	31	31	31	31	31	31	31	31	31	31	31	31	31	31	31	31	31	31	31	31	31	31	31				744

２）気温、湿度

気温、湿度の調査結果を表 2-3-2(1)～(24)に示す。

表 2-3-2(1)　気温調査結果（1月）

気象観測データ
調査期間　：　2023年1月1日(日)～1月31日(火)
調査地点　：　対象事業実施区域　　観測項目：気温（ＴＭＰ）　　単位：℃

日＼時	１時	２時	３時	４時	５時	６時	７時	８時	９時	１０時	１１時	１２時	１３時	１４時	１５時	１６時	１７時	１８時	１９時	２０時	２１時	２２時	２３時	２４時	平均値	最高値	最低値	有効時間
1月1日（日）	4.3	3.7	3.1	2.3	2.4	2.7	3.0	4.1	5.3	8.1	10.0	10.5	11.2	11.4	10.1	10.1	9.0	7.7	7.7	7.1	6.8	6.2	6.2	6.3	6.6	11.4	2.3	24
2日（月）	6.7	7.3	6.7	6.6	6.5	5.8	5.3	5.4	7.0	8.8	9.1	9.0	9.4	8.8	9.1	7.6	6.8	6.3	5.4	5.0	5.3	4.2	3.6	2.9	6.6	9.4	2.9	24
3日（火）	2.2	1.8	2.0	1.4	1.0	0.8	1.1	1.3	3.3	5.5	7.4	7.3	8.5	8.9	8.0	6.9	6.3	5.3	5.1	4.9	5.3	4.8	4.9	3.2	4.5	8.9	0.8	24
4日（水）	3.3	3.3	3.3	3.4	3.2	3.5	3.7	4.2	4.8	5.1	5.1	5.1	5.1	5.9	6.3	5.9	5.6	5.1	5.0	4.7	4.4	4.2	3.8	2.8	4.5	6.3	2.8	24
5日（木）	2.3	1.8	1.5	1.8	1.4	0.9	1.0	1.8	3.9	5.5	6.8	8.1	8.2	8.4	8.1	7.1	6.7	5.2	4.8	5.3	5.4	5.5	4.8	4.0	4.6	8.4	0.9	24
6日（金）	4.0	3.6	3.3	3.6	3.0	2.7	2.2	2.6	3.5	5.3	7.4	9.1	9.0	9.6	9.5	8.3	7.2	7.0	7.2	6.6	6.2	5.9	5.0	4.2	5.7	9.6	2.2	24
7日（土）	3.7	1.6	0.8	0.5	0.4	-0.1	-0.3	0.3	1.3	3.3	7.0	8.6	9.5	9.8	10.3	9.0	8.2	7.7	7.4	7.3	6.4	5.6	5.5	5.1	5.0	10.3	-0.3	24
8日（日）	5.1	3.9	3.5	2.8	3.0	2.1	1.2	1.4	3.5	6.7	9.3	11.0	11.2	11.6	10.9	10.2	9.2	9.1	8.4	7.6	7.2	7.1	6.4	5.8	6.6	11.6	1.2	24
9日（月）	5.6	5.0	5.6	5.6	4.4	3.7	3.5	3.4	4.2	7.1	9.8	11.6	12.1	12.3	12.1	11.1	9.8	9.4	9.2	8.2	8.1	8.3	5.9	7.3	7.6	12.3	3.4	24
10日（火）	7.2	7.6	6.6	5.5	4.8	4.2	3.8	4.0	5.1	6.4	7.0	7.5	8.1	8.0	7.6	6.5	5.6	5.0	4.7	4.4	3.8	2.7	2.9	2.6	5.5	8.1	2.6	24
11日（水）	1.7	1.2	1.1	0.6	0.0	-0.6	-0.9	-0.3	2.4	4.7	7.1	8.9	10.7	11.6	11.3	10.3	8.6	7.5	7.6	6.6	6.1	4.3	3.2	2.4	4.8	11.6	-0.9	24
12日（木）	0.8	0.1	-0.2	-1.0	-1.1	-0.3	-1.1	0.0	1.3	3.8	8.0	11.3	13.6	14.3	14.2	13.3	11.6	12.1	9.8	9.3	8.4	6.4	5.1	4.8	6.0	14.3	-1.1	24
13日（金）	4.6	2.7	2.9	2.4	3.6	3.1	2.4	2.6	6.1	8.3	11.2	12.1	14.3	13.6	13.5	12.8	11.2	11.4	11.7	11.0	8.0	8.4	11.6	11.6	8.4	14.3	2.4	24
14日（土）	8.8	9.0	9.6	10.1	9.7	9.8	10.0	10.2	10.4	10.7	11.0	11.1	11.6	11.5	11.8	12.3	12.0	11.9	11.9	11.6	11.5	11.7	11.5	10.9	10.9	12.3	8.8	24
15日（日）	11.1	10.3	10.4	9.8	9.4	9.4	8.6	9.2	10.3	11.5	13.5	14.8	14.6	14.8	14.0	13.1	11.9	11.9	11.5	10.9	10.6	10.1	9.5	9.6	11.3	14.8	8.6	24
16日（月）	9.4	9.0	8.8	8.9	8.9	8.7	8.8	9.4	10.1	10.4	10.3	11.1	12.1	12.9	11.8	11.4	10.1	8.9	7.8	6.8	6.1	5.4	4.9	4.6	9.0	12.9	4.6	24
17日（火）	4.0	3.6	3.5	2.8	2.7	1.8	1.1	1.8	3.5	4.5	6.3	7.4	7.4	9.2	9.5	8.2	6.9	6.6	6.8	6.7	6.5	7.1	6.1	6.0	5.4	9.5	1.1	24
18日（水）	5.4	5.5	5.4	5.2	4.9	4.8	4.9	5.3	6.2	7.2	7.9	10.2	11.6	11.7	10.8	9.7	8.5	7.7	7.1	6.5	6.3	5.7	5.3	5.2	7.0	11.7	4.8	24
19日（木）	4.6	4.0	3.1	2.9	2.3	2.0	1.0	1.2	3.9	7.0	8.9	10.1	10.0	11.6	10.1	9.4	8.9	7.7	6.7	7.0	6.4	5.6	5.6	3.1	6.0	11.6	1.0	24
20日（金）	2.1	2.1	1.5	1.6	1.1	0.4	0.4	1.8	3.4	5.2	9.2	10.1	11.5	10.7	11.2	10.3	9.3	9.3	8.1	5.9	6.1	5.5	4.7	4.7	5.7	11.5	0.4	24
21日（土）	3.7	3.3	3.0	3.2	2.8	2.6	2.3	2.8	4.2	5.1	6.1	7.0	6.9	7.2	7.2	6.5	5.7	4.7	4.2	3.7	2.9	2.4	1.5	1.4	4.2	7.2	1.4	24
22日（日）	0.7	0.1	0.8	-1.0	-0.3	-0.7	-0.9	-0.5	3.1	5.5	7.6	7.7	8.3	9.0	8.7	8.2	6.9	6.3	5.8	6.0	5.6	5.0	5.0	5.0	4.2	9.0	-1.0	24
23日（月）	4.4	4.5	4.5	4.6	4.9	4.8	4.3	4.6	4.2	5.1	5.4	7.3	7.0	7.4	7.3	7.7	7.2	7.0	6.8	6.9	6.7	6.2	6.1	5.6	5.9	7.7	4.2	24
24日（火）	5.2	5.1	5.1	5.0	4.3	4.3	4.6	4.7	5.4	7.0	8.4	9.7	6.8	4.1	6.3	4.8	3.5	1.8	-1.5	-1.0	-1.7	-1.9	-2.4	-2.8	3.5	9.7	-2.8	24
25日（水）	-2.9	-2.8	-2.8	-3.4	-3.3	-3.4	-3.7	-3.4	-2.7	-1.0	0.8	0.1	-0.3	0.0	1.4	1.1	0.3	-0.4	-0.9	-1.1	-0.9	-0.8	-0.8	-1.3	-1.3	1.4	-3.7	24
26日（木）	-2.0	-2.6	-3.6	-3.4	-4.2	-3.1	-3.1	-2.4	-0.4	2.2	4.3	5.1	5.6	5.7	5.2	5.1	3.8	3.4	3.5	3.1	2.6	2.5	2.6	2.8	1.4	5.7	-4.2	24
27日（金）	2.6	2.4	1.6	1.4	1.0	0.9	0.7	1.1	2.6	2.7	1.1	0.7	0.9	1.2	1.6	1.9	1.5	1.3	1.2	1.4	2.6	1.9	1.5	1.0	1.5	2.7	0.7	24
28日（土）	0.9	1.1	0.4	0.3	-0.4	-0.5	-0.5	0.0	1.8	3.1	4.5	4.7	3.5	6.4	5.5	4.7	3.2	2.3	2.0	2.4	2.7	2.5	2.2	1.7	2.3	6.4	-0.5	24
29日（日）	1.0	0.4	0.3	0.7	0.6	-0.1	-0.1	0.4	2.9	4.3	5.1	6.8	7.3	5.9	6.1	6.1	5.1	3.9	3.7	3.4	3.1	3.0	2.7	2.2	3.1	7.3	-0.1	24
30日（月）	2.7	2.0	2.2	2.1	2.0	2.3	2.1	2.7	4.2	6.0	7.8	7.3	8.7	7.4	6.9	5.5	4.6	3.3	3.0	2.4	2.0	1.8	1.6	1.3	3.8	8.7	1.3	24
31日（火）	0.9	0.1	-0.3	-0.2	-0.9	-0.9	-0.9	-0.4	2.0	4.1	5.4	6.5	7.3	6.9	6.6	6.1	5.1	4.4	4.0	3.4	3.3	2.6	1.8	0.3	2.8	7.3	-0.9	24
平均値	3.7	3.2	3.0	2.8	2.5	2.3	2.1	2.6	4.1	5.8	7.4	8.3	8.8	9.0	8.8	8.1	7.1	6.5	6.0	5.6	5.3	4.8	4.5	4.0	5.3			
最高値	11.1	10.3	10.4	10.1	9.7	9.8	10.0	10.2	10.4	11.5	13.5	14.8	14.6	14.8	14.2	13.3	12.0	12.1	11.9	11.6	11.5	11.7	11.6	11.6	11.3	14.8		
最低値	-2.9	-2.8	-3.6	-3.4	-4.2	-3.4	-3.7	-3.4	-2.7	-1.0	0.8	0.1	-0.3	0.0	1.4	1.1	0.3	-0.4	-1.5	-1.1	-1.7	-1.9	-2.4	-2.8	-1.3		-4.2	
有効時間	31	31	31	31	31	31	31	31	31	31	31	31	31	31	31	31	31	31	31	31	31	31	31	31				744

表 2-3-2(2)　湿度調査結果（1 月）

気象観測データ
調査期間　：　2023年1月1日(日)～1月31日(火)
調査地点　：　対象事業実施区域
観測項目：湿度（HUM）
単位：％

日＼時	1時	2時	3時	4時	5時	6時	7時	8時	9時	10時	11時	12時	13時	14時	15時	16時	17時	18時	19時	20時	21時	22時	23時	24時	平均値	最大値	最小値	有効時間
1月1日（日）	79	82	84	85	84	83	80	73	72	56	49	47	45	46	48	48	52	59	60	63	64	67	67	65	65	85	45	24
2日（月）	63	58	62	61	67	69	75	77	69	58	50	49	51	51	49	53	60	59	59	66	67	71	71	75	62	77	49	24
3日（火）	79	81	74	74	76	74	69	69	67	64	55	54	49	48	50	57	59	66	69	70	70	71	70	71	79	66	81	48	24
4日（水）	82	84	84	84	88	84	85	83	76	74	76	76	77	72	72	64	66	67	70	75	76	77	78	83	77	88	64	24
5日（木）	84	83	83	80	81	84	86	82	71	66	54	46	47	45	47	48	48	51	62	66	62	62	64	70	74	67	86	45	24
6日（金）	75	77	81	80	83	83	85	79	67	64	65	58	54	52	54	59	63	64	64	67	69	69	72	76	69	85	52	24
7日（土）	77	87	90	91	90	90	90	87	85	77	63	55	54	52	47	52	55	58	62	70	76	80	82	79	73	91	47	24
8日（日）	78	83	85	88	85	86	88	86	78	68	62	55	56	51	54	56	58	58	62	66	67	69	73	76	70	88	51	24
9日（月）	75	77	77	79	82	83	84	80	76	67	59	49	49	46	49	54	62	63	64	70	66	64	76	70	68	84	46	24
10日（火）	85	74	61	64	62	63	65	61	54	44	44	40	40	39	39	43	48	52	53	55	57	62	61	63	55	85	39	24
11日（水）	65	65	63	65	69	71	73	70	60	50	47	43	37	34	33	34	40	47	47	53	50	56	59	63	54	73	33	24
12日（木）	71	74	74	78	78	70	72	63	63	57	43	31	36	39	41	45	50	48	60	70	73	63	71	69	60	78	31	24
13日（金）	66	78	79	79	65	72	76	77	66	60	52	47	47	46	49	56	57	55	61	95	97	99	99	99	70	99	46	24
14日（土）	100	100	100	100	100	100	100	100	100	100	100	100	100	100	100	100	100	100	99	99	99	99	97	98	100	100	97	24
15日（日）	95	96	93	92	92	87	90	86	85	73	63	58	58	58	61	69	78	76	77	76	78	82	86	85	79	96	58	24
16日（月）	84	88	88	87	89	86	84	79	74	76	80	77	70	63	70	57	60	61	58	60	59	61	61	59	72	89	57	24
17日（火）	56	56	54	59	57	66	68	67	58	50	42	46	41	42	39	48	55	53	54	53	58	53	63	65	54	68	39	24
18日（水）	75	73	68	66	71	70	69	68	63	61	63	56	49	46	47	50	57	56	61	63	64	66	68	70	63	75	46	24
19日（木）	74	76	81	82	77	80	83	82	71	62	52	50	50	46	48	49	53	59	65	63	66	70	70	84	66	84	46	24
20日（金）	89	86	89	87	88	91	90	82	77	72	53	46	44	43	42	44	48	49	59	75	66	64	71	55	67	91	42	24
21日（土）	65	67	70	65	64	60	55	50	42	39	40	38	39	36	35	33	36	41	41	43	45	47	52	53	48	70	33	24
22日（日）	57	61	54	66	57	61	61	61	50	50	45	47	45	43	45	50	56	60	63	64	67	67	68	68	57	68	43	24
23日（月）	73	69	67	68	65	65	71	77	84	84	79	74	71	70	69	64	66	67	69	69	70	73	74	77	71	84	64	24
24日（火）	80	81	77	78	85	84	80	81	79	75	63	53	67	95	68	56	61	59	93	57	54	52	56	63	71	95	52	24
25日（水）	62	64	68	77	72	71	78	79	79	69	54	72	76	75	67	47	48	46	48	51	54	60	59	58	64	79	46	24
26日（木）	62	60	65	62	69	63	63	61	57	55	49	45	45	45	47	45	51	55	55	61	61	67	68	69	58	69	45	24
27日（金）	70	69	69	70	73	75	77	76	72	79	94	98	98	98	98	97	98	98	99	98	93	95	94	93	87	99	69	24
28日（土）	88	79	76	72	72	73	70	71	62	48	48	47	49	45	50	53	55	61	65	66	72	64	57	62	63	88	45	24
29日（日）	67	69	70	69	69	75	76	75	60	56	50	47	46	48	48	47	51	59	61	63	62	60	63	64	61	76	46	24
30日（月）	57	62	62	64	66	63	63	61	60	60	54	51	47	52	54	63	65	73	65	66	64	62	58	58	60	73	47	24
31日（火）	59	66	67	65	69	68	68	65	53	42	37	34	37	38	42	46	52	55	56	60	59	62	68	76	56	76	34	24
平均値	74	75	75	75	76	76	77	74	69	63	58	54	54	54	54	54	58	61	64	67	67	68	70	72	66			
最大値	100	100	100	100	100	100	100	100	100	100	100	100	100	100	100	100	100	100	99	99	99	99	99	99	100	100		
最小値	56	56	54	59	57	60	55	50	42	39	37	31	36	34	33	33	36	41	41	43	45	47	52	53	48		31	
有効時間	31	31	31	31	31	31	31	31	31	31	31	31	31	31	31	31	31	31	31	31	31	31	31	31				744

表 2-3-2(3)　気温調査結果（２月）

気象観測データ
調査期間　：　2023年2月1日(水)～2月28日(火)
調査地点　：　対象事業実施区域　　観測項目：気温（ＴＭＰ）　　単位：℃

日＼時	１時	２時	３時	４時	５時	６時	７時	８時	９時	１０時	１１時	１２時	１３時	１４時	１５時	１６時	１７時	１８時	１９時	２０時	２１時	２２時	２３時	２４時	平均値	最高値	最低値	有効時間
2月1日（水）	0.0	-0.7	-1.4	-1.1	-1.8	-2.0	-2.0	-1.6	0.1	3.6	5.9	7.5	9.3	10.1	10.5	9.8	8.4	7.0	6.3	6.1	5.8	5.5	5.3	5.0	4.0	10.5	-2.0	24
2日（木）	5.3	5.6	5.4	5.1	4.6	4.0	3.8	3.9	4.4	5.4	6.4	7.4	7.6	7.7	7.6	7.1	6.4	5.7	5.0	4.6	4.2	3.9	3.7	3.5	5.3	7.7	3.5	24
3日（金）	3.2	2.2	1.6	1.7	1.4	0.8	0.6	1.3	2.9	5.6	7.1	7.2	8.4	8.9	9.0	8.5	6.6	6.1	5.0	4.6	4.0	4.0	3.3	3.6	4.5	9.0	0.6	24
4日（土）	2.4	0.8	1.2	0.4	-0.4	-0.7	-1.2	1.1	2.5	4.8	8.3	10.1	11.3	12.2	11.4	10.3	9.4	8.5	7.8	7.1	6.6	7.0	6.1	5.5	5.5	12.2	-1.2	24
5日（日）	4.7	4.7	4.1	3.4	2.2	2.1	2.4	2.9	5.2	7.5	8.8	9.6	11.2	11.7	12.2	10.8	9.6	8.5	7.5	6.7	6.0	5.5	3.1	2.2	6.4	12.2	2.1	24
6日（月）	1.8	1.4	0.9	0.8	0.4	0.5	0.0	0.3	4.1	8.2	10.5	11.7	12.1	11.7	11.2	10.7	10.0	9.4	8.8	8.4	8.3	7.8	7.9	6.8	6.4	12.1	0.0	24
7日（火）	7.1	7.5	6.5	5.8	5.8	5.6	5.4	6.3	7.2	8.4	9.7	11.4	13.0	13.1	12.6	11.9	11.5	11.1	11.2	11.2	11.3	10.4	10.6	9.2	9.3	13.1	5.4	24
8日（水）	8.1	7.7	7.2	6.6	5.9	6.3	6.1	6.8	9.6	12.1	13.2	13.9	11.1	12.6	12.3	11.5	10.4	9.0	8.0	7.3	6.7	6.1	5.6	4.8	8.7	13.9	4.8	24
9日（木）	4.4	4.5	3.9	3.6	3.9	3.5	3.3	4.4	5.9	7.9	7.9	9.0	9.7	10.4	10.4	10.0	9.1	7.0	5.9	5.3	5.1	4.7	4.8	4.3	6.2	10.4	3.3	24
10日（金）	4.3	4.4	4.4	4.2	4.5	3.1	3.2	2.7	3.6	3.9	4.5	4.8	5.9	8.2	7.3	5.8	6.0	6.5	6.7	6.6	6.5	6.8	6.9	6.7	5.3	8.2	2.7	24
11日（土）	6.4	6.3	5.9	5.9	6.1	6.3	6.2	7.2	9.0	10.6	11.6	12.4	13.3	13.7	14.7	14.2	13.3	11.6	10.8	10.7	11.0	10.2	10.0	9.1	9.9	14.7	5.9	24
12日（日）	8.5	8.4	8.6	8.6	8.6	9.0	8.1	8.5	10.6	12.6	15.1	16.7	15.6	16.3	16.6	16.4	15.3	12.2	11.5	10.9	11.3	11.2	10.8	11.2	11.8	16.7	8.1	24
13日（月）	11.8	11.1	10.2	10.0	10.0	10.0	9.8	9.9	10.2	10.6	11.1	11.6	11.4	11.8	11.5	10.7	9.2	9.2	9.3	9.1	8.7	8.0	7.3	6.6	10.0	11.8	6.6	24
14日（火）	6.1	5.6	5.3	4.8	4.3	3.9	3.8	4.5	5.7	6.8	7.6	8.6	8.3	7.7	7.7	6.5	5.3	4.2	3.7	3.0	2.6	2.4	2.1	2.0	5.1	8.6	2.0	24
15日（水）	1.7	1.2	0.9	0.5	0.1	0.1	0.0	0.7	0.9	2.2	3.2	4.5	4.6	4.9	5.8	5.0	3.8	2.9	2.1	1.7	1.4	1.2	1.0	0.6	2.1	5.8	0.0	24
16日（木）	0.3	0.3	-0.3	-0.4	-0.6	-1.2	-1.3	0.3	2.5	4.3	5.7	7.0	7.7	8.2	8.4	7.9	6.1	4.5	3.6	2.8	2.0	1.9	1.3	1.1	3.0	8.4	-1.3	24
17日（金）	0.9	-0.2	-0.7	-1.4	-1.8	-1.6	-1.2	0.1	3.4	5.7	7.6	8.7	10.6	11.3	11.1	11.3	10.4	9.1	8.2	7.8	7.3	7.2	6.8	6.6	5.3	11.3	-1.8	24
18日（土）	4.8	5.2	4.3	2.5	2.5	3.9	4.5	4.9	7.5	10.2	13.2	15.2	13.7	13.3	12.6	11.5	11.0	10.4	10.0	9.6	9.3	8.4	8.3	8.2	8.5	15.2	2.5	24
19日（日）	8.0	8.0	8.1	8.1	8.0	7.8	8.0	8.3	10.2	10.6	10.0	10.6	12.7	11.9	11.7	11.7	11.6	11.2	10.6	10.2	10.1	9.6	9.4	9.7	9.8	12.7	7.8	24
20日（月）	9.5	9.4	8.7	8.3	7.4	7.6	7.4	7.9	9.3	10.7	11.4	11.2	9.9	10.5	10.3	9.6	7.1	6.0	5.4	4.8	4.6	4.2	3.7	3.5	7.9	11.4	3.5	24
21日（火）	2.9	2.4	2.0	1.5	1.3	0.9	0.8	2.2	3.8	4.7	6.3	6.8	6.8	7.1	6.7	5.6	4.7	3.1	2.6	1.9	1.7	1.2	0.9	0.7	3.3	7.1	0.7	24
22日（水）	0.4	0.2	0.3	-0.1	-0.7	-1.0	-1.2	1.1	3.2	5.0	6.2	7.3	9.0	10.2	10.3	11.3	9.0	6.8	6.4	5.7	5.6	6.4	4.7	4.0	4.6	11.3	-1.2	24
23日（木）	5.5	5.2	4.2	4.1	4.1	3.9	4.1	4.6	5.2	5.6	6.4	8.5	7.8	9.7	12.0	11.1	10.0	9.0	8.2	7.4	6.4	6.4	5.3	4.4	6.6	12.0	3.9	24
24日（金）	4.3	5.0	4.4	3.2	3.6	3.0	2.9	4.4	6.5	9.0	9.8	8.5	7.6	7.4	6.3	5.8	5.8	5.6	5.4	5.3	4.7	4.4	4.5	4.5	5.5	9.8	2.9	24
25日（土）	4.2	4.5	5.0	4.7	4.5	4.5	4.5	5.6	6.7	7.9	8.4	9.6	9.4	9.5	9.1	8.2	6.9	5.7	4.8	3.9	3.3	2.7	2.5	2.2	5.8	9.6	2.2	24
26日（日）	2.0	1.5	1.1	0.6	0.7	0.8	0.4	2.6	4.7	5.6	6.8	8.3	9.2	9.4	8.7	8.0	6.9	6.0	5.1	4.7	4.4	4.0	3.8	3.8	4.5	9.4	0.4	24
27日（月）	3.4	3.0	2.9	2.3	1.6	1.2	1.1	2.5	5.8	7.6	9.5	11.2	12.9	13.5	14.2	13.6	10.6	8.3	8.2	7.0	7.2	7.8	8.3	5.6	7.1	14.2	1.1	24
28日（火）	7.4	3.8	3.3	2.9	2.0	2.2	1.8	4.0	6.9	9.7	12.5	15.1	17.1	17.2	17.1	15.6	13.3	11.5	10.9	10.7	10.7	10.2	8.2	8.1	9.3	17.2	1.8	24
平均値	4.6	4.3	3.9	3.5	3.2	3.0	2.9	3.8	5.6	7.4	8.7	9.8	10.3	10.7	10.7	10.0	8.8	7.7	7.1	6.6	6.3	6.0	5.6	5.1	6.5			
最高値	11.8	11.1	10.2	10.0	10.0	10.0	9.8	9.9	10.6	12.6	15.1	16.7	17.1	17.2	17.1	16.4	15.3	12.2	11.5	11.2	11.3	11.2	10.8	11.2	11.8	17.2		
最低値	0.0	-0.7	-1.4	-1.4	-1.8	-2.0	-2.0	-1.6	0.1	2.2	3.2	4.5	4.6	4.9	5.8	5.0	3.8	2.9	2.1	1.7	1.4	1.2	0.9	0.6	2.1		-2.0	
有効時間	28	28	28	28	28	28	28	28	28	28	28	28	28	28	28	28	28	28	28	28	28	28	28	28				672

表 2-3-2(4)　湿度調査結果（2 月）

気象観測データ
調査期間　：　2023年2月1日(水)～2月28日(火)
調査地点　：　対象事業実施区域
観測項目：湿度（HUM）
単位：％

日＼時	1時	2時	3時	4時	5時	6時	7時	8時	9時	10時	11時	12時	13時	14時	15時	16時	17時	18時	19時	20時	21時	22時	23時	24時	平均値	最大値	最小値	有効時間
2月1日（水）	77	80	82	80	84	83	83	81	77	69	62	52	49	47	47	55	53	58	65	70	73	73	77	79	69	84	47	24
2日（木）	79	77	73	65	61	63	60	61	57	47	33	32	33	34	35	35	38	42	46	45	46	47	47	48	50	79	32	24
3日（金）	47	52	53	51	51	55	55	54	51	44	38	36	36	35	35	33	42	52	52	59	64	68	69	70	63	51	70	33	24
4日（土）	70	80	76	79	84	85	86	76	72	64	52	44	42	38	42	45	49	54	57	63	66	66	70	70	64	86	38	24
5日（日）	75	74	76	77	83	87	85	83	73	64	56	48	40	36	32	39	43	50	53	54	56	61	71	75	62	87	32	24
6日（月）	77	77	79	78	78	80	82	80	66	47	42	36	34	44	42	42	47	49	52	58	60	63	62	68	60	82	34	24
7日（火）	64	58	67	72	73	71	70	67	63	58	54	50	46	49	54	52	54	43	50	46	52	56	53	68	58	73	43	24
8日（水）	75	72	69	70	70	66	66	64	56	40	38	42	53	46	51	47	44	48	50	47	48	51	54	56	55	75	38	24
9日（木）	57	55	55	51	51	53	52	45	37	32	32	31	28	27	27	26	31	43	44	47	44	44	44	46	42	57	26	24
10日（金）	49	48	49	55	53	84	81	93	96	98	99	99	99	97	97	99	99	100	100	100	100	100	100	100	87	100	48	24
11日（土）	100	97	92	87	80	74	75	71	62	49	46	42	40	38	36	39	39	54	60	61	58	60	65	67	62	100	36	24
12日（日）	74	81	87	90	91	90	91	87	73	73	66	61	63	61	61	62	66	82	84	87	83	85	88	88	78	91	61	24
13日（月）	84	88	94	96	98	98	99	99	99	99	99	97	95	91	84	88	90	79	70	67	64	66	63	66	86	99	63	24
14日（火）	65	62	58	56	58	60	57	56	47	41	39	38	38	42	39	46	40	48	50	58	61	61	61	57	52	65	38	24
15日（水）	53	51	53	54	58	50	51	50	51	42	44	38	40	40	38	39	44	46	52	56	57	57	57	59	49	59	38	24
16日（木）	61	60	63	61	62	66	64	57	46	44	39	37	36	34	33	39	44	51	57	60	63	61	62	63	53	66	33	24
17日（金）	64	69	73	77	80	80	77	74	60	54	48	43	40	39	41	40	44	46	55	56	58	61	63	62	59	80	39	24
18日（土）	70	67	71	79	80	72	67	68	61	53	44	41	46	49	51	54	57	65	70	79	76	91	93	96	67	96	41	24
19日（日）	97	99	99	99	99	99	100	100	97	93	96	98	93	91	80	74	66	66	66	67	67	65	66	60	85	100	60	24
20日（月）	61	63	67	69	75	70	66	62	60	55	49	47	49	45	44	48	53	56	57	62	65	71	74	66	60	75	44	24
21日（火）	65	63	61	64	65	69	71	63	51	45	40	31	34	33	36	37	35	47	47	49	49	52	54	58	51	71	31	24
22日（水）	60	60	55	57	61	62	63	53	42	39	36	35	32	31	30	30	37	50	48	53	59	59	65	72	50	72	30	24
23日（木）	64	68	72	71	70	73	73	71	72	74	77	69	72	63	56	56	60	62	66	71	76	76	82	85	70	85	56	24
24日（金）	86	84	85	90	86	88	88	83	76	69	68	82	94	94	96	97	98	99	99	98	98	98	98	98	90	99	68	24
25日（土）	99	97	75	71	67	64	63	56	48	38	36	33	31	32	31	30	33	30	33	35	37	42	45	49	49	99	30	24
26日（日）	56	58	63	65	68	68	71	60	49	45	37	34	34	32	34	36	37	43	50	53	58	62	58	54	51	71	32	24
27日（月）	55	58	58	61	64	65	65	59	47	40	34	31	28	28	33	39	45	48	40	49	54	49	50	67	49	67	28	24
28日（火）	61	71	72	74	78	78	82	71	60	51	42	34	28	30	33	39	39	55	62	70	74	78	77	82	81	82	28	24
平均値	69	70	71	71	72	73	73	69	62	56	52	49	48	47	47	49	52	56	59	62	63	65	67	69	61			
最大値	100	99	99	99	99	99	100	100	99	99	99	99	99	97	97	99	99	100	100	100	100	100	100	100	90	100		
最小値	47	48	49	51	51	50	51	45	37	32	32	31	28	27	27	26	31	30	33	35	37	42	44	46	42		26	
有効時間	28	28	28	28	28	28	28	28	28	28	28	28	28	28	28	28	28	28	28	28	28	28	28	28				672

表 2-3-2(5)　気温調査結果（3 月）

気象観測データ
調査期間　：　2023年3月1日(水)～3月31日(金)
調査地点　：　対象事業実施区域

観測項目：気温（ＴＭＰ）

単位：℃

日＼時	1時	2時	3時	4時	5時	6時	7時	8時	9時	10時	11時	12時	13時	14時	15時	16時	17時	18時	19時	20時	21時	22時	23時	24時	平均値	最高値	最低値	有効時間
3月1日（水）	7.2	8.3	6.7	5.5	5.3	4.3	4.3	6.2	12.2	14.5	16.8	17.9	18.7	18.1	16.8	15.3	14.0	13.3	13.1	13.4	13.0	12.6	12.0	12.6	11.8	18.7	4.3	24
2日（木）	12.7	12.6	11.7	10.6	9.7	9.4	9.2	8.6	9.9	10.8	12.4	11.7	11.4	10.7	10.3	9.5	8.0	6.4	5.1	5.0	4.7	4.5	4.1	3.7	8.9	12.7	3.7	24
3日（金）	3.6	3.8	3.4	3.1	3.4	1.5	1.9	4.6	6.0	8.1	9.2	10.7	11.9	12.2	12.6	11.8	10.1	8.8	8.1	7.6	7.3	6.6	6.2	5.6	7.0	12.6	1.5	24
4日（土）	3.7	4.0	4.1	3.4	2.9	2.6	2.5	4.4	8.4	10.3	13.3	14.5	15.0	14.7	14.0	13.5	12.4	11.1	10.1	9.6	9.4	8.8	8.4	7.9	8.7	15.0	2.5	24
5日（日）	7.2	6.8	6.9	6.1	5.5	5.4	5.5	5.7	6.9	7.9	9.3	10.4	11.6	11.5	11.9	12.5	11.5	10.4	9.6	9.3	8.4	7.3	6.1	6.4	8.3	12.5	5.4	24
6日（月）	7.0	5.1	4.4	3.9	3.3	3.3	3.5	5.0	8.5	11.9	14.0	14.7	16.4	17.1	17.1	17.0	15.7	13.9	12.6	12.3	10.5	9.8	9.4	9.0	10.2	17.1	3.3	24
7日（火）	7.7	4.9	3.8	3.3	2.6	2.6	3.1	5.8	9.2	12.7	15.9	17.7	18.4	18.8	18.7	18.5	16.7	13.5	12.4	11.7	12.3	11.5	8.5	9.5	10.8	18.8	2.6	24
8日（水）	7.5	7.4	6.5	5.6	5.9	3.9	4.5	5.9	9.7	13.7	17.2	19.0	20.7	20.7	19.9	17.9	16.0	14.8	14.4	14.1	13.9	13.1	14.4	14.6	12.6	20.7	3.9	24
9日（木）	11.2	9.4	9.2	8.6	7.2	7.8	7.9	10.3	14.1	16.4	19.5	19.9	19.6	19.1	18.9	18.2	17.3	16.4	16.1	16.4	16.0	15.2	14.3	14.5	14.3	19.9	7.2	24
10日（金）	15.0	14.8	14.3	13.3	13.1	13.2	13.1	14.7	17.3	19.3	20.1	21.2	21.5	21.7	21.9	21.0	19.7	17.4	15.8	14.6	14.4	13.0	12.6	12.0	16.5	21.9	12.0	24
11日（土）	11.0	10.8	9.1	9.3	7.0	7.3	7.1	9.5	13.6	16.8	18.5	20.4	20.9	21.1	20.4	19.3	17.4	15.9	15.0	14.9	14.7	14.5	14.6	14.5	14.3	21.1	7.0	24
12日（日）	14.5	14.7	13.2	11.4	11.4	10.6	10.6	12.0	14.6	20.4	18.5	19.1	18.8	16.6	16.1	17.4	17.0	16.4	16.3	16.0	15.9	15.8	15.9	13.9	15.3	20.4	10.6	24
13日（月）	14.3	15.1	15.2	15.8	14.0	12.5	9.5	9.2	9.8	10.1	9.7	10.5	11.4	11.0	10.9	9.3	9.0	8.1	6.8	6.3	6.0	6.1	5.8	5.5	10.1	15.8	5.5	24
14日（火）	5.3	5.2	5.2	4.8	4.0	4.0	4.0	6.2	8.4	10.7	12.3	13.6	14.5	16.1	16.8	16.1	14.0	11.6	10.7	10.2	9.6	9.8	9.0	8.7	9.7	16.8	4.0	24
15日（水）	8.4	8.5	6.5	6.0	5.8	5.5	5.9	8.9	11.7	14.0	17.0	18.7	19.5	18.8	18.6	17.8	16.0	14.7	13.7	13.6	13.3	13.2	13.7	13.0	12.6	19.5	5.5	24
16日（木）	12.1	10.5	10.1	8.8	8.6	9.3	10.2	13.9	16.8	17.8	19.6	21.1	21.5	21.1	20.6	19.2	18.0	16.3	15.3	15.1	15.3	15.0	14.1	14.3	15.2	21.5	8.6	24
17日（金）	13.5	13.2	12.7	12.5	12.3	11.8	12.3	13.7	14.8	17.3	17.5	17.2	16.6	17.4	17.5	16.7	15.6	14.3	13.7	14.1	12.6	11.3	11.0	9.7	14.1	17.5	9.7	24
18日（土）	9.6	9.5	9.4	9.5	9.5	9.4	9.3	9.4	9.5	9.7	10.4	10.4	10.8	10.9	11.6	11.7	11.5	10.8	10.4	9.3	8.7	7.9	8.4	7.6	9.8	11.7	7.6	24
19日（日）	7.0	7.1	6.8	7.0	5.8	5.6	6.0	7.6	10.1	11.6	13.3	16.1	16.5	16.9	18.0	16.7	14.5	12.7	11.9	11.3	11.3	10.2	8.7	8.9	10.9	18.0	5.6	24
20日（月）	6.3	5.5	4.9	4.3	3.9	4.1	4.1	7.0	10.7	14.0	17.2	18.0	18.6	18.0	18.8	16.4	15.4	14.0	13.1	13.1	13.1	12.1	12.1	10.9	11.5	18.8	3.9	24
21日（火）	10.8	10.0	9.1	8.7	8.6	8.5	9.3	13.1	13.7	15.1	17.6	17.5	17.4	16.7	15.7	14.2	14.0	13.7	13.7	13.9	13.6	13.5	13.2	13.0	13.1	17.6	8.5	24
22日（水）	12.9	12.8	12.9	12.7	12.7	12.7	13.2	15.1	17.8	19.8	22.2	23.1	22.1	21.9	21.5	20.3	18.7	17.6	16.7	17.1	16.6	16.8	16.6	16.3	17.1	23.1	12.7	24
23日（木）	16.2	16.0	16.3	16.9	17.4	17.5	17.9	18.3	18.4	19.2	19.7	19.9	18.6	17.4	17.1	17.8	18.0	18.0	18.0	18.2	18.2	18.5	18.6	18.4	17.9	19.9	16.0	24
24日（金）	18.2	18.1	17.4	17.1	17.0	16.6	16.5	17.3	19.8	20.5	22.7	23.4	23.8	23.5	22.3	21.4	19.8	18.4	16.5	15.8	15.5	15.3	15.4	15.8	18.7	23.8	15.3	24
25日（土）	15.5	15.5	14.9	14.1	13.1	12.5	11.7	11.4	11.5	12.2	12.7	13.3	13.2	13.0	12.9	12.5	12.5	12.0	12.0	11.3	11.3	11.3	11.3	11.5	12.6	15.5	11.3	24
26日（日）	11.5	11.5	11.5	11.6	11.7	11.8	11.8	11.9	12.1	12.3	12.4	12.6	12.9	13.2	13.2	13.2	12.5	12.0	12.0	10.9	10.4	10.3	10.3	10.2	11.8	13.2	10.2	24
27日（月）	10.1	9.7	9.3	9.2	9.3	9.0	8.6	10.5	12.0	13.1	15.3	15.6	17.0	17.4	18.2	17.2	15.0	14.0	13.1	12.1	10.9	10.8	10.0	9.5	12.4	18.2	8.6	24
28日（火）	8.9	8.2	7.8	7.6	7.1	6.9	7.6	10.0	13.3	14.4	16.2	18.5	19.1	19.0	18.9	18.3	16.7	14.9	12.8	11.8	11.1	10.4	9.9	9.6	12.5	19.1	6.9	24
29日（水）	9.7	8.9	7.4	8.3	7.0	7.4	7.3	10.0	13.1	15.3	17.3	18.0	19.5	19.6	19.8	18.6	17.0	15.3	14.2	13.2	12.2	11.1	10.9	10.1	13.0	19.8	7.0	24
30日（木）	9.9	7.6	8.7	6.5	6.4	5.5	7.9	10.5	12.7	15.1	17.9	19.3	20.2	18.9	19.1	17.9	16.1	14.5	13.3	13.3	13.1	12.7	11.1	10.6	12.9	20.2	5.5	24
31日（金）	10.3	9.7	9.6	9.0	9.4	8.9	9.5	11.4	13.8	13.6	15.2	17.7	19.1	19.9	19.7	20.1	16.9	15.5	14.6	14.2	13.4	13.1	13.8	11.6	13.8	20.1	8.9	24
平均値	10.3	9.8	9.3	8.9	8.4	8.1	8.3	9.9	12.3	14.1	15.8	16.8	17.3	17.2	17.1	16.4	15.1	13.8	12.9	12.6	12.2	11.7	11.3	10.9	12.5			
最高値	18.2	18.1	17.4	17.1	17.4	17.5	17.9	18.3	19.8	20.5	22.7	23.4	23.8	23.5	22.3	21.4	19.8	18.4	18.0	18.2	18.2	18.5	18.6	18.4	18.7	23.8		
最低値	3.6	3.8	3.4	3.1	2.6	1.5	1.9	4.4	6.0	7.9	9.2	10.4	10.8	10.7	10.3	9.3	8.0	6.4	5.1	5.0	4.7	4.5	4.1	3.7	7.0		1.5	
有効時間	31	31	31	31	31	31	31	31	31	31	31	31	31	31	31	31	31	31	31	31	31	31	31	31				744

表 2-3-2(6)　湿度調査結果（3 月）

気象観測データ
調査期間　：　2023年3月1日(水)～3月31日(金)
調査地点　：　対象事業実施区域
観測項目：湿度（HUM）
単位：％

日＼時	１時	２時	３時	４時	５時	６時	７時	８時	９時	１０時	１１時	１２時	１３時	１４時	１５時	１６時	１７時	１８時	１９時	２０時	２１時	２２時	２３時	２４時	平均値	最大値	最小値	有効時間
3月1日（水）	80	74	84	87	91	92	92	85	61	56	47	44	38	41	49	52	59	70	79	79	82	86	84	83	71	92	38	24
2日（木）	88	88	81	89	84	81	79	89	65	59	51	45	44	42	37	39	48	49	62	57	58	57	57	58	63	89	37	24
3日（金）	56	55	57	58	56	68	68	55	49	40	37	34	35	33	31	34	42	44	44	49	51	53	52	51	49	68	31	24
4日（土）	68	66	67	69	71	73	73	66	55	49	38	38	44	42	42	42	43	51	58	58	54	54	55	57	56	73	38	24
5日（日）	60	60	59	63	66	69	72	71	65	60	56	52	49	48	55	61	67	70	70	73	76	80	88	86	66	88	48	24
6日（月）	84	90	93	94	94	95	93	86	74	58	50	46	38	23	28	29	27	36	44	43	45	38	31	34	57	95	23	24
7日（火）	45	58	62	62	65	65	61	58	47	37	30	25	21	23	21	22	23	48	55	51	46	46	58	58	45	65	21	24
8日（水）	56	56	58	63	61	72	68	64	52	41	31	23	25	25	33	48	58	63	66	66	59	59	53	51	52	72	23	24
9日（木）	67	74	69	78	79	75	81	74	61	54	52	47	52	59	62	68	52	79	82	81	83	87	89	86	71	89	47	24
10日（金）	83	85	82	84	89	89	90	84	70	60	54	46	34	30	30	28	32	43	51	53	48	51	52	54	59	90	28	24
11日（土）	59	58	67	66	78	75	76	70	49	41	30	48	47	46	48	49	50	58	66	64	71	76	78	76	60	78	30	24
12日（日）	73	74	81	83	81	81	79	76	71	55	61	58	63	71	73	64	66	69	70	72	73	73	73	92	72	92	55	24
13日（月）	85	78	76	72	94	99	99	99	99	99	96	88	69	60	55	55	52	50	53	53	59	58	59	61	74	99	50	24
14日（火）	61	61	60	57	59	64	66	59	49	43	39	33	31	27	28	28	45	53	47	51	67	68	74	78	52	78	27	24
15日（水）	84	84	84	84	85	85	84	70	64	62	56	51	48	49	46	53	61	69	74	76	76	77	74	78	70	85	46	24
16日（木）	82	88	89	93	93	88	86	76	68	58	44	41	41	45	42	56	60	73	78	81	80	82	85	79	71	93	41	24
17日（金）	87	86	88	87	87	87	84	72	66	53	53	52	52	51	50	47	52	62	67	57	68	78	83	94	69	94	47	24
18日（土）	97	98	99	99	99	100	99	99	99	99	98	98	97	98	94	83	77	78	72	73	73	77	69	70	89	100	69	24
19日（日）	69	61	59	59	59	65	63	57	45	38	30	29	23	19	23	29	37	41	47	40	38	44	54	62	46	69	19	24
20日（月）	70	77	81	84	86	85	86	76	61	45	36	41	39	34	30	42	46	52	56	52	56	56	63	72	59	86	30	24
21日（火）	73	77	80	82	84	84	82	73	72	64	59	61	64	67	70	83	85	88	89	89	91	92	92	93	79	93	59	24
22日（水）	95	95	95	95	96	94	91	82	70	63	59	58	62	66	64	72	78	83	87	85	85	84	85	84	80	96	58	24
23日（木）	80	79	76	71	70	69	70	70	72	71	71	74	86	97	99	99	99	100	100	100	100	100	100	100	86	100	69	24
24日（金）	100	100	100	100	99	99	96	92	73	69	60	55	57	55	60	61	66	72	77	79	80	83	80	81	79	100	55	24
25日（土）	79	81	88	93	92	97	96	97	97	94	89	84	87	91	95	97	99	99	99	99	100	100	100	100	94	100	79	24
26日（日）	100	100	100	100	100	100	100	100	100	100	100	100	99	98	98	99	99	99	99	99	94	88	82	78	97	100	78	24
27日（月）	73	72	71	70	67	67	74	60	56	48	44	40	38	38	45	45	48	50	49	54	61	62	65	70	57	74	38	24
28日（火）	73	78	80	81	83	85	83	74	49	39	33	26	20	21	30	30	35	35	45	45	49	53	54	57	52	85	20	24
29日（水）	58	61	68	65	75	71	79	68	57	46	36	31	22	23	27	31	34	35	40	36	45	49	53	55	49	79	22	24
30日（木）	54	69	58	58	77	77	81	70	64	54	44	36	39	34	37	34	37	45	53	64	60	58	69	69	55	81	33	24
31日（金）	73	75	76	81	82	82	78	69	59	62	56	46	43	48	51	53	65	69	78	80	86	90	87	93	70	93	43	24
平均値	75	76	77	79	81	82	81	75	65	58	53	50	48	49	50	53	57	62	67	66	68	70	71	73	66			
最大値	100	100	100	100	100	100	100	100	100	100	100	100	99	98	99	99	99	100	100	100	100	100	100	100	97	100		
最小値	45	55	57	57	56	63	61	55	45	37	30	23	20	19	21	22	23	35	40	36	38	38	31	34	45		19	
有効時間	31	31	31	31	31	31	31	31	31	31	31	31	31	31	31	31	31	31	31	31	31	31	31	31				744

表 2-3-2(7)　気温調査結果（４月）

気象観測データ
調査期間　：　2023年4月1日(土)～4月30日(日)
調査地点　：　対象事業実施区域　　観測項目：気温（ＴＭＰ）　　単位：℃

日＼時	１時	２時	３時	４時	５時	６時	７時	８時	９時	１０時	１１時	１２時	１３時	１４時	１５時	１６時	１７時	１８時	１９時	２０時	２１時	２２時	２３時	２４時	平均値	最高値	最低値	有効時間
4月1日（土）	11.2	10.8	9.8	9.3	9.3	8.5	10.0	12.3	15.6	17.5	20.4	22.7	23.2	21.7	21.8	21.0	18.5	17.1	16.5	15.9	16.3	15.9	15.9	14.0	15.6	23.2	8.5	24
2日（日）	13.4	12.4	12.1	11.1	11.1	10.0	12.6	15.4	18.3	20.1	21.9	22.2	21.9	21.7	19.8	18.9	18.0	17.1	16.5	16.3	16.1	16.1	15.7	15.3	16.4	22.2	10.0	24
3日（月）	14.5	13.7	13.5	13.4	13.7	13.3	13.6	13.5	16.0	16.3	18.2	18.4	19.5	20.0	19.9	19.1	16.6	15.5	15.0	14.2	13.5	13.9	13.8	12.9	15.5	20.0	12.9	24
4日（火）	12.7	13.0	13.1	12.1	10.7	11.0	11.3	14.6	17.1	18.6	19.7	21.2	20.6	21.0	20.2	19.9	17.7	16.0	15.2	13.9	13.8	14.0	13.8	14.0	15.6	21.2	10.7	24
5日（水）	14.2	13.7	12.6	12.6	12.7	13.8	15.1	16.5	18.3	19.5	20.2	20.1	20.3	18.4	19.0	17.9	17.1	16.6	15.9	16.0	15.5	15.8	15.9	15.8	16.4	20.3	12.6	24
6日（木）	16.1	16.0	15.5	15.5	14.9	15.0	15.3	15.7	16.3	16.7	16.5	17.2	17.9	18.0	18.1	18.7	18.2	17.9	17.8	17.9	17.8	17.6	16.8	17.1	16.9	18.7	14.9	24
7日（金）	17.0	17.4	17.6	17.8	18.0	17.9	17.7	17.3	16.7	16.7	17.1	17.3	17.2	17.0	17.2	17.3	17.3	17.3	15.0	14.2	14.0	13.7	13.5	12.8	16.5	18.0	12.8	24
8日（土）	12.8	12.8	12.0	11.3	11.1	11.4	12.7	14.6	15.3	16.8	16.0	14.3	14.9	14.9	15.0	13.3	11.9	10.0	9.9	7.9	7.9	7.6	7.3	6.4	12.0	16.8	6.4	24
9日（日）	6.3	6.0	5.8	6.6	5.5	5.9	8.1	10.3	11.9	13.2	14.9	15.7	16.9	17.7	17.9	17.9	16.4	14.5	13.1	12.6	12.0	12.0	10.9	10.1	11.8	17.9	5.5	24
10日（月）	8.0	9.5	6.9	6.3	5.1	5.3	7.1	10.6	14.2	18.1	19.0	20.2	20.2	20.3	19.9	19.7	18.0	16.6	15.6	14.9	14.4	14.1	13.8	13.7	13.8	20.3	5.1	24
11日（火）	13.1	13.7	13.0	12.8	11.7	11.3	13.6	15.7	18.6	20.1	21.8	22.4	22.8	21.3	20.8	19.6	18.4	17.8	17.2	17.0	16.7	16.5	16.4	16.6	17.0	22.8	11.3	24
12日（水）	16.0	15.8	15.9	15.8	15.4	15.8	17.3	19.9	21.0	20.7	20.9	19.8	18.1	18.3	18.2	17.1	15.7	15.9	14.8	13.7	12.8	12.2	11.6	10.5	16.4	21.0	10.5	24
13日（木）	10.4	9.8	9.5	9.4	9.3	8.5	9.6	11.4	14.9	17.1	19.2	19.8	21.6	21.7	22.2	22.2	20.3	16.8	15.1	14.6	13.9	13.3	13.8	12.7	14.9	22.2	8.5	24
14日（金）	11.6	11.3	10.2	10.5	9.7	9.9	11.0	14.3	17.0	19.4	20.9	20.2	22.1	20.9	19.1	18.8	17.5	17.0	16.4	16.4	16.4	16.5	15.0	14.2	15.7	22.1	9.7	24
15日（土）	14.1	12.4	12.8	12.4	12.2	11.5	11.4	11.9	12.5	12.6	13.0	13.3	14.0	14.5	14.8	14.3	14.2	14.0	13.9	13.8	13.7	13.5	13.4	13.5	13.2	14.8	11.4	24
16日（日）	13.6	13.6	13.6	14.0	14.0	13.6	15.0	15.9	17.8	19.1	19.5	19.6	19.9	20.3	20.4	18.9	18.9	17.3	16.1	15.5	15.2	14.1	13.0	12.7	16.3	20.4	12.7	24
17日（月）	12.3	12.2	10.8	10.7	10.2	10.7	12.6	14.5	14.9	15.8	16.8	18.5	18.9	18.3	17.9	17.4	16.0	14.3	13.3	12.7	11.9	11.6	11.1	10.8	13.9	18.9	10.2	24
18日（火）	10.2	9.4	9.2	8.3	8.5	8.8	11.0	12.1	13.9	17.4	19.5	20.0	18.2	19.7	18.8	18.2	17.7	16.9	16.3	15.1	14.7	15.3	14.9	14.0	14.5	20.0	8.3	24
19日（水）	14.3	13.8	13.5	13.6	13.6	13.5	14.1	15.6	17.3	18.3	19.9	20.2	21.1	21.7	19.5	19.3	18.6	18.4	18.4	18.3	18.0	17.3	16.5	16.3	17.1	21.7	13.5	24
20日（木）	16.9	17.0	16.5	14.7	14.4	14.5	16.4	19.1	21.7	24.0	24.8	25.0	25.1	25.9	24.8	23.4	21.8	19.8	18.8	18.5	17.8	17.5	17.4	17.3	19.7	25.9	14.4	24
21日（金）	17.3	16.9	16.4	15.8	15.0	16.3	17.3	20.0	21.9	23.0	25.5	26.1	26.0	27.2	26.0	25.1	23.3	21.5	19.7	18.7	18.0	17.8	16.5	14.5	20.2	27.2	14.5	24
22日（土）	13.9	14.2	13.6	13.0	12.5	12.3	13.5	15.1	16.5	17.3	19.3	20.9	22.1	22.5	21.8	20.5	18.8	16.5	14.7	13.2	12.5	12.2	11.1	11.0	15.8	22.5	11.0	24
23日（日）	10.6	9.6	9.6	8.7	8.7	8.7	11.1	13.2	15.3	17.6	19.6	21.1	22.1	23.4	22.5	22.4	18.1	16.7	15.6	16.0	16.1	15.3	14.7	13.9	15.4	23.4	8.7	24
24日（月）	13.6	13.2	13.0	12.8	12.6	12.6	13.0	13.7	14.6	16.1	18.1	18.7	18.7	17.1	16.6	16.1	15.4	14.7	13.9	13.4	13.1	12.3	12.4	12.6	14.5	18.7	12.3	24
25日（火）	12.4	11.9	11.6	11.3	11.6	11.6	11.9	12.7	13.8	13.9	14.0	17.5	16.3	16.3	16.6	17.1	16.9	16.7	16.6	15.9	14.5	14.9	14.5	12.6	14.3	17.5	11.3	24
26日（水）	12.4	12.8	13.2	13.3	13.6	14.0	14.6	15.4	16.2	17.3	16.9	18.9	15.9	14.8	15.9	16.8	17.4	14.3	13.9	13.2	13.0	12.4	12.6	12.3	14.6	18.9	12.3	24
27日（木）	12.5	12.4	11.5	10.9	10.6	11.7	13.5	15.0	15.9	17.5	19.1	20.3	21.3	22.3	22.8	22.1	20.9	18.9	16.6	15.6	15.5	14.6	14.3	14.8	16.3	22.8	10.6	24
28日（金）	14.4	14.2	13.3	12.0	11.8	12.8	15.0	17.5	19.2	20.5	21.3	21.7	21.8	21.3	21.2	20.1	18.7	17.5	16.1	15.4	15.4	15.5	15.4	15.3	17.0	21.8	11.8	24
29日（土）	15.0	15.3	14.1	15.4	15.2	14.9	17.1	20.0	20.3	21.7	20.8	19.9	21.3	21.6	19.8	19.2	18.8	17.3	17.0	16.9	16.7	16.5	16.7	17.4	17.9	21.7	14.1	24
30日（日）	18.3	18.8	19.8	20.0	19.8	19.7	18.9	17.6	17.9	18.3	17.3	17.3	17.0	17.6	17.4	19.2	18.7	17.6	16.0	15.0	14.4	14.3	13.7	12.7	17.4	20.0	12.7	24
平均値	13.3	13.1	12.7	12.4	12.1	12.2	13.4	15.0	16.7	18.0	19.1	19.7	19.9	19.9	19.5	19.1	17.9	16.6	15.7	15.1	14.7	14.5	14.1	13.6	15.8			
最高値	18.3	18.8	19.8	20.0	19.8	19.7	18.9	20.0	21.9	24.0	25.5	26.1	26.0	27.2	26.0	25.1	23.3	21.5	19.7	18.7	18.0	17.8	17.4	17.4	20.2	27.2		
最低値	6.3	6.0	5.8	6.3	5.1	5.3	7.1	10.3	11.9	12.6	13.0	13.3	14.0	14.5	14.8	13.3	11.9	10.0	9.9	7.9	7.9	7.6	7.3	6.4	11.8		5.1	
有効時間	30	30	30	30	30	30	30	30	30	30	30	30	30	30	30	30	30	30	30	30	30	30	30	30				720

表 2-3-2(8)　湿度調査結果（4 月）

気象観測データ
調査期間　：　2023年4月1日(土)～4月30日(日)
調査地点　：　対象事業実施区域
観測項目：湿度（HUM）
単位：％

日＼時	1時	2時	3時	4時	5時	6時	7時	8時	9時	10時	11時	12時	13時	14時	15時	16時	17時	18時	19時	20時	21時	22時	23時	24時	平均値	最大値	最小値	有効時間
4月1日（土）	95	92	94	94	93	95	83	72	55	47	39	41	41	44	39	50	57	65	77	73	66	70	67	77	68	95	39	24
2日（日）	74	81	78	83	81	85	72	66	55	51	49	51	49	51	56	61	65	69	72	70	67	62	62	64	66	85	49	24
3日（月）	75	83	85	81	72	73	72	71	61	57	57	58	54	51	51	53	61	66	68	71	71	73	70	71	78	85	51	24
4日（火）	77	77	73	79	84	83	81	69	60	56	52	50	53	54	52	49	59	68	71	74	74	72	74	74	67	84	49	24
5日（水）	71	74	80	81	79	71	69	70	56	53	48	49	46	51	53	57	61	63	67	67	71	69	72	74	65	81	46	24
6日（木）	73	75	82	84	94	96	94	93	91	89	91	86	81	82	84	82	84	86	87	88	90	92	97	97	87	97	73	24
7日（金）	98	94	93	90	89	90	93	97	92	98	99	99	99	99	100	100	99	99	100	96	90	86	81	80	94	100	80	24
8日（土）	73	65	69	73	75	81	81	70	60	44	50	55	51	46	41	44	42	49	52	68	68	74	76	81	62	81	41	24
9日（日）	74	71	68	66	71	70	64	52	41	37	36	32	28	30	28	30	31	34	34	34	36	36	42	47	46	74	28	24
10日（月）	58	49	69	72	79	77	70	56	47	40	42	41	39	40	54	58	64	69	73	76	78	80	83	84	62	84	39	24
11日（火）	86	82	85	83	88	89	79	74	65	58	52	55	51	59	59	68	72	76	79	79	81	80	81	84	74	89	51	24
12日（水）	85	86	89	88	86	78	78	68	62	63	67	73	75	70	75	74	68	57	59	58	56	42	45	52	69	89	42	24
13日（木）	50	52	51	51	46	58	58	55	39	23	18	15	15	16	19	23	28	41	48	57	60	64	57	66	42	66	15	24
14日（金）	83	83	86	86	87	87	81	74	66	63	58	58	48	51	61	67	73	77	80	80	79	77	90	95	74	95	48	24
15日（土）	98	98	97	98	99	99	99	99	99	99	99	98	97	96	97	97	97	98	99	99	99	100	100	100	98	100	96	24
16日（日）	100	100	100	100	100	99	77	66	60	49	43	41	43	41	39	42	38	47	48	51	52	61	70	74	64	100	38	24
17日（月）	76	76	76	71	72	71	61	49	46	43	43	36	36	38	37	38	40	45	48	51	55	57	60	59	54	76	36	24
18日（火）	61	67	67	74	71	70	62	61	57	42	39	44	56	60	65	70	68	71	78	92	97	94	97	98	69	98	39	24
19日（水）	99	100	100	100	100	100	100	97	88	77	73	70	70	70	75	76	81	83	84	85	86	89	93	94	87	100	70	24
20日（木）	91	90	92	98	98	98	91	78	71	63	61	56	57	56	62	66	71	83	90	94	89	88	83	82	80	98	56	24
21日（金）	81	84	86	89	94	87	85	74	69	66	58	52	53	47	48	52	57	58	63	63	59	56	60	59	67	94	47	24
22日（土）	57	44	41	38	36	37	36	32	28	24	22	21	19	21	22	22	29	33	38	43	45	41	51	50	35	57	19	24
23日（日）	48	56	57	62	63	64	54	39	37	32	24	18	15	17	15	22	47	61	71	42	35	38	38	38	41	71	15	24
24日（月）	38	37	35	33	27	24	22	20	18	18	17	20	19	27	34	34	33	45	42	51	46	53	51	48	33	53	17	24
25日（火）	52	58	62	67	65	66	66	63	66	64	74	54	58	61	62	61	61	62	61	68	79	72	77	97	66	97	52	24
26日（水）	98	98	97	98	99	99	99	100	100	100	100	100	100	94	82	71	62	67	67	68	63	66	66	66	86	100	62	24
27日（木）	64	66	72	75	73	68	60	53	49	43	41	39	40	36	40	40	44	49	65	75	74	79	83	81	59	83	36	24
28日（金）	82	86	89	89	89	85	79	72	67	63	59	55	55	58	58	67	67	74	79	81	81	79	79	81	74	89	55	24
29日（土）	83	80	87	82	84	86	75	61	60	59	60	67	65	64	73	77	82	97	99	99	99	99	99	99	81	99	59	24
30日（日）	99	100	100	100	100	100	100	100	100	97	94	92	94	84	86	63	63	62	60	66	51	54	51	57	82	100	51	24
平均値	77	77	79	79	80	80	75	68	62	57	56	54	54	54	56	57	60	65	69	71	70	70	72	75	67			
最大値	100	100	100	100	100	100	100	100	100	100	100	100	100	99	100	100	99	100	99	99	99	100	100	100	98	100		
最小値	38	37	35	33	27	24	22	20	18	18	17	15	15	16	15	22	28	33	34	34	35	36	38	38	33		15	
有効時間	30	30	30	30	30	30	30	30	30	30	30	30	30	30	30	30	30	30	30	30	30	30	30	30				720

表 2-3-2(9)　気温調査結果（5 月）

気象観測データ
調査期間　：　2023年5月1日(月)～5月31日(水)
調査地点　：　対象事業実施区域
観測項目：気温（ＴＭＰ）
単位：℃

日＼時	１時	２時	３時	４時	５時	６時	７時	８時	９時	１０時	１１時	１２時	１３時	１４時	１５時	１６時	１７時	１８時	１９時	２０時	２１時	２２時	２３時	２４時	平均値	最高値	最低値	有効時間
5月1日（月）	13.1	12.9	12.4	11.2	10.8	12.0	14.2	16.9	19.0	21.6	22.7	23.8	24.4	25.2	24.8	24.0	21.8	18.4	17.2	15.2	15.7	14.8	14.3	13.7	17.5	25.2	10.8	24
2日（火）	12.9	12.5	11.8	11.7	11.6	12.2	14.8	16.3	17.0	18.4	19.7	21.0	22.0	23.0	23.5	22.3	21.3	19.5	17.6	16.4	15.2	15.4	13.9	12.8	16.8	23.5	11.6	24
3日（水）	13.9	14.8	13.1	12.4	11.9	12.6	15.5	18.5	20.4	21.5	23.8	23.7	23.5	24.1	21.6	22.3	20.6	19.0	17.8	17.2	16.7	16.3	16.3	16.5	18.1	24.1	11.9	24
4日（木）	16.3	16.2	16.0	15.3	14.7	14.9	17.1	20.1	22.0	22.9	23.4	23.9	23.6	23.6	23.3	22.6	21.3	19.5	18.4	17.9	17.3	17.0	16.8	16.7	19.2	23.9	14.7	24
5日（金）	16.4	16.4	16.7	16.8	16.0	17.4	19.4	20.3	21.2	21.9	23.1	22.9	23.2	23.0	22.4	22.7	21.3	20.4	19.4	19.1	19.0	18.9	18.7	18.6	19.8	23.2	16.0	24
6日（土）	18.7	18.8	18.8	18.5	18.3	19.0	19.5	21.9	22.7	22.3	22.0	23.6	24.8	23.8	23.5	23.0	22.2	20.9	20.7	20.5	20.3	20.3	20.1	20.1	21.0	24.8	18.3	24
7日（日）	19.7	19.5	19.4	19.3	19.6	19.8	20.0	20.2	20.5	20.9	20.7	21.2	20.9	20.6	20.4	20.4	20.4	19.7	19.4	19.4	19.7	19.5	19.6	19.6	20.0	21.2	19.3	24
8日（月）	21.0	20.4	19.7	15.4	15.1	14.5	14.7	16.3	18.2	19.5	20.7	20.8	21.8	22.5	21.9	20.9	20.4	19.0	18.1	17.3	16.7	15.4	14.5	13.2	18.3	22.5	13.2	24
9日（火）	13.4	12.6	12.0	12.1	11.6	12.6	14.5	17.3	17.8	19.4	19.6	20.5	20.9	21.5	21.3	19.8	18.9	16.9	15.6	15.0	14.7	14.2	14.2	13.0	16.2	21.5	11.6	24
10日（水）	11.9	11.7	11.4	11.1	10.6	11.5	14.0	16.4	18.7	20.8	22.7	25.0	25.6	26.0	26.1	25.1	23.3	21.8	21.2	20.0	19.5	18.2	16.8	16.2	18.6	26.1	10.6	24
11日（木）	16.6	16.5	16.3	15.0	13.7	15.1	16.5	19.2	20.8	22.4	23.4	24.6	25.4	25.7	25.0	24.3	23.2	20.7	18.4	16.6	15.8	14.9	14.9	14.6	19.2	25.7	13.7	24
12日（金）	14.7	14.5	14.2	12.6	11.8	12.5	15.3	17.9	20.3	22.1	22.4	23.1	23.3	23.0	23.3	22.1	20.8	19.5	18.8	18.6	18.5	18.1	17.7	18.0	18.5	23.3	11.8	24
13日（土）	17.7	16.6	16.9	17.4	17.1	17.5	18.7	19.4	20.5	20.6	20.6	20.2	18.9	16.5	16.3	15.9	15.7	15.7	15.2	14.9	14.9	14.8	14.8	14.9	17.2	20.6	14.8	24
14日（日）	14.9	14.9	14.7	14.3	14.1	14.2	14.5	15.0	15.4	15.9	17.1	15.4	15.5	16.5	16.0	15.9	15.5	15.6	15.3	15.3	15.3	15.4	15.2	15.2	15.3	17.1	14.1	24
15日（月）	15.1	15.0	15.2	15.0	15.5	15.1	16.8	18.4	18.4	18.2	19.1	20.5	21.9	22.6	21.7	22.0	21.0	19.2	18.4	18.0	16.4	17.9	16.6	16.2	18.1	22.6	15.0	24
16日（火）	15.5	14.8	14.6	14.2	14.4	14.6	16.7	18.8	21.5	24.0	25.0	26.4	27.4	28.1	28.1	25.7	24.8	22.1	21.1	20.8	20.7	20.7	20.8	19.0	20.8	28.1	14.2	24
17日（水）	18.1	17.3	16.4	16.1	16.3	17.4	18.6	22.3	25.5	27.7	29.7	31.0	31.6	31.9	32.7	31.2	28.7	26.6	25.3	25.2	24.4	23.8	23.9	22.9	24.4	32.7	16.1	24
18日（木）	23.1	20.4	19.8	19.1	19.0	19.3	21.7	24.5	26.7	28.4	28.3	29.0	27.8	26.2	25.0	23.7	22.8	22.3	21.6	21.3	21.2	21.4	21.3	21.1	23.1	29.0	19.0	24
19日（金）	20.7	20.4	20.4	20.3	19.5	19.7	20.7	20.2	18.4	17.9	18.0	17.5	17.6	17.4	17.2	17.0	17.5	17.6	17.7	17.6	17.7	17.7	17.6	17.6	18.5	20.7	17.0	24
20日（土）	17.5	17.4	17.4	17.6	17.7	18.3	19.4	21.3	22.9	24.4	25.4	27.4	27.4	28.2	27.8	27.6	25.2	23.2	21.5	21.1	20.4	19.9	19.8	20.2	22.0	28.2	17.4	24
21日（日）	21.0	20.5	20.5	20.4	20.4	20.2	22.2	22.2	24.3	25.9	27.6	28.6	27.9	27.9	27.0	26.2	25.3	23.5	22.1	21.3	20.8	20.2	20.3	20.5	23.2	28.6	20.2	24
22日（月）	20.4	19.7	19.6	19.2	19.3	19.7	22.1	24.9	26.2	27.4	28.5	28.8	29.0	29.4	29.2	27.6	24.9	22.9	21.4	19.6	19.4	18.2	18.2	17.3	23.0	29.4	17.3	24
23日（火）	16.0	16.5	17.0	16.8	17.0	17.0	16.8	17.5	19.3	19.7	20.7	22.2	23.5	22.3	22.3	23.8	22.1	20.4	18.8	17.9	17.1	16.4	16.0	15.4	18.9	23.8	15.4	24
24日（水）	15.3	14.9	14.5	14.7	14.6	15.7	17.0	17.9	19.0	20.0	21.1	23.0	24.2	25.1	24.5	24.1	23.3	21.5	19.5	18.3	17.3	16.6	16.8	17.1	19.0	25.1	14.5	24
25日（木）	15.7	16.3	16.8	16.9	16.7	17.2	18.6	20.9	19.3	19.1	17.9	17.9	20.9	22.7	21.7	21.5	21.9	20.8	19.8	19.1	18.8	18.4	18.2	18.2	19.0	22.7	15.7	24
26日（金）	18.0	18.1	17.5	17.7	18.0	18.5	18.6	21.0	21.7	22.1	23.0	23.9	24.3	23.3	22.7	22.2	21.3	20.9	19.9	19.4	18.9	18.3	18.5	18.1	20.2	24.3	17.5	24
27日（土）	17.8	16.8	17.0	16.8	16.2	17.4	20.3	22.8	23.3	24.8	24.7	25.1	24.5	25.3	25.5	24.2	23.6	21.7	20.7	19.9	19.4	19.3	18.8	18.7	21.0	25.5	16.2	24
28日（日）	18.6	18.7	18.5	18.6	18.7	19.8	21.7	23.1	23.7	25.0	23.8	24.9	25.2	25.0	24.9	23.0	22.7	22.0	21.5	21.4	21.2	21.0	21.1	21.1	21.9	25.2	18.5	24
29日（月）	20.9	21.1	20.6	20.8	20.9	21.1	21.6	22.6	23.2	23.1	23.5	22.5	22.7	23.1	23.2	22.3	21.8	21.4	21.5	21.6	21.5	21.5	21.5	21.5	21.9	23.5	20.6	24
30日（火）	21.5	21.4	19.9	19.7	19.9	20.2	20.4	20.0	20.6	21.6	22.1	22.0	24.0	25.0	24.1	22.7	22.0	20.8	20.0	19.5	18.8	18.8	19.0	19.0	21.0	25.0	18.8	24
31日（木）	18.3	18.5	19.0	18.3	19.1	19.0	18.7	19.0	19.2	21.4	21.0	21.7	21.0	21.1	21.2	21.3	21.8	20.3	19.1	18.4	18.1	18.2	18.0	18.0	19.6	21.8	18.0	24
平均値	17.2	17.0	16.7	16.3	16.1	16.6	18.1	19.8	20.9	22.0	22.6	23.3	23.7	23.9	23.5	22.8	21.9	20.4	19.5	18.8	18.4	18.1	17.9	17.6	19.7			
最高値	23.1	21.4	20.6	20.8	20.9	21.1	22.2	24.9	26.7	28.4	29.7	31.0	31.6	31.9	32.7	31.2	28.7	26.6	25.3	25.2	24.4	23.8	23.9	22.9	24.4	32.7		
最低値	11.9	11.7	11.4	11.1	10.6	11.5	14.0	15.0	15.4	15.9	17.1	15.4	15.5	16.5	16.0	15.9	15.5	15.6	15.2	14.9	14.7	14.2	13.9	12.8	15.3		10.6	
有効時間	31	31	31	31	31	31	31	31	31	31	31	31	31	31	31	31	31	31	31	31	31	31	31	31				744

表 2-3-2(10)　湿度調査結果（5 月）

気象観測データ
調査期間　：　2023年5月1日(月)～5月31日(水)
調査地点　：　対象事業実施区域
観測項目：湿度（HUM）
単位：%

日＼時	1時	2時	3時	4時	5時	6時	7時	8時	9時	10時	11時	12時	13時	14時	15時	16時	17時	18時	19時	20時	21時	22時	23時	24時	平均値	最大値	最小値	有効時間
5月1日（月）	54	56	59	66	69	64	54	46	41	32	29	29	31	33	34	30	42	50	47	60	49	49	49	53	47	69	29	24
2日（火）	62	64	63	63	65	66	58	48	41	36	32	31	28	29	29	35	37	41	47	59	66	64	70	80	51	80	28	24
3日（水）	74	67	77	81	83	80	72	61	54	52	50	50	50	48	59	58	66	74	79	81	86	88	87	85	69	88	48	24
4日（木）	86	86	87	89	91	89	81	70	63	59	61	60	58	54	55	54	67	74	81	85	87	88	88	89	75	91	54	24
5日（金）	91	90	90	90	92	87	80	77	73	65	64	64	57	55	67	65	71	72	77	82	85	87	87	90	77	92	55	24
6日（土）	91	91	89	89	91	90	89	80	77	81	82	73	68	73	73	75	78	84	86	87	100	100	90	91	84	92	68	24
7日（日）	98	99	99	99	99	100	100	100	100	100	100	99	99	99	100	100	100	100	100	100	100	100	100	100	100	100	98	24
8日（月）	100	100	100	100	100	100	96	77	61	55	50	47	42	40	36	34	37	40	42	38	38	42	48	57	62	100	34	24
9日（火）	57	66	73	77	83	77	65	57	46	52	48	48	46	46	47	49	53	59	58	60	62	67	67	74	60	83	46	24
10日（水）	81	81	80	82	87	87	83	76	68	59	48	43	38	40	34	36	38	53	39	46	42	50	64	72	58	87	34	24
11日（木）	62	62	63	70	78	77	64	50	42	40	21	23	23	23	24	24	23	23	33	38	42	44	47	48	44	78	21	24
12日（金）	48	44	48	64	68	64	56	51	52	56	52	49	49	52	53	55	62	65	74	78	78	79	80	78	61	80	44	24
13日（土）	79	86	82	79	82	76	72	69	68	67	68	68	84	98	98	97	99	98	99	99	99	99	99	100	86	100	67	24
14日（日）	100	100	100	100	100	100	99	98	94	91	88	94	97	89	92	94	96	95	99	99	100	100	100	99	97	100	88	24
15日（月）	99	97	95	97	92	96	92	81	82	82	77	73	69	64	69	66	71	77	82	84	95	80	89	88	83	99	64	24
16日（火）	95	97	98	98	92	91	83	68	59	49	40	33	34	33	39	52	56	64	64	62	59	60	62	73	65	98	33	24
17日（水）	74	77	84	81	76	73	71	59	48	44	42	41	41	39	40	44	49	54	52	50	48	50	54	61	56	84	39	24
18日（木）	63	75	75	78	81	85	75	65	64	55	61	51	53	63	70	67	72	69	71	76	77	75	78	82	70	85	51	24
19日（金）	88	91	90	88	95	93	89	92	97	98	99	99	99	99	99	99	98	98	99	99	99	99	99	100	96	100	88	24
20日（土）	100	100	100	99	99	99	97	79	72	64	61	55	58	58	58	56	64	75	78	81	83	87	87	82	79	100	55	24
21日（日）	74	79	80	84	83	89	82	83	73	71	63	54	63	66	68	71	74	82	88	90	92	93	92	92	79	93	54	24
22日（月）	84	92	94	86	83	84	72	62	54	51	47	46	52	48	53	58	70	84	92	95	97	87	84	90	74	97	46	24
23日（火）	96	98	94	94	93	84	87	88	75	68	63	61	55	52	46	41	50	50	48	50	52	56	57	60	67	98	41	24
24日（水）	61	64	65	61	64	59	50	41	38	36	34	31	28	29	36	34	39	44	53	60	68	72	75	66	50	75	28	24
25日（木）	75	74	75	76	78	75	72	65	73	77	88	86	73	67	71	65	64	67	72	75	76	79	80	79	74	88	64	24
26日（金）	79	79	83	83	81	76	76	66	62	62	57	55	57	55	60	64	65	68	74	77	77	79	77	78	70	83	55	24
27日（土）	80	86	85	87	89	84	76	68	66	59	61	60	65	65	59	62	67	73	76	79	83	82	85	84	74	89	59	24
28日（日）	85	83	84	83	84	84	79	73	68	61	58	60	56	57	59	62	69	74	80	85	88	89	92	91	91	92	56	24
29日（月）	92	90	93	92	90	89	86	80	80	80	80	91	88	93	93	97	98	98	99	99	99	100	100	100	92	100	80	24
30日（火）	100	100	100	99	99	99	99	99	97	90	85	87	78	71	73	84	84	84	91	88	85	86	90	89	90	100	71	24
31日（水）	93	94	89	96	88	89	94	97	89	86	82	86	85	81	85	84	82	88	91	93	91	91	93	80	89	97	80	24
平均値	81	83	84	85	86	84	79	71	66	63	61	59	59	59	61	62	66	70	73	76	77	78	80	81	73			
最大値	100	100	100	100	100	100	100	100	100	100	99	100	99	99	100	100	100	100	100	100	100	100	100	100	100			
最小値	48	44	48	61	64	59	50	41	38	32	21	23	23	24	24	24	23	27	33	38	38	42	47	48	44		21	
有効時間	31	31	31	31	31	31	31	31	31	31	31	31	31	31	31	31	31	31	31	31	31	31	31	31				744

表 2-3-2(11)　気温調査結果（6 月）

気象観測データ
調査期間　：　2023年6月1日(木)～6月30日(金)
調査地点　：　対象事業実施区域　　観測項目：気温（ＴＭＰ）　　単位：℃

日＼時	１時	２時	３時	４時	５時	６時	７時	８時	９時	１０時	１１時	１２時	１３時	１４時	１５時	１６時	１７時	１８時	１９時	２０時	２１時	２２時	２３時	２４時	平均値	最高値	最低値	有効時間
6月1日（木）	18.0	18.0	17.7	17.4	17.4	18.4	20.7	23.5	23.1	23.4	23.8	23.5	22.6	23.2	22.8	22.5	21.8	21.2	21.0	21.0	20.9	20.8	20.7	20.5	21.0	23.8	17.4	24
2日（金）	20.1	20.1	20.6	21.5	21.5	21.5	21.9	22.1	21.3	21.6	21.6	22.8	23.3	21.9	21.6	21.0	21.1	21.2	21.2	21.2	21.4	21.4	21.3	21.2	21.4	23.3	20.1	24
3日（土）	20.2	20.4	20.0	18.9	18.8	18.5	18.5	20.1	22.7	24.9	25.3	25.8	26.5	26.8	26.8	25.7	24.1	22.1	20.6	19.8	19.0	18.4	18.2	18.1	21.7	26.8	18.1	24
4日（日）	17.5	17.2	16.5	15.6	16.0	17.9	18.9	21.4	22.9	25.5	26.0	27.3	27.5	26.5	24.7	23.8	24.3	23.4	22.3	22.1	21.7	21.8	20.8	19.6	21.7	27.5	15.6	24
5日（月）	19.0	18.3	17.9	18.5	18.2	18.3	20.5	22.3	23.2	23.6	26.3	27.6	27.8	27.0	25.9	26.2	25.1	23.6	23.5	22.1	21.3	21.9	22.1	21.5	22.6	27.8	17.9	24
6日（火）	20.1	20.3	19.2	17.3	18.2	18.5	19.7	20.8	20.8	22.2	24.9	24.4	23.0	21.9	20.9	19.8	19.2	17.6	17.3	17.7	17.3	17.0	16.9	16.9	19.7	24.9	16.9	24
7日（水）	17.0	17.0	17.1	17.2	17.3	17.9	18.8	20.6	22.5	24.5	26.2	27.9	28.0	26.8	26.7	26.6	26.2	25.3	24.5	23.5	21.2	21.3	20.6	20.1	22.3	28.0	17.0	24
8日（木）	20.4	20.0	19.9	19.3	19.4	19.9	23.0	24.5	26.3	25.3	26.1	25.2	24.4	23.8	23.2	22.9	22.3	21.6	18.8	18.7	18.5	18.9	18.4	18.5	21.6	26.3	18.4	24
9日（金）	18.5	18.8	20.2	21.5	22.4	22.2	21.7	22.6	21.8	22.5	22.7	25.0	26.2	25.2	23.4	23.8	23.9	23.2	22.2	21.5	21.6	21.0	21.0	21.2	22.3	26.2	18.5	24
10日（土）	21.1	20.6	19.9	19.4	19.7	20.3	21.7	23.6	25.1	25.6	24.6	25.2	25.9	25.5	24.7	24.4	24.0	23.2	22.7	22.2	21.9	21.7	21.7	21.4	22.8	25.9	19.4	24
11日（日）	21.2	21.1	20.8	20.5	20.2	20.2	20.3	20.2	20.7	21.4	21.7	22.2	22.0	22.1	21.8	21.9	21.9	22.1	21.8	21.5	21.6	21.4	21.5	21.4	21.3	22.2	20.2	24
12日（月）	21.5	21.6	21.6	21.7	22.0	21.8	22.1	22.9	22.8	23.2	23.0	23.1	23.0	22.6	22.1	21.7	21.6	21.5	21.2	21.1	21.0	21.1	21.0	21.0	21.9	23.2	21.0	24
13日（火）	20.9	20.9	20.9	20.7	20.3	21.8	23.1	25.2	26.2	27.8	28.7	29.6	30.8	30.6	29.2	28.6	28.4	26.8	25.8	25.1	25.1	23.9	24.2	24.4	25.4	30.8	20.3	24
14日（水）	24.1	23.9	23.4	23.6	22.8	22.8	23.1	23.5	23.9	25.9	25.4	25.6	26.0	26.0	26.3	26.9	24.7	23.6	23.1	22.8	22.6	22.4	22.2	22.3	24.0	26.9	22.2	24
15日（木）	22.2	22.2	22.4	21.8	21.8	22.1	22.8	23.5	23.8	24.7	23.6	23.5	23.4	24.0	23.7	23.4	23.3	22.6	22.3	21.9	21.6	21.4	21.2	21.3	22.7	24.7	21.2	24
16日（金）	21.4	20.9	20.8	20.6	20.2	22.4	23.2	24.2	25.1	25.7	26.5	27.6	27.8	28.4	27.9	28.0	27.5	25.9	24.7	23.9	23.5	22.7	22.3	21.5	24.3	28.4	20.2	24
17日（土）	21.1	20.7	20.0	19.5	19.1	20.1	22.5	24.7	25.9	27.4	28.1	31.0	31.6	31.9	29.9	28.6	27.4	25.6	24.3	23.7	23.3	22.7	22.4	22.5	24.8	31.9	19.1	24
18日（日）	21.9	21.4	21.2	20.8	20.3	22.2	23.6	25.2	26.0	26.0	27.4	27.6	26.3	26.3	25.4	25.1	24.8	25.3	23.7	22.8	22.0	21.9	22.1	21.7	23.8	27.6	20.3	24
19日（月）	21.0	20.6	20.1	19.9	19.9	21.4	23.6	26.0	28.3	29.6	29.1	29.2	29.4	28.9	28.9	27.3	26.4	25.0	24.1	23.4	23.0	22.7	22.6	22.0	24.7	29.6	19.9	24
20日（火）	22.4	22.5	22.3	21.9	22.2	22.0	22.8	24.0	24.0	24.4	24.1	25.5	26.4	26.3	26.1	25.9	24.3	23.1	22.4	22.0	21.9	21.7	21.2	21.2	23.4	26.4	21.2	24
21日（水）	20.9	20.7	20.4	20.5	20.5	21.8	23.0	23.2	24.3	24.2	24.5	24.1	24.3	25.3	25.2	24.4	23.1	22.5	21.8	21.6	21.7	21.7	21.7	21.6	22.6	25.3	20.4	24
22日（木）	21.5	21.4	20.8	21.1	19.8	19.9	19.1	18.7	18.3	18.0	18.2	18.8	20.5	20.8	20.6	20.9	21.9	20.6	19.8	19.6	19.8	19.8	19.9	19.8	20.0	21.9	18.0	24
23日（金）	19.9	19.8	19.8	19.8	19.9	20.3	20.7	21.0	21.4	22.0	23.4	23.2	26.6	26.4	26.8	25.2	25.2	24.0	23.1	22.5	22.6	22.6	22.8	22.5	22.6	26.8	19.8	24
24日（土）	22.4	22.0	21.3	21.3	21.1	22.8	24.9	25.9	28.1	28.5	28.7	27.6	28.7	28.4	29.8	27.2	25.8	25.0	24.1	23.4	23.3	22.7	22.9	23.1	25.0	29.8	21.1	24
25日（日）	22.8	21.4	21.2	21.7	21.0	22.2	23.4	25.2	25.2	25.5	27.0	28.5	29.6	29.2	27.8	27.3	26.1	24.8	23.8	23.4	22.9	22.5	22.1	23.4	24.5	29.6	21.0	24
26日（月）	23.4	22.0	21.9	21.2	21.6	22.7	23.7	24.6	26.2	27.5	26.7	27.8	28.7	28.2	26.8	26.5	26.4	25.3	24.0	23.4	23.5	23.2	23.4	23.5	24.7	28.7	21.2	24
27日（火）	23.2	23.3	23.0	22.8	23.1	23.5	24.6	26.2	26.9	28.5	29.1	28.6	30.1	30.7	29.4	29.5	28.5	27.7	26.3	25.7	24.9	24.7	24.3	25.1	26.2	30.7	22.8	24
28日（水）	24.2	24.5	24.4	24.5	24.7	25.3	28.7	30.0	31.1	31.2	30.0	31.3	30.1	28.1	27.2	26.2	26.6	25.1	24.1	23.5	24.3	24.5	23.9	23.5	26.5	31.3	23.5	24
29日（木）	22.9	23.8	23.4	23.0	23.2	23.2	23.0	24.9	24.2	26.0	27.6	29.2	30.4	31.1	31.4	32.1	29.4	27.3	26.2	25.8	26.9	26.2	25.7	25.3	26.3	32.1	22.9	24
30日（金）	25.2	25.5	25.2	25.0	24.7	25.5	25.9	28.0	29.0	30.1	30.8	31.0	30.3	25.6	26.5	26.4	26.1	25.7	25.1	25.0	25.0	24.5	23.9	24.7	26.4	31.0	23.9	24
平均値	21.2	21.0	20.8	20.6	20.6	21.2	22.3	23.6	24.4	25.2	25.7	26.3	26.7	26.3	25.8	25.3	24.7	23.7	22.9	22.4	22.2	22.0	21.8	21.7	23.3			
最高値	25.2	25.5	25.2	25.0	24.7	25.5	28.7	30.0	31.1	31.2	30.8	31.3	31.6	31.9	31.4	32.1	29.4	27.7	26.3	25.8	26.9	26.2	25.7	25.3	26.5	32.1		
最低値	17.0	17.0	16.5	15.6	16.0	17.9	18.5	18.7	18.3	18.0	18.2	18.8	20.5	20.8	20.6	19.8	19.2	17.6	17.3	17.7	17.3	17.0	16.9	16.9	19.7		15.6	
有効時間	30	30	30	30	30	30	30	30	30	30	30	30	30	30	30	30	30	30	30	30	30	30	30	30				720

表 2-3-2(12)　湿度調査結果（6 月）

気象観測データ
調査期間　：　2023年6月1日(木)～6月30日(金)
調査地点　：　対象事業実施区域
観測項目：湿度（HUM）
単位：％

日＼時	1時	2時	3時	4時	5時	6時	7時	8時	9時	10時	11時	12時	13時	14時	15時	16時	17時	18時	19時	20時	21時	22時	23時	24時	平均値	最大値	最小値	有効時間
6月1日（木）	84	79	81	85	83	81	71	64	70	66	68	71	78	76	79	80	83	84	86	86	87	89	93	96	80	96	64	24
2日（金）	99	99	100	100	100	100	100	100	100	100	100	100	100	100	100	100	100	100	100	100	100	100	100	100	100	100	99	24
3日（土）	100	100	100	100	100	100	100	100	82	62	57	51	47	42	40	45	47	50	56	58	59	61	62	61	59	68	100	40	24
4日（日）	63	64	67	71	70	65	64	58	49	44	35	35	36	40	40	52	63	60	56	61	58	57	56	61	68	56	71	35	24
5日（月）	74	78	78	73	75	79	65	58	56	51	42	36	36	46	48	48	48	63	63	58	66	65	69	64	64	61	79	36	24
6日（火）	71	70	76	82	81	83	82	77	73	68	59	66	74	75	82	87	87	91	98	99	100	99	100	99	83	100	59	24
7日（水）	99	100	100	100	100	99	94	87	74	66	59	53	56	79	85	87	91	55	54	59	65	79	80	85	89	76	100	53	24
8日（木）	87	88	88	90	92	90	79	75	70	75	74	75	79	82	85	87	91	91	96	91	98	98	98	99	99	87	99	70	24
9日（金）	99	99	100	100	100	100	100	100	100	98	94	81	73	73	80	78	78	76	78	87	88	84	90	91	88	90	100	73	24
10日（土）	88	92	96	97	95	92	92	84	77	73	80	81	78	81	81	84	85	87	88	92	90	91	93	93	87	97	73	24
11日（日）	95	95	97	99	98	99	99	99	98	98	97	97	98	98	98	98	98	98	98	99	97	99	99	99	98	99	95	24
12日（月）	99	99	99	99	98	98	99	98	99	99	99	99	99	99	99	99	99	99	99	100	100	99	100	99	99	100	98	24
13日（火）	100	98	98	99	100	98	91	80	80	68	63	65	58	54	62	70	71	75	80	82	79	87	80	80	80	80	100	54	24
14日（水）	82	87	93	92	96	96	93	91	89	79	79	81	80	81	79	76	84	88	91	89	92	89	89	90	87	96	76	24
15日（木）	90	92	93	97	96	93	90	87	87	85	93	88	91	93	86	87	87	93	96	95	97	97	95	93	92	97	85	24
16日（金）	89	91	90	91	88	75	67	61	58	54	53	53	55	52	51	52	52	55	60	63	63	68	70	73	66	91	51	24
17日（土）	75	78	83	85	86	82	73	66	57	52	44	43	43	44	52	68	71	72	75	78	80	85	84	86	69	86	43	24
18日（日）	87	88	85	87	89	79	78	72	66	65	56	63	63	65	74	79	80	71	78	87	91	95	94	93	79	95	56	24
19日（月）	94	92	88	92	90	82	75	63	55	46	55	62	63	62	61	72	69	76	82	85	83	82	76	82	74	94	46	24
20日（火）	84	81	79	79	75	78	73	71	68	64	62	60	55	66	66	67	71	77	80	83	82	79	73	74	72	84	55	24
21日（水）	76	78	80	79	79	75	72	71	69	66	69	72	72	66	66	67	72	76	82	83	80	77	75	75	74	83	66	24
22日（木）	75	77	81	80	89	89	96	98	98	98	98	98	93	83	88	84	81	89	97	98	98	97	97	96	91	98	75	24
23日（金）	96	96	97	97	97	94	91	93	90	87	82	80	67	68	67	81	80	82	88	94	95	95	92	94	88	97	67	24
24日（土）	93	92	95	95	95	87	76	68	63	56	54	57	56	56	50	67	74	78	86	88	90	91	90	88	77	95	50	24
25日（日）	89	92	93	87	92	88	80	72	73	72	64	57	58	60	69	69	75	76	81	84	87	91	92	83	79	93	57	24
26日（月）	81	89	90	94	90	86	84	84	80	75	78	71	65	70	74	77	80	85	94	94	93	97	98	99	85	99	65	24
27日（火）	99	99	99	99	99	97	95	86	80	75	70	77	73	68	72	75	78	82	88	89	95	96	95	90	87	99	68	24
28日（水）	94	95	93	94	93	88	76	71	64	71	74	65	72	80	84	92	88	92	91	90	88	87	91	92	84	95	64	24
29日（木）	94	87	90	93	93	93	99	91	92	86	75	69	66	62	61	61	76	83	93	93	85	88	93	94	84	99	61	24
30日（金）	94	96	95	95	97	91	92	86	82	76	74	73	76	99	99	98	99	99	99	99	99	100	99	100	92	100	73	24
平均値	88	89	90	91	91	89	85	80	76	72	70	69	69	70	72	76	78	81	84	86	86	88	88	88	81			
最大値	100	100	100	100	100	100	100	100	100	100	100	100	100	100	100	100	100	100	100	100	100	100	100	100	100	100		
最小値	63	64	67	67	71	70	65	64	58	49	44	35	35	36	40	45	47	50	54	58	58	57	56	61	59	56	35	
有効時間	30	30	30	30	30	30	30	30	30	30	30	30	30	30	30	30	30	30	30	30	30	30	30	30	30			720

表 2-3-2(13)　気温調査結果（7 月）

気象観測データ
調査期間　：　2023年7月1日(土)～7月31日(月)
調査地点　：　対象事業実施区域

観測項目：気温（ＴＭＰ）

単位：℃

日＼時	1時	2時	3時	4時	5時	6時	7時	8時	9時	10時	11時	12時	13時	14時	15時	16時	17時	18時	19時	20時	21時	22時	23時	24時	平均値	最高値	最低値	有効時間
7月1日（土）	24.9	24.7	24.6	24.6	24.3	24.4	24.4	24.3	25.6	26.5	28.2	28.2	28.8	28.0	28.6	27.3	27.0	25.7	25.2	24.7	24.8	24.9	24.6	23.9	25.8	28.8	23.9	24
2日（日）	24.1	24.0	23.1	22.4	22.3	22.9	24.9	26.2	28.9	30.1	31.3	32.4	32.8	33.3	33.1	30.4	29.4	27.5	26.6	26.1	25.8	25.5	25.0	25.2	27.2	33.3	22.3	24
3日（月）	24.3	24.2	23.9	23.7	23.3	25.7	27.4	28.5	31.2	32.0	32.6	32.0	33.4	30.9	30.1	29.1	28.7	28.5	27.2	26.4	25.7	25.5	25.2	24.6	27.7	33.4	23.3	24
4日（火）	24.5	24.2	24.3	24.2	24.0	24.6	25.5	26.8	28.0	29.7	31.7	32.6	33.0	33.1	31.2	30.6	28.8	26.7	25.9	25.5	25.5	25.5	25.1	25.0	27.3	33.1	24.0	24
5日（水）	24.5	24.7	24.8	24.8	24.7	24.9	25.3	25.3	25.8	26.5	26.6	26.7	26.5	26.3	25.9	25.3	24.1	23.4	23.4	22.9	22.8	22.6	22.5	22.1	24.7	26.7	22.1	24
6日（木）	21.4	21.3	21.0	20.9	21.0	22.9	23.8	26.1	27.9	29.3	31.1	32.6	33.1	34.0	34.5	34.5	33.5	31.7	30.8	29.5	28.9	27.6	28.2	27.3	28.0	34.5	20.9	24
7日（金）	25.4	23.9	23.8	23.8	22.4	23.0	24.0	27.6	29.5	30.7	31.9	30.6	30.2	30.2	30.2	28.9	28.8	28.0	26.8	26.1	25.7	25.6	25.6	25.8	27.0	31.9	22.4	24
8日（土）	26.0	26.1	26.4	26.1	26.0	26.5	27.2	28.7	29.9	30.7	30.9	29.3	30.1	32.4	32.4	30.8	29.3	28.3	27.6	27.1	27.1	26.5	26.5	26.4	28.3	32.4	26.0	24
9日（日）	26.4	26.3	25.9	26.1	26.5	26.5	27.2	27.8	27.7	29.7	30.1	30.3	31.0	32.8	31.8	30.9	30.2	29.9	28.3	27.7	27.7	27.0	26.9	26.3	28.3	32.8	25.9	24
10日（月）	25.8	25.8	25.5	25.7	25.9	26.7	28.9	31.4	31.9	33.9	34.2	34.6	31.7	33.9	34.1	31.5	26.3	26.7	25.0	25.1	26.1	26.0	25.8	25.6	28.7	34.6	25.0	24
11日（火）	25.4	24.9	24.4	24.2	24.0	25.8	27.7	29.7	31.7	32.0	33.0	34.3	34.0	35.0	34.0	32.3	32.7	30.5	28.8	28.0	27.3	26.7	27.8	26.6	29.2	35.0	24.0	24
12日（水）	26.9	26.6	26.0	25.9	25.2	27.5	28.6	32.0	33.2	33.9	34.2	34.8	34.0	33.8	32.3	27.4	24.9	22.8	23.7	23.5	23.5	23.9	23.9	24.0	28.0	34.8	22.8	24
13日（木）	23.9	24.3	23.9	24.0	24.3	25.3	25.9	26.1	26.3	28.5	25.3	27.9	28.4	29.6	28.2	27.9	27.0	26.2	25.9	25.5	25.2	24.7	24.7	24.7	26.0	29.6	23.9	24
14日（金）	24.6	24.4	24.3	23.8	23.9	24.0	26.0	27.8	29.5	29.4	30.5	31.1	31.1	30.8	29.8	29.1	28.4	28.0	27.3	26.9	26.5	26.3	25.9	25.7	27.3	31.1	23.8	24
15日（土）	25.6	25.5	25.3	25.4	25.5	25.9	27.4	28.4	28.6	28.8	31.0	31.0	32.0	32.1	31.4	30.5	29.4	28.8	27.8	27.2	26.9	26.6	26.5	26.3	28.1	32.1	25.3	24
16日（日）	25.9	25.7	25.7	25.5	25.4	27.0	29.8	30.7	31.7	32.6	33.5	34.1	35.1	34.3	33.5	32.9	32.6	30.7	28.8	28.0	27.6	26.9	26.2	26.0	29.6	35.1	25.4	24
17日（月）	26.0	26.0	25.5	25.8	25.4	27.0	29.7	31.3	32.7	34.1	35.8	36.0	36.0	36.9	36.5	36.0	33.7	31.2	29.5	28.8	28.0	28.5	28.9	27.1	30.7	36.9	25.4	24
18日（火）	26.7	27.9	27.1	26.3	25.9	27.0	29.0	31.1	32.6	34.1	35.4	36.1	36.4	37.3	35.1	34.6	35.6	33.5	32.5	31.3	29.5	28.9	28.7	28.8	31.3	37.3	25.9	24
19日（水）	28.1	28.1	28.8	27.4	27.4	28.4	30.7	31.8	33.7	34.4	34.1	33.5	31.9	32.8	32.7	32.8	29.6	30.8	29.9	29.9	29.7	27.9	27.1	27.1	30.4	34.4	27.1	24
20日（木）	26.8	26.2	25.5	25.1	24.8	26.1	27.3	29.0	30.4	30.5	32.6	33.5	33.4	34.4	33.6	33.5	32.8	28.6	27.3	26.7	26.3	26.0	25.5	25.7	28.8	34.4	24.8	24
21日（金）	25.6	25.0	25.0	24.5	24.5	25.6	27.0	29.4	29.4	30.3	30.4	29.8	30.2	30.7	30.4	30.0	29.7	27.9	26.8	26.4	26.1	25.5	25.6	25.5	27.6	30.7	24.5	24
22日（土）	25.5	25.4	25.0	24.6	24.5	24.9	27.9	29.2	28.7	31.4	32.0	31.4	31.4	30.9	30.5	30.7	29.4	27.5	26.7	26.1	25.9	25.3	24.9	24.6	27.7	32.0	24.5	24
23日（日）	24.4	24.5	24.4	24.0	24.1	25.0	26.8	28.3	29.8	30.8	31.4	31.7	31.7	31.8	32.0	30.9	29.8	28.1	27.0	26.3	26.1	25.4	25.1	25.0	27.7	32.0	24.0	24
24日（月）	24.9	24.6	23.8	23.4	23.7	25.9	27.2	29.7	29.9	31.3	32.4	32.6	32.9	33.1	33.1	31.7	31.8	29.5	28.0	27.3	27.0	26.7	26.3	26.0	28.5	33.1	23.4	24
25日（火）	25.5	25.2	25.3	25.5	24.9	26.5	27.5	28.7	30.6	31.9	31.4	33.8	33.5	34.1	33.5	32.8	31.3	29.5	28.5	27.9	27.5	27.2	27.2	27.2	29.0	34.1	24.9	24
26日（水）	26.9	26.9	26.5	26.3	25.9	27.3	29.5	30.7	32.3	34.3	34.8	35.4	36.2	36.8	35.3	34.3	32.7	30.9	29.3	28.8	28.3	28.2	27.7	27.7	30.5	36.8	25.9	24
27日（木）	27.0	27.2	26.7	26.4	26.7	27.3	29.2	30.5	32.6	33.8	35.1	34.5	35.2	35.7	33.8	33.2	31.7	30.5	29.3	28.9	28.6	28.4	27.9	27.1	30.3	35.7	26.4	24
28日（金）	27.4	27.2	27.0	26.2	26.0	26.6	28.4	31.1	30.5	32.5	33.4	34.2	34.1	34.0	32.4	31.8	31.2	29.7	28.6	27.6	27.4	27.1	27.4	27.1	29.5	34.2	26.0	24
29日（土）	26.8	26.5	26.6	26.6	26.2	27.1	29.6	31.3	32.1	31.6	33.9	33.3	33.2	34.0	33.6	33.1	32.3	30.0	28.7	27.8	27.3	26.9	26.8	26.7	29.7	34.0	26.2	24
30日（日）	26.1	26.2	26.0	25.4	25.0	26.2	27.8	31.0	32.7	33.4	33.6	34.8	34.3	33.1	32.9	33.9	32.0	30.3	29.2	28.6	28.1	28.2	27.8	27.1	29.7	34.8	25.0	24
31日（月）	27.1	27.1	26.6	26.5	26.5	27.3	28.9	31.0	31.9	32.8	34.2	33.1	34.2	34.3	34.2	31.8	30.9	29.6	29.0	28.4	28.4	28.1	28.2	28.0	29.9	34.3	26.5	24
平均値	25.6	25.5	25.2	25.0	24.8	25.9	27.4	29.1	30.2	31.3	32.1	32.5	32.6	32.9	32.3	31.3	30.2	28.7	27.7	27.1	26.8	26.5	26.3	26.0	28.5			
最高値	28.1	28.1	28.8	27.4	27.4	28.4	30.7	32.0	33.7	34.4	35.8	36.1	36.4	37.3	36.5	36.0	35.6	33.5	32.5	31.3	29.7	28.9	28.9	28.8	31.3	37.3		
最低値	21.4	21.3	21.0	20.9	21.0	22.9	23.8	24.3	25.6	26.5	25.3	26.7	26.5	26.3	25.9	25.3	24.1	22.8	23.4	22.9	22.8	22.6	22.5	22.1	24.7		20.9	
有効時間	31	31	31	31	31	31	31	31	31	31	31	31	31	31	31	31	31	31	31	31	31	31	31	31				744

表 2-3-2(14)　湿度調査結果（7 月）

気象観測データ
調査期間　：　2023年7月1日(土)～7月31日(月)
調査地点　：　対象事業実施区域
観測項目：湿度（HUM）
単位：%

日＼時	1時	2時	3時	4時	5時	6時	7時	8時	9時	10時	11時	12時	13時	14時	15時	16時	17時	18時	19時	20時	21時	22時	23時	24時	平均値	最大値	最小値	有効時間
7月1日（土）	100	100	100	100	100	100	100	100	99	94	88	79	80	81	80	82	83	90	90	97	98	96	98	99	93	100	79	24
2日（日）	99	99	100	100	100	100	94	88	74	67	60	54	55	57	60	68	70	80	85	81	81	83	86	86	81	100	54	24
3日（月）	90	90	94	94	94	85	78	74	67	61	53	63	58	68	73	76	82	77	77	81	83	86	86	86	79	94	53	24
4日（火）	91	90	88	89	92	92	89	82	81	71	56	52	55	50	66	68	72	84	84	88	88	88	89	87	87	92	50	24
5日（水）	89	89	89	89	90	89	89	87	84	81	81	80	83	87	86	89	97	98	98	98	99	99	99	98	90	99	80	24
6日（木）	99	98	99	99	99	95	91	79	75	68	58	59	52	48	44	43	48	53	53	53	57	58	59	54	68	99	43	24
7日（金）	62	76	75	72	82	81	84	72	72	73	70	69	70	73	74	78	80	83	90	93	96	96	94	95	80	96	62	24
8日（土）	95	95	95	95	95	94	92	87	81	77	76	83	81	73	74	78	83	86	88	90	88	90	91	91	87	95	73	24
9日（日）	89	89	93	93	91	92	91	90	90	84	84	83	81	72	75	77	77	78	82	84	86	87	87	87	85	93	72	24
10日（月）	93	95	95	93	92	89	83	77	75	65	62	63	70	68	67	71	93	95	94	94	94	88	88	88	83	95	62	24
11日（火）	91	94	97	97	96	88	80	70	63	64	62	55	63	56	64	68	65	73	83	86	89	91	81	85	78	97	55	24
12日（水）	86	87	89	93	93	88	81	65	59	55	64	57	61	64	72	77	96	99	98	99	99	99	99	96	82	99	55	24
13日（木）	96	95	98	99	96	89	91	91	90	90	83	80	77	73	77	77	84	90	91	92	92	96	97	93	89	99	73	24
14日（金）	94	96	94	96	96	97	87	79	76	71	73	73	73	75	78	82	84	84	86	89	89	88	91	92	85	97	71	24
15日（土）	93	94	97	97	97	94	87	85	83	79	72	73	71	72	71	76	81	85	88	90	90	90	93	93	85	97	71	24
16日（日）	90	92	91	93	93	87	76	70	63	66	60	57	60	60	65	64	62	74	82	85	86	89	92	91	77	93	57	24
17日（月）	89	87	89	88	90	83	76	61	61	57	49	52	55	52	50	54	59	66	72	75	72	69	66	76	69	90	49	24
18日（火）	80	72	75	80	83	80	77	67	62	56	53	50	50	44	53	56	51	57	59	65	80	83	82	78	66	83	44	24
19日（水）	80	78	72	80	80	78	72	69	62	56	58	60	68	62	67	67	74	67	68	70	73	75	79	77	71	80	56	24
20日（木）	76	75	79	81	81	77	70	64	60	59	53	53	49	49	49	51	52	75	78	80	78	79	82	78	68	82	49	24
21日（金）	77	79	80	83	84	83	81	72	72	67	65	67	64	62	66	68	69	74	78	82	86	89	88	87	76	89	62	24
22日（土）	87	87	87	89	90	88	77	65	69	64	61	66	63	66	68	67	72	78	81	84	85	88	89	89	78	90	61	24
23日（日）	88	87	87	88	86	86	82	78	71	70	67	62	67	67	65	70	77	77	81	85	86	89	89	89	77	89	62	24
24日（月）	86	88	92	91	90	80	76	65	66	64	61	63	60	58	63	68	61	68	77	82	85	86	88	89	75	92	58	24
25日（火）	91	92	93	91	94	86	83	80	64	68	68	59	57	57	59	66	71	77	82	85	86	88	89	89	78	94	57	24
26日（水）	89	90	91	90	91	85	77	71	67	60	60	60	53	52	54	63	63	66	72	75	74	83	89	89	74	91	52	24
27日（木）	92	88	87	89	83	83	76	72	60	56	58	60	54	55	59	62	69	69	69	80	85	85	80	85	74	92	54	24
28日（金）	87	85	87	89	89	89	86	79	72	70	68	64	54	59	66	67	71	70	74	75	80	82	82	82	76	89	54	24
29日（土）	83	85	85	87	87	87	83	74	66	61	60	57	60	60	59	60	63	65	70	76	82	85	87	88	73	89	57	24
30日（日）	91	90	92	92	94	88	81	69	61	63	62	57	60	64	66	63	65	74	80	84	85	86	85	90	77	94	57	24
31日（月）	91	90	92	91	91	88	79	70	65	65	56	60	57	59	59	69	75	79	83	83	86	88	88	89	77	92	56	24
平均値	89	89	90	90	91	87	82	75	71	67	64	63	63	63	65	69	72	77	81	84	85	86	87	87	78			
最大値	100	100	100	100	100	100	100	100	99	94	90	83	83	87	86	89	97	99	98	99	99	99	99	99	93	100		
最小値	62	72	72	72	72	80	77	70	61	59	55	49	50	49	44	43	48	53	53	57	58	59	54	54	66		43	
有効時間	31	31	31	31	31	31	31	31	31	31	31	31	31	31	31	31	31	31	31	31	31	31	31	31				744

表 2-3-2(15)　気温調査結果（8 月）

気象観測データ
調査期間　：　2023年8月1日(火)～8月31日(木)
調査地点　：　対象事業実施区域
観測項目：気温（ＴＭＰ）
単位：℃

日＼時	1時	2時	3時	4時	5時	6時	7時	8時	9時	10時	11時	12時	13時	14時	15時	16時	17時	18時	19時	20時	21時	22時	23時	24時	平均値	最高値	最低値	有効時間
8月1日（火）	28.0	28.1	27.9	27.7	27.6	27.6	28.5	31.3	29.8	32.8	33.0	34.6	35.2	34.8	34.6	33.6	32.1	30.1	29.3	29.1	28.9	28.6	28.5	28.1	30.4	35.2	27.6	24
2日（水）	27.8	26.2	25.3	25.2	25.7	26.2	28.5	29.9	31.2	32.3	32.4	32.4	32.9	32.6	32.8	31.7	30.4	29.3	28.4	28.0	27.9	27.8	27.6	27.3	29.2	32.9	25.2	24
3日（木）	27.3	27.1	27.0	26.7	26.6	27.3	28.5	29.8	29.3	31.9	32.7	33.1	32.8	32.8	32.5	31.0	31.0	29.1	28.0	27.5	27.6	27.4	27.8	27.7	29.3	33.1	26.6	24
4日（金）	27.5	27.1	26.9	26.5	26.4	28.8	29.9	31.5	32.0	30.9	33.2	33.6	33.5	33.4	33.0	32.4	31.3	29.5	28.6	28.1	27.8	27.5	27.6	27.4	29.8	33.6	26.4	24
5日（土）	27.3	27.3	27.1	26.7	26.4	27.2	27.0	29.3	29.9	30.6	30.9	32.9	33.6	33.5	32.7	32.2	31.5	29.7	28.7	28.4	28.2	28.0	27.9	27.9	29.3	33.6	26.4	24
6日（日）	27.3	27.0	27.1	26.8	26.9	27.0	28.6	30.2	31.0	31.4	32.9	32.1	33.3	31.9	30.8	31.8	29.6	26.7	26.6	26.7	25.2	25.2	25.4	25.2	28.6	33.3	25.2	24
7日（月）	25.2	25.3	25.0	24.8	24.5	24.9	25.5	26.3	27.3	27.2	28.6	30.7	27.0	28.5	29.6	27.3	28.6	28.6	28.3	27.8	26.9	27.0	27.3	26.6	27.0	30.7	24.5	24
8日（火）	25.3	25.3	25.4	25.9	26.5	27.5	29.0	29.8	30.9	31.4	31.9	33.4	32.7	33.3	32.6	30.5	29.7	29.3	28.8	28.8	28.7	28.4	28.1	27.4	29.2	33.4	25.3	24
9日（水）	26.9	27.5	26.7	26.2	26.4	26.5	28.3	28.4	30.2	31.3	31.5	29.7	27.7	26.8	26.6	27.4	28.5	28.0	27.3	27.0	27.3	27.5	27.6	27.6	27.9	31.5	26.2	24
10日（木）	27.5	27.0	27.3	27.3	26.1	26.8	27.8	29.0	30.2	30.8	31.0	31.8	31.6	32.0	31.7	31.2	30.3	29.2	28.6	28.3	27.9	27.8	27.7	27.4	29.0	32.0	26.1	24
11日（金）	27.3	27.1	27.1	26.6	26.8	26.2	29.0	29.8	31.7	33.1	34.1	33.8	33.2	33.4	33.2	32.8	31.2	29.7	28.0	27.8	27.5	27.6	28.0	27.7	29.7	34.1	26.2	24
12日（土）	27.4	27.2	27.3	26.3	25.7	26.4	28.7	30.5	32.0	33.2	34.4	35.3	35.7	35.6	35.5	33.0	31.6	30.2	29.9	29.7	28.3	27.9	28.2	27.9	30.2	35.7	25.7	24
13日（日）	28.0	27.8	27.6	27.2	26.9	27.8	28.7	30.6	32.6	34.4	34.7	36.2	34.2	34.8	35.1	32.9	29.2	29.9	29.2	28.5	28.3	27.8	26.9	26.8	30.3	36.2	26.8	24
14日（月）	26.5	26.1	26.3	25.8	25.6	25.6	26.4	27.4	29.1	30.3	30.6	32.5	32.5	30.8	27.5	30.2	30.9	30.5	29.7	26.3	26.2	27.1	28.0	28.8	28.4	32.5	25.6	24
15日（火）	26.8	27.4	28.2	26.6	24.9	25.6	25.7	25.0	26.2	26.3	26.5	25.7	26.5	27.0	27.3	27.2	26.4	26.0	26.2	26.6	26.8	26.7	26.7	26.3	26.4	28.2	24.9	24
16日（水）	26.3	26.3	26.2	26.2	26.3	26.4	26.6	27.0	28.1	29.4	30.3	30.9	30.6	30.5	30.0	29.6	29.0	28.1	27.6	27.6	27.6	27.4	27.3	27.2	28.0	30.9	26.2	24
17日（木）	27.0	26.9	26.8	26.7	26.6	27.0	28.9	29.6	30.1	30.4	32.2	32.6	31.0	31.3	30.1	30.0	29.4	28.3	27.5	27.3	26.8	27.0	27.1	26.7	28.6	32.6	26.6	24
18日（金）	26.5	26.0	26.0	26.1	26.1	26.2	28.8	30.8	30.9	32.0	33.1	32.9	33.0	32.0	33.6	30.8	30.9	28.8	27.9	27.4	27.4	27.1	26.9	26.7	29.1	33.6	26.0	24
19日（土）	26.5	26.5	26.4	26.2	26.1	26.9	28.0	28.7	31.8	31.9	31.9	33.0	33.7	33.8	33.6	33.1	31.3	30.0	28.4	27.9	27.7	27.6	27.2	27.1	29.4	33.8	26.1	24
20日（日）	27.3	26.8	27.0	26.4	26.1	26.7	27.8	29.8	31.4	32.4	34.4	34.3	34.6	35.0	33.7	32.9	31.6	30.3	29.2	28.8	28.6	28.6	28.0	27.1	30.0	35.0	26.1	24
21日（月）	26.0	25.2	25.5	25.4	25.5	25.7	27.5	29.3	31.1	31.1	33.0	33.2	33.0	33.4	32.7	32.0	31.4	29.8	28.7	28.1	28.3	28.0	28.3	28.4	29.2	33.4	25.2	24
22日（火）	27.9	27.8	27.8	27.2	27.2	28.1	29.9	31.0	30.6	32.0	32.9	33.5	32.7	32.9	33.5	32.2	30.8	29.8	29.6	29.2	26.8	26.8	26.8	26.8	29.7	33.5	26.7	24
23日（水）	26.9	27.0	26.5	25.9	26.2	26.4	26.2	25.4	26.1	26.0	27.3	29.0	30.4	30.0	31.0	28.9	26.9	27.4	25.5	26.0	25.6	25.9	26.0	26.2	27.0	31.0	25.4	24
24日（木）	26.1	26.1	26.3	26.0	26.3	26.3	25.1	24.9	25.2	24.8	25.4	26.1	26.7	25.3	25.5	25.4	26.1	26.0	25.8	25.8	25.6	25.6	25.5	25.4	25.7	26.7	24.8	24
25日（金）	25.3	25.1	25.0	24.7	24.9	24.9	25.1	26.3	28.1	28.7	29.9	30.9	31.1	31.3	30.9	30.7	29.2	27.9	26.8	26.5	26.0	26.3	26.4	26.4	27.4	31.3	24.7	24
26日（土）	25.8	26.2	25.7	24.8	24.5	24.9	26.2	28.8	29.9	31.8	32.2	32.5	32.1	32.9	32.2	31.7	30.4	29.5	28.0	27.4	27.2	25.0	24.1	24.2	28.3	32.9	24.1	24
27日（日）	24.2	24.2	23.9	23.7	23.9	24.1	25.1	26.3	28.5	28.9	30.5	30.5	31.3	31.4	31.8	30.8	29.9	27.4	27.1	26.6	27.2	26.8	26.3	26.4	27.4	31.8	23.7	24
28日（月）	26.3	26.5	26.8	25.4	25.6	25.3	27.8	28.5	30.2	30.7	32.8	33.8	33.6	32.7	32.2	32.2	29.4	28.8	28.4	27.8	27.2	27.1	26.9	27.0	28.9	33.8	25.3	24
29日（火）	26.8	26.6	26.4	26.2	26.0	26.4	28.7	29.4	30.5	31.6	31.7	32.6	32.4	31.9	32.0	30.9	30.0	28.4	27.8	27.1	27.5	27.0	27.0	27.0	28.8	32.6	26.0	24
30日（水）	26.8	26.6	26.6	25.9	26.1	26.8	27.5	28.1	26.5	27.6	29.1	29.9	30.1	29.7	30.2	29.6	28.8	28.3	28.0	28.0	27.7	27.6	27.4	27.4	27.9	30.2	25.9	24
31日（木）	27.3	26.9	26.5	26.5	26.5	26.5	28.2	29.1	30.0	30.7	30.4	30.8	32.2	31.1	31.5	31.1	29.8	28.1	27.6	27.4	27.2	27.2	27.2	27.4	28.6	32.2	26.5	24
平均値	26.7	26.6	26.5	26.1	26.0	26.5	27.7	28.8	29.8	30.6	31.5	32.1	32.0	31.8	31.6	30.9	29.9	28.8	28.0	27.6	27.3	27.2	27.2	27.0	28.7			
最高値	28.0	28.1	28.2	27.7	27.6	28.8	29.9	31.5	32.6	34.4	34.7	36.2	35.7	35.6	35.5	33.6	32.1	30.5	29.7	29.2	28.9	28.6	28.5	28.8	30.4	36.2		
最低値	24.2	24.2	23.9	23.7	23.9	24.1	25.1	24.9	25.2	24.8	25.4	25.7	26.5	25.3	25.5	25.4	26.1	26.0	25.5	25.8	25.2	25.0	24.1	24.2	25.7		23.7	
有効時間	31	31	31	31	31	31	31	31	31	31	31	31	31	31	31	31	31	31	31	31	31	31	31	31				744

表 2-3-2(16)　湿度調査結果（8 月）

気象観測データ
調査期間　：　2023年8月1日(火)～8月31日(木)
調査地点　：　対象事業実施区域
観測項目：湿度（HUM）
単位：%

日＼時	1時	2時	3時	4時	5時	6時	7時	8時	9時	10時	11時	12時	13時	14時	15時	16時	17時	18時	19時	20時	21時	22時	23時	24時	平均値	最大値	最小値	有効時間
8月1日（火）	85	88	89	90	90	91	87	77	80	67	68	58	52	50	56	62	63	63	76	80	81	83	85	86	76	91	50	24
2日（水）	90	98	99	99	99	98	91	85	75	65	68	69	66	65	64	69	76	76	81	84	87	87	88	89	83	99	64	24
3日（木）	91	92	92	93	91	89	85	80	79	74	67	67	69	67	67	76	69	74	80	86	86	87	89	89	81	93	67	24
4日（金）	92	93	93	91	94	83	80	71	71	71	61	67	65	64	66	69	73	78	85	85	85	87	89	88	79	94	61	24
5日（土）	91	94	97	95	96	95	93	86	84	78	77	68	66	65	67	71	72	78	84	84	84	87	86	88	83	97	65	24
6日（日）	90	90	89	89	89	88	81	76	72	75	65	70	64	67	71	67	75	95	95	96	99	99	99	99	83	99	64	24
7日（月）	99	97	99	100	100	100	99	98	95	95	84	78	95	91	79	91	80	80	81	85	89	85	83	87	90	100	78	24
8日（火）	96	96	94	88	84	81	72	70	67	66	68	65	65	64	67	74	79	81	85	85	86	86	86	85	79	96	64	24
9日（水）	92	86	92	95	94	94	87	91	84	81	78	85	96	99	98	98	95	94	93	96	94	92	92	91	92	99	78	24
10日（木）	91	96	93	91	96	91	86	82	79	74	70	66	64	63	64	66	69	71	76	79	81	80	82	82	79	96	63	24
11日（金）	81	82	79	81	80	82	72	67	59	55	55	58	62	59	63	64	68	68	75	84	86	87	86	84	73	87	55	24
12日（土）	85	83	83	88	93	90	80	76	65	62	57	55	52	58	54	64	68	77	84	84	82	84	85	87	75	93	52	24
13日（日）	85	86	88	89	90	85	82	76	66	59	58	57	61	62	60	69	86	77	78	79	82	83	87	88	76	90	57	24
14日（月）	92	93	91	95	98	97	96	90	84	75	80	68	74	75	93	71	70	70	75	97	98	92	87	81	85	98	68	24
15日（火）	94	91	86	96	99	96	98	99	99	99	97	99	98	95	92	93	96	99	99	97	95	96	96	96	96	99	86	24
16日（水）	100	100	100	100	100	100	100	100	98	88	83	79	80	82	83	83	87	90	92	93	94	95	96	96	92	100	79	24
17日（木）	97	97	97	95	95	95	86	84	83	79	72	72	78	74	74	79	80	87	90	91	93	92	89	92	86	97	72	24
18日（金）	94	96	95	93	92	91	82	76	72	73	69	67	65	73	67	76	77	85	90	93	91	93	94	94	83	96	65	24
19日（土）	94	95	96	97	97	97	93	88	86	76	74	76	73	68	69	71	78	82	89	92	92	94	96	96	85	97	68	24
20日（日）	88	90	89	90	90	91	88	83	73	69	61	59	68	65	63	66	70	71	78	82	85	83	80	86	78	91	59	24
21日（月）	96	98	96	96	97	95	92	86	79	77	69	69	69	69	70	70	72	81	85	89	89	91	90	89	84	98	69	24
22日（火）	90	90	88	91	91	88	78	78	76	76	71	69	74	71	71	71	77	80	80	84	98	99	98	98	83	99	69	24
23日（水）	97	95	97	98	97	97	98	99	100	99	100	89	82	88	82	85	94	91	99	99	99	98	99	97	95	100	82	24
24日（木）	98	99	98	98	98	98	99	100	100	100	100	100	100	100	100	100	100	100	100	100	100	100	100	100	100	100	98	24
25日（金）	100	100	100	100	100	100	100	100	94	86	77	74	76	70	71	72	77	86	92	93	94	92	93	92	89	100	70	24
26日（土）	94	92	94	96	96	93	86	74	70	67	67	67	68	65	69	69	73	81	85	92	92	89	98	99	82	99	65	24
27日（日）	99	99	98	99	99	98	95	90	79	75	73	72	70	72	66	68	71	81	82	87	81	84	89	89	84	99	66	24
28日（月）	89	88	89	93	91	91	82	80	73	68	64	61	63	69	69	72	76	83	86	84	88	88	90	91	80	93	61	24
29日（火）	92	92	93	93	94	92	83	80	75	70	67	64	68	64	65	71	74	83	86	87	87	88	87	87	87	94	64	24
30日（水）	87	88	87	90	89	84	79	78	93	94	88	81	83	84	82	82	88	89	89	91	91	92	92	91	90	94	78	24
31日（木）	89	89	90	89	89	91	83	80	77	72	75	71	67	69	67	70	74	83	85	87	89	89	89	90	81	91	67	24
平均値	92	93	93	94	94	92	87	83	80	76	73	71	72	72	72	75	78	83	86	89	90	90	90	91	84			
最大値	100	100	100	100	100	100	100	100	100	100	100	100	100	100	100	100	100	100	100	100	100	100	100	100	100			
最小値	81	82	79	81	80	81	72	67	59	55	55	55	52	50	54	62	63	70	75	79	81	80	82	81	73		50	
有効時間	31	31	31	31	31	31	31	31	31	31	31	31	31	31	31	31	31	31	31	31	31	31	31	31				744

表 2-3-2(17)　気温調査結果（9 月）

気象観測データ
調査期間　：　2023年9月1日(金)～9月30日(土)
調査地点　：　対象事業実施区域　　観測項目：気温（ＴＭＰ）　　単位：℃

日＼時	１時	２時	３時	４時	５時	６時	７時	８時	９時	１０時	１１時	１２時	１３時	１４時	１５時	１６時	１７時	１８時	１９時	２０時	２１時	２２時	２３時	２４時	平均値	最高値	最低値	有効時間
9月1日（金）	27.0	26.7	26.0	26.0	25.9	25.7	28.1	29.5	30.2	31.7	31.2	32.3	32.5	31.9	31.8	31.2	29.0	28.0	27.1	26.5	25.9	25.9	25.8	26.2	28.4	32.5	25.7	24
2日（土）	26.3	26.2	24.7	24.6	25.0	25.1	25.6	27.7	29.7	30.7	32.7	32.5	33.7	32.4	32.9	32.7	30.4	28.8	27.6	27.4	27.0	27.1	27.4	27.2	28.6	33.7	24.6	24
3日（日）	27.0	26.7	26.2	26.1	25.5	25.8	26.9	29.2	30.5	31.5	32.3	33.4	33.8	33.7	32.6	32.2	30.7	30.0	29.0	28.6	28.8	28.2	27.5	27.7	29.3	33.8	25.5	24
4日（月）	28.4	27.4	27.1	26.9	26.7	26.7	27.8	29.2	29.2	30.4	31.7	32.2	32.2	31.9	32.9	30.9	30.3	29.6	28.8	28.6	27.7	26.1	25.9	25.7	28.9	32.9	25.7	24
5日（火）	25.9	26.2	26.3	26.0	25.4	25.5	25.9	27.5	28.1	30.2	31.5	30.6	31.2	30.5	31.4	30.5	28.6	27.6	26.9	26.9	27.1	26.7	26.6	26.4	27.9	31.5	25.4	24
6日（水）	26.5	26.5	26.7	26.7	26.6	26.7	27.4	24.5	25.6	26.3	27.6	27.7	27.9	27.4	25.0	23.8	24.2	24.3	24.4	24.5	24.1	24.0	24.1	23.9	25.7	27.9	23.8	24
7日（木）	23.9	23.5	23.3	23.2	23.2	23.1	23.6	23.8	25.0	25.8	27.8	28.1	29.6	28.2	29.2	28.2	27.1	26.9	26.6	26.4	26.5	26.6	25.0	25.1	25.8	29.6	23.1	24
8日（金）	24.3	24.2	24.2	23.7	22.7	22.7	22.7	23.5	24.6	25.4	25.9	26.6	26.6	26.4	27.3	26.9	26.4	25.2	24.9	24.7	25.1	24.7	24.5	23.9	24.9	27.3	22.7	24
9日（土）	23.3	23.3	23.2	23.3	23.2	23.5	25.9	28.2	28.1	29.6	30.8	31.1	32.0	31.9	31.5	30.4	28.1	27.0	26.4	26.2	25.8	25.6	25.5	25.5	27.1	32.0	23.2	24
10日（日）	25.3	25.4	25.2	24.9	24.3	24.0	25.5	26.5	28.4	29.5	30.4	32.0	31.5	31.3	28.2	26.8	26.2	26.1	25.3	25.2	25.6	25.8	25.3	26.0	26.9	32.0	24.0	24
11日（月）	26.2	26.3	26.2	26.2	25.8	25.9	25.4	25.5	24.8	24.3	23.4	23.2	23.0	23.3	22.8	23.2	23.8	23.3	23.4	23.7	24.0	23.9	24.0	23.9	24.4	26.3	22.8	24
12日（火）	23.9	23.8	23.8	23.9	23.8	24.0	23.7	23.7	24.0	24.3	24.5	24.4	25.5	25.3	25.9	26.6	25.6	25.1	25.2	25.8	25.2	24.5	24.3	23.6	24.6	26.6	23.6	24
13日（水）	23.5	22.9	22.7	22.7	22.6	22.5	25.1	25.1	27.9	30.4	30.7	31.1	31.4	30.7	30.2	29.7	27.2	25.9	25.5	25.2	25.3	25.4	25.4	25.1	26.4	31.4	22.5	24
14日（木）	24.0	23.5	23.6	23.4	23.5	23.8	24.1	27.6	28.7	30.5	31.2	30.9	31.9	31.8	31.5	30.1	28.7	27.3	26.8	26.7	26.5	26.4	26.3	26.2	27.3	31.9	23.4	24
15日（金）	26.2	26.4	26.7	26.0	25.4	25.6	27.1	29.5	30.1	31.0	31.7	33.2	34.9	31.6	33.8	32.4	30.1	28.8	28.1	27.9	27.6	27.3	27.1	27.3	29.0	34.9	25.4	24
16日（土）	27.1	26.8	26.9	26.7	26.3	26.6	28.8	30.5	31.9	31.6	33.0	33.9	33.5	33.4	33.3	32.3	29.7	28.4	27.9	27.5	27.0	26.9	26.6	26.8	29.3	33.9	26.3	24
17日（日）	26.4	26.7	26.3	26.2	26.0	26.3	28.5	29.4	28.8	30.9	32.0	32.2	32.2	31.3	31.3	30.4	28.7	27.6	27.2	27.1	27.0	26.8	26.5	26.5	28.4	32.2	26.0	24
18日（月）	26.6	26.6	26.4	26.1	26.2	26.5	27.4	28.9	29.9	30.3	29.5	31.5	31.5	31.8	32.1	30.1	28.6	27.4	27.2	26.8	26.7	26.5	26.4	26.3	28.2	32.1	26.1	24
19日（火）	26.0	26.2	26.1	25.7	25.3	25.2	27.5	28.1	29.0	29.4	29.4	32.8	32.9	32.4	31.9	31.0	29.2	27.9	27.3	27.2	26.8	26.6	26.4	26.8	28.2	32.9	25.2	24
20日（水）	26.9	25.9	26.1	25.7	25.3	24.9	25.4	26.5	28.7	29.7	30.8	31.0	31.2	30.9	31.5	27.8	24.3	23.9	24.2	23.3	23.8	23.8	23.8	23.5	26.6	31.5	23.3	24
21日（木）	23.6	23.5	23.8	24.6	25.0	25.7	26.1	27.3	28.0	28.5	29.2	29.6	28.6	29.9	28.8	28.8	27.6	27.0	26.9	26.9	27.0	24.7	24.5	24.6	26.7	29.9	23.5	24
22日（金）	24.7	24.8	24.4	24.0	23.8	23.8	24.1	24.5	25.1	26.1	27.5	29.4	29.1	29.2	29.0	27.6	26.9	26.2	24.9	23.7	24.1	23.8	24.4	24.3	25.6	29.4	23.7	24
23日（土）	24.2	23.8	23.9	23.8	23.5	23.4	24.0	25.3	25.4	28.1	27.5	29.8	30.7	30.8	30.4	27.4	26.0	24.9	23.9	23.3	23.3	22.8	23.0	22.8	25.5	30.8	22.8	24
24日（日）	22.0	22.3	21.3	21.3	21.0	21.4	21.8	22.7	23.8	26.4	28.4	28.6	28.0	28.3	28.1	26.8	24.9	23.9	23.7	23.6	23.0	22.2	22.4	22.5	24.1	28.6	21.0	24
25日（月）	22.2	21.8	20.2	20.2	20.0	19.6	20.2	22.1	25.3	27.0	27.9	28.4	29.4	28.7	28.8	27.0	25.7	24.9	24.2	24.3	23.7	24.1	23.7	22.6	24.3	29.4	19.6	24
26日（火）	22.5	21.6	20.7	20.2	20.0	20.7	20.9	22.9	26.3	27.0	28.8	29.5	28.7	28.9	28.3	28.5	26.5	25.2	24.7	24.1	24.0	23.8	23.9	23.9	24.7	29.5	20.0	24
27日（水）	23.5	23.7	23.3	23.0	23.2	23.1	23.2	25.5	27.3	28.7	30.5	31.7	31.7	30.3	31.9	30.9	28.0	27.1	26.8	26.9	26.8	26.8	26.6	25.2	26.9	31.9	23.0	24
28日（木）	25.7	25.5	25.2	25.3	24.9	25.1	26.3	28.5	28.6	30.9	31.9	31.0	32.0	32.3	32.2	30.3	30.0	28.7	27.6	27.0	26.7	26.8	25.8	25.2	28.1	32.3	24.9	24
29日（金）	24.7	24.4	23.9	23.5	23.2	22.5	23.9	25.6	26.8	28.2	29.4	30.7	31.6	31.7	31.5	29.2	28.0	26.7	26.1	25.5	24.6	23.7	23.9	23.6	26.4	31.7	22.5	24
30日（土）	23.6	23.3	23.4	22.5	22.7	22.2	22.9	24.6	28.0	28.5	29.9	29.6	30.8	30.6	29.4	27.6	26.9	26.7	26.5	26.3	25.9	25.8	25.4	25.2	26.2	30.8	22.2	24
平均値	25.0	24.9	24.6	24.4	24.2	24.3	25.2	26.4	27.6	28.8	29.6	30.3	30.7	30.3	30.2	29.0	27.6	26.7	26.2	25.9	25.8	25.4	25.3	25.1	26.8			
最高値	28.4	27.4	27.1	26.9	26.7	26.7	28.8	30.5	31.9	31.7	33.0	33.9	34.9	33.7	33.8	32.7	30.7	30.0	29.0	28.6	28.8	28.2	27.5	27.7	29.3	34.9		
最低値	22.0	21.6	20.2	20.2	20.0	19.6	20.2	22.1	23.8	24.3	23.4	23.2	23.0	23.3	22.8	23.2	23.8	23.3	23.4	23.3	23.0	22.2	22.4	22.5	24.1		19.6	
有効時間	30	30	30	30	30	30	30	30	30	30	30	30	30	30	30	30	30	30	30	30	30	30	30	30				720

表 2-3-2(18)　湿度調査結果（9 月）

気象観測データ
調査期間　：　2023年9月1日(金)～9月30日(土)
調査地点　：　対象事業実施区域
観測項目：湿度（HUM）
単位：％

日＼時	1時	2時	3時	4時	5時	6時	7時	8時	9時	10時	11時	12時	13時	14時	15時	16時	17時	18時	19時	20時	21時	22時	23時	24時	平均値	最大値	最小値	有効時間
9月1日（金）	89	90	92	91	91	91	82	77	71	66	68	64	67	65	65	66	70	76	82	86	90	90	91	89	80	92	64	24
2日（土）	87	89	91	94	93	90	85	77	69	62	61	57	63	64	64	67	75	80	82	83	86	88	88	88	79	94	57	24
3日（日）	90	91	93	92	95	91	85	78	70	71	60	67	62	62	66	69	71	73	75	77	75	80	86	85	78	95	60	24
4日（月）	80	88	89	86	88	88	84	79	78	72	62	64	69	71	66	75	76	78	84	85	85	86	92	94	80	95	62	24
5日（火）	94	92	92	96	99	99	99	99	92	78	76	84	76	78	71	76	81	88	91	91	91	91	93	94	89	99	71	24
6日（水）	93	92	94	95	96	96	92	98	99	99	92	84	89	85	97	99	99	99	99	100	100	99	98	97	98	100	84	24
7日（木）	98	98	99	99	99	99	98	95	90	83	76	79	66	76	66	73	70	70	71	71	71	70	86	82	83	99	66	24
8日（金）	94	95	92	96	95	93	95	95	90	90	84	84	83	82	80	79	70	80	82	87	84	87	90	93	88	96	70	24
9日（土）	98	98	98	97	97	96	88	75	75	74	66	66	63	60	62	72	83	85	89	91	92	91	92	94	83	98	60	24
10日（日）	93	92	93	94	96	93	90	84	75	75	67	68	71	74	88	95	96	97	95	95	93	89	94	93	87	97	67	24
11日（月）	93	93	91	91	95	90	98	96	98	98	99	100	100	100	100	100	100	100	100	99	97	97	96	96	97	100	90	24
12日（火）	97	97	99	98	98	98	99	99	100	98	97	97	97	97	92	89	94	95	93	86	89	93	93	94	98	96	100	24
13日（水）	96	99	99	99	98	98	87	91	78	72	67	65	68	69	73	71	78	83	88	91	90	91	90	91	85	99	65	24
14日（木）	95	96	96	96	95	90	91	81	79	76	71	70	68	67	69	79	83	90	92	92	93	94	95	96	86	96	67	24
15日（金）	95	94	91	95	97	95	88	80	75	70	70	67	61	70	62	70	81	87	88	87	86	88	88	88	82	97	61	24
16日（土）	91	90	94	95	93	91	85	76	73	69	72	71	67	65	69	71	82	85	89	90	89	93	94	93	83	95	65	24
17日（日）	95	93	95	95	96	93	85	83	83	72	72	69	69	74	70	76	82	86	88	89	91	93	93	95	85	96	69	24
18日（月）	93	93	95	95	94	93	89	83	76	74	72	67	68	69	71	75	81	85	89	89	89	90	91	92	84	95	67	24
19日（火）	93	93	93	94	96	95	85	84	76	79	80	67	64	69	67	72	75	86	90	91	94	94	95	84	84	96	64	24
20日（水）	80	86	84	87	89	92	91	87	79	73	69	64	65	74	84	69	83	99	96	98	94	96	97	97	85	99	64	24
21日（木）	96	97	95	98	99	98	97	93	90	88	85	86	86	84	84	80	88	92	93	94	91	99	99	100	92	100	80	24
22日（金）	100	100	100	100	100	100	100	99	99	93	84	70	72	75	75	81	82	87	91	96	90	91	91	91	90	100	70	24
23日（土）	91	96	90	87	86	85	79	70	70	60	60	50	45	45	45	55	58	58	64	69	66	69	64	59	68	96	45	24
24日（日）	59	58	80	81	80	68	68	70	73	64	57	57	53	52	55	60	62	66	67	69	75	73	72	68	66	81	52	24
25日（月）	68	68	84	85	84	87	86	78	66	56	48	51	50	50	53	58	63	68	70	67	68	62	63	69	67	87	48	24
26日（火）	68	72	79	81	83	81	80	77	65	60	56	52	58	55	59	56	62	71	72	69	73	72	79	80	69	83	52	24
27日（水）	84	85	82	85	84	82	84	77	67	61	58	56	55	58	57	63	76	80	85	81	79	79	78	84	74	85	55	24
28日（木）	80	83	91	94	96	95	88	76	72	65	62	66	59	56	56	62	62	66	68	71	72	69	73	74	73	96	56	24
29日（金）	75	73	74	74	75	77	75	69	63	57	51	45	46	46	45	53	58	60	60	64	66	73	73	73	64	77	45	24
30日（土）	72	74	74	81	86	85	84	81	71	73	65	66	58	68	63	76	79	82	84	85	88	89	91	91	78	91	58	24
平均値	88	89	91	92	92	91	88	84	79	74	70	68	67	69	69	73	78	82	84	85	85	86	88	88	82			
最大値	100	100	100	100	100	100	100	99	100	99	99	100	100	100	100	100	100	100	100	100	99	99	99	100	97	100		
最小値	59	58	74	74	75	68	68	69	63	56	48	45	45	45	45	53	58	58	60	64	66	62	63	59	64		45	
有効時間	30	30	30	30	30	30	30	30	30	30	30	30	30	30	30	30	30	30	30	30	30	30	30	30				720

表 2-3-2(19)　気温調査結果（10 月）

気象観測データ
調査期間　：　2023年10月1日(日)～10月31日(火)
調査地点　：　対象事業実施区域　　観測項目：気温（ＴＭＰ）　　単位：℃

日＼時	１時	２時	３時	４時	５時	６時	７時	８時	９時	１０時	１１時	１２時	１３時	１４時	１５時	１６時	１７時	１８時	１９時	２０時	２１時	２２時	２３時	２４時	平均値	最高値	最低値	有効時間
10月1日 (日)	24.7	24.8	24.9	24.7	23.6	23.5	23.6	23.6	23.4	23.6	24.1	24.4	24.4	24.0	23.6	24.1	23.4	23.8	23.4	23.2	22.9	22.8	22.0	21.1	23.7	24.9	21.1	24
2日 (月)	20.3	20.0	20.2	19.9	19.1	18.1	20.2	21.1	22.9	23.9	23.9	25.6	26.2	26.3	25.8	25.4	24.3	23.1	22.2	21.3	20.5	19.9	18.8	19.0	22.0	26.3	18.1	24
3日 (火)	17.3	16.5	15.8	15.4	15.4	15.0	16.0	17.1	20.0	22.8	24.1	26.1	26.1	25.4	24.8	24.5	24.1	23.7	23.8	23.5	20.1	19.6	19.3	19.4	20.7	26.1	15.0	24
4日 (水)	19.5	19.6	18.9	18.9	18.9	18.8	18.8	19.2	19.3	20.6	21.1	22.6	22.7	21.9	21.8	21.8	21.5	21.1	20.5	20.5	20.3	20.1	19.5	19.3	20.3	22.7	18.8	24
5日 (木)	19.1	19.1	19.1	19.0	18.9	18.8	19.1	19.8	20.7	21.5	22.6	22.1	22.0	21.5	21.4	20.7	20.2	19.5	18.5	18.0	17.3	17.0	16.4	16.4	19.5	22.6	16.4	24
6日 (金)	16.0	15.7	14.9	14.6	14.4	14.3	16.0	17.8	19.8	21.1	21.4	22.9	23.0	23.1	22.4	21.5	20.5	19.7	19.1	18.3	17.9	17.0	16.9	16.4	18.5	23.1	14.3	24
7日 (土)	16.1	15.9	16.3	16.3	16.1	16.4	17.2	17.8	19.0	21.0	21.0	21.9	23.5	23.8	23.6	22.3	21.1	20.0	19.2	18.8	18.0	17.5	16.9	17.0	19.0	23.8	15.9	24
8日 (日)	17.1	17.1	16.9	16.3	16.1	15.9	15.8	17.1	18.1	20.0	19.2	17.5	15.0	14.1	13.9	14.1	14.5	14.5	14.4	15.1	14.9	15.4	15.5	15.5	16.0	20.0	13.9	24
9日 (月)	15.4	15.3	15.4	15.5	15.5	15.5	15.6	15.9	16.1	16.6	17.0	17.8	18.1	18.4	18.7	19.0	18.4	18.2	18.2	18.2	18.2	18.3	18.4	18.4	17.2	19.0	15.3	24
10日 (火)	18.5	18.5	18.4	18.4	18.4	18.2	18.6	19.2	20.9	23.4	24.8	24.2	24.1	23.7	23.9	23.2	21.8	20.3	19.7	19.6	19.1	18.5	18.4	17.7	20.5	24.8	17.7	24
11日 (水)	18.0	17.5	17.6	16.4	16.0	16.4	17.3	18.4	18.8	19.7	20.4	21.1	23.4	23.6	24.4	22.5	20.3	19.1	18.7	19.3	19.5	19.0	17.9	17.2	19.3	24.4	16.0	24
12日 (木)	16.5	15.9	15.8	15.2	15.0	15.1	15.9	17.5	19.8	22.2	24.1	25.1	24.4	24.2	24.6	22.5	21.6	19.8	19.6	18.8	18.7	17.9	17.2	15.9	19.3	25.1	15.0	24
13日 (金)	15.1	15.0	14.7	14.2	14.0	13.3	14.1	16.5	18.2	21.0	22.5	24.2	24.8	24.4	24.0	22.0	20.4	19.4	19.1	18.7	17.8	16.9	17.1	15.1	18.4	24.8	13.3	24
14日 (土)	14.4	13.8	13.4	13.3	13.4	13.5	13.9	15.4	17.2	19.5	20.4	20.7	21.1	21.3	20.8	19.6	18.7	17.5	17.4	17.5	17.7	17.3	16.9	17.0	17.2	21.3	13.3	24
15日 (日)	17.0	16.9	16.2	15.9	15.9	16.2	16.2	16.6	17.0	17.8	20.1	22.0	23.5	22.1	21.8	21.2	20.3	19.7	19.2	17.9	18.1	17.2	16.8	15.8	18.4	23.5	15.8	24
16日 (月)	15.9	15.9	15.6	16.2	15.2	14.5	16.0	16.8	19.6	21.3	21.1	23.0	24.0	23.7	24.0	23.0	21.7	20.7	20.1	19.5	18.7	18.4	17.9	16.5	19.1	24.0	14.5	24
17日 (火)	16.3	15.7	16.4	16.1	15.4	15.7	15.6	16.9	20.2	21.8	23.3	23.7	24.0	24.3	24.0	22.6	21.3	20.1	19.4	18.5	18.3	17.2	16.8	15.7	19.1	24.3	15.4	24
18日 (水)	14.8	14.0	12.7	12.2	11.6	11.3	11.7	15.1	17.4	19.6	22.1	24.1	24.1	24.4	24.8	22.0	20.2	20.6	18.6	18.5	18.1	17.6	15.9	15.5	17.8	24.8	11.3	24
19日 (木)	16.4	16.6	15.0	14.2	14.2	14.3	14.7	16.4	18.4	22.1	24.6	25.4	25.7	25.2	23.8	22.5	21.1	20.2	20.1	19.8	20.2	20.1	19.7	18.8	19.6	25.7	14.2	24
20日 (金)	18.3	17.7	17.4	17.6	17.1	17.5	17.1	22.1	23.3	23.9	25.0	25.3	25.5	24.4	23.3	22.8	22.2	18.5	17.9	17.0	16.6	17.0	17.2	16.9	20.1	25.5	16.6	24
21日 (土)	15.8	15.7	15.1	14.9	14.6	14.3	14.7	16.3	17.1	17.7	17.9	17.2	16.9	18.0	17.0	16.2	15.3	14.7	14.2	13.5	13.3	13.0	12.4	11.8	15.3	18.0	11.8	24
22日 (日)	11.2	10.7	10.5	9.6	9.5	9.1	9.9	12.5	14.1	16.3	18.0	19.0	19.0	19.4	19.5	17.7	16.4	16.5	16.8	15.8	14.0	13.2	11.9	11.5	14.3	19.5	9.1	24
23日 (月)	10.9	10.8	10.4	11.1	11.1	10.4	10.9	12.2	14.5	17.1	19.7	21.3	21.8	22.7	22.6	20.7	20.0	19.2	17.3	18.4	17.7	17.6	16.8	15.7	16.3	22.7	10.4	24
24日 (火)	13.7	13.7	13.0	12.5	12.0	12.2	11.9	14.2	17.7	20.0	21.9	23.6	22.3	22.6	22.9	19.7	18.6	17.1	17.3	17.4	17.3	17.2	16.0	14.9	17.1	23.6	11.9	24
25日 (水)	14.6	14.0	13.2	12.7	12.5	12.5	12.5	13.5	14.8	17.1	19.9	21.7	22.8	23.1	23.1	22.0	20.7	19.6	18.8	18.0	17.6	16.8	16.1	15.7	17.2	23.1	12.5	24
26日 (木)	14.1	13.3	12.7	11.6	11.0	11.0	11.5	13.7	17.6	19.8	21.3	22.6	23.0	23.4	23.6	21.5	20.2	19.5	18.8	18.4	18.1	17.6	17.2	15.8	17.4	23.6	11.0	24
27日 (金)	14.7	13.6	12.8	12.2	12.1	11.4	11.9	13.8	17.3	20.1	21.8	23.0	23.7	23.6	22.9	20.8	19.4	18.7	13.8	13.7	13.4	13.2	12.9	12.6	16.4	23.7	11.4	24
28日 (土)	12.6	12.8	12.5	12.3	11.9	11.6	11.5	12.9	15.4	17.9	19.5	20.6	21.3	21.5	20.5	18.8	17.7	16.7	16.0	15.8	15.8	15.4	14.8	14.4	15.8	21.5	11.5	24
29日 (日)	13.9	14.1	13.7	13.3	13.2	12.7	12.2	14.4	16.6	17.6	19.2	19.7	20.8	21.2	20.8	19.5	18.4	17.5	16.5	15.6	14.9	14.4	13.4	14.0	16.2	21.2	12.2	24
30日 (月)	11.7	11.6	11.5	10.3	9.5	9.2	9.8	12.2	15.0	17.8	19.2	20.7	20.9	21.9	21.4	19.1	18.1	17.5	17.9	17.8	15.7	15.5	13.0	12.3	15.4	21.9	9.2	24
31日 (火)	13.1	11.3	10.9	10.4	11.1	10.3	10.8	12.0	16.0	18.9	20.8	22.6	23.1	21.8	20.7	20.1	18.6	17.5	17.3	16.5	16.0	15.9	14.7	14.0	16.0	23.1	10.3	24
平均値	15.9	15.6	15.2	14.9	14.6	14.4	14.9	16.4	18.3	20.1	21.4	22.3	22.6	22.5	22.3	21.1	20.0	19.2	18.5	18.2	17.6	17.2	16.6	16.0	18.2			
最高値	24.7	24.8	24.9	24.7	23.6	23.5	23.6	23.6	23.4	23.9	25.0	26.1	26.2	26.3	25.8	25.4	24.3	23.8	23.8	23.5	22.9	22.8	22.0	21.1	23.7	26.3		
最低値	10.9	10.7	10.4	9.6	9.5	9.1	9.8	12.0	14.1	16.3	17.0	17.2	15.0	14.1	13.9	14.1	14.5	14.5	13.8	13.5	13.3	13.0	11.9	11.5	14.3		9.1	
有効時間	31	31	31	31	31	31	31	31	31	31	31	31	31	31	31	31	31	31	31	31	31	31	31	31				744

表 2-3-2(20)　湿度調査結果（10 月）

気象観測データ
調査期間　：　2023年10月1日(日)～10月31日(火)
調査地点　：　対象事業実施区域
観測項目：湿度（HUM）
単位：%

日＼時	1時	2時	3時	4時	5時	6時	7時	8時	9時	10時	11時	12時	13時	14時	15時	16時	17時	18時	19時	20時	21時	22時	23時	24時	平均値	最大値	最小値	有効時間
10月1日（日）	93	94	94	94	97	97	97	94	91	83	80	78	77	81	84	86	89	78	68	68	68	66	66	66	83	97	66	24
2日（月）	68	69	66	69	74	79	68	66	52	47	46	39	36	37	38	41	45	48	48	48	52	55	58	57	54	79	36	24
3日（火）	67	72	79	81	77	80	77	72	64	56	54	49	49	56	59	65	67	70	71	72	93	97	98	99	73	99	49	24
4日（水）	99	99	99	100	100	100	100	100	99	97	94	82	76	79	74	78	79	88	93	93	93	92	96	96	92	100	74	24
5日（木）	97	97	96	97	97	98	97	94	89	85	77	68	59	59	55	49	53	54	57	59	63	62	66	65	75	98	49	24
6日（金）	70	70	73	75	75	72	67	59	48	42	40	35	35	36	40	45	48	50	51	56	57	61	61	61	55	75	35	24
7日（土）	65	65	63	64	66	63	59	58	52	44	44	42	37	35	35	38	41	44	48	50	53	56	60	60	52	66	35	24
8日（日）	61	62	64	69	75	76	80	75	70	65	64	72	91	96	98	96	95	96	96	90	98	99	99	99	83	99	61	24
9日（月）	99	98	98	99	99	99	99	99	99	99	98	97	93	95	93	92	96	98	99	99	100	100	100	100	98	100	92	24
10日（火）	100	100	100	100	100	100	100	100	92	75	66	61	58	55	54	53	58	68	70	67	68	71	68	71	77	100	53	24
11日（水）	70	73	69	75	77	66	58	55	54	53	51	48	47	47	53	54	67	69	69	69	68	71	78	80	63	80	47	24
12日（木）	85	88	88	92	92	93	89	81	71	60	56	49	49	50	47	49	55	66	62	64	61	65	68	79	69	93	47	24
13日（金）	83	82	83	86	87	90	86	75	68	56	51	48	45	40	42	43	51	60	56	62	64	70	74	80	66	90	40	24
14日（土）	83	84	88	88	88	88	86	83	71	63	64	60	60	62	69	76	80	94	97	98	99	99	99	99	82	99	60	24
15日（日）	99	100	99	99	99	99	100	100	99	98	85	73	58	56	51	55	58	59	62	68	69	75	77	79	80	100	51	24
16日（月）	79	78	80	81	85	89	82	79	76	69	69	57	55	53	49	52	57	61	63	64	64	69	70	74	80	89	49	24
17日（火）	82	85	79	82	84	85	85	86	82	65	51	45	44	46	45	42	48	54	56	58	63	64	66	68	64	86	42	24
18日（水）	74	79	85	87	88	89	88	77	66	53	49	37	36	31	32	43	54	47	55	62	70	74	73	75	64	89	31	24
19日（木）	77	82	80	85	85	84	83	79	75	63	56	53	55	49	64	68	74	81	85	88	85	86	87	92	76	92	49	24
20日（金）	93	94	94	96	96	96	95	77	72	69	64	62	64	70	73	76	76	81	85	92	89	84	67	61	80	96	61	24
21日（土）	67	63	69	72	72	72	67	60	60	57	57	57	65	58	57	56	58	59	55	59	59	65	68	71	63	72	55	24
22日（日）	76	81	76	79	76	77	75	67	59	50	43	38	42	42	44	51	57	54	53	59	68	72	79	80	62	81	38	24
23日（月）	83	82	84	79	80	84	82	78	73	56	52	51	53	50	49	56	57	60	76	73	82	74	82	88	70	88	49	24
24日（火）	90	90	90	89	91	91	91	85	75	65	56	52	57	54	55	65	67	72	76	75	76	79	85	86	76	91	52	24
25日（水）	83	85	89	90	90	89	88	79	81	67	56	51	46	43	42	46	51	53	57	63	64	64	65	68	67	90	42	24
26日（木）	76	83	86	90	90	89	87	80	63	55	48	44	42	36	42	51	58	56	61	63	62	64	64	73	65	90	36	24
27日（金）	79	84	89	92	90	92	89	83	71	58	47	50	47	46	55	64	68	74	96	97	95	96	97	97	77	97	46	24
28日（土）	97	98	96	97	98	98	98	93	84	73	66	60	54	54	58	60	59	58	62	65	61	59	62	63	74	98	54	24
29日（日）	65	64	66	67	65	68	73	66	53	48	45	42	42	38	40	42	45	48	52	56	60	63	68	64	56	73	38	24
30日（月）	74	76	75	82	86	87	83	76	65	53	48	46	42	40	48	53	50	53	52	52	64	68	78	82	64	87	40	24
31日（火）	80	84	88	89	88	91	90	86	70	60	51	49	48	51	51	55	63	82	76	81	85	86	92	95	75	95	48	24
平均値	81	83	83	85	86	86	85	79	72	64	59	55	54	53	55	58	62	66	68	70	73	75	77	79	71			
最大値	100	100	100	100	100	100	100	100	99	99	98	97	93	96	98	96	96	98	99	99	100	100	100	100	98	100		
最小値	61	62	63	64	65	63	58	55	48	42	40	35	35	31	32	38	41	44	48	48	52	55	58	57	52		31	
有効時間	31	31	31	31	31	31	31	31	31	31	31	31	31	31	31	31	31	31	31	31	31	31	31	31				744

表 2-3-2(21)　気温調査結果（11 月）

気象観測データ
調査期間　：　2023年11月1日(水)～11月30日(木)
調査地点　：　対象事業実施区域　　観測項目：気温（ＴＭＰ）　　単位：℃

日＼時	１時	２時	３時	４時	５時	６時	７時	８時	９時	１０時	１１時	１２時	１３時	１４時	１５時	１６時	１７時	１８時	１９時	２０時	２１時	２２時	２３時	２４時	平均値	最高値	最低値	有効時間
11月1日（水）	13.2	13.2	12.6	12.5	12.1	11.6	11.7	13.0	15.6	18.8	21.1	21.6	22.6	22.5	21.7	20.4	19.2	17.3	17.0	17.1	16.4	16.2	14.0	13.3	16.4	22.6	11.6	24
2日（木）	12.3	12.0	12.1	11.5	11.6	11.0	11.7	12.9	17.2	19.9	22.0	23.5	24.5	23.9	23.5	22.4	21.0	20.7	20.5	20.0	19.0	18.6	18.1	18.0	17.8	24.5	11.0	24
3日（金）	15.5	15.1	14.7	14.0	14.0	13.7	13.2	14.4	17.1	20.8	22.9	24.3	25.0	24.3	24.1	21.7	19.8	19.1	19.1	19.0	18.7	18.0	16.9	17.1	18.4	25.0	13.2	24
4日（土）	16.1	15.1	14.7	14.4	14.3	14.5	14.6	15.4	16.8	19.5	21.9	23.7	23.8	23.7	22.1	21.1	19.8	20.1	19.9	19.6	18.7	17.7	16.9	16.4	18.4	23.8	14.3	24
5日（日）	16.4	16.4	16.8	16.3	15.7	16.4	15.4	15.8	18.4	21.9	23.6	24.2	25.0	24.7	24.2	22.5	21.6	21.5	21.6	21.0	21.2	20.9	21.1	21.2	20.2	25.0	15.4	24
6日（月）	21.3	20.4	20.7	20.7	20.8	20.9	21.3	22.0	22.5	23.1	24.2	24.9	24.1	23.9	23.1	21.6	21.4	21.4	21.7	21.6	21.9	21.8	22.2	22.5	22.1	24.9	20.4	24
7日（火）	22.3	22.5	22.8	22.3	21.9	20.0	18.9	18.7	18.9	18.7	19.9	20.5	21.1	21.3	21.1	19.7	18.3	17.3	17.0	16.4	15.8	15.8	15.4	15.9	19.3	22.8	15.4	24
8日（水）	15.5	14.8	14.6	14.2	13.8	12.6	12.3	13.9	16.2	17.6	18.8	19.9	21.0	21.9	21.5	19.5	17.8	16.4	17.2	18.2	17.6	14.6	14.2	13.9	16.6	21.9	12.3	24
9日（木）	14.1	14.0	14.0	13.9	13.5	13.8	14.0	15.2	17.9	18.8	21.3	21.9	20.8	22.1	21.3	20.2	19.7	19.4	19.3	19.5	18.4	18.2	18.8	18.7	17.9	22.1	13.5	24
10日（金）	18.3	17.4	18.0	16.8	17.7	17.9	18.6	17.0	17.1	17.3	17.6	17.8	17.8	17.9	17.8	17.7	17.5	17.7	17.2	17.3	17.0	17.1	16.9	16.7	17.5	18.6	16.7	24
11日（土）	15.7	15.4	14.8	14.1	13.9	13.2	13.3	13.3	13.6	15.4	15.2	15.6	17.0	17.8	17.2	15.9	14.7	13.9	13.1	12.6	11.5	10.6	10.5	9.9	14.1	17.8	9.9	24
12日（日）	8.9	9.2	9.4	8.9	8.5	8.8	9.1	9.8	11.4	12.5	13.3	14.4	13.7	13.8	14.2	13.7	13.8	14.0	13.6	13.2	11.3	11.2	10.6	10.4	11.6	14.4	8.5	24
13日（月）	10.9	10.6	10.2	10.1	8.9	8.9	9.1	10.0	10.0	12.6	13.0	13.8	14.9	14.1	13.7	12.4	10.6	9.8	9.4	8.7	8.4	7.8	7.5	7.4	10.5	14.9	7.4	24
14日（火）	7.6	6.8	6.7	6.1	5.7	5.2	4.6	6.6	10.1	12.0	14.1	15.1	16.1	16.0	14.8	14.0	12.8	12.4	12.0	11.1	10.7	10.7	10.5	7.7	10.4	16.1	4.6	24
15日（水）	7.8	6.6	6.2	5.6	5.6	5.1	6.0	7.4	8.3	9.8	12.0	14.6	15.4	15.8	16.0	14.6	12.9	12.9	12.7	12.3	10.9	10.5	9.8	9.0	10.3	16.0	5.1	24
16日（木）	8.5	7.8	6.8	6.8	6.3	6.1	6.3	7.2	9.4	13.7	17.2	17.0	17.4	17.0	15.9	15.1	14.3	14.5	14.4	14.4	14.1	15.1	15.5	16.0	12.4	17.4	6.1	24
17日（金）	12.7	13.6	14.0	15.1	15.6	14.1	12.6	12.2	12.3	12.4	13.1	13.9	13.9	15.5	15.8	14.3	13.0	13.0	12.8	13.0	11.8	10.9	10.3	9.6	13.1	15.8	9.6	24
18日（土）	9.6	9.3	9.5	8.6	8.1	8.6	8.3	9.1	9.3	8.8	11.3	11.3	11.5	10.5	8.4	8.7	6.8	7.5	7.5	7.5	7.8	8.0	8.5	7.5	8.8	11.5	6.8	24
19日（日）	6.6	6.4	6.7	6.3	5.9	6.1	6.4	8.1	11.0	12.7	14.4	15.7	15.8	15.6	15.1	14.3	12.7	12.6	12.1	11.7	11.2	10.9	10.3	9.5	10.8	15.8	5.9	24
20日（月）	9.5	9.0	7.6	10.2	8.8	10.1	8.3	10.8	12.1	11.8	14.4	15.8	15.5	16.1	15.0	13.7	13.0	11.9	11.2	10.4	9.9	9.1	8.5	8.0	11.3	16.1	7.6	24
21日（火）	6.8	6.0	5.4	5.2	4.4	4.4	4.4	5.3	7.3	11.6	12.6	14.8	16.9	17.2	17.4	15.8	14.5	13.7	13.8	13.2	13.4	13.7	13.4	11.0	10.9	17.4	4.4	24
22日（水）	9.8	9.6	9.0	8.4	8.5	8.2	8.2	9.1	12.9	14.7	17.2	18.5	19.9	19.9	18.9	16.6	14.6	14.0	14.5	14.2	13.4	13.3	11.9	11.6	13.2	19.9	8.2	24
23日（木）	11.4	12.0	10.0	9.9	10.4	9.3	9.9	10.5	11.5	15.7	16.4	18.1	18.9	19.2	19.1	18.0	15.8	14.6	14.3	14.8	15.3	12.9	12.8	12.5	13.9	19.2	9.3	24
24日（金）	11.8	11.0	11.2	12.5	11.2	12.7	11.3	14.3	16.2	17.5	19.4	18.0	16.5	16.3	16.2	14.4	13.1	12.3	11.8	10.4	9.9	9.6	9.2	8.4	13.1	19.4	8.4	24
25日（土）	8.3	8.3	8.0	7.7	7.4	7.0	6.9	8.3	10.1	11.3	11.8	12.6	12.7	12.8	12.6	11.5	10.2	9.5	8.7	8.1	7.5	7.1	6.8	6.3	9.2	12.8	6.3	24
26日（日）	6.5	6.9	6.9	6.9	6.8	7.2	7.1	8.2	9.8	11.2	11.8	13.9	14.7	14.4	14.0	12.7	11.6	11.3	10.9	10.1	9.5	9.5	7.1	7.3	9.8	14.7	6.5	24
27日（月）	6.3	6.3	6.0	5.6	6.3	6.5	6.7	7.1	9.0	12.1	15.0	16.3	16.7	17.0	16.3	14.7	14.0	13.9	13.2	12.4	12.2	12.1	12.0	12.0	11.2	17.0	5.6	24
28日（火）	11.7	11.8	11.3	11.2	10.9	10.9	11.1	12.1	14.8	15.7	16.7	17.2	15.8	15.1	13.2	12.1	11.2	11.3	11.0	10.7	9.4	8.5	8.3	7.8	12.1	17.2	7.8	24
29日（水）	7.5	8.0	8.8	7.7	7.3	7.1	7.1	8.0	11.0	12.7	13.5	14.6	15.0	15.4	13.9	13.6	12.9	11.5	10.8	10.3	9.8	9.6	9.7	10.1	10.7	15.4	7.1	24
30日（木）	10.5	10.3	10.6	11.0	11.0	10.6	10.4	10.4	10.9	11.5	14.5	12.7	11.4	12.1	11.5	10.5	10.1	9.2	8.2	8.1	7.8	7.5	7.1	6.7	10.2	14.5	6.7	24
平均値	11.8	11.5	11.3	11.2	10.9	10.8	10.6	11.5	13.3	15.1	16.7	17.5	17.8	17.9	17.3	16.1	15.0	14.5	14.2	13.9	13.4	12.9	12.5	12.1	13.7			
最高値	22.3	22.5	22.8	22.3	21.9	20.9	21.3	22.0	22.5	23.1	24.2	24.9	25.0	24.7	24.2	22.5	21.6	21.5	21.7	21.6	21.9	21.8	22.2	22.5	22.1	25.0		
最低値	6.3	6.0	5.4	5.2	4.4	4.4	4.4	5.3	7.3	8.8	11.3	11.3	11.4	10.5	8.4	8.7	6.8	7.5	7.5	7.5	7.5	7.1	6.8	6.3	8.8		4.4	
有効時間	30	30	30	30	30	30	30	30	30	30	30	30	30	30	30	30	30	30	30	30	30	30	30	30				720

表 2-3-2(22)　湿度調査結果（11 月）

気象観測データ
調査期間　：　2023年11月1日(水)～11月30日(木)
調査地点　：　対象事業実施区域
観測項目：湿度（HUM）
単位：％

日＼時	1時	2時	3時	4時	5時	6時	7時	8時	9時	10時	11時	12時	13時	14時	15時	16時	17時	18時	19時	20時	21時	22時	23時	24時	平均値	最大値	最小値	有効時間
11月1日（水）	96	95	96	95	93	94	90	85	76	66	51	46	41	39	48	51	56	71	73	74	81	86	84	79	74	96	39	24
2日（木）	86	85	85	88	86	88	82	81	68	59	55	54	53	57	59	63	68	69	69	71	76	77	79	78	72	88	53	24
3日（金）	90	90	91	94	94	96	95	90	84	72	61	58	53	53	50	68	77	83	89	91	93	94	93	97	82	97	50	24
4日（土）	97	96	95	94	91	90	90	88	83	75	64	62	62	60	71	78	84	81	80	80	82	86	91	92	82	97	60	24
5日（日）	91	95	94	93	96	92	93	91	83	71	64	63	65	62	61	69	69	73	71	74	74	70	70	69	77	96	61	24
6日（月）	71	77	75	77	79	80	80	78	76	75	72	68	71	74	79	89	94	97	97	99	98	97	95	95	83	99	68	24
7日（火）	96	95	94	99	99	99	98	93	81	78	69	63	52	44	52	51	54	60	58	57	63	62	67	62	73	99	47	24
8日（水）	65	66	68	69	69	74	76	69	59	54	47	45	44	46	56	67	68	76	67	61	65	82	86	88	65	88	44	24
9日（木）	88	90	89	89	91	89	88	82	75	70	67	60	65	59	65	71	73	74	76	74	83	86	79	78	78	91	59	24
10日（金）	82	92	86	95	88	86	82	98	98	98	99	99	99	99	99	99	99	99	100	100	100	100	100	98	96	100	82	24
11日（土）	97	90	81	76	71	63	56	58	56	50	49	46	45	40	43	44	46	46	49	51	56	59	60	63	58	97	40	24
12日（日）	72	73	73	80	85	85	85	86	77	77	71	67	63	62	68	65	72	77	72	75	76	83	82	80	81	75	86	62	24
13日（月）	67	65	68	74	79	80	75	75	62	53	45	42	38	37	39	40	52	56	55	64	65	66	69	70	60	80	37	24
14日（火）	69	74	71	71	73	78	81	74	58	59	54	51	48	54	56	58	65	65	68	74	78	76	74	89	67	89	48	24
15日（水）	89	94	95	94	93	95	91	86	83	78	69	55	52	55	51	56	63	65	67	71	76	77	81	85	76	95	51	24
16日（木）	87	90	92	92	94	94	94	90	84	63	55	55	49	56	63	63	66	65	63	61	65	55	52	50	71	94	49	24
17日（金）	84	79	81	80	83	97	98	99	99	100	100	99	89	71	64	67	78	74	72	73	66	63	64	66	81	100	63	24
18日（土）	73	63	65	72	78	71	69	61	61	70	53	46	43	60	66	50	63	64	62	56	57	61	62	63	62	78	43	24
19日（日）	73	76	77	82	85	84	83	78	67	62	57	52	50	51	52	53	60	62	64	67	73	73	75	76	68	85	50	24
20日（月）	75	76	85	74	82	77	79	70	67	73	64	52	51	48	48	49	46	45	44	50	53	59	61	66	62	85	44	24
21日（火）	70	75	78	78	84	84	84	80	72	53	48	45	45	48	49	56	60	64	64	68	70	69	70	84	67	84	45	24
22日（水）	92	94	95	96	96	97	95	92	78	71	59	55	50	52	63	73	81	80	70	76	83	89	92	95	80	97	50	24
23日（木）	95	94	96	97	96	97	92	92	87	71	66	62	55	56	55	59	75	76	77	81	74	83	83	83	79	98	55	24
24日（金）	93	92	94	95	94	95	95	90	77	66	58	58	57	55	53	53	50	53	49	62	64	64	64	70	71	95	49	24
25日（土）	68	68	67	68	72	73	75	67	57	52	47	46	44	43	43	47	56	59	63	65	68	70	72	72	61	75	43	24
26日（日）	73	68	72	70	71	70	67	69	57	55	50	45	41	40	44	51	54	58	65	71	64	68	80	80	62	80	40	24
27日（月）	83	84	87	88	84	82	82	83	78	65	58	55	53	55	52	64	67	75	85	91	92	93	94	94	77	94	52	24
28日（火）	95	92	94	94	95	96	94	91	78	70	64	54	56	46	50	55	55	54	53	52	60	70	64	68	71	96	46	24
29日（水）	72	63	56	63	65	64	66	63	56	52	49	46	45	43	47	49	51	57	61	66	68	67	67	64	61	72	43	24
30日（木）	58	61	62	59	61	65	66	69	69	61	49	52	56	56	55	58	55	63	68	63	67	67	67	67	69	62	49	24
平均値	82	82	82	83	84	85	83	81	74	67	60	57	54	54	56	61	65	68	68	71	73	75	76	77	72			
最大値	97	96	96	99	99	99	98	99	99	100	100	99	99	99	99	99	99	99	100	100	100	100	100	98	96	100		
最小値	58	61	56	59	61	63	56	58	56	50	45	42	38	37	39	40	46	45	44	50	53	55	52	50	58		37	
有効時間	30	30	30	30	30	30	30	30	30	30	30	30	30	30	30	30	30	30	30	30	30	30	30	30				720

表 2-3-2(23)　気温調査結果（12 月）

気象観測データ
調査期間　：　2023年12月1日(金)～12月31日(日)
調査地点　：　対象事業実施区域　　観測項目：気温（ＴＭＰ）　　単位：℃

日＼時	１時	２時	３時	４時	５時	６時	７時	８時	９時	１０時	１１時	１２時	１３時	１４時	１５時	１６時	１７時	１８時	１９時	２０時	２１時	２２時	２３時	２４時	平均値	最高値	最低値	有効時間
12月1日（金）	6.2	5.5	5.5	4.6	4.3	4.5	4.5	4.2	7.0	9.2	10.7	11.3	11.6	10.8	11.6	10.5	10.3	10.2	9.7	8.6	8.7	7.8	7.9	7.4	8.0	11.6	4.2	24
2日（土）	7.3	7.6	7.3	7.0	7.1	6.9	6.2	7.1	8.6	10.0	11.3	11.9	10.3	10.8	10.8	10.1	9.2	8.8	8.1	7.7	7.1	7.1	5.5	5.5	8.3	11.9	5.5	24
3日（日）	3.9	3.3	3.0	3.0	3.0	4.6	3.9	4.0	8.5	11.2	12.3	13.5	13.1	13.1	11.0	10.5	9.0	8.5	8.1	7.1	6.6	6.0	5.6	5.6	7.4	13.5	3.0	24
4日（月）	4.2	4.4	3.8	3.6	3.2	3.6	3.5	4.6	8.0	9.1	10.6	12.1	13.0	12.8	12.3	11.4	9.9	9.7	9.0	9.6	8.3	7.9	4.9	4.6	7.7	13.0	3.2	24
5日（火）	4.2	4.1	3.6	3.7	3.8	4.2	5.1	5.2	5.8	6.6	7.1	7.4	8.0	8.1	8.3	8.3	8.1	8.2	7.9	8.3	8.2	7.7	7.8	7.7	6.6	8.3	3.6	24
6日（水）	7.9	7.6	7.7	7.2	7.7	7.2	7.7	7.5	9.3	11.9	14.5	15.7	16.9	17.1	15.8	14.5	13.1	12.6	12.3	12.5	13.1	13.2	11.6	9.7	11.4	17.1	7.2	24
7日（木）	10.6	10.9	10.2	10.4	9.1	9.8	10.5	9.3	12.3	15.0	14.2	16.6	17.2	13.8	14.2	12.2	10.7	10.4	9.8	9.9	8.9	8.0	7.8	7.6	11.2	17.2	7.6	24
8日（金）	7.3	6.5	7.3	6.9	6.1	6.0	5.5	5.9	8.1	10.6	13.4	15.1	15.4	15.7	15.2	13.6	12.8	12.1	10.9	11.4	8.7	7.9	7.8	6.6	9.9	15.7	5.5	24
9日（土）	5.7	5.2	4.8	4.8	4.7	4.1	4.5	5.7	7.0	9.6	12.8	15.7	17.1	16.6	15.4	14.2	13.3	12.2	12.5	12.1	11.6	12.6	12.0	9.4	10.2	17.1	4.1	24
10日（日）	9.0	9.0	8.9	8.6	8.9	8.1	7.5	7.7	9.1	12.5	15.8	18.1	19.4	20.1	19.8	18.6	16.8	15.6	15.4	14.7	15.1	14.0	13.0	12.1	13.2	20.1	7.5	24
11日（月）	9.3	11.2	9.1	9.2	9.4	9.4	9.0	9.2	12.0	14.1	16.4	17.5	17.7	18.9	16.7	15.3	14.9	15.2	15.5	15.5	13.1	12.3	12.2	12.3	13.1	18.9	9.0	24
12日（火）	12.7	13.1	13.5	14.0	14.3	14.0	13.4	13.3	13.5	14.7	15.7	16.1	16.7	18.3	18.0	17.4	16.9	15.6	14.4	12.8	12.3	11.9	11.6	11.2	14.4	18.3	11.2	24
13日（水）	10.8	10.3	9.9	9.6	8.9	8.4	7.9	8.4	10.3	11.4	12.8	13.3	14.6	14.9	14.6	13.6	12.2	10.9	10.0	9.5	9.6	8.5	7.0	7.3	10.6	14.9	7.0	24
14日（木）	5.3	6.1	4.8	4.4	5.0	4.7	4.6	4.7	6.7	10.1	11.9	14.5	16.0	15.7	15.7	15.1	14.2	13.6	12.7	12.8	12.2	12.6	12.1	12.3	10.3	16.0	4.4	24
15日（金）	11.4	10.9	10.8	10.0	9.8	9.4	9.3	9.3	9.4	9.7	10.1	10.6	11.1	11.7	12.0	12.4	12.2	12.1	12.3	12.3	12.3	12.4	12.4	12.6	11.1	12.6	9.3	24
16日（土）	12.6	12.7	12.9	12.8	13.0	13.3	14.1	13.9	14.4	14.8	16.9	17.5	17.6	16.9	16.7	15.5	14.1	13.5	14.1	13.9	13.7	13.2	12.5	11.1	14.2	17.6	11.1	24
17日（日）	10.2	9.0	8.5	6.9	6.1	6.0	5.4	5.4	6.4	6.3	7.3	7.8	8.3	7.8	6.7	5.8	5.1	4.5	4.2	4.2	3.8	3.7	3.6	2.9	6.1	10.2	2.9	24
18日（月）	2.8	3.1	3.0	2.2	2.4	2.8	3.1	3.7	4.5	5.4	7.0	6.8	7.1	7.0	7.1	6.7	6.1	5.9	5.7	5.2	5.2	5.4	4.8	4.6	4.9	7.1	2.2	24
19日（火）	4.5	3.9	3.9	3.3	3.7	3.7	3.7	4.0	6.0	7.9	9.5	10.8	10.7	10.3	9.7	9.4	8.9	8.3	7.7	6.7	6.7	6.5	6.8	6.8	6.8	10.8	3.3	24
20日（水）	6.9	6.5	6.1	5.9	5.5	5.4	5.2	5.3	6.5	8.6	10.8	11.7	11.9	11.9	10.4	10.0	9.0	8.0	7.4	7.2	6.8	6.4	5.4	7.1	7.7	11.9	5.2	24
21日（木）	6.8	6.1	5.8	5.5	5.5	5.3	4.3	4.9	5.8	6.6	7.4	7.7	7.9	6.6	5.5	5.4	5.0	4.2	3.6	3.1	2.5	2.0	1.8	1.8	5.0	7.9	1.8	24
22日（金）	1.8	1.7	1.4	1.4	0.9	0.5	0.6	1.6	2.9	4.5	5.1	5.7	6.1	6.5	5.8	4.9	3.9	3.4	3.0	2.6	2.6	2.4	2.5	2.0	3.1	6.5	0.5	24
23日（土）	2.3	2.1	1.4	0.5	0.0	0.0	-0.3	0.6	2.2	3.9	5.6	7.3	6.8	7.6	7.2	6.5	6.1	6.0	5.8	5.0	4.6	4.7	4.0	3.2	3.9	7.6	-0.3	24
24日（日）	2.8	2.1	1.9	1.5	1.5	0.8	1.3	1.5	3.7	5.3	7.2	9.0	9.7	10.2	10.0	8.9	7.9	7.9	7.0	4.6	3.9	3.1	2.0	2.1	4.8	10.2	0.8	24
25日（月）	1.3	0.6	1.3	1.6	1.2	0.7	-0.4	0.2	1.7	5.0	8.9	9.7	10.3	10.8	10.4	9.0	7.8	7.1	7.5	6.6	6.0	5.3	4.6	4.1	5.1	10.8	-0.4	24
26日（火）	3.9	3.9	3.1	2.7	3.4	2.8	3.4	2.0	3.9	6.3	9.2	10.4	11.5	11.1	10.4	9.5	8.3	7.4	6.9	6.9	6.7	6.4	6.4	6.5	6.4	11.5	2.0	24
27日（水）	6.2	6.5	6.1	6.6	6.9	4.2	3.8	4.3	4.8	8.2	10.8	11.6	12.9	13.1	12.8	11.6	10.2	9.5	9.0	8.0	8.0	7.2	6.0	5.6	8.1	13.1	3.8	24
28日（木）	3.9	3.5	2.5	2.1	1.5	1.6	2.0	2.7	3.7	6.1	9.2	11.0	12.5	13.0	12.9	11.4	10.9	9.9	9.3	8.8	8.3	7.7	6.0	5.9	6.9	13.0	1.5	24
29日（金）	5.1	4.2	4.1	5.3	5.4	4.9	5.3	6.3	7.1	10.7	12.5	12.7	13.0	12.8	12.4	11.4	10.4	9.2	8.7	7.8	7.6	6.9	6.0	5.4	8.1	13.0	4.1	24
30日（土）	3.7	3.4	2.4	1.9	1.6	1.2	1.4	2.2	3.7	7.1	10.2	11.6	12.1	12.8	13.0	12.2	9.5	8.9	10.2	10.6	9.4	8.7	8.4	7.9	7.3	13.0	1.2	24
31日（日）	6.9	6.4	6.3	6.4	6.3	6.4	6.2	6.4	6.8	7.8	9.5	11.1	12.4	13.4	13.1	12.7	12.1	11.2	11.7	8.4	8.6	9.1	9.3	9.2	9.1	13.4	6.2	24
平均値	6.4	6.2	5.8	5.6	5.5	5.3	5.2	5.5	7.1	9.0	10.9	12.0	12.5	12.6	12.1	11.2	10.3	9.7	9.4	8.9	8.4	8.0	7.4	7.0	8.4			
最高値	12.7	13.1	13.5	14.0	14.3	14.0	14.1	13.9	14.4	15.0	16.9	18.1	19.4	20.1	19.8	18.6	16.9	15.6	15.5	15.5	15.1	14.0	13.0	12.6	14.4	20.1		
最低値	1.3	0.6	1.3	0.5	0.0	0.0	-0.4	0.2	1.7	3.9	5.1	5.7	6.1	6.5	5.5	4.9	3.9	3.4	3.0	2.6	2.5	2.0	1.8	1.8	3.1		-0.4	
有効時間	31	31	31	31	31	31	31	31	31	31	31	31	31	31	31	31	31	31	31	31	31	31	31	31				744

表 2-3-2(24)　湿度調査結果（12 月）

気象観測データ
調査期間　：　2023年12月1日(金)～12月31日(日)
調査地点　：　対象事業実施区域
観測項目：湿度（HUM）
単位：%

日＼時	1時	2時	3時	4時	5時	6時	7時	8時	9時	10時	11時	12時	13時	14時	15時	16時	17時	18時	19時	20時	21時	22時	23時	24時	平均値	最大値	最小値	有効時間
12月1日（金）	71	74	75	82	82	80	80	82	72	64	59	50	46	49	41	42	48	49	54	60	53	58	58	55	62	82	41	24
2日（土）	58	57	61	62	62	64	65	64	58	53	49	51	54	55	53	58	61	63	67	73	76	74	81	81	63	81	49	24
3日（日）	89	90	90	92	90	78	83	84	61	57	55	51	52	49	56	59	67	65	70	74	74	76	79	82	81	72	92	49	24
4日（月）	88	85	87	87	85	82	80	77	63	53	52	47	42	42	46	50	57	58	61	59	63	64	79	81	66	88	42	24
5日（火）	83	83	83	84	84	85	79	75	78	76	73	73	73	72	71	72	72	70	76	76	75	80	78	73	76	85	70	24
6日（水）	67	70	69	71	66	67	65	68	63	57	48	45	41	42	51	53	60	64	67	70	70	65	73	77	62	77	41	24
7日（木）	73	84	83	82	86	84	84	87	80	67	63	49	42	49	43	50	55	56	56	53	56	59	61	63	65	87	42	24
8日（金）	64	67	63	65	69	70	74	74	66	58	53	53	45	46	45	50	52	52	61	59	68	73	73	78	61	78	43	24
9日（土）	83	85	85	85	84	86	82	73	69	62	53	46	46	52	58	63	69	77	78	80	79	73	73	87	72	87	46	24
10日（日）	88	87	88	89	86	90	88	88	84	72	57	51	53	51	52	58	65	71	72	75	73	78	80	87	74	90	51	24
11日（月）	94	84	84	93	90	87	89	91	80	68	58	53	55	54	67	72	74	73	75	71	95	98	98	98	80	98	53	24
12日（火）	99	99	99	99	99	99	100	100	100	100	99	95	88	79	75	69	66	69	70	72	69	65	64	63	85	100	63	24
13日（水）	64	65	64	61	65	66	68	64	57	49	43	41	36	35	39	42	49	59	63	63	57	64	74	72	57	74	35	24
14日（木）	87	82	89	91	85	88	88	89	79	66	60	53	51	46	42	45	49	54	60	55	59	52	58	66	66	91	42	24
15日（金）	70	78	87	93	97	98	98	99	99	99	99	97	97	96	97	97	98	99	98	99	99	99	100	100	96	100	70	24
16日（土）	100	100	100	100	100	100	100	100	100	99	99	84	78	84	78	83	93	91	81	80	74	67	59	52	87	100	52	24
17日（日）	55	74	65	70	67	56	55	54	50	50	43	41	41	39	41	46	49	58	55	59	64	64	71	82	56	82	39	24
18日（月）	84	77	73	83	81	78	75	71	70	67	62	59	59	61	59	60	63	65	66	68	68	69	70	73	69	84	59	24
19日（火）	76	80	82	83	81	79	76	74	68	63	58	56	52	52	54	56	56	62	70	78	82	88	84	84	71	88	52	24
20日（水）	76	75	78	79	79	79	83	83	80	73	59	54	48	47	49	51	56	56	63	66	67	67	70	77	53	83	47	24
21日（木）	51	53	55	54	53	52	56	57	40	39	36	33	34	37	40	41	36	38	41	41	40	42	41	43	44	57	33	24
22日（金）	43	46	47	47	53	53	59	53	50	46	32	30	32	30	30	34	34	42	45	46	47	49	50	55	44	59	30	24
23日（土）	57	59	63	82	85	86	87	81	78	67	58	51	52	53	55	57	59	59	62	69	72	73	79	83	68	87	51	24
24日（日）	84	86	84	86	84	88	85	83	75	66	60	51	46	45	44	47	49	48	51	64	70	74	79	79	68	88	44	24
25日（月）	82	85	78	78	78	82	88	85	83	72	55	54	49	47	46	48	54	58	55	59	64	68	72	75	67	88	46	24
26日（火）	79	80	85	88	86	88	83	89	82	71	58	48	43	43	43	44	46	51	59	64	66	69	64	64	66	89	43	24
27日（水）	67	71	75	76	78	87	90	88	86	76	54	50	44	41	46	46	56	59	61	61	49	53	57	59	64	90	41	24
28日（木）	67	72	79	81	83	83	78	74	72	63	51	40	40	42	46	46	47	50	53	54	55	57	66	67	61	83	40	24
29日（金）	72	78	78	72	75	79	79	74	72	68	51	44	43	45	49	49	52	59	60	62	61	64	68	72	64	79	43	24
30日（土）	81	82	85	85	87	88	90	88	83	78	68	56	51	48	44	44	44	70	67	61	67	70	71	76	87	70	90	44	24
31日（日）	96	98	99	99	99	99	99	100	100	100	99	92	86	81	85	82	84	86	72	96	93	90	86	82	92	100	72	24
平均値	76	78	79	81	81	81	81	80	74	67	60	54	52	52	53	55	60	62	64	67	68	69	72	73	68			
最大値	100	100	100	100	100	100	100	100	100	100	99	97	97	96	97	97	98	99	98	99	99	99	100	100	96	100		
最小値	43	46	47	47	53	52	55	53	40	39	32	30	32	30	30	34	34	38	41	41	40	42	41	43	44		30	
有効時間	31	31	31	31	31	31	31	31	31	31	31	31	31	31	31	31	31	31	31	31	31	31	31	31				744

３）日射量、放射収支量

日射量、放射収支量の調査結果を表 2-3-3(1)～(24)に示す。

表 2-3-3(1)　日射量調査結果（1 月）

気象観測データ
調査期間　：　2023年1月1日(日)～1月31日(火)
調査地点　：　対象事業実施区域
観測項目　：　日射量（SUN）
単位：kW/m^2

日＼時	1時	2時	3時	4時	5時	6時	7時	8時	9時	10時	11時	12時	13時	14時	15時	16時	17時	18時	19時	20時	21時	22時	23時	24時	平均値	最高値	最低値	日積算	有効時間
1月1日 (日)	0.00	0.00	0.00	0.00	0.00	0.00	0.00	0.03	0.18	0.37	0.47	0.40	0.45	0.39	0.30	0.06	0.03	0.00	0.00	0.00	0.00	0.00	0.00	0.00	0.11	0.47	0.00	2.68	24
2日 (月)	0.00	0.00	0.00	0.00	0.00	0.00	0.00	0.03	0.17	0.33	0.57	0.48	0.34	0.38	0.23	0.04	0.02	0.00	0.00	0.00	0.00	0.00	0.00	0.00	0.11	0.57	0.00	2.59	24
3日 (火)	0.00	0.00	0.00	0.00	0.00	0.00	0.00	0.02	0.17	0.39	0.51	0.40	0.34	0.42	0.26	0.06	0.02	0.00	0.00	0.00	0.00	0.00	0.00	0.00	0.11	0.51	0.00	2.59	24
4日 (水)	0.00	0.00	0.00	0.00	0.00	0.00	0.00	0.04	0.06	0.09	0.06	0.08	0.08	0.08	0.11	0.05	0.02	0.00	0.00	0.00	0.00	0.00	0.00	0.00	0.03	0.11	0.00	0.67	24
5日 (木)	0.00	0.00	0.00	0.00	0.00	0.00	0.00	0.02	0.17	0.34	0.51	0.57	0.40	0.43	0.29	0.05	0.02	0.00	0.00	0.00	0.00	0.00	0.00	0.00	0.12	0.57	0.00	2.80	24
6日 (金)	0.00	0.00	0.00	0.00	0.00	0.00	0.00	0.03	0.10	0.23	0.34	0.44	0.32	0.25	0.27	0.12	0.02	0.00	0.00	0.00	0.00	0.00	0.00	0.00	0.09	0.44	0.00	2.12	24
7日 (土)	0.00	0.00	0.00	0.00	0.00	0.00	0.00	0.03	0.12	0.22	0.40	0.53	0.36	0.29	0.29	0.08	0.02	0.00	0.00	0.00	0.00	0.00	0.00	0.00	0.10	0.53	0.00	2.34	24
8日 (日)	0.00	0.00	0.00	0.00	0.00	0.00	0.00	0.02	0.17	0.38	0.49	0.53	0.38	0.39	0.38	0.08	0.02	0.00	0.00	0.00	0.00	0.00	0.00	0.00	0.12	0.53	0.00	2.84	24
9日 (月)	0.00	0.00	0.00	0.00	0.00	0.00	0.00	0.03	0.16	0.36	0.46	0.50	0.42	0.39	0.26	0.10	0.03	0.00	0.00	0.00	0.00	0.00	0.00	0.00	0.11	0.50	0.00	2.71	24
10日 (火)	0.00	0.00	0.00	0.00	0.00	0.00	0.00	0.02	0.17	0.40	0.52	0.56	0.53	0.51	0.36	0.05	0.02	0.00	0.00	0.00	0.00	0.00	0.00	0.00	0.13	0.56	0.00	3.14	24
11日 (水)	0.00	0.00	0.00	0.00	0.00	0.00	0.00	0.04	0.19	0.41	0.53	0.59	0.50	0.57	0.41	0.04	0.02	0.00	0.00	0.00	0.00	0.00	0.00	0.00	0.14	0.59	0.00	3.30	24
12日 (木)	0.00	0.00	0.00	0.00	0.00	0.00	0.00	0.02	0.17	0.38	0.50	0.56	0.50	0.50	0.37	0.07	0.02	0.00	0.00	0.00	0.00	0.00	0.00	0.00	0.13	0.56	0.00	3.09	24
13日 (金)	0.00	0.00	0.00	0.00	0.00	0.00	0.00	0.02	0.17	0.36	0.45	0.43	0.38	0.26	0.10	0.05	0.01	0.00	0.00	0.00	0.00	0.00	0.00	0.00	0.09	0.45	0.00	2.23	24
14日 (土)	0.00	0.00	0.00	0.00	0.00	0.00	0.00	0.01	0.03	0.04	0.06	0.06	0.10	0.06	0.06	0.10	0.02	0.00	0.00	0.00	0.00	0.00	0.00	0.00	0.02	0.10	0.00	0.54	24
15日 (日)	0.00	0.00	0.00	0.00	0.00	0.00	0.00	0.02	0.16	0.30	0.42	0.50	0.50	0.30	0.14	0.03	0.01	0.00	0.00	0.00	0.00	0.00	0.00	0.00	0.10	0.50	0.00	2.38	24
16日 (月)	0.00	0.00	0.00	0.00	0.00	0.00	0.00	0.02	0.06	0.06	0.06	0.09	0.24	0.40	0.15	0.12	0.03	0.00	0.00	0.00	0.00	0.00	0.00	0.00	0.05	0.40	0.00	1.23	24
17日 (火)	0.00	0.00	0.00	0.00	0.00	0.00	0.00	0.03	0.10	0.23	0.46	0.60	0.59	0.47	0.42	0.11	0.03	0.00	0.00	0.00	0.00	0.00	0.00	0.00	0.13	0.60	0.00	3.04	24
18日 (水)	0.00	0.00	0.00	0.00	0.00	0.00	0.00	0.03	0.09	0.16	0.19	0.39	0.58	0.52	0.39	0.13	0.04	0.00	0.00	0.00	0.00	0.00	0.00	0.00	0.11	0.58	0.00	2.52	24
19日 (木)	0.00	0.00	0.00	0.00	0.00	0.00	0.00	0.03	0.19	0.41	0.54	0.60	0.58	0.52	0.23	0.16	0.03	0.00	0.00	0.00	0.00	0.00	0.00	0.00	0.14	0.60	0.00	3.29	24
20日 (金)	0.00	0.00	0.00	0.00	0.00	0.00	0.00	0.02	0.16	0.38	0.53	0.59	0.59	0.48	0.33	0.19	0.04	0.00	0.00	0.00	0.00	0.00	0.00	0.00	0.14	0.59	0.00	3.31	24
21日 (土)	0.00	0.00	0.00	0.00	0.00	0.00	0.00	0.03	0.20	0.43	0.55	0.62	0.60	0.55	0.44	0.17	0.03	0.00	0.00	0.00	0.00	0.00	0.00	0.00	0.15	0.62	0.00	3.62	24
22日 (日)	0.00	0.00	0.00	0.00	0.00	0.00	0.00	0.03	0.21	0.42	0.56	0.49	0.49	0.47	0.29	0.20	0.03	0.00	0.00	0.00	0.00	0.00	0.00	0.00	0.13	0.56	0.00	3.19	24
23日 (月)	0.00	0.00	0.00	0.00	0.00	0.00	0.00	0.01	0.05	0.13	0.18	0.18	0.20	0.18	0.16	0.09	0.02	0.00	0.00	0.00	0.00	0.00	0.00	0.00	0.05	0.20	0.00	1.20	24
24日 (火)	0.00	0.00	0.00	0.00	0.00	0.00	0.00	0.02	0.09	0.20	0.28	0.29	0.31	0.09	0.41	0.14	0.04	0.00	0.00	0.00	0.00	0.00	0.00	0.00	0.08	0.41	0.00	1.87	24
25日 (水)	0.00	0.00	0.00	0.00	0.00	0.00	0.00	0.03	0.09	0.31	0.49	0.46	0.34	0.35	0.32	0.19	0.04	0.00	0.00	0.00	0.00	0.00	0.00	0.00	0.11	0.49	0.00	2.62	24
26日 (木)	0.00	0.00	0.00	0.00	0.00	0.00	0.00	0.03	0.22	0.43	0.55	0.60	0.62	0.57	0.41	0.23	0.05	0.00	0.00	0.00	0.00	0.00	0.00	0.00	0.15	0.62	0.00	3.71	24
27日 (金)	0.00	0.00	0.00	0.00	0.00	0.00	0.00	0.03	0.07	0.08	0.08	0.06	0.04	0.05	0.05	0.04	0.05	0.00	0.00	0.00	0.00	0.00	0.00	0.00	0.02	0.08	0.00	0.55	24
28日 (土)	0.00	0.00	0.00	0.00	0.00	0.00	0.00	0.03	0.24	0.45	0.59	0.48	0.37	0.50	0.48	0.32	0.05	0.00	0.00	0.00	0.00	0.00	0.00	0.00	0.15	0.59	0.00	3.51	24
29日 (日)	0.00	0.00	0.00	0.00	0.00	0.00	0.00	0.03	0.23	0.45	0.49	0.58	0.68	0.47	0.30	0.27	0.06	0.00	0.00	0.00	0.00	0.00	0.00	0.00	0.15	0.68	0.00	3.56	24
30日 (月)	0.00	0.00	0.00	0.00	0.00	0.00	0.00	0.03	0.23	0.30	0.57	0.57	0.55	0.49	0.49	0.25	0.05	0.00	0.00	0.00	0.00	0.00	0.00	0.00	0.15	0.57	0.00	3.53	24
31日 (火)	0.00	0.00	0.00	0.00	0.00	0.00	0.00	0.03	0.25	0.46	0.59	0.66	0.67	0.60	0.47	0.30	0.05	0.00	0.00	0.00	0.00	0.00	0.00	0.00	0.17	0.67	0.00	4.08	24
平均値	0.00	0.00	0.00	0.00	0.00	0.00	0.00	0.03	0.15	0.31	0.42	0.45	0.42	0.38	0.30	0.13	0.03	0.00	0.00	0.00	0.00	0.00	0.00	0.00	0.11			2.61	
最高値	0.00	0.00	0.00	0.00	0.00	0.00	0.00	0.04	0.25	0.46	0.59	0.66	0.68	0.60	0.49	0.32	0.06	0.00	0.00	0.00	0.00	0.00	0.00	0.00	0.17	0.68		4.08	
最低値	0.00	0.00	0.00	0.00	0.00	0.00	0.00	0.01	0.03	0.04	0.06	0.06	0.04	0.05	0.05	0.03	0.01	0.00	0.00	0.00	0.00	0.00	0.00	0.00	0.02		0.00	0.54	
日積算	0.00	0.00	0.00	0.00	0.00	0.00	0.00	0.81	4.67	9.50	13.00	13.89	13.05	11.93	9.17	3.89	0.94	0.00	0.00	0.00	0.00	0.00	0.00	0.00					
有効時間	31	31	31	31	31	31	31	31	31	31	31	31	31	31	31	31	31	31	31	31	31	31	31	31					744

表 2-3-3(2)　放射収支量調査結果（1 月）

気象観測データ
調査期間　：　2023年1月1日(日)～1月31日(火)　　観測項目：放射収支量（ＲＡＤ）　　単位：kW/m^2
調査地点　：　対象事業実施区域

日＼時	1時	2時	3時	4時	5時	6時	7時	8時	9時	10時	11時	12時	13時	14時	15時	16時	17時	18時	19時	20時	21時	22時	23時	平均値	最高値	最低値	有効時間
1月1日（日）	-0.082	-0.080	-0.080	-0.080	-0.081	-0.079	-0.074	-0.029	0.041	0.275	0.374	0.299	0.325	0.223	0.019	0.015	-0.016	-0.068	-0.059	-0.086	-0.079	-0.078	-0.083	0.019	0.374	-0.086	24
2日（月）	-0.047	-0.023	-0.032	-0.030	-0.023	-0.047	-0.067	-0.065	-0.007	0.235	0.443	0.367	0.264	0.268	0.034	-0.058	-0.079	-0.088	-0.091	-0.095	-0.041	-0.077	-0.065	0.025	0.443	-0.095	24
3日（火）	-0.078	-0.076	-0.081	-0.085	-0.083	-0.082	-0.081	-0.050	-0.017	0.283	0.382	0.300	0.224	0.241	0.023	-0.025	-0.069	-0.088	-0.092	-0.078	-0.054	-0.079	-0.068	0.009	0.382	-0.092	24
4日（水）	-0.052	-0.034	-0.044	-0.040	-0.042	-0.060	-0.054	-0.016	0.034	0.063	0.032	0.046	0.039	0.048	0.076	-0.038	-0.073	-0.081	-0.062	-0.074	-0.074	-0.074	-0.084	-0.027	0.076	-0.091	24
5日（木）	-0.089	-0.088	-0.087	-0.089	-0.089	-0.084	-0.085	-0.070	-0.025	0.240	0.370	0.412	0.295	0.287	0.029	-0.052	-0.058	-0.084	-0.089	-0.063	-0.027	-0.027	-0.037	-0.062	0.018	0.412	-0.089	24
6日（金）	-0.046	-0.058	-0.036	-0.025	-0.048	-0.036	-0.046	-0.024	0.038	0.140	0.232	0.303	0.218	0.159	0.164	0.036	-0.034	-0.063	-0.037	-0.080	-0.078	-0.075	-0.070	-0.081	0.019	0.303	-0.081	24
7日（土）	-0.081	-0.082	-0.083	-0.081	-0.080	-0.079	-0.079	-0.049	0.036	0.154	0.293	0.359	0.236	0.187	0.055	-0.022	-0.049	-0.043	-0.046	-0.033	-0.085	-0.080	-0.077	-0.075	0.008	0.359	-0.085	24
8日（日）	-0.040	-0.052	-0.078	-0.076	-0.076	-0.055	-0.076	-0.054	-0.012	0.264	0.365	0.381	0.243	0.234	0.066	-0.007	-0.066	-0.061	-0.067	-0.086	-0.085	-0.080	-0.074	-0.065	0.018	0.381	-0.086	24
9日（月）	-0.013	-0.022	-0.044	-0.076	-0.075	-0.077	-0.075	-0.051	-0.003	0.229	0.326	0.342	0.260	0.234	0.060	0.000	-0.053	-0.063	-0.069	-0.068	-0.066	-0.061	-0.032	-0.015	0.025	0.342	-0.077	24
10日（火）	-0.012	-0.044	-0.072	-0.087	-0.097	-0.099	-0.097	-0.078	-0.035	0.267	0.382	0.402	0.350	0.325	-0.040	-0.061	-0.085	-0.101	-0.099	-0.099	-0.097	-0.090	-0.092	-0.093	0.010	0.402	-0.101	24
11日（水）	-0.090	-0.089	-0.092	-0.093	-0.090	-0.088	-0.086	-0.051	0.003	0.278	0.379	0.408	0.283	0.354	-0.056	-0.074	-0.090	-0.095	-0.093	-0.091	-0.092	-0.095	-0.096	-0.095	0.006	0.408	-0.096	24
12日（木）	-0.092	-0.093	-0.092	-0.088	-0.082	-0.079	-0.078	-0.057	-0.006	0.273	0.363	0.390	0.283	0.307	-0.014	-0.038	-0.063	-0.078	-0.073	-0.071	-0.072	-0.074	-0.073	-0.073	0.013	0.390	-0.093	24
13日（金）	-0.072	-0.073	-0.073	-0.073	-0.072	-0.068	-0.065	-0.044	0.011	0.265	0.337	0.315	0.256	0.179	0.077	0.037	0.003	-0.012	-0.009	-0.005	-0.001	0.002	0.004	0.004	0.038	0.337	-0.073	24
14日（土）	0.001	0.001	0.003	0.005	0.005	0.005	0.005	0.008	0.030	0.039	0.059	0.059	0.091	0.059	0.060	0.082	0.009	-0.011	-0.028	-0.026	-0.021	-0.024	-0.045	-0.047	0.013	0.091	-0.047	24
15日（日）	-0.056	-0.063	-0.063	-0.067	-0.060	-0.063	-0.067	-0.046	0.008	0.250	0.348	0.410	0.330	0.236	0.098	0.007	-0.011	-0.018	-0.024	-0.030	-0.026	-0.025	-0.025	-0.021	0.043	0.410	-0.067	24
16日（月）	-0.021	-0.027	-0.022	-0.022	-0.021	-0.019	-0.021	-0.010	0.024	0.031	0.032	0.066	0.183	0.310	0.087	0.028	-0.046	-0.095	-0.098	-0.099	-0.099	-0.096	-0.097	-0.099	-0.005	0.310	-0.099	24
17日（火）	-0.101	-0.102	-0.102	-0.103	-0.103	-0.099	-0.098	-0.073	0.055	0.176	0.367	0.433	0.344	0.291	0.112	-0.049	-0.055	-0.054	-0.047	-0.064	-0.046	-0.026	-0.025	-0.022	0.025	0.433	-0.103	24
18日（水）	-0.023	-0.023	-0.021	-0.020	-0.022	-0.027	-0.026	-0.005	0.054	0.119	0.150	0.297	0.369	0.355	0.142	-0.032	-0.066	-0.095	-0.095	-0.093	-0.093	-0.093	-0.093	-0.093	0.024	0.369	-0.095	24
19日（木）	-0.091	-0.087	-0.086	-0.086	-0.085	-0.083	-0.083	-0.060	-0.010	0.308	0.395	0.429	0.362	0.349	0.092	-0.026	-0.064	-0.094	-0.092	-0.086	-0.083	-0.083	-0.082	-0.083	0.024	0.429	-0.094	24
20日（金）	-0.084	-0.083	-0.083	-0.081	-0.082	-0.083	-0.083	-0.060	-0.010	0.292	0.359	0.421	0.390	0.336	0.133	0.003	-0.062	-0.041	-0.057	-0.023	-0.055	-0.090	-0.083	-0.096	0.032	0.421	-0.096	24
21日（土）	-0.096	-0.096	-0.095	-0.092	-0.091	-0.099	-0.097	-0.075	-0.028	0.303	0.403	0.445	0.425	0.346	0.231	-0.064	-0.085	-0.107	-0.110	-0.107	-0.103	-0.097	-0.095	-0.092	0.022	0.445	-0.110	24
22日（日）	-0.093	-0.096	-0.094	-0.091	-0.087	-0.087	-0.087	-0.062	0.030	0.319	0.412	0.366	0.358	0.310	0.194	0.007	-0.063	-0.078	-0.073	-0.044	-0.038	-0.049	-0.035	-0.022	0.037	0.412	-0.096	24
23日（月）	-0.023	-0.022	-0.020	-0.020	-0.020	-0.018	-0.018	-0.005	0.028	0.098	0.138	0.142	0.160	0.137	0.113	0.052	-0.006	-0.026	-0.028	-0.027	-0.044	-0.040	-0.025	-0.025	0.021	0.160	-0.044	24
24日（火）	-0.049	-0.028	-0.030	-0.024	-0.025	-0.036	-0.024	-0.008	0.036	0.119	0.199	0.211	0.228	0.060	0.289	0.015	-0.046	-0.073	-0.029	-0.027	-0.094	-0.098	-0.094	-0.091	0.016	0.289	-0.098	24
25日（水）	-0.070	-0.042	-0.031	-0.039	-0.043	-0.034	-0.030	-0.009	0.039	0.190	0.354	0.336	0.251	0.248	0.237	0.063	-0.057	-0.102	-0.102	-0.076	-0.082	-0.036	-0.042	-0.075	0.035	0.354	-0.102	24
26日（木）	-0.095	-0.093	-0.093	-0.092	-0.092	-0.091	-0.089	-0.068	0.011	0.311	0.395	0.416	0.439	0.378	0.289	0.042	-0.048	-0.080	-0.063	-0.064	-0.065	-0.057	-0.071	-0.056	0.044	0.439	-0.095	24
27日（金）	-0.057	-0.048	-0.034	-0.031	-0.035	-0.038	-0.045	-0.006	0.037	0.058	0.057	0.038	0.029	0.031	0.027	0.016	-0.001	-0.050	-0.069	-0.034	-0.016	-0.031	-0.040	-0.072	-0.013	0.058	-0.072	24
28日（土）	-0.075	-0.042	-0.068	-0.087	-0.087	-0.091	-0.091	-0.071	0.004	0.324	0.434	0.346	0.277	0.378	0.385	0.114	-0.054	-0.093	-0.080	-0.031	-0.068	-0.080	-0.074	-0.098	0.045	0.434	-0.098	24
29日（日）	-0.096	-0.096	-0.093	-0.087	-0.040	-0.089	-0.090	-0.065	0.037	0.341	0.347	0.391	0.496	0.333	0.193	0.115	0.002	-0.058	-0.086	-0.090	-0.091	-0.092	-0.091	-0.092	0.044	0.496	-0.096	24
30日（月）	-0.094	-0.092	-0.079	-0.093	-0.092	-0.089	-0.085	-0.056	0.049	0.219	0.424	0.403	0.416	0.342	0.374	0.078	-0.058	-0.079	-0.094	-0.098	-0.098	-0.098	-0.099	-0.099	0.038	0.424	-0.099	24
31日（火）	-0.099	-0.097	-0.096	-0.095	-0.095	-0.095	-0.094	-0.071	0.028	0.341	0.423	0.464	0.470	0.397	0.339	0.088	-0.071	-0.094	-0.095	-0.089	-0.084	-0.080	-0.080	-0.081	0.047	0.470	-0.099	24
平均値	-0.065	-0.063	-0.064	-0.065	-0.065	-0.067	-0.067	-0.045	0.015	0.219	0.309	0.322	0.287	0.256	0.125	0.008	-0.049	-0.070	-0.070	-0.066	-0.066	-0.067	-0.066	-0.069	0.022			
最高値	0.001	0.001	0.003	0.005	0.005	0.005	0.005	0.008	0.055	0.341	0.443	0.464	0.496	0.397	0.385	0.115	0.009	-0.011	-0.009	-0.005	-0.001	0.002	0.004	0.004	0.047	0.496		
最低値	-0.101	-0.102	-0.103	-0.103	-0.101	-0.099	-0.098	-0.078	-0.035	0.031	0.032	0.038	0.029	0.031	-0.056	-0.074	-0.090	-0.107	-0.110	-0.107	-0.103	-0.098	-0.099	-0.099			-0.110	
有効時間	31	31	31	31	31	31	31	31	31	31	31	31	31	31	31	31	31	31	31	31	31	31	31	31				744

表 2-3-3(3)　日射量調査結果（2 月）

気象観測データ
調査期間 ： 2023年2月1日(水)～2月28日(火)
調査地点 ： 対象事業実施区域
観測項目 ： 日射量（SUN）
単位 ： kW/m^2

日＼時	1時	2時	3時	4時	5時	6時	7時	8時	9時	10時	11時	12時	13時	14時	15時	16時	17時	18時	19時	20時	21時	22時	23時	24時	平均値	最高値	最低値	日積算	有効時間
2月1日 (水)	0.00	0.00	0.00	0.00	0.00	0.00	0.00	0.06	0.13	0.23	0.48	0.39	0.45	0.44	0.34	0.10	0.02	0.00	0.00	0.00	0.00	0.00	0.00	0.00	0.11	0.48	0.00	2.64	24
2日 (木)	0.00	0.00	0.00	0.00	0.00	0.00	0.00	0.05	0.16	0.28	0.44	0.51	0.56	0.47	0.36	0.25	0.07	0.01	0.00	0.00	0.00	0.00	0.00	0.00	0.13	0.56	0.00	3.16	24
3日 (金)	0.00	0.00	0.00	0.00	0.00	0.00	0.00	0.05	0.16	0.34	0.42	0.36	0.34	0.38	0.31	0.22	0.08	0.01	0.00	0.00	0.00	0.00	0.00	0.00	0.11	0.42	0.00	2.67	24
4日 (土)	0.00	0.00	0.00	0.00	0.00	0.00	0.00	0.04	0.30	0.46	0.58	0.66	0.64	0.57	0.41	0.12	0.06	0.01	0.00	0.00	0.00	0.00	0.00	0.00	0.16	0.66	0.00	3.85	24
5日 (日)	0.00	0.00	0.00	0.00	0.00	0.00	0.00	0.04	0.29	0.47	0.60	0.67	0.69	0.63	0.50	0.29	0.10	0.01	0.00	0.00	0.00	0.00	0.00	0.00	0.18	0.69	0.00	4.29	24
6日 (月)	0.00	0.00	0.00	0.00	0.00	0.00	0.00	0.05	0.30	0.46	0.58	0.59	0.58	0.49	0.30	0.16	0.05	0.00	0.00	0.00	0.00	0.00	0.00	0.00	0.15	0.59	0.00	3.56	24
7日 (火)	0.00	0.00	0.00	0.00	0.00	0.00	0.00	0.04	0.12	0.28	0.26	0.37	0.30	0.31	0.19	0.10	0.04	0.00	0.00	0.00	0.00	0.00	0.00	0.00	0.08	0.37	0.00	2.01	24
8日 (水)	0.00	0.00	0.00	0.00	0.00	0.00	0.00	0.06	0.28	0.46	0.59	0.69	0.30	0.39	0.42	0.33	0.14	0.01	0.00	0.00	0.00	0.00	0.00	0.00	0.15	0.69	0.00	3.67	24
9日 (木)	0.00	0.00	0.00	0.00	0.00	0.00	0.00	0.07	0.30	0.51	0.62	0.70	0.70	0.64	0.49	0.30	0.14	0.01	0.00	0.00	0.00	0.00	0.00	0.00	0.19	0.70	0.00	4.48	24
10日 (金)	0.00	0.00	0.00	0.00	0.00	0.00	0.00	0.01	0.02	0.03	0.03	0.02	0.03	0.05	0.05	0.02	0.01	0.00	0.00	0.00	0.00	0.00	0.00	0.00	0.01	0.05	0.00	0.27	24
11日 (土)	0.00	0.00	0.00	0.00	0.00	0.00	0.00	0.07	0.31	0.50	0.63	0.67	0.63	0.51	0.47	0.26	0.08	0.01	0.00	0.00	0.00	0.00	0.00	0.00	0.17	0.67	0.00	4.14	24
12日 (日)	0.00	0.00	0.00	0.00	0.00	0.00	0.00	0.03	0.14	0.41	0.46	0.41	0.42	0.28	0.48	0.27	0.08	0.01	0.00	0.00	0.00	0.00	0.00	0.00	0.12	0.48	0.00	2.99	24
13日 (月)	0.00	0.00	0.00	0.00	0.00	0.00	0.00	0.01	0.04	0.08	0.10	0.17	0.18	0.26	0.10	0.04	0.01	0.00	0.00	0.00	0.00	0.00	0.00	0.00	0.04	0.26	0.00	0.99	24
14日 (火)	0.00	0.00	0.00	0.00	0.00	0.00	0.01	0.09	0.32	0.51	0.63	0.71	0.75	0.60	0.54	0.33	0.16	0.01	0.00	0.00	0.00	0.00	0.00	0.00	0.19	0.75	0.00	4.66	24
15日 (水)	0.00	0.00	0.00	0.00	0.00	0.00	0.01	0.08	0.10	0.22	0.33	0.51	0.38	0.42	0.54	0.39	0.18	0.02	0.00	0.00	0.00	0.00	0.00	0.00	0.13	0.54	0.00	3.18	24
16日 (木)	0.00	0.00	0.00	0.00	0.00	0.00	0.01	0.09	0.35	0.54	0.67	0.75	0.75	0.69	0.57	0.38	0.18	0.02	0.00	0.00	0.00	0.00	0.00	0.00	0.21	0.75	0.00	5.00	24
17日 (金)	0.00	0.00	0.00	0.00	0.00	0.00	0.01	0.12	0.36	0.51	0.64	0.63	0.66	0.64	0.52	0.34	0.15	0.02	0.00	0.00	0.00	0.00	0.00	0.00	0.19	0.66	0.00	4.60	24
18日 (土)	0.00	0.00	0.00	0.00	0.00	0.00	0.01	0.10	0.29	0.39	0.54	0.62	0.29	0.16	0.15	0.09	0.03	0.00	0.00	0.00	0.00	0.00	0.00	0.00	0.11	0.62	0.00	2.67	24
19日 (日)	0.00	0.00	0.00	0.00	0.00	0.00	0.00	0.03	0.14	0.15	0.06	0.10	0.21	0.09	0.04	0.02	0.01	0.00	0.00	0.00	0.00	0.00	0.00	0.00	0.04	0.21	0.00	0.85	24
20日 (月)	0.00	0.00	0.00	0.00	0.00	0.00	0.01	0.05	0.16	0.44	0.69	0.79	0.72	0.67	0.59	0.44	0.20	0.03	0.00	0.00	0.00	0.00	0.00	0.00	0.20	0.79	0.00	4.79	24
21日 (火)	0.00	0.00	0.00	0.00	0.00	0.00	0.01	0.13	0.36	0.51	0.67	0.66	0.78	0.72	0.59	0.41	0.20	0.03	0.00	0.00	0.00	0.00	0.00	0.00	0.21	0.78	0.00	5.07	24
22日 (水)	0.00	0.00	0.00	0.00	0.00	0.00	0.01	0.14	0.36	0.57	0.71	0.78	0.78	0.71	0.58	0.39	0.20	0.03	0.00	0.00	0.00	0.00	0.00	0.00	0.22	0.78	0.00	5.26	24
23日 (木)	0.00	0.00	0.00	0.00	0.00	0.00	0.00	0.03	0.11	0.17	0.23	0.35	0.27	0.34	0.54	0.36	0.17	0.03	0.00	0.00	0.00	0.00	0.00	0.00	0.11	0.54	0.00	2.60	24
24日 (金)	0.00	0.00	0.00	0.00	0.00	0.00	0.01	0.08	0.14	0.23	0.26	0.18	0.14	0.13	0.07	0.04	0.01	0.00	0.00	0.00	0.00	0.00	0.00	0.00	0.05	0.26	0.00	1.29	24
25日 (土)	0.00	0.00	0.00	0.00	0.00	0.00	0.01	0.17	0.33	0.56	0.71	0.79	0.80	0.73	0.60	0.42	0.21	0.03	0.00	0.00	0.00	0.00	0.00	0.00	0.22	0.80	0.00	5.36	24
26日 (日)	0.00	0.00	0.00	0.00	0.00	0.00	0.01	0.17	0.34	0.60	0.65	0.80	0.80	0.73	0.61	0.43	0.22	0.04	0.00	0.00	0.00	0.00	0.00	0.00	0.23	0.80	0.00	5.40	24
27日 (月)	0.00	0.00	0.00	0.00	0.00	0.00	0.01	0.17	0.36	0.58	0.72	0.79	0.80	0.74	0.60	0.42	0.23	0.04	0.00	0.00	0.00	0.00	0.00	0.00	0.23	0.80	0.00	5.46	24
28日 (火)	0.00	0.00	0.00	0.00	0.00	0.00	0.01	0.17	0.36	0.57	0.71	0.79	0.80	0.72	0.59	0.41	0.21	0.03	0.00	0.00	0.00	0.00	0.00	0.00	0.22	0.80	0.00	5.37	24
平均値	0.00	0.00	0.00	0.00	0.00	0.00	0.00	0.08	0.24	0.40	0.50	0.55	0.53	0.48	0.41	0.26	0.12	0.01	0.00	0.00	0.00	0.00	0.00	0.00	0.15			3.58	
最高値	0.00	0.00	0.00	0.00	0.00	0.00	0.01	0.17	0.36	0.60	0.72	0.80	0.80	0.74	0.61	0.44	0.23	0.04	0.00	0.00	0.00	0.00	0.00	0.00	0.23	0.80		5.46	
最低値	0.00	0.00	0.00	0.00	0.00	0.00	0.00	0.01	0.02	0.03	0.03	0.02	0.03	0.05	0.04	0.02	0.01	0.00	0.00	0.00	0.00	0.00	0.00	0.00	0.01		0.00	0.27	
日積算	0.00	0.00	0.00	0.00	0.00	0.00	0.13	2.20	6.63	11.06	14.01	15.46	14.75	13.51	11.55	7.33	3.24	0.41	0.00	0.00	0.00	0.00	0.00	0.00					
有効時間	28	28	28	28	28	28	28	28	28	28	28	28	28	28	28	28	28	28	28	28	28	28	28	28					672

表 2-3-3(4)　放射収支量調査結果（2 月）

気象観測データ
調査期間　：　2023年2月1日(水)～2月28日(火)　　観測項目：放射収支量（ＲＡＤ）　　単位：kW/m^2
調査地点　：　対象事業実施区域

日＼時	1時	2時	3時	4時	5時	6時	7時	8時	9時	10時	11時	12時	13時	14時	15時	16時	17時	18時	19時	20時	21時	22時	23時	24時	平均値	最高値	最低値	有効時間
2月1日（水）	-0.082	-0.083	-0.083	-0.081	-0.082	-0.082	-0.076	-0.032	0.054	0.166	0.353	0.274	0.301	0.288	0.235	0.054	-0.009	-0.020	-0.017	-0.013	-0.018	-0.031	-0.014	-0.032	0.040	0.353	-0.083	24
2日（木）	-0.023	-0.054	-0.071	-0.069	-0.068	-0.070	-0.079	-0.036	0.066	0.183	0.313	0.359	0.405	0.322	0.248	0.134	-0.011	-0.050	-0.047	-0.043	-0.041	-0.041	-0.040	-0.040	0.052	0.405	-0.079	24
3日（金）	-0.046	-0.077	-0.090	-0.090	-0.085	-0.079	-0.066	-0.015	0.060	0.231	0.297	0.266	0.236	0.269	—	0.084	-0.048	-0.075	-0.086	-0.084	-0.079	-0.078	-0.077	-0.078	0.013	0.297	-0.090	23
4日（土）	-0.078	-0.081	-0.081	-0.080	-0.073	-0.072	-0.075	-0.050	0.043	0.351	0.426	0.466	0.455	0.379	0.287	0.048	-0.025	-0.058	-0.075	-0.088	-0.091	-0.043	-0.064	-0.088	0.056	0.466	-0.091	24
5日（日）	-0.091	-0.094	-0.091	-0.089	-0.083	-0.083	-0.079	-0.054	0.048	0.359	0.438	0.485	0.490	0.417	0.348	0.130	-0.056	-0.089	-0.093	-0.087	-0.084	-0.083	-0.083	-0.084	0.058	0.490	-0.094	24
6日（月）	-0.083	-0.081	-0.083	-0.085	-0.085	-0.082	-0.081	-0.054	0.052	0.353	0.417	0.417	0.406	0.327	0.183	0.074	-0.012	-0.050	-0.044	-0.040	-0.034	-0.031	-0.028	-0.029	0.055	0.417	-0.085	24
7日（火）	-0.032	-0.023	-0.020	-0.027	-0.020	-0.026	-0.029	0.010	0.073	0.196	0.195	0.269	0.230	0.231	0.137	0.057	0.012	-0.017	-0.015	-0.015	-0.014	-0.015	-0.019	-0.043	0.046	0.269	-0.043	24
8日（水）	-0.072	-0.072	-0.070	-0.074	-0.075	-0.078	-0.076	-0.043	0.059	0.345	0.434	0.519	0.196	0.286	0.307	0.167	-0.067	-0.100	-0.106	-0.105	-0.102	-0.100	-0.098	-0.095	0.041	0.519	-0.106	24
9日（木）	-0.094	-0.087	-0.088	-0.088	-0.094	-0.097	-0.096	-0.070	0.055	0.382	0.450	0.507	0.506	0.427	0.337	0.131	-0.068	-0.099	-0.098	-0.088	-0.081	-0.077	-0.048	-0.030	0.062	0.507	-0.099	24
10日（金）	-0.005	-0.008	-0.008	-0.010	-0.012	-0.013	-0.009	0.004	0.010	0.021	0.023	0.018	0.025	0.049	0.045	0.019	0.009	0.000	-0.001	-0.001	-0.002	-0.001	-0.003	-0.024	0.005	0.049	-0.024	24
11日（土）	-0.060	-0.062	-0.065	-0.071	-0.079	-0.086	-0.088	-0.061	0.093	0.402	0.533	0.575	0.512	0.348	0.341	0.138	0.009	-0.030	-0.034	-0.037	-0.032	-0.018	-0.037	-0.034	0.090	0.575	-0.088	24
12日（日）	-0.004	-0.007	-0.010	-0.011	-0.006	-0.039	-0.051	0.017	0.108	0.309	0.348	0.327	0.333	0.229	0.364	0.176	0.003	-0.059	-0.058	-0.043	-0.030	-0.029	-0.038	-0.022	0.075	0.364	-0.059	24
13日（月）	-0.021	-0.018	-0.014	-0.011	-0.012	-0.014	-0.011	0.003	0.033	0.070	0.088	0.155	0.161	0.232	0.076	0.025	-0.005	-0.017	-0.026	-0.032	-0.046	-0.059	-0.083	-0.088	0.016	0.232	-0.088	24
14日（火）	-0.091	-0.086	-0.050	-0.070	-0.101	-0.101	-0.097	-0.062	0.117	0.388	0.475	0.539	0.567	0.404	0.408	0.205	-0.061	-0.100	-0.106	-0.105	-0.105	-0.102	-0.102	-0.103	0.069	0.567	-0.106	24
15日（水）	-0.104	-0.105	-0.104	-0.105	-0.104	-0.105	-0.100	-0.051	0.005	0.112	0.208	0.364	0.264	0.302	0.407	0.230	-0.067	-0.098	-0.105	-0.105	-0.105	-0.105	-0.105	-0.104	0.013	0.407	-0.105	24
16日（木）	-0.101	-0.102	-0.101	-0.103	-0.102	-0.102	-0.096	-0.067	0.109	0.401	0.495	0.548	0.548	0.450	0.409	0.224	-0.069	-0.097	-0.104	-0.103	-0.100	-0.094	-0.093	-0.093	0.069	0.548	-0.104	24
17日（金）	-0.091	-0.092	-0.091	-0.091	-0.091	-0.088	-0.082	-0.051	0.122	0.389	0.473	0.457	0.496	0.433	0.380	0.211	-0.038	-0.079	-0.086	-0.084	-0.080	-0.073	-0.038	-0.070	0.072	0.496	-0.092	24
18日（土）	-0.071	-0.072	-0.071	-0.066	-0.049	-0.040	-0.038	-0.003	0.134	0.315	0.414	0.459	0.232	0.137	0.121	0.073	0.015	-0.006	-0.006	-0.006	-0.004	-0.006	-0.006	-0.006	0.060	0.459	-0.072	24
19日（日）	-0.003	-0.006	-0.008	-0.008	-0.009	-0.018	-0.014	0.025	0.111	0.131	0.050	0.089	0.182	0.069	0.031	0.005	-0.002	-0.019	-0.031	-0.047	-0.035	-0.040	-0.035	-0.054	0.015	0.182	-0.054	24
20日（月）	-0.057	-0.023	-0.077	-0.085	-0.083	-0.070	-0.082	-0.045	0.030	0.330	0.514	0.605	0.553	0.467	0.461	0.315	-0.047	-0.079	-0.100	-0.094	-0.088	-0.088	-0.063	-0.097	0.087	0.605	-0.100	24
21日（火）	-0.099	-0.100	-0.102	-0.102	-0.100	-0.100	-0.094	-0.062	0.155	0.379	0.501	0.486	0.587	0.494	0.449	0.273	-0.068	-0.095	-0.102	-0.105	-0.106	-0.105	-0.105	-0.106	0.074	0.587	-0.106	24
22日（水）	-0.105	-0.104	-0.104	-0.104	-0.103	-0.103	-0.095	-0.064	0.166	0.415	0.501	0.553	0.556	0.452	0.405	0.254	-0.057	-0.078	-0.080	-0.075	-0.060	-0.056	-0.060	-0.064	0.083	0.556	-0.105	24
23日（木）	-0.048	-0.040	-0.063	-0.033	-0.031	-0.031	-0.020	0.012	0.078	0.137	0.187	0.290	0.219	0.254	0.411	0.239	-0.030	-0.078	-0.086	-0.081	-0.077	-0.067	-0.066	-0.070	0.043	0.411	-0.086	24
24日（金）	-0.056	-0.053	-0.068	-0.068	-0.053	-0.031	-0.028	0.042	0.104	0.187	0.210	0.144	0.118	0.108	0.059	0.025	-0.001	-0.015	-0.018	-0.036	-0.074	-0.074	-0.071	-0.049	0.013	0.210	-0.074	24
25日（土）	-0.074	-0.075	-0.081	-0.090	-0.093	-0.095	-0.087	-0.016	0.201	0.428	0.585	0.665	0.659	0.492	0.464	0.299	-0.071	-0.104	-0.116	-0.113	-0.113	-0.110	-0.107	-0.104	0.098	0.665	-0.116	24
26日（日）	-0.102	-0.100	-0.100	-0.098	-0.098	-0.098	-0.087	-0.055	0.174	0.444	0.490	0.608	0.606	0.478	0.471	0.313	-0.065	-0.095	-0.107	-0.107	-0.103	-0.101	-0.102	-0.101	0.086	0.608	-0.107	24
27日（月）	-0.098	-0.097	-0.097	-0.098	-0.094	-0.093	-0.081	-0.049	0.184	0.398	0.520	0.573	0.577	0.478	0.425	0.291	-0.073	-0.092	-0.097	-0.088	-0.084	-0.083	-0.082	-0.080	0.086	0.577	-0.098	24
28日（火）	-0.077	-0.076	-0.077	-0.078	-0.079	-0.079	-0.070	-0.036	0.204	0.376	0.509	0.557	0.567	0.467	0.420	0.286	-0.049	-0.072	-0.079	-0.078	-0.076	-0.074	-0.072	-0.072	0.093	0.567	-0.079	24
平均値	-0.067	-0.067	-0.069	-0.071	-0.070	-0.071	-0.067	-0.031	0.095	0.293	0.373	0.413	0.392	0.332	0.305	0.160	-0.034	-0.063	-0.069	-0.068	-0.066	-0.064	-0.062	-0.066	0.056			
最高値	-0.003	-0.006	-0.008	-0.008	-0.006	-0.013	-0.009	0.042	0.204	0.444	0.585	0.665	0.659	0.494	0.471	0.315	0.015	0.000	-0.001	-0.001	-0.002	-0.001	-0.003	-0.006	0.098	0.665		
最低値	-0.105	-0.105	-0.104	-0.105	-0.104	-0.105	-0.100	-0.070	0.005	0.021	0.023	0.018	0.025	0.049	0.031	0.005	-0.073	-0.104	-0.116	-0.113	-0.113	-0.110	-0.107	-0.106			-0.116	
有効時間	28	28	28	28	28	28	28	28	28	28	28	28	28	28	27	28	28	28	28	28	28	28	28	28				671

注）－は欠測を示す。

表 2-3-3(5)　日射量調査結果（3 月）

気象観測データ
調査期間　：2023年3月1日(水)～3月31日(金)
調査地点　：対象事業実施区域
観測項目　：日射量（SUN）
単位：kW/m^2

日＼時	1時	2時	3時	4時	5時	6時	7時	8時	9時	10時	11時	12時	13時	14時	15時	16時	17時	18時	19時	20時	21時	22時	23時	24時	平均値	最高値	最低値	日積算	有効時間
3月1日（水）	0.00	0.00	0.00	0.00	0.00	0.00	0.01	0.18	0.36	0.45	0.69	0.75	0.75	0.52	0.37	0.18	0.12	0.02	0.00	0.00	0.00	0.00	0.00	0.00	0.18	0.75	0.00	4.40	24
2日（木）	0.00	0.00	0.00	0.00	0.00	0.00	0.00	0.02	0.21	0.39	0.66	0.81	0.81	0.73	0.63	0.47	0.24	0.04	0.00	0.00	0.00	0.00	0.00	0.00	0.21	0.81	0.00	5.01	24
3日（金）	0.00	0.00	0.00	0.00	0.00	0.00	0.02	0.18	0.39	0.59	0.75	0.67	0.81	0.73	0.61	0.42	0.22	0.04	0.00	0.00	0.00	0.00	0.00	0.00	0.23	0.81	0.00	5.43	24
4日（土）	0.00	0.00	0.00	0.00	0.00	0.00	0.02	0.13	0.37	0.47	0.58	0.80	0.88	0.56	0.44	0.25	0.13	0.02	0.00	0.00	0.00	0.00	0.00	0.00	0.19	0.88	0.00	4.65	24
5日（日）	0.00	0.00	0.00	0.00	0.00	0.00	0.02	0.04	0.10	0.26	0.28	0.29	0.23	0.33	0.23	0.30	0.17	0.04	0.00	0.00	0.00	0.00	0.00	0.00	0.10	0.33	0.00	2.29	24
6日（月）	0.00	0.00	0.00	0.00	0.00	0.00	0.03	0.17	0.41	0.61	0.72	0.79	0.79	0.76	0.62	0.43	0.24	0.05	0.00	0.00	0.00	0.00	0.00	0.00	0.23	0.79	0.00	5.62	24
7日（火）	0.00	0.00	0.00	0.00	0.00	0.00	0.03	0.20	0.42	0.60	0.73	0.81	0.81	0.74	0.61	0.41	0.22	0.04	0.00	0.00	0.00	0.00	0.00	0.00	0.23	0.81	0.00	5.62	24
8日（水）	0.00	0.00	0.00	0.00	0.00	0.00	0.03	0.17	0.37	0.54	0.67	0.74	0.74	0.67	0.55	0.37	0.18	0.03	0.00	0.00	0.00	0.00	0.00	0.00	0.21	0.74	0.00	5.06	24
9日（木）	0.00	0.00	0.00	0.00	0.00	0.00	0.02	0.16	0.34	0.52	0.65	0.75	0.73	0.53	0.46	0.26	0.13	0.03	0.00	0.00	0.00	0.00	0.00	0.00	0.19	0.75	0.00	4.58	24
10日（金）	0.00	0.00	0.00	0.00	0.00	0.00	0.02	0.11	0.32	0.50	0.61	0.64	0.72	0.72	0.60	0.41	0.22	0.05	0.00	0.00	0.00	0.00	0.00	0.00	0.21	0.72	0.00	4.92	24
11日（土）	0.00	0.00	0.00	0.00	0.00	0.00	0.04	0.19	0.40	0.58	0.71	0.78	0.78	0.73	0.60	0.42	0.22	0.04	0.00	0.00	0.00	0.00	0.00	0.00	0.23	0.78	0.00	5.49	24
12日（日）	0.00	0.00	0.00	0.00	0.00	0.00	0.03	0.13	0.28	0.49	0.36	0.39	0.41	0.16	0.08	0.16	0.05	0.02	0.00	0.00	0.00	0.00	0.00	0.00	0.11	0.49	0.00	2.56	24
13日（月）	0.00	0.00	0.00	0.00	0.00	0.00	0.01	0.01	0.03	0.07	0.20	0.27	0.42	0.29	0.40	0.31	0.12	0.06	0.00	0.00	0.00	0.00	0.00	0.00	0.09	0.42	0.00	2.19	24
14日（火）	0.00	0.00	0.00	0.00	0.00	0.00	0.04	0.23	0.45	0.64	0.78	0.85	0.85	0.78	0.65	0.46	0.25	0.06	0.00	0.00	0.00	0.00	0.00	0.00	0.25	0.85	0.00	6.04	24
15日（水）	0.00	0.00	0.00	0.00	0.00	0.00	0.05	0.25	0.45	0.63	0.76	0.85	0.85	0.79	0.66	0.47	0.26	0.06	0.00	0.00	0.00	0.00	0.00	0.00	0.25	0.85	0.00	6.08	24
16日（木）	0.00	0.00	0.00	0.00	0.00	0.00	0.05	0.24	0.46	0.63	0.76	0.82	0.82	0.71	0.61	0.41	0.21	0.05	0.00	0.00	0.00	0.00	0.00	0.00	0.24	0.82	0.00	5.77	24
17日（金）	0.00	0.00	0.00	0.00	0.00	0.00	0.06	0.17	0.36	0.47	0.52	0.50	0.33	0.30	0.34	0.17	0.06	0.01	0.00	0.00	0.00	0.00	0.00	0.00	0.14	0.52	0.00	3.29	24
18日（土）	0.00	0.00	0.00	0.00	0.00	0.00	0.01	0.03	0.07	0.11	0.16	0.14	0.18	0.14	0.20	0.31	0.16	0.05	0.00	0.00	0.00	0.00	0.00	0.00	0.07	0.31	0.00	1.56	24
19日（日）	0.00	0.00	0.00	0.00	0.00	0.00	0.06	0.26	0.49	0.68	0.81	0.88	0.90	0.83	0.68	0.51	0.29	0.07	0.00	0.00	0.00	0.00	0.00	0.00	0.27	0.90	0.00	6.46	24
20日（月）	0.00	0.00	0.00	0.00	0.00	0.00	0.08	0.28	0.48	0.64	0.80	0.87	0.85	0.81	0.67	0.36	0.11	0.03	0.00	0.00	0.00	0.00	0.00	0.00	0.25	0.87	0.00	5.98	24
21日（火）	0.00	0.00	0.00	0.00	0.00	0.00	0.05	0.23	0.26	0.31	0.51	0.46	0.32	0.18	0.09	0.04	0.03	0.01	0.00	0.00	0.00	0.00	0.00	0.00	0.10	0.51	0.00	2.49	24
22日（水）	0.00	0.00	0.00	0.00	0.00	0.00	0.07	0.24	0.46	0.63	0.77	0.85	0.85	0.79	0.65	0.48	0.26	0.07	0.00	0.00	0.00	0.00	0.00	0.00	0.26	0.85	0.00	6.12	24
23日（木）	0.00	0.00	0.00	0.00	0.00	0.00	0.05	0.09	0.15	0.23	0.22	0.26	0.11	0.08	0.06	0.06	0.03	0.01	0.00	0.00	0.00	0.00	0.00	0.00	0.06	0.26	0.00	1.35	24
24日（金）	0.00	0.00	0.00	0.00	0.00	0.00	0.03	0.14	0.36	0.44	0.69	0.85	0.80	0.71	0.49	0.31	0.18	0.04	0.00	0.00	0.00	0.00	0.00	0.00	0.21	0.85	0.00	5.04	24
25日（土）	0.00	0.00	0.00	0.00	0.00	0.00	0.01	0.03	0.06	0.15	0.17	0.14	0.10	0.10	0.08	0.04	0.02	0.01	0.00	0.00	0.00	0.00	0.00	0.00	0.04	0.17	0.00	0.91	24
26日（日）	0.00	0.00	0.00	0.00	0.00	0.00	0.01	0.02	0.03	0.05	0.06	0.06	0.10	0.07	0.07	0.06	0.03	0.01	0.00	0.00	0.00	0.00	0.00	0.00	0.02	0.10	0.00	0.57	24
27日（月）	0.00	0.00	0.00	0.00	0.00	0.00	0.07	0.23	0.30	0.50	0.61	0.65	0.63	0.66	0.64	0.48	0.23	0.06	0.00	0.00	0.00	0.00	0.00	0.00	0.21	0.66	0.00	5.06	24
28日（火）	0.00	0.00	0.00	0.00	0.00	0.00	0.08	0.30	0.56	0.68	0.85	0.92	0.92	0.85	0.69	0.51	0.29	0.08	0.00	0.00	0.00	0.00	0.00	0.00	0.28	0.92	0.00	6.73	24
29日（水）	0.00	0.00	0.00	0.00	0.00	0.00	0.10	0.31	0.53	0.72	0.86	0.92	0.91	0.85	0.69	0.52	0.30	0.08	0.00	0.00	0.00	0.00	0.00	0.00	0.28	0.92	0.00	6.79	24
30日（木）	0.00	0.00	0.00	0.00	0.00	0.00	0.11	0.32	0.53	0.71	0.84	0.90	0.87	0.78	0.64	0.46	0.23	0.06	0.00	0.00	0.00	0.00	0.00	0.00	0.27	0.90	0.00	6.45	24
31日（金）	0.00	0.00	0.00	0.00	0.00	0.00	0.08	0.15	0.23	0.22	0.32	0.37	0.50	0.46	0.42	0.52	0.30	0.09	0.00	0.00	0.00	0.00	0.00	0.00	0.15	0.52	0.00	3.66	24
平均値	0.00	0.00	0.00	0.00	0.00	0.00	0.04	0.17	0.33	0.47	0.58	0.64	0.64	0.56	0.47	0.34	0.18	0.04	0.00	0.00	0.00	0.00	0.00	0.00	0.19			4.46	
最高値	0.00	0.00	0.00	0.00	0.00	0.00	0.11	0.32	0.56	0.72	0.86	0.92	0.92	0.85	0.69	0.52	0.30	0.09	0.00	0.00	0.00	0.00	0.00	0.00	0.28	0.92		6.79	
最低値	0.00	0.00	0.00	0.00	0.00	0.00	0.00	0.01	0.03	0.05	0.06	0.06	0.10	0.07	0.06	0.04	0.02	0.01	0.00	0.00	0.00	0.00	0.00	0.00	0.02		0.00	0.57	
日積算	0.00	0.00	0.00	0.00	0.00	0.00	1.29	5.21	10.23	14.51	18.10	19.78	19.77	17.36	14.53	10.56	5.50	1.33	0.00	0.00	0.00	0.00	0.00	0.00					
有効時間	31	31	31	31	31	31	31	31	31	31	31	31	31	31	31	31	31	31	31	31	31	31	31	31					744

表 2-3-3(6)　放射収支量調査結果（3 月）

気象観測データ
調査期間　：　2023年3月1日(水)～3月31日(金)
調査地点　：　対象事業実施区域　　観測項目：放射収支量（ＲＡＤ）　　単位：kW/m^2

日＼時	１時	２時	３時	４時	５時	６時	７時	８時	９時	１０時	１１時	１２時	１３時	１４時	１５時	１６時	１７時	１８時	１９時	２０時	２１時	２２時	２３時	２４時	平均値	最高値	最低値	有効時間
3月1日（水）	-0.073	-0.078	-0.070	-0.070	-0.068	-0.073	-0.064	-0.022	0.211	0.298	0.498	0.546	0.545	0.364	0.261	0.100	0.026	-0.036	-0.054	-0.040	-0.055	-0.042	-0.038	-0.030	0.085	0.546	-0.078	24
2日（木）	-0.024	-0.017	-0.016	-0.017	-0.018	-0.015	-0.019	0.000	0.131	0.292	0.515	0.618	0.441	0.517	0.508	0.371	-0.063	-0.093	-0.105	-0.104	-0.104	-0.103	-0.100	-0.099	0.104	0.618	-0.105	24
3日（金）	-0.095	-0.093	-0.097	-0.098	-0.100	-0.095	-0.078	-0.034	0.205	0.356	0.561	0.492	0.605	0.480	0.421	0.302	-0.047	-0.084	-0.094	-0.089	-0.086	-0.084	-0.085	-0.079	0.087	0.605	-0.100	24
4日（土）	-0.079	-0.079	-0.079	-0.079	-0.077	-0.066	-0.052	-0.007	0.204	0.314	0.453	0.639	0.712	0.407	0.330	0.171	0.037	-0.046	-0.079	-0.071	-0.066	-0.068	-0.057	-0.052	0.096	0.712	-0.079	24
5日（日）	-0.051	-0.060	-0.045	-0.056	-0.065	-0.052	-0.009	0.021	0.076	0.198	0.219	0.230	0.183	0.259	0.179	0.228	0.086	-0.026	-0.045	-0.073	-0.065	-0.075	-0.073	-0.075	0.038	0.259	-0.075	24
6日（月）	-0.072	-0.074	-0.075	-0.074	-0.075	-0.074	-0.059	-0.013	0.235	0.411	0.544	0.592	0.570	0.476	0.420	0.323	-0.057	-0.088	-0.093	-0.094	-0.091	-0.097	-0.096	-0.094	0.098	0.592	-0.097	24
7日（火）	-0.093	-0.091	-0.091	-0.089	-0.087	-0.083	-0.063	-0.021	0.257	0.436	0.538	0.597	0.602	0.488	0.419	0.299	-0.028	-0.080	-0.093	-0.087	-0.085	-0.081	-0.083	-0.085	0.100	0.602	-0.093	24
8日（水）	-0.083	-0.082	-0.079	-0.078	-0.077	-0.077	-0.055	0.006	0.239	0.400	0.486	0.519	0.509	0.418	0.374	0.254	0.008	-0.059	-0.073	-0.068	-0.057	-0.063	-0.064	-0.064	0.093	0.519	-0.083	24
9日（木）	-0.066	-0.068	-0.069	-0.069	-0.068	-0.069	-0.048	0.016	0.235	0.391	0.454	0.502	0.515	0.366	0.330	0.168	0.032	-0.045	-0.053	-0.020	-0.046	-0.061	-0.063	-0.033	0.093	0.515	-0.069	24
10日（金）	-0.021	-0.021	-0.019	-0.042	-0.057	-0.052	-0.041	0.032	0.222	0.375	0.463	0.494	0.561	0.507	0.448	0.316	-0.008	-0.075	-0.099	-0.089	-0.085	-0.082	-0.084	-0.080	0.107	0.561	-0.099	24
11日（土）	-0.080	-0.080	-0.080	-0.081	-0.079	-0.077	-0.055	-0.001	0.258	0.445	0.517	0.575	0.546	0.458	0.434	0.318	0.001	-0.064	-0.080	-0.077	-0.074	-0.067	-0.062	-0.052	0.106	0.575	-0.081	24
12日（日）	-0.053	-0.058	-0.061	-0.058	-0.051	-0.052	-0.024	0.056	0.183	0.371	0.280	0.323	0.339	0.121	0.057	0.118	0.023	-0.012	-0.021	-0.037	-0.027	-0.028	-0.021	-0.013	0.056	0.371	-0.061	24
13日（月）	-0.011	-0.020	-0.027	-0.020	-0.012	-0.007	-0.010	-0.004	0.012	0.056	0.162	0.224	0.351	0.247	0.329	0.214	0.054	-0.027	-0.091	-0.101	-0.101	-0.102	-0.105	-0.105	0.038	0.351	-0.105	24
14日（火）	-0.104	-0.098	-0.095	-0.099	-0.087	-0.095	-0.069	-0.027	0.288	0.544	－	0.674	0.638	0.530	0.477	0.339	-0.022	-0.082	-0.100	-0.095	-0.092	-0.089	-0.086	-0.082	0.094	0.674	-0.104	23
15日（水）	-0.081	-0.079	-0.079	-0.079	-0.078	-0.077	-0.052	-0.017	0.261	0.486	0.580	0.642	0.646	0.537	0.492	0.359	-0.011	-0.071	-0.085	-0.082	-0.078	-0.073	-0.069	-0.070	0.122	0.646	-0.085	24
16日（木）	-0.072	-0.072	-0.075	-0.076	-0.071	-0.051	-0.044	-0.029	0.271	0.486	0.574	0.628	0.632	0.503	0.464	0.299	0.054	-0.033	-0.060	-0.038	-0.022	-0.024	-0.056	-0.060	0.130	0.632	-0.076	24
17日（金）	-0.063	-0.060	-0.047	-0.050	-0.035	-0.052	-0.017	0.100	0.236	0.355	0.411	0.404	0.267	0.240	0.263	0.114	0.018	-0.025	-0.031	-0.028	-0.025	-0.022	-0.021	-0.018	0.080	0.411	-0.063	24
18日（土）	-0.014	-0.015	-0.013	-0.011	-0.009	-0.008	-0.005	0.018	0.057	0.099	0.146	0.129	0.166	0.123	0.177	0.272	0.077	-0.009	-0.047	-0.089	-0.090	-0.089	-0.089	-0.088	0.029	0.272	-0.090	24
19日（日）	-0.087	-0.089	-0.092	-0.091	-0.097	-0.099	-0.066	-0.033	0.286	0.535	0.639	0.691	0.700	0.586	0.529	0.389	-0.010	-0.091	-0.103	-0.103	-0.104	-0.102	-0.097	-0.095	0.125	0.700	-0.104	24
20日（月）	-0.094	-0.090	-0.090	-0.091	-0.091	-0.088	-0.057	-0.019	0.276	0.492	0.603	0.664	0.650	0.536	0.500	0.223	0.035	-0.044	-0.060	-0.064	-0.056	-0.066	-0.071	-0.065	0.122	0.664	-0.094	24
21日（火）	-0.059	-0.065	-0.071	-0.066	-0.070	-0.070	-0.015	0.091	0.193	0.259	0.407	0.356	0.249	0.144	0.066	0.023	0.013	-0.011	-0.025	-0.024	-0.011	-0.017	-0.020	-0.020	0.052	0.407	-0.071	24
22日（水）	-0.023	-0.022	-0.017	-0.015	-0.014	-0.038	-0.035	0.009	0.256	0.500	0.602	0.666	0.669	0.570	0.518	0.375	0.040	-0.046	-0.077	-0.078	-0.073	-0.064	-0.056	-0.070	0.149	0.669	-0.078	24
23日（木）	-0.068	-0.067	-0.050	-0.009	-0.047	-0.012	0.033	0.067	0.118	0.197	0.187	0.235	0.096	0.072	0.052	0.053	0.025	0.005	-0.001	-0.002	-0.005	-0.002	-0.002	-0.006	0.036	0.235	-0.068	24
24日（金）	-0.013	-0.032	-0.033	-0.020	-0.011	-0.018	0.007	0.083	0.263	0.377	0.605	0.737	0.676	0.560	0.426	0.256	0.079	-0.021	-0.070	-0.073	-0.057	-0.033	-0.033	-0.016	0.152	0.737	-0.073	24
25日（土）	-0.010	-0.011	-0.014	-0.013	-0.012	-0.011	-0.006	0.018	0.045	0.130	0.151	0.121	0.084	0.079	0.058	0.023	0.008	-0.005	-0.011	-0.010	-0.010	-0.010	-0.010	-0.011	0.024	0.151	-0.014	24
26日（日）	-0.012	-0.012	-0.009	-0.008	-0.007	-0.008	-0.005	0.008	0.023	0.041	0.058	0.055	0.084	0.058	0.054	0.046	0.021	-0.002	-0.012	-0.016	-0.022	-0.026	-0.045	-0.079	0.008	0.084	-0.079	24
27日（月）	-0.085	-0.090	-0.092	-0.090	-0.091	-0.089	-0.051	0.032	0.194	0.406	0.502	0.533	0.503	0.440	0.501	0.358	0.034	-0.044	-0.057	-0.050	-0.084	-0.090	-0.087	-0.084	0.101	0.533	-0.092	24
28日（火）	-0.079	-0.077	-0.073	-0.077	-0.081	-0.076	-0.020	0.057	0.325	0.527	0.660	0.716	0.719	0.505	0.523	0.384	0.046	-0.075	-0.106	-0.102	-0.097	-0.094	-0.092	-0.091	0.138	0.719	-0.106	24
29日（水）	-0.087	-0.086	-0.065	-0.055	-0.084	-0.083	-0.052	-0.002	0.285	0.554	0.663	0.720	0.715	0.475	0.515	0.381	0.051	-0.074	-0.090	-0.092	-0.086	-0.091	-0.088	-0.090	0.135	0.720	-0.092	24
30日（木）	-0.092	-0.092	-0.092	-0.091	-0.091	-0.087	-0.052	0.004	0.292	0.543	0.646	0.690	0.669	0.457	0.462	0.315	0.057	-0.058	-0.087	-0.082	-0.080	-0.078	-0.076	-0.077	0.125	0.690	-0.092	24
31日（金）	-0.073	-0.043	-0.068	-0.062	-0.034	-0.058	0.008	0.084	0.170	0.152	0.251	0.294	0.379	0.342	0.319	0.399	0.070	-0.059	-0.087	-0.085	-0.081	-0.079	-0.077	-0.079	0.066	0.399	-0.087	24
平均値	-0.062	-0.062	-0.061	-0.059	-0.059	-0.058	-0.035	0.015	0.203	0.356	0.446	0.494	0.485	0.383	0.352	0.251	0.021	-0.048	-0.067	-0.067	-0.065	-0.065	-0.065	-0.063	0.090			
最高値	-0.010	-0.011	-0.009	-0.008	-0.007	-0.007	0.033	0.100	0.325	0.554	0.663	0.737	0.719	0.586	0.529	0.399	0.086	0.005	-0.001	-0.002	-0.005	-0.002	-0.002	-0.006	0.152	0.737		
最低値	-0.104	-0.098	-0.097	-0.099	-0.100	-0.099	-0.078	-0.034	0.012	0.041	0.058	0.055	0.084	0.058	0.052	0.023	-0.063	-0.093	-0.106	-0.104	-0.104	-0.103	-0.105	-0.105			-0.106	
有効時間	31	31	31	31	31	31	31	31	31	31	30	31	31	31	31	31	31	31	31	31	31	31	31	31				743

注）－は欠測を示す。

表 2-3-3(7)　日射量調査結果（4 月）

気象観測データ
調査期間　：2023年4月1日(土)～4月30日(日)
調査地点　：対象事業実施区域
観測項目：日射量（SUN）
単位：kW/m^2

日＼時	1時	2時	3時	4時	5時	6時	7時	8時	9時	10時	11時	12時	13時	14時	15時	16時	17時	18時	19時	20時	21時	22時	23時	24時	平均値	最高値	最低値	日積算	有効時間
4月1日 (土)	0.00	0.00	0.00	0.00	0.00	0.00	0.10	0.29	0.52	0.72	0.84	0.90	0.90	0.83	0.69	0.52	0.29	0.08	0.00	0.00	0.00	0.00	0.00	0.00	0.28	0.90	0.00	6.68	24
2日 (日)	0.00	0.00	0.00	0.00	0.00	0.01	0.11	0.31	0.52	0.68	0.79	0.84	0.87	0.83	0.46	0.37	0.13	0.05	0.00	0.00	0.00	0.00	0.00	0.00	0.25	0.87	0.00	5.97	24
3日 (月)	0.00	0.00	0.00	0.00	0.00	0.00	0.04	0.06	0.20	0.48	0.81	0.52	0.69	0.79	0.66	0.49	0.28	0.08	0.00	0.00	0.00	0.00	0.00	0.00	0.21	0.81	0.00	5.10	24
4日 (火)	0.00	0.00	0.00	0.00	0.00	0.01	0.12	0.31	0.50	0.71	0.84	0.89	0.88	0.76	0.67	0.48	0.29	0.04	0.00	0.00	0.00	0.00	0.00	0.00	0.27	0.89	0.00	6.50	24
5日 (水)	0.00	0.00	0.00	0.00	0.00	0.00	0.07	0.17	0.39	0.50	0.54	0.58	0.57	0.46	0.42	0.27	0.08	0.03	0.00	0.00	0.00	0.00	0.00	0.00	0.17	0.58	0.00	4.08	24
6日 (木)	0.00	0.00	0.00	0.00	0.00	0.00	0.02	0.07	0.10	0.11	0.12	0.10	0.13	0.11	0.11	0.13	0.09	0.02	0.00	0.00	0.00	0.00	0.00	0.00	0.05	0.13	0.00	1.11	24
7日 (金)	0.00	0.00	0.00	0.00	0.00	0.00	0.02	0.03	0.06	0.05	0.05	0.07	0.09	0.09	0.07	0.04	0.02	0.01	0.00	0.00	0.00	0.00	0.00	0.00	0.03	0.09	0.00	0.60	24
8日 (土)	0.00	0.00	0.00	0.00	0.00	0.01	0.12	0.32	0.53	0.74	0.68	0.50	0.58	0.90	0.79	0.55	0.36	0.11	0.01	0.00	0.00	0.00	0.00	0.00	0.26	0.90	0.00	6.20	24
9日 (日)	0.00	0.00	0.00	0.00	0.00	0.01	0.14	0.35	0.58	0.76	0.89	0.95	0.94	0.88	0.72	0.55	0.33	0.12	0.01	0.00	0.00	0.00	0.00	0.00	0.30	0.95	0.00	7.23	24
10日 (月)	0.00	0.00	0.00	0.00	0.00	0.01	0.15	0.37	0.58	0.76	0.89	0.95	0.94	0.87	0.71	0.53	0.30	0.08	0.00	0.00	0.00	0.00	0.00	0.00	0.30	0.95	0.00	7.14	24
11日 (火)	0.00	0.00	0.00	0.00	0.00	0.01	0.14	0.34	0.54	0.71	0.84	0.90	0.91	0.84	0.63	0.33	0.16	0.14	0.01	0.00	0.00	0.00	0.00	0.00	0.27	0.91	0.00	6.50	24
12日 (水)	0.00	0.00	0.00	0.00	0.00	0.01	0.14	0.32	0.57	0.55	0.42	0.26	0.17	0.14	0.13	0.07	0.05	0.05	0.00	0.00	0.00	0.00	0.00	0.00	0.12	0.57	0.00	2.88	24
13日 (木)	0.00	0.00	0.00	0.00	0.00	0.02	0.15	0.36	0.57	0.76	0.89	0.95	0.94	0.87	0.73	0.54	0.32	0.12	0.01	0.00	0.00	0.00	0.00	0.00	0.30	0.95	0.00	7.23	24
14日 (金)	0.00	0.00	0.00	0.00	0.00	0.01	0.10	0.27	0.52	0.68	0.85	0.70	0.78	0.68	0.24	0.18	0.10	0.02	0.00	0.00	0.00	0.00	0.00	0.00	0.21	0.85	0.00	5.13	24
15日 (土)	0.00	0.00	0.00	0.00	0.00	0.00	0.02	0.03	0.07	0.08	0.12	0.16	0.12	0.11	0.15	0.08	0.04	0.01	0.00	0.00	0.00	0.00	0.00	0.00	0.04	0.16	0.00	0.99	24
16日 (日)	0.00	0.00	0.00	0.00	0.00	0.02	0.15	0.36	0.58	0.69	0.91	0.95	0.96	0.87	0.73	0.48	0.35	0.12	0.01	0.00	0.00	0.00	0.00	0.00	0.30	0.96	0.00	7.18	24
17日 (月)	0.00	0.00	0.00	0.00	0.00	0.02	0.16	0.43	0.60	0.79	0.88	0.93	0.91	0.81	0.73	0.56	0.34	0.12	0.01	0.00	0.00	0.00	0.00	0.00	0.30	0.93	0.00	7.29	24
18日 (火)	0.00	0.00	0.00	0.00	0.00	0.01	0.13	0.33	0.54	0.72	0.78	0.80	0.58	0.79	0.56	0.26	0.12	0.04	0.00	0.00	0.00	0.00	0.00	0.00	0.24	0.80	0.00	5.66	24
19日 (水)	0.00	0.00	0.00	0.00	0.00	0.01	0.09	0.25	0.40	0.43	0.26	0.33	0.37	0.30	0.15	0.18	0.13	0.03	0.00	0.00	0.00	0.00	0.00	0.00	0.12	0.43	0.00	2.93	24
20日 (木)	0.00	0.00	0.00	0.00	0.00	0.02	0.14	0.36	0.56	0.73	0.85	0.91	0.90	0.83	0.69	0.51	0.31	0.11	0.01	0.00	0.00	0.00	0.00	0.00	0.29	0.91	0.00	6.93	24
21日 (金)	0.00	0.00	0.00	0.00	0.00	0.02	0.15	0.34	0.51	0.62	0.76	0.77	0.66	0.45	0.59	0.48	0.33	0.10	0.01	0.00	0.00	0.00	0.00	0.00	0.24	0.77	0.00	5.79	24
22日 (土)	0.00	0.00	0.00	0.00	0.00	0.02	0.17	0.40	0.60	0.78	0.90	0.97	0.95	0.88	0.74	0.56	0.35	0.14	0.01	0.00	0.00	0.00	0.00	0.00	0.31	0.97	0.00	7.47	24
23日 (日)	0.00	0.00	0.00	0.00	0.00	0.03	0.19	0.42	0.62	0.79	0.91	0.98	0.97	0.85	0.72	0.53	0.23	0.13	0.01	0.00	0.00	0.00	0.00	0.00	0.31	0.98	0.00	7.38	24
24日 (月)	0.00	0.00	0.00	0.00	0.00	0.03	0.11	0.22	0.25	0.48	0.69	0.78	0.63	0.32	0.15	0.17	0.08	0.04	0.00	0.00	0.00	0.00	0.00	0.00	0.16	0.78	0.00	3.95	24
25日 (火)	0.00	0.00	0.00	0.00	0.00	0.01	0.04	0.10	0.15	0.10	0.14	0.28	0.29	0.08	0.07	0.09	0.12	0.03	0.00	0.00	0.00	0.00	0.00	0.00	0.06	0.29	0.00	1.50	24
26日 (水)	0.00	0.00	0.00	0.00	0.00	0.01	0.03	0.08	0.15	0.13	0.13	0.14	0.25	0.08	0.13	0.30	0.25	0.12	0.02	0.00	0.00	0.00	0.00	0.00	0.08	0.30	0.00	1.82	24
27日 (木)	0.00	0.00	0.00	0.00	0.00	0.04	0.22	0.44	0.65	0.83	0.95	1.00	0.99	0.90	0.77	0.58	0.36	0.13	0.02	0.00	0.00	0.00	0.00	0.00	0.33	1.00	0.00	7.88	24
28日 (金)	0.00	0.00	0.00	0.00	0.00	0.04	0.20	0.42	0.63	0.82	0.93	0.98	0.93	0.80	0.66	0.52	0.31	0.17	0.02	0.00	0.00	0.00	0.00	0.00	0.31	0.98	0.00	7.43	24
29日 (土)	0.00	0.00	0.00	0.00	0.00	0.02	0.11	0.30	0.47	0.49	0.55	0.35	0.39	0.69	0.24	0.05	0.04	0.01	0.00	0.00	0.00	0.00	0.00	0.00	0.15	0.69	0.00	3.71	24
30日 (日)	0.00	0.00	0.00	0.00	0.00	0.00	0.02	0.05	0.10	0.16	0.18	0.17	0.13	0.24	0.16	0.22	0.17	0.07	0.01	0.00	0.00	0.00	0.00	0.00	0.07	0.24	0.00	1.68	24
平均値	0.00	0.00	0.00	0.00	0.00	0.01	0.11	0.27	0.44	0.56	0.65	0.65	0.65	0.60	0.48	0.35	0.21	0.08	0.01	0.00	0.00	0.00	0.00	0.00	0.21			5.06	
最高値	0.00	0.00	0.00	0.00	0.00	0.04	0.22	0.44	0.65	0.83	0.95	1.00	0.99	0.90	0.79	0.58	0.36	0.17	0.02	0.00	0.00	0.00	0.00	0.00	0.33	1.00		7.88	
最低値	0.00	0.00	0.00	0.00	0.00	0.00	0.02	0.03	0.06	0.05	0.05	0.07	0.09	0.08	0.07	0.04	0.02	0.01	0.00	0.00	0.00	0.00	0.00	0.00	0.03		0.00	0.60	
日積算	0.00	0.00	0.00	0.00	0.00	0.40	3.35	8.10	13.06	16.85	19.39	19.61	19.42	18.05	14.27	10.62	6.33	2.32	0.17	0.00	0.00	0.00	0.00	0.00					
有効時間	30	30	30	30	30	30	30	30	30	30	30	30	30	30	30	30	30	30	30	30	30	30	30	30					720

表 2-3-3(8)　放射収支量調査結果（4 月）

気象観測データ
調査期間　：　2023年4月1日(土)～4月30日(日)
調査地点　：　対象事業実施区域
観測項目：放射収支量（RAD）
単位：kW/m^2

日＼時	1時	2時	3時	4時	5時	6時	7時	8時	9時	10時	11時	12時	13時	14時	15時	16時	17時	18時	19時	20時	21時	22時	23時	24時	平均値	最高値	最低値	有効時間
4月1日（土）	−0.079	−0.079	−0.078	−0.078	−0.079	−0.077	−0.041	0.013	0.318	0.554	0.646	0.699	0.654	0.540	0.519	0.388	0.070	−0.065	−0.089	−0.081	−0.073	−0.070	−0.070	−0.068	0.141	0.699	−0.089	24
2日（日）	−0.071	−0.073	−0.070	−0.070	−0.071	−0.069	−0.031	0.028	0.316	0.535	0.621	0.682	0.647	0.599	0.339	0.283	0.069	−0.027	−0.058	−0.045	−0.042	−0.035	−0.035	−0.032	0.141	0.682	−0.073	24
3日（月）	−0.047	−0.046	−0.052	−0.018	−0.018	−0.017	0.017	0.038	0.164	0.371	0.623	0.408	0.511	0.599	0.506	0.355	0.087	−0.044	−0.069	−0.074	−0.074	−0.055	−0.047	−0.039	0.128	0.623	−0.074	24
4日（火）	−0.043	−0.057	−0.077	−0.051	−0.077	−0.066	−0.006	0.054	0.335	0.540	0.650	0.696	0.636	0.571	0.519	0.341	0.088	−0.065	−0.079	−0.088	−0.084	−0.080	−0.072	−0.055	0.147	0.696	−0.088	24
5日（水）	−0.051	−0.051	−0.043	−0.041	−0.048	−0.044	0.010	0.108	0.296	0.406	0.442	0.470	0.444	0.353	0.331	0.201	0.034	−0.013	−0.037	−0.035	−0.030	−0.027	−0.028	−0.027	0.109	0.470	−0.051	24
6日（木）	−0.027	−0.023	−0.022	−0.021	−0.015	−0.010	0.007	0.049	0.078	0.087	0.099	0.086	0.107	0.090	0.092	0.114	0.064	0.001	−0.014	−0.013	−0.014	−0.014	−0.010	−0.008	0.028	0.114	−0.027	24
7日（金）	−0.009	−0.010	−0.010	−0.010	−0.013	−0.014	0.005	0.021	0.044	0.039	0.040	0.064	0.077	0.079	0.056	0.027	0.010	0.003	−0.003	−0.009	−0.022	−0.056	−0.059	−0.071	0.007	0.079	−0.071	24
8日（土）	−0.068	−0.073	−0.073	−0.079	−0.085	−0.077	−0.022	0.147	0.434	0.632	0.578	0.429	0.445	0.755	0.686	0.427	0.135	−0.069	−0.089	−0.063	−0.071	−0.082	−0.088	−0.096	0.151	0.755	−0.096	24
9日（日）	−0.099	−0.099	−0.096	−0.097	−0.099	−0.091	−0.042	0.156	0.463	0.606	0.716	0.772	0.721	0.712	0.591	0.417	0.109	−0.077	−0.107	−0.108	−0.102	−0.097	−0.095	−0.092	0.165	0.772	−0.108	24
10日（月）	−0.093	−0.092	−0.090	−0.089	−0.087	−0.077	−0.035	0.197	0.469	0.586	0.688	0.747	0.701	0.677	0.558	0.383	0.116	−0.036	−0.075	−0.078	−0.080	−0.078	−0.076	−0.075	0.169	0.747	−0.093	24
11日（火）	−0.075	−0.075	−0.072	−0.071	−0.071	−0.062	−0.007	0.187	0.416	0.553	0.661	0.719	0.686	0.663	0.504	0.234	0.085	0.027	−0.063	−0.075	−0.076	−0.071	−0.065	−0.034	0.163	0.719	−0.076	24
12日（水）	−0.033	−0.053	−0.050	−0.055	−0.059	−0.047	0.019	0.212	0.468	0.434	0.349	0.204	0.134	0.105	0.103	0.051	0.027	0.030	−0.025	−0.084	−0.095	−0.103	−0.112	−0.113	0.054	0.468	−0.113	24
13日（木）	−0.110	−0.110	−0.107	−0.106	−0.103	−0.087	−0.027	0.197	0.427	0.580	0.699	0.757	0.701	0.684	0.565	0.393	0.107	−0.051	−0.101	−0.099	−0.093	−0.088	−0.085	−0.082	0.161	0.757	−0.110	24
14日（金）	−0.081	−0.079	−0.076	−0.074	−0.070	−0.054	0.010	0.150	0.402	0.534	0.678	0.549	0.587	0.537	0.155	0.120	0.039	−0.026	−0.038	−0.037	−0.032	−0.029	−0.025	−0.021	0.130	0.678	−0.081	24
15日（土）	−0.019	−0.018	−0.013	−0.013	−0.012	−0.014	0.001	0.018	0.057	0.065	0.099	0.131	0.096	0.084	0.132	0.061	0.021	0.001	−0.009	−0.009	−0.008	−0.008	−0.009	−0.008	0.026	0.132	−0.019	24
16日（日）	−0.007	−0.008	−0.013	−0.013	−0.013	−0.005	0.065	0.203	0.493	0.600	0.802	0.829	0.789	0.731	0.610	0.368	0.178	−0.045	−0.082	−0.052	−0.036	−0.032	−0.034	−0.043	0.220	0.829	−0.082	24
17日（月）	−0.043	−0.045	−0.030	−0.036	−0.084	−0.073	0.000	0.301	0.492	0.645	0.721	0.777	0.732	0.662	0.597	0.436	0.151	−0.050	−0.097	−0.100	−0.095	−0.090	−0.091	−0.086	0.191	0.777	−0.100	24
18日（火）	−0.083	−0.085	−0.082	−0.080	−0.074	−0.057	0.018	0.196	0.425	0.569	0.626	0.637	0.453	0.642	0.445	0.188	0.066	−0.006	−0.029	−0.023	−0.020	−0.022	−0.025	−0.018	0.153	0.642	−0.085	24
19日（水）	−0.016	−0.015	−0.012	−0.014	−0.014	−0.009	0.048	0.187	0.321	0.374	0.219	0.280	0.304	0.241	0.108	0.124	0.072	−0.014	−0.043	−0.043	−0.046	−0.056	−0.060	−0.061	0.078	0.374	−0.061	24
20日（木）	−0.058	−0.058	−0.055	−0.057	−0.059	−0.047	0.015	0.212	0.457	0.593	0.694	0.749	0.711	0.669	0.546	0.393	0.154	−0.019	−0.071	−0.073	−0.075	−0.073	−0.066	−0.064	0.184	0.749	−0.075	24
21日（金）	−0.064	−0.063	−0.060	−0.061	−0.062	−0.047	0.025	0.205	0.401	0.497	0.625	0.638	0.530	0.372	0.489	0.382	0.175	−0.009	−0.063	−0.060	−0.063	−0.057	−0.057	−0.074	0.150	0.638	−0.074	24
22日（土）	−0.073	−0.074	−0.081	−0.084	−0.088	−0.070	−0.001	0.229	0.487	0.622	0.725	0.782	0.715	0.716	0.602	0.444	0.171	−0.058	−0.093	−0.099	−0.098	−0.096	−0.095	−0.091	0.183	0.782	−0.099	24
23日（日）	−0.087	−0.085	−0.083	−0.081	−0.080	−0.062	−0.016	0.227	0.497	0.625	0.724	0.778	0.738	0.681	0.553	0.397	0.129	−0.020	−0.063	−0.040	−0.037	−0.039	−0.040	−0.036	0.191	0.778	−0.087	24
24日（月）	−0.036	−0.036	−0.037	−0.038	−0.045	−0.045	0.053	0.151	0.194	0.394	0.575	—	0.513	0.242	0.098	0.117	0.030	−0.014	−0.043	−0.045	−0.043	−0.058	−0.058	−0.042	0.079	0.575	−0.058	23
25日（火）	−0.037	−0.021	−0.025	−0.026	−0.020	−0.008	0.020	0.082	0.126	0.078	0.113	0.248	0.251	0.062	0.049	0.064	0.090	0.011	−0.018	−0.021	−0.020	−0.020	−0.018	−0.010	0.040	0.251	−0.037	24
26日（水）	−0.008	−0.012	−0.011	−0.008	−0.006	−0.001	0.023	0.071	0.131	0.123	0.118	0.127	0.211	0.068	0.116	0.240	0.120	−0.023	−0.063	−0.085	−0.090	−0.093	−0.074	−0.081	0.033	0.240	−0.093	24
27日（木）	−0.088	−0.057	−0.080	−0.092	−0.091	−0.073	−0.017	0.322	0.609	0.716	0.819	0.860	0.765	0.756	0.632	0.469	0.203	−0.046	−0.073	−0.079	−0.079	−0.087	−0.087	−0.087	0.213	0.860	−0.092	24
28日（金）	−0.086	−0.082	−0.081	−0.079	−0.078	−0.050	0.007	0.289	0.500	0.634	0.741	0.790	0.720	0.645	0.530	0.398	0.172	−0.033	−0.088	−0.092	−0.089	−0.085	−0.079	−0.075	0.185	0.790	−0.092	24
29日（土）	−0.066	−0.074	−0.074	−0.023	−0.015	−0.016	−0.007	0.072	0.225	0.379	0.419	0.460	0.298	0.337	0.595	0.194	0.028	0.024	−0.006	−0.010	−0.010	−0.009	−0.007	−0.006	−0.004	0.116	0.595	−0.074	24
30日（日）	−0.002	−0.001	−0.001	−0.001	−0.001	−0.001	0.012	0.035	0.081	0.129	0.151	0.144	0.104	0.201	0.131	0.179	0.127	0.024	−0.047	−0.068	−0.081	−0.066	−0.074	−0.088	0.037	0.201	−0.088	24
平均値	−0.055	−0.055	−0.053	−0.052	−0.055	−0.045	0.006	0.150	0.343	0.451	0.523	0.529	0.501	0.478	0.379	0.267	0.097	−0.024	−0.058	−0.060	−0.059	−0.059	−0.058	−0.056	0.126			
最高値	−0.002	−0.001	−0.001	−0.001	−0.001	−0.001	0.072	0.322	0.609	0.716	0.819	0.860	0.789	0.756	0.686	0.469	0.203	0.030	−0.003	−0.009	−0.008	−0.007	−0.006	−0.004	0.220	0.860		
最低値	−0.110	−0.110	−0.107	−0.106	−0.103	−0.091	−0.042	0.013	0.044	0.039	0.040	0.064	0.077	0.062	0.049	0.027	0.010	−0.077	−0.107	−0.108	−0.102	−0.103	−0.112	−0.113			−0.113	
有効時間	30	30	30	30	30	30	30	30	30	30	30	29	30	30	30	30	30	30	30	30	30	30	30	30				719

注）－は欠測を示す。

表 2-3-3(9)　日射量調査結果（5 月）

気象観測データ
調査期間　：　2023年5月1日(月)～5月31日(水)
調査地点　：　対象事業実施区域
観測項目　：　日射量（SUN）
単位：kW/m^2

日＼時	1時	2時	3時	4時	5時	6時	7時	8時	9時	10時	11時	12時	13時	14時	15時	16時	17時	18時	19時	20時	21時	22時	23時	24時	平均値	最高値	最低値	日積算	有効時間
5月1日 (月)	0.00	0.00	0.00	0.00	0.00	0.02	0.24	0.46	0.65	0.82	0.93	1.00	0.99	0.89	0.74	0.57	0.32	0.14	0.01	0.00	0.00	0.00	0.00	0.00	0.32	1.00	0.00	7.78	24
2日 (火)	0.00	0.00	0.00	0.00	0.00	0.05	0.23	0.46	0.66	0.83	0.94	0.99	0.98	0.89	0.77	0.58	0.36	0.16	0.02	0.00	0.00	0.00	0.00	0.00	0.33	0.99	0.00	7.92	24
3日 (水)	0.00	0.00	0.00	0.00	0.00	0.04	0.23	0.44	0.64	0.81	0.93	0.98	0.93	0.76	0.64	0.54	0.37	0.15	0.02	0.00	0.00	0.00	0.00	0.00	0.31	0.98	0.00	7.48	24
4日 (木)	0.00	0.00	0.00	0.00	0.00	0.05	0.22	0.43	0.62	0.82	0.94	0.98	0.97	0.89	0.77	0.59	0.36	0.12	0.01	0.00	0.00	0.00	0.00	0.00	0.32	0.98	0.00	7.77	24
5日 (金)	0.00	0.00	0.00	0.00	0.00	0.04	0.23	0.39	0.54	0.50	0.71	0.75	0.78	0.67	0.57	0.44	0.27	0.18	0.01	0.00	0.00	0.00	0.00	0.00	0.25	0.78	0.00	6.08	24
6日 (土)	0.00	0.00	0.00	0.00	0.00	0.04	0.11	0.33	0.45	0.40	0.45	0.56	0.86	0.71	0.39	0.22	0.14	0.06	0.01	0.00	0.00	0.00	0.00	0.00	0.20	0.86	0.00	4.73	24
7日 (日)	0.00	0.00	0.00	0.00	0.00	0.01	0.03	0.05	0.10	0.11	0.20	0.15	0.21	0.13	0.08	0.07	0.05	0.02	0.00	0.00	0.00	0.00	0.00	0.00	0.05	0.21	0.00	1.21	24
8日 (月)	0.00	0.00	0.00	0.00	0.00	0.02	0.07	0.31	0.66	0.84	0.96	1.01	1.03	0.94	0.79	0.63	0.38	0.12	0.02	0.00	0.00	0.00	0.00	0.00	0.32	1.03	0.00	7.78	24
9日 (火)	0.00	0.00	0.00	0.00	0.00	0.05	0.21	0.42	0.67	0.83	0.79	0.93	1.00	0.91	0.78	0.61	0.39	0.18	0.02	0.00	0.00	0.00	0.00	0.00	0.32	1.00	0.00	7.79	24
10日 (水)	0.00	0.00	0.00	0.00	0.00	0.06	0.24	0.46	0.65	0.83	0.94	0.96	0.93	0.86	0.72	0.46	0.30	0.13	0.02	0.00	0.00	0.00	0.00	0.00	0.32	0.96	0.00	7.56	24
11日 (木)	0.00	0.00	0.00	0.00	0.00	0.06	0.23	0.46	0.66	0.83	0.95	1.01	0.99	0.91	0.79	0.61	0.41	0.19	0.03	0.00	0.00	0.00	0.00	0.00	0.34	1.01	0.00	8.13	24
12日 (金)	0.00	0.00	0.00	0.00	0.00	0.03	0.24	0.40	0.58	0.85	0.96	0.97	0.94	0.88	0.81	0.65	0.40	0.13	0.02	0.00	0.00	0.00	0.00	0.00	0.33	0.97	0.00	7.86	24
13日 (土)	0.00	0.00	0.00	0.00	0.00	0.02	0.10	0.21	0.36	0.57	0.43	0.34	0.31	0.13	0.12	0.08	0.03	0.01	0.00	0.00	0.00	0.00	0.00	0.00	0.11	0.57	0.00	2.71	24
14日 (日)	0.00	0.00	0.00	0.00	0.00	0.01	0.03	0.13	0.20	0.19	0.35	0.18	0.16	0.21	0.09	0.04	0.01	0.01	0.00	0.00	0.00	0.00	0.00	0.00	0.07	0.35	0.00	1.61	24
15日 (月)	0.00	0.00	0.00	0.00	0.00	0.02	0.15	0.28	0.33	0.19	0.33	0.45	0.78	0.65	0.68	0.57	0.41	0.14	0.03	0.00	0.00	0.00	0.00	0.00	0.21	0.78	0.00	5.01	24
16日 (火)	0.00	0.00	0.00	0.00	0.00	0.07	0.24	0.47	0.66	0.82	0.94	0.99	0.97	0.88	0.75	0.59	0.39	0.18	0.03	0.00	0.00	0.00	0.00	0.00	0.33	0.99	0.00	7.98	24
17日 (水)	0.00	0.00	0.00	0.00	0.00	0.06	0.22	0.42	0.61	0.78	0.90	0.96	0.95	0.87	0.75	0.57	0.38	0.17	0.03	0.00	0.00	0.00	0.00	0.00	0.32	0.96	0.00	7.67	24
18日 (木)	0.00	0.00	0.00	0.00	0.00	0.05	0.22	0.43	0.59	0.76	0.92	0.98	0.95	0.81	0.59	0.27	0.15	0.06	0.01	0.00	0.00	0.00	0.00	0.00	0.28	0.98	0.00	6.79	24
19日 (金)	0.00	0.00	0.00	0.00	0.00	0.02	0.07	0.11	0.09	0.12	0.12	0.09	0.11	0.07	0.07	0.06	0.03	0.02	0.00	0.00	0.00	0.00	0.00	0.00	0.04	0.12	0.00	0.98	24
20日 (土)	0.00	0.00	0.00	0.00	0.00	0.04	0.14	0.45	0.65	0.85	0.94	0.98	0.97	0.89	0.77	0.60	0.39	0.18	0.04	0.00	0.00	0.00	0.00	0.00	0.33	0.98	0.00	7.89	24
21日 (日)	0.00	0.00	0.00	0.00	0.00	0.02	0.14	0.23	0.36	0.46	0.81	0.86	0.97	0.85	0.69	0.56	0.38	0.17	0.03	0.00	0.00	0.00	0.00	0.00	0.27	0.97	0.00	6.53	24
22日 (月)	0.00	0.00	0.00	0.00	0.00	0.06	0.20	0.40	0.58	0.75	0.89	0.95	0.95	0.84	0.72	0.50	0.19	0.05	0.00	0.00	0.00	0.00	0.00	0.00	0.30	0.95	0.00	7.08	24
23日 (火)	0.00	0.00	0.00	0.00	0.00	0.02	0.05	0.08	0.23	0.33	0.48	0.80	0.73	0.43	0.21	0.20	0.41	0.19	0.04	0.00	0.00	0.00	0.00	0.00	0.18	0.80	0.00	4.20	24
24日 (水)	0.00	0.00	0.00	0.00	0.01	0.09	0.29	0.51	0.70	0.88	0.98	1.04	1.03	0.93	0.81	0.63	0.43	0.21	0.05	0.00	0.00	0.00	0.00	0.00	0.36	1.04	0.00	8.59	24
25日 (木)	0.00	0.00	0.00	0.00	0.00	0.06	0.11	0.26	0.18	0.08	0.15	0.12	0.34	0.66	0.62	0.17	0.41	0.16	0.04	0.00	0.00	0.00	0.00	0.00	0.14	0.66	0.00	3.36	24
26日 (金)	0.00	0.00	0.00	0.00	0.00	0.03	0.06	0.29	0.55	0.32	0.47	0.55	0.61	0.69	0.34	0.38	0.15	0.10	0.03	0.00	0.00	0.00	0.00	0.00	0.19	0.69	0.00	4.57	24
27日 (土)	0.00	0.00	0.00	0.00	0.00	0.07	0.25	0.43	0.47	0.61	0.66	0.86	0.83	0.79	0.75	0.64	0.32	0.19	0.04	0.00	0.00	0.00	0.00	0.00	0.29	0.86	0.00	6.91	24
28日 (日)	0.00	0.00	0.00	0.00	0.00	0.06	0.22	0.38	0.54	0.74	0.76	0.70	0.63	0.85	0.69	0.26	0.12	0.08	0.02	0.00	0.00	0.00	0.00	0.00	0.25	0.85	0.00	6.05	24
29日 (月)	0.00	0.00	0.00	0.00	0.00	0.03	0.08	0.10	0.18	0.17	0.20	0.13	0.14	0.12	0.13	0.09	0.06	0.03	0.00	0.00	0.00	0.00	0.00	0.00	0.06	0.20	0.00	1.46	24
30日 (火)	0.00	0.00	0.00	0.00	0.00	0.02	0.05	0.09	0.17	0.37	0.25	0.19	0.35	0.75	0.46	0.19	0.15	0.07	0.01	0.00	0.00	0.00	0.00	0.00	0.13	0.75	0.00	3.12	24
31日 (水)	0.00	0.00	0.00	0.00	0.00	0.02	0.03	0.07	0.06	0.32	0.19	0.20	0.34	0.24	0.17	0.28	0.22	0.21	0.05	0.00	0.00	0.00	0.00	0.00	0.10	0.34	0.00	2.40	24
平均値	0.00	0.00	0.00	0.00	0.00	0.04	0.16	0.32	0.46	0.57	0.66	0.70	0.73	0.68	0.56	0.41	0.27	0.12	0.02	0.00	0.00	0.00	0.00	0.00	0.24			5.71	
最高値	0.00	0.00	0.00	0.00	0.01	0.09	0.29	0.51	0.70	0.88	0.98	1.04	1.03	0.94	0.81	0.65	0.43	0.21	0.05	0.00	0.00	0.00	0.00	0.00	0.36	1.04		8.59	
最低値	0.00	0.00	0.00	0.00	0.00	0.01	0.03	0.05	0.06	0.08	0.12	0.09	0.11	0.07	0.07	0.04	0.01	0.01	0.00	0.00	0.00	0.00	0.00	0.00	0.04		0.00	0.98	
日積算	0.00	0.00	0.00	0.00	0.01	1.24	4.93	9.95	14.39	17.78	20.47	21.66	22.73	21.10	17.26	12.65	8.38	3.81	0.64	0.00	0.00	0.00	0.00	0.00					
有効時間	31	31	31	31	31	31	31	31	31	31	31	31	31	31	31	31	31	31	31	31	31	31	31	31					744

表 2-3-3(10)　放射収支量調査結果（5 月）

気象観測データ
調査期間　：　2023年5月1日(月)～5月31日(水)
調査地点　：　対象事業実施区域
観測項目：放射収支量（ＲＡＤ）
単位：kW/m^2

日＼時	1時	2時	3時	4時	5時	6時	7時	8時	9時	10時	11時	12時	13時	14時	15時	16時	17時	18時	19時	20時	21時	22時	23時	24時	平均値	最高値	最低値	有効時間
5月1日（月）	−0.057	−0.052	−0.060	−0.083	−0.078	−0.078	−0.011	0.318	0.520	0.645	0.756	0.820	0.738	0.754	0.611	0.459	0.180	−0.018	−0.041	−0.031	−0.032	−0.072	−0.100	−0.096	0.208	0.820	−0.100	24
2日（火）	−0.093	−0.097	−0.098	−0.098	−0.096	−0.065	0.012	0.325	0.536	0.670	0.768	0.826	0.744	0.751	0.633	0.467	0.220	−0.027	−0.085	−0.094	−0.088	−0.086	−0.080	−0.082	0.203	0.826	−0.098	24
3日（水）	−0.064	−0.053	−0.049	−0.063	−0.071	−0.047	0.029	0.322	0.520	0.652	0.752	0.808	0.718	0.629	0.499	0.421	0.227	−0.018	−0.072	−0.076	−0.074	−0.075	−0.062	−0.045	0.200	0.808	−0.076	24
4日（木）	−0.044	−0.044	−0.043	−0.062	−0.062	−0.028	0.062	0.327	0.502	0.657	0.766	0.809	0.753	0.732	0.611	0.456	0.221	−0.019	−0.081	−0.087	−0.083	−0.078	−0.078	−0.077	0.213	0.809	−0.087	24
5日（金）	−0.073	−0.068	−0.065	−0.060	−0.064	−0.042	0.067	0.288	0.444	0.391	0.582	0.607	0.630	0.543	0.453	0.347	0.165	0.057	−0.060	−0.071	−0.065	−0.066	−0.064	−0.065	0.159	0.630	−0.073	24
6日（土）	−0.065	−0.063	−0.057	−0.062	−0.064	−0.033	0.058	0.276	0.376	0.349	0.388	0.497	0.695	0.609	0.328	0.190	0.109	0.022	−0.013	−0.017	−0.016	−0.016	−0.028	−0.026	0.143	0.695	−0.065	24
7日（日）	−0.013	−0.009	−0.010	−0.014	−0.012	−0.002	0.020	0.041	0.081	0.101	0.174	0.132	0.179	0.108	0.066	0.055	0.038	0.008	−0.005	−0.007	−0.008	−0.008	−0.012	−0.007	0.037	0.179	−0.014	24
8日（月）	−0.005	−0.012	−0.012	−0.008	−0.009	0.001	0.052	0.258	0.580	0.742	0.862	0.920	0.791	0.828	0.672	0.518	0.275	−0.005	−0.068	−0.091	−0.082	−0.080	−0.079	−0.082	0.249	0.920	−0.091	24
9日（火）	−0.080	−0.067	−0.064	−0.059	−0.059	−0.040	0.072	0.294	0.536	0.660	0.626	0.759	0.736	0.754	0.629	0.474	0.250	−0.011	−0.079	−0.090	−0.086	−0.083	−0.081	−0.082	0.205	0.759	−0.090	24
10日（水）	−0.094	−0.084	−0.083	−0.082	−0.081	−0.052	0.085	0.333	0.528	0.665	0.761	0.796	0.700	0.715	0.582	0.348	0.182	−0.004	−0.066	−0.087	−0.075	−0.069	−0.075	−0.081	0.199	0.796	−0.087	24
11日（木）	−0.068	−0.075	−0.068	−0.066	−0.081	−0.055	0.082	0.349	0.526	0.657	0.763	0.820	0.773	0.759	0.640	0.484	0.269	−0.007	−0.093	−0.112	−0.105	−0.098	−0.090	−0.084	0.213	0.820	−0.112	24
12日（金）	−0.070	−0.069	−0.064	−0.055	−0.073	−0.008	0.103	0.311	0.474	0.682	0.777	0.794	0.737	0.727	0.650	0.514	0.270	0.012	−0.053	−0.055	−0.071	−0.068	−0.068	−0.067	0.222	0.794	−0.073	24
13日（土）	−0.066	−0.061	−0.056	−0.032	−0.029	−0.012	0.065	0.156	0.285	0.463	0.357	0.282	0.248	0.090	0.093	0.049	0.011	−0.004	−0.016	−0.015	−0.018	−0.016	−0.015	−0.015	0.073	0.463	−0.066	24
14日（日）	−0.018	−0.015	−0.016	−0.018	−0.018	−0.012	0.011	0.100	0.159	0.158	0.290	0.136	0.128	0.167	0.065	0.026	0.001	−0.003	−0.010	−0.014	−0.016	−0.018	−0.019	−0.018	0.044	0.290	−0.019	24
15日（月）	−0.021	−0.020	−0.014	−0.010	−0.020	−0.012	0.082	0.232	0.283	0.149	0.263	0.384	0.651	0.543	0.537	0.452	0.290	0.011	−0.017	−0.047	−0.072	−0.038	−0.067	−0.072	0.144	0.651	−0.072	24
16日（火）	−0.073	−0.074	−0.074	−0.077	−0.073	−0.046	0.118	0.384	0.542	0.673	0.776	0.830	0.825	0.757	0.634	0.473	0.272	0.038	−0.063	−0.081	−0.075	−0.071	−0.070	−0.067	0.228	0.830	−0.081	24
17日（水）	−0.067	−0.066	−0.067	−0.068	−0.065	−0.027	0.109	0.334	0.500	0.643	0.750	0.809	0.814	0.753	0.632	0.463	0.266	0.046	−0.058	−0.073	−0.069	−0.065	−0.066	−0.067	0.223	0.814	−0.073	24
18日（木）	−0.064	−0.063	−0.064	−0.063	−0.059	−0.030	0.111	0.338	0.477	0.617	0.760	0.813	0.773	0.673	0.471	0.194	0.091	0.009	−0.038	−0.050	−0.045	−0.043	−0.036	−0.035	0.197	0.813	−0.064	24
19日（金）	−0.028	−0.027	−0.027	−0.027	−0.025	−0.019	0.001	0.048	0.080	0.069	0.095	0.099	0.071	0.058	0.062	0.045	0.019	0.006	−0.008	−0.011	−0.009	−0.009	−0.006	−0.006	0.024	0.099	−0.028	24
20日（土）	−0.006	−0.006	−0.010	−0.011	−0.012	0.023	0.114	0.399	0.577	0.773	0.816	0.855	0.846	0.775	0.665	0.506	0.305	0.077	−0.040	−0.030	−0.037	−0.061	−0.054	−0.034	0.268	0.855	−0.061	24
21日（日）	−0.014	−0.012	−0.013	−0.015	−0.013	0.007	0.119	0.199	0.311	0.388	0.700	0.757	0.836	0.730	0.575	0.459	0.290	0.070	−0.053	−0.074	−0.069	−0.069	−0.068	−0.066	0.207	0.836	−0.074	24
22日（月）	−0.063	−0.062	−0.061	−0.064	−0.060	−0.018	0.109	0.313	0.470	0.617	0.748	0.809	0.813	0.722	0.612	0.398	0.137	0.015	−0.019	−0.017	−0.017	−0.026	−0.024	−0.020	0.221	0.813	−0.064	24
23日（火）	−0.019	−0.019	−0.020	−0.023	−0.023	−0.009	0.024	0.053	0.197	0.285	0.424	0.724	0.639	0.364	0.177	0.168	0.331	0.092	−0.061	−0.092	−0.090	−0.099	−0.098	−0.098	0.118	0.724	−0.099	24
24日（水）	−0.096	−0.095	−0.093	−0.093	−0.093	−0.059	0.157	0.396	0.568	0.708	—	0.881	0.874	0.792	0.682	0.524	0.343	0.112	−0.063	−0.094	−0.089	−0.079	−0.075	−0.048	0.220	0.881	−0.096	23
25日（木）	−0.061	−0.063	−0.049	−0.042	−0.050	0.010	0.069	0.202	0.135	0.059	0.118	0.086	0.280	0.565	0.526	0.124	0.344	0.081	−0.046	−0.075	−0.073	−0.073	−0.072	−0.067	0.080	0.565	−0.075	24
26日（金）	−0.070	−0.039	−0.060	−0.053	−0.022	0.009	0.036	0.231	0.462	0.269	0.420	0.484	0.532	0.593	0.283	0.311	0.111	0.060	−0.033	−0.042	−0.064	−0.064	−0.062	−0.063	0.135	0.593	−0.070	24
27日（土）	−0.060	−0.061	−0.056	−0.051	−0.054	0.004	0.176	0.339	0.383	0.516	0.567	0.738	0.698	0.673	0.640	0.533	0.246	0.110	−0.047	−0.069	−0.062	−0.071	−0.070	−0.069	0.206	0.738	−0.071	24
28日（日）	−0.060	−0.043	−0.046	−0.052	−0.040	−0.009	0.130	0.280	0.441	0.618	0.642	0.605	0.537	0.720	0.585	0.197	0.081	0.033	−0.023	−0.030	−0.031	−0.031	−0.028	−0.018	0.186	0.720	−0.060	24
29日（月）	−0.021	−0.014	−0.021	−0.012	−0.016	0.001	0.051	0.083	0.150	0.141	0.181	0.100	0.110	0.097	0.100	0.063	0.036	0.013	−0.007	−0.008	−0.007	−0.008	−0.009	−0.007	0.042	0.181	−0.021	24
30日（火）	−0.006	−0.005	−0.008	−0.010	−0.012	0.004	0.031	0.070	0.142	0.327	0.222	0.164	0.312	0.631	0.377	0.146	0.104	0.022	−0.027	−0.033	−0.039	−0.035	−0.028	−0.028	0.097	0.631	−0.039	24
31日（水）	−0.027	−0.026	−0.027	−0.027	−0.024	−0.009	0.013	0.048	0.048	0.271	0.168	0.171	0.304	0.216	0.147	0.244	0.166	0.131	−0.047	−0.079	−0.076	−0.074	−0.074	−0.073	0.057	0.304	−0.079	24
平均値	−0.050	−0.047	−0.047	−0.047	−0.047	−0.020	0.071	0.248	0.381	0.472	0.543	0.590	0.597	0.575	0.459	0.326	0.189	0.029	−0.045	−0.057	−0.056	−0.056	−0.057	−0.054	0.162			
最高値	−0.005	−0.005	−0.008	−0.008	−0.009	0.023	0.176	0.399	0.580	0.773	0.862	0.920	0.874	0.828	0.682	0.533	0.344	0.131	−0.005	−0.007	−0.007	−0.008	−0.006	−0.006	0.268	0.920		
最低値	−0.096	−0.097	−0.098	−0.098	−0.096	−0.078	−0.011	0.041	0.048	0.059	0.099	0.071	0.091	0.058	0.062	0.026	0.001	−0.027	−0.093	−0.112	−0.105	−0.099	−0.100	−0.098			−0.112	
有効時間	31	31	31	31	31	31	31	31	31	31	30	31	31	31	31	31	31	31	31	31	31	31	31	31				743

注）－は欠測を示す。

表 2-3-3(11)　日射量調査結果（6 月）

気象観測データ
調査期間 ： 2023年6月1日(木)～6月30日(金)
調査地点 ： 対象事業実施区域
観測項目 ： 日射量（ＳＵＮ）
単位 ： kW/m^2

日＼時	１時	２時	３時	４時	５時	６時	７時	８時	９時	１０時	１１時	１２時	１３時	１４時	１５時	１６時	１７時	１８時	１９時	２０時	２１時	２２時	２３時	２４時	平均値	最高値	最低値	日積算	有効時間
6月1日（木）	0.00	0.00	0.00	0.00	0.00	0.06	0.22	0.48	0.44	0.48	0.64	0.45	0.21	0.47	0.41	0.27	0.10	0.07	0.01	0.00	0.00	0.00	0.00	0.00	0.18	0.64	0.00	4.31	24
2日（金）	0.00	0.00	0.00	0.00	0.00	0.01	0.01	0.03	0.03	0.03	0.03	0.02	0.04	0.03	0.02	0.01	0.02	0.03	0.01	0.00	0.00	0.00	0.00	0.00	0.01	0.04	0.00	0.32	24
3日（土）	0.00	0.00	0.00	0.00	0.00	0.04	0.11	0.30	0.46	0.80	0.87	0.89	1.02	0.93	0.81	0.65	0.44	0.23	0.06	0.00	0.00	0.00	0.00	0.00	0.32	1.02	0.00	7.61	24
4日（日）	0.00	0.00	0.00	0.00	0.01	0.10	0.30	0.51	0.70	0.85	0.96	1.02	0.89	0.68	0.34	0.17	0.22	0.22	0.03	0.00	0.00	0.00	0.00	0.00	0.29	1.02	0.00	7.00	24
5日（月）	0.00	0.00	0.00	0.00	0.01	0.09	0.23	0.30	0.40	0.48	0.58	0.70	0.82	0.57	0.32	0.29	0.16	0.07	0.02	0.00	0.00	0.00	0.00	0.00	0.21	0.82	0.00	5.04	24
6日（火）	0.00	0.00	0.00	0.00	0.00	0.03	0.07	0.15	0.19	0.27	0.41	0.43	0.26	0.16	0.12	0.14	0.08	0.02	0.01	0.00	0.00	0.00	0.00	0.00	0.10	0.43	0.00	2.34	24
7日（水）	0.00	0.00	0.00	0.00	0.00	0.04	0.20	0.45	0.67	0.77	0.94	0.84	0.92	0.73	0.56	0.39	0.30	0.11	0.03	0.00	0.00	0.00	0.00	0.00	0.29	0.94	0.00	6.95	24
8日（木）	0.00	0.00	0.00	0.00	0.01	0.08	0.25	0.44	0.62	0.44	0.59	0.46	0.33	0.21	0.14	0.08	0.06	0.03	0.01	0.00	0.00	0.00	0.00	0.00	0.16	0.62	0.00	3.75	24
9日（金）	0.00	0.00	0.00	0.00	0.00	0.02	0.05	0.13	0.23	0.33	0.35	0.62	0.52	0.40	0.17	0.16	0.16	0.07	0.03	0.00	0.00	0.00	0.00	0.00	0.14	0.62	0.00	3.24	24
10日（土）	0.00	0.00	0.00	0.00	0.00	0.06	0.18	0.31	0.43	0.52	0.32	0.35	0.51	0.43	0.34	0.24	0.16	0.08	0.02	0.00	0.00	0.00	0.00	0.00	0.16	0.52	0.00	3.95	24
11日（日）	0.00	0.00	0.00	0.00	0.00	0.01	0.04	0.06	0.07	0.13	0.14	0.15	0.17	0.18	0.11	0.08	0.09	0.05	0.01	0.00	0.00	0.00	0.00	0.00	0.05	0.18	0.00	1.29	24
12日（月）	0.00	0.00	0.00	0.00	0.00	0.01	0.03	0.09	0.10	0.12	0.14	0.12	0.09	0.14	0.12	0.09	0.06	0.06	0.02	0.00	0.00	0.00	0.00	0.00	0.05	0.14	0.00	1.19	24
13日（火）	0.00	0.00	0.00	0.00	0.00	0.09	0.25	0.47	0.57	0.77	0.86	0.96	0.98	0.82	0.49	0.34	0.30	0.21	0.04	0.00	0.00	0.00	0.00	0.00	0.30	0.98	0.00	7.15	24
14日（水）	0.00	0.00	0.00	0.00	0.00	0.01	0.07	0.10	0.19	0.37	0.31	0.33	0.29	0.45	0.38	0.36	0.23	0.02	0.01	0.00	0.00	0.00	0.00	0.00	0.13	0.45	0.00	3.12	24
15日（木）	0.00	0.00	0.00	0.00	0.00	0.02	0.07	0.10	0.13	0.19	0.13	0.19	0.15	0.22	0.19	0.14	0.14	0.07	0.02	0.00	0.00	0.00	0.00	0.00	0.07	0.22	0.00	1.76	24
16日（金）	0.00	0.00	0.00	0.00	0.00	0.09	0.28	0.49	0.63	0.80	0.93	0.91	0.73	0.91	0.80	0.55	0.44	0.22	0.06	0.00	0.00	0.00	0.00	0.00	0.33	0.93	0.00	7.84	24
17日（土）	0.00	0.00	0.00	0.00	0.01	0.09	0.28	0.48	0.68	0.82	0.94	1.00	0.99	0.92	0.81	0.65	0.45	0.24	0.06	0.00	0.00	0.00	0.00	0.00	0.35	1.00	0.00	8.42	24
18日（日）	0.00	0.00	0.00	0.00	0.00	0.06	0.18	0.30	0.37	0.29	0.28	0.42	0.40	0.38	0.21	0.15	0.11	0.17	0.05	0.00	0.00	0.00	0.00	0.00	0.14	0.42	0.00	3.37	24
19日（月）	0.00	0.00	0.00	0.00	0.00	0.08	0.25	0.44	0.63	0.78	0.89	0.94	0.95	0.89	0.78	0.61	0.41	0.21	0.06	0.00	0.00	0.00	0.00	0.00	0.33	0.95	0.00	7.92	24
20日（火）	0.00	0.00	0.00	0.00	0.00	0.04	0.12	0.23	0.27	0.30	0.25	0.41	0.74	0.91	0.80	0.62	0.39	0.19	0.04	0.00	0.00	0.00	0.00	0.00	0.22	0.91	0.00	5.31	24
21日（水）	0.00	0.00	0.00	0.00	0.00	0.08	0.20	0.30	0.29	0.44	0.42	0.34	0.38	0.74	0.50	0.32	0.19	0.05	0.01	0.00	0.00	0.00	0.00	0.00	0.18	0.74	0.00	4.26	24
22日（木）	0.00	0.00	0.00	0.00	0.00	0.01	0.02	0.03	0.06	0.07	0.13	0.15	0.29	0.17	0.21	0.18	0.14	0.07	0.01	0.00	0.00	0.00	0.00	0.00	0.06	0.29	0.00	1.54	24
23日（金）	0.00	0.00	0.01	0.00	0.00	0.02	0.05	0.11	0.14	0.14	0.34	0.13	0.54	0.57	0.45	0.28	0.34	0.11	0.05	0.00	0.00	0.00	0.00	0.00	0.14	0.57	0.00	3.28	24
24日（土）	0.00	0.00	0.00	0.00	0.00	0.08	0.28	0.47	0.66	0.76	0.66	0.55	0.63	0.63	0.51	0.36	0.15	0.08	0.03	0.00	0.00	0.00	0.00	0.00	0.24	0.76	0.00	5.85	24
25日（日）	0.00	0.00	0.00	0.00	0.01	0.07	0.14	0.27	0.39	0.38	0.43	0.58	0.77	0.72	0.48	0.35	0.23	0.11	0.03	0.00	0.00	0.00	0.00	0.00	0.21	0.77	0.00	4.96	24
26日（月）	0.00	0.00	0.00	0.00	0.00	0.04	0.10	0.22	0.27	0.43	0.40	0.37	0.54	0.41	0.24	0.21	0.18	0.07	0.01	0.00	0.00	0.00	0.00	0.00	0.15	0.54	0.00	3.49	24
27日（火）	0.00	0.00	0.00	0.00	0.00	0.04	0.14	0.29	0.43	0.40	0.46	0.36	0.59	0.75	0.54	0.42	0.40	0.16	0.07	0.00	0.00	0.00	0.00	0.00	0.21	0.75	0.00	5.05	24
28日（水）	0.00	0.00	0.00	0.00	0.00	0.04	0.24	0.43	0.60	0.66	0.46	0.57	0.33	0.23	0.14	0.03	0.16	0.04	0.01	0.00	0.00	0.00	0.00	0.00	0.16	0.66	0.00	3.94	24
29日（木）	0.00	0.00	0.00	0.00	0.00	0.01	0.05	0.23	0.28	0.48	0.83	0.91	0.91	0.87	0.71	0.45	0.13	0.08	0.01	0.00	0.00	0.00	0.00	0.00	0.25	0.91	0.00	5.95	24
30日（金）	0.00	0.00	0.00	0.00	0.00	0.05	0.08	0.38	0.57	0.60	0.52	0.49	0.39	0.06	0.28	0.27	0.11	0.05	0.02	0.00	0.00	0.00	0.00	0.00	0.16	0.60	0.00	3.87	24
平均値	0.00	0.00	0.00	0.00	0.00	0.05	0.15	0.29	0.38	0.46	0.51	0.52	0.55	0.52	0.40	0.30	0.21	0.11	0.03	0.00	0.00	0.00	0.00	0.00	0.19			4.47	
最高値	0.00	0.00	0.01	0.00	0.01	0.10	0.30	0.51	0.70	0.85	0.96	1.02	1.02	0.93	0.81	0.65	0.45	0.24	0.07	0.00	0.00	0.00	0.00	0.00	0.35	1.02		8.42	
最低値	0.00	0.00	0.00	0.00	0.00	0.01	0.01	0.03	0.03	0.03	0.03	0.02	0.04	0.03	0.02	0.01	0.02	0.02	0.01	0.00	0.00	0.00	0.00	0.00	0.01		0.00	0.32	
日積算	0.00	0.00	0.01	0.00	0.05	1.47	4.49	8.59	11.50	13.90	15.21	15.66	16.38	15.58	11.98	8.86	6.35	3.19	0.85	0.00	0.00	0.00	0.00	0.00					
有効時間	30	30	30	30	30	30	30	30	30	30	30	30	30	30	30	30	30	30	30	30	30	30	30	30					720

表 2-3-3(12)　放射収支量調査結果（6 月）

気象観測データ
調査期間　：　2023年6月1日(木)～6月30日(金)
調査地点　：　対象事業実施区域
観測項目：放射収支量（ＲＡＤ）
単位：kW/m^2

日＼時	1時	2時	3時	4時	5時	6時	7時	8時	9時	10時	11時	12時	13時	14時	15時	16時	17時	18時	19時	20時	21時	22時	23時	24時	平均値	最高値	最低値	有効時間
6月1日（木）	-0.071	-0.069	-0.061	-0.049	-0.055	-0.001	0.160	0.400	0.366	0.420	0.565	0.406	0.182	0.419	0.358	0.231	0.080	0.044	-0.009	-0.018	-0.012	-0.013	-0.013	-0.009	0.135	0.565	-0.071	24
2日（金）	-0.008	-0.006	-0.005	-0.005	-0.003	0.002	0.006	0.028	0.024	0.032	0.024	0.017	0.038	0.029	0.011	0.006	0.012	0.018	0.000	-0.005	-0.006	-0.005	-0.004	-0.005	0.008	0.038	-0.008	24
3日（土）	-0.009	-0.011	-0.011	-0.011	-0.010	0.021	0.095	0.266	0.436	0.781	0.824	0.841	0.933	0.821	0.696	0.547	0.368	0.148	-0.057	-0.097	-0.100	-0.102	-0.100	-0.102	0.257	0.933	-0.102	24
4日（日）	-0.103	-0.099	-0.094	-0.088	-0.083	-0.053	0.169	0.400	0.570	0.706	0.808	0.877	0.756	0.586	0.286	0.124	0.167	0.147	-0.039	-0.067	-0.072	-0.071	-0.062	-0.049	0.197	0.877	-0.103	24
5日（月）	-0.056	-0.067	-0.073	-0.072	-0.058	-0.029	0.119	0.230	0.327	0.408	0.493	0.612	0.715	0.493	0.262	0.230	0.102	0.020	-0.026	-0.055	-0.063	-0.066	-0.069	-0.071	0.138	0.715	-0.073	24
6日（火）	-0.075	-0.067	-0.068	-0.061	-0.026	-0.001	0.047	0.119	0.150	0.219	0.350	0.371	0.214	0.118	0.086	0.103	0.047	0.003	-0.004	-0.010	-0.008	-0.009	-0.010	-0.010	0.062	0.371	-0.075	24
7日（水）	-0.111	-0.010	-0.011	-0.011	-0.008	0.025	0.154	0.390	0.570	0.696	0.871	0.752	0.822	0.624	0.475	0.313	0.224	0.041	-0.026	-0.066	-0.073	-0.072	-0.071	-0.070	0.230	0.871	-0.073	24
8日（木）	-0.061	-0.056	-0.063	-0.064	-0.061	0.004	0.149	0.344	0.520	0.370	0.505	0.396	0.278	0.167	0.105	0.051	0.038	0.009	-0.009	-0.013	-0.013	-0.009	-0.008	-0.008	0.107	0.520	-0.064	24
9日（金）	-0.006	-0.005	-0.005	-0.003	-0.003	0.009	0.044	0.110	0.195	0.290	0.310	0.576	0.447	0.328	0.115	0.115	0.100	0.025	-0.021	-0.042	-0.039	-0.037	-0.036	-0.037	0.101	0.576	-0.042	24
10日（土）	-0.040	-0.045	-0.055	-0.062	-0.058	0.005	0.113	0.233	0.350	0.438	0.248	0.287	0.435	0.363	0.277	0.192	0.117	0.032	-0.020	-0.034	-0.031	-0.034	-0.028	-0.028	0.111	0.438	-0.062	24
11日（日）	-0.022	-0.021	-0.015	-0.014	-0.012	0.000	0.021	0.044	0.054	0.109	0.121	0.122	0.135	0.149	0.079	0.056	0.067	0.030	-0.013	-0.020	-0.019	-0.019	-0.013	-0.020	0.033	0.149	-0.022	24
12日（月）	-0.014	-0.010	-0.012	-0.013	-0.008	0.006	0.022	0.077	0.078	0.098	0.116	0.098	0.076	0.120	0.096	0.061	0.043	0.030	-0.007	-0.023	-0.023	-0.022	-0.021	-0.022	0.031	0.120	-0.023	24
13日（火）	-0.014	-0.011	-0.022	-0.036	-0.048	-0.009	0.151	0.393	0.506	0.708	0.790	0.857	0.883	0.737	0.424	0.285	0.241	0.149	-0.020	-0.044	-0.037	-0.039	-0.035	-0.033	0.241	0.883	-0.048	24
14日（水）	-0.035	-0.032	-0.026	-0.011	-0.010	-0.001	0.058	0.086	0.158	0.328	0.266	0.295	0.256	0.407	0.338	0.314	0.190	0.001	-0.013	-0.020	-0.019	-0.021	-0.019	-0.020	0.103	0.407	-0.035	24
15日（木）	-0.022	-0.030	-0.027	-0.028	-0.026	-0.007	0.039	0.068	0.096	0.154	0.092	0.145	0.111	0.173	0.144	0.105	0.098	0.033	-0.012	-0.030	-0.039	-0.042	-0.054	-0.050	0.037	0.173	-0.054	24
16日（金）	-0.053	-0.061	-0.064	-0.063	-0.062	-0.037	0.164	0.414	0.543	0.707	0.824	—	0.656	0.816	0.709	0.482	0.383	0.162	-0.026	-0.073	-0.072	-0.071	-0.069	-0.072	0.223	0.824	-0.073	23
17日（土）	-0.068	-0.068	-0.070	-0.070	-0.068	-0.041	0.166	0.394	0.564	0.702	0.814	0.871	0.867	0.799	0.692	0.535	0.364	0.155	-0.038	-0.076	-0.070	-0.066	-0.063	-0.059	0.257	0.871	-0.076	24
18日（日）	-0.058	-0.060	-0.055	-0.060	-0.059	-0.011	0.113	0.231	0.296	0.236	0.232	0.352	0.326	0.309	0.159	0.097	0.060	0.116	-0.010	-0.051	-0.050	-0.058	-0.059	-0.054	0.081	0.352	-0.060	24
19日（月）	-0.055	-0.059	-0.060	-0.061	-0.059	-0.023	0.150	0.356	0.515	0.665	0.762	0.815	0.822	0.764	0.667	0.507	0.333	0.138	-0.024	-0.068	-0.069	-0.069	-0.067	-0.063	0.242	0.822	-0.069	24
20日（火）	-0.043	-0.019	-0.023	-0.041	-0.023	-0.009	0.086	0.185	0.222	0.257	0.213	0.362	0.655	0.778	0.685	0.522	0.310	0.109	-0.037	-0.068	-0.067	-0.062	-0.062	-0.053	0.162	0.778	-0.068	24
21日（水）	-0.065	-0.061	-0.049	-0.057	-0.055	0.010	0.115	0.220	0.234	0.363	0.348	0.272	0.318	0.641	0.413	0.251	0.136	0.013	-0.021	-0.026	-0.026	-0.033	-0.027	-0.023	0.120	0.641	-0.065	24
22日（木）	-0.022	-0.022	-0.021	-0.020	-0.016	-0.008	0.000	0.011	0.046	0.050	0.112	0.120	0.227	0.128	0.180	0.143	0.109	0.046	-0.008	-0.011	-0.009	-0.012	-0.010	-0.009	0.042	0.227	-0.022	24
23日（金）	-0.014	-0.025	-0.022	-0.016	-0.012	0.001	0.033	0.091	0.116	0.127	0.315	0.107	0.492	0.509	0.391	0.222	0.267	0.048	-0.007	-0.043	-0.044	-0.036	-0.032	-0.047	0.101	0.509	-0.047	24
24日（土）	-0.049	-0.034	-0.051	-0.029	-0.045	0.017	0.203	0.396	0.560	0.668	0.580	0.482	0.564	0.557	0.440	0.292	0.089	0.027	-0.025	-0.046	-0.046	-0.052	-0.052	-0.051	0.183	0.668	-0.052	24
25日（日）	-0.049	-0.055	-0.054	-0.052	-0.048	0.005	0.087	0.205	0.325	0.309	0.362	0.496	0.666	0.609	0.382	0.268	0.158	0.049	-0.026	-0.052	-0.053	-0.050	-0.049	-0.044	0.141	0.666	-0.055	24
26日（月）	-0.042	-0.043	-0.043	-0.044	-0.042	-0.005	0.062	0.176	0.223	0.368	0.348	0.320	0.478	0.368	0.211	0.176	0.142	0.048	-0.010	-0.017	-0.019	-0.018	-0.015	-0.012	0.109	0.478	-0.044	24
27日（火）	-0.014	-0.015	-0.015	-0.020	-0.018	0.017	0.111	0.243	0.368	0.346	0.409	0.305	0.516	0.670	0.459	0.354	0.334	0.107	0.016	-0.046	-0.043	-0.040	-0.039	-0.036	0.165	0.670	-0.046	24
28日（水）	-0.034	-0.035	-0.035	-0.034	-0.025	0.005	0.157	0.364	0.518	0.574	0.390	0.497	0.272	0.180	0.102	0.004	0.128	0.018	-0.016	-0.035	-0.036	-0.022	-0.045	-0.033	0.119	0.574	-0.045	24
29日（木）	-0.039	-0.021	-0.016	-0.018	-0.023	-0.014	0.034	0.191	0.247	0.437	0.744	0.813	0.818	0.783	0.633	0.391	0.094	0.045	-0.008	-0.022	-0.020	-0.019	-0.021	-0.024	0.208	0.818	-0.039	24
30日（金）	-0.021	-0.014	-0.020	-0.023	-0.025	0.021	0.062	0.317	0.503	0.546	0.467	0.433	0.337	0.043	0.239	0.221	0.078	0.028	-0.006	-0.020	-0.018	-0.019	-0.022	-0.019	0.129	0.546	-0.025	24
平均値	-0.039	-0.038	-0.038	-0.038	-0.035	-0.003	0.096	0.233	0.323	0.404	0.443	0.445	0.477	0.450	0.337	0.240	0.163	0.061	-0.017	-0.040	-0.040	-0.040	-0.039	-0.038	0.136			
最高値	-0.006	-0.005	-0.003	-0.003	-0.003	0.025	0.203	0.414	0.570	0.781	0.871	0.877	0.933	0.821	0.709	0.547	0.383	0.162	0.016	-0.005	-0.006	-0.006	-0.004	-0.005	0.257	0.933		
最低値	-0.103	-0.099	-0.094	-0.088	-0.083	-0.053	0.000	0.011	0.024	0.032	0.024	0.017	0.038	0.029	0.011	0.004	0.012	0.001	-0.057	-0.097	-0.100	-0.102	-0.100	-0.102			-0.103	
有効時間	30	30	30	30	30	30	30	30	30	30	30	29	30	30	30	30	30	30	30	30	30	30	30	30				719

注）－は欠測を示す。

表 2-3-3(13)　日射量調査結果（7 月）

気象観測データ
調査期間　：　2023年7月1日(土)～7月31日(月)
調査地点　：　対象事業実施区域

観測項目：日射量（SUN）

単位：kW/m^2

日＼時	1時	2時	3時	4時	5時	6時	7時	8時	9時	10時	11時	12時	13時	14時	15時	16時	17時	18時	19時	20時	21時	22時	23時	24時	平均値	最高値	最低値	日積算	有効時間
7月1日（土）	0.00	0.00	0.00	0.00	0.00	0.01	0.03	0.05	0.38	0.36	0.49	0.50	0.45	0.40	0.45	0.29	0.13	0.06	0.02	0.00	0.00	0.00	0.00	0.00	0.15	0.50	0.00	3.62	24
2日（日）	0.00	0.00	0.00	0.00	0.00	0.06	0.25	0.37	0.68	0.74	0.91	0.99	0.99	0.91	0.80	0.58	0.40	0.23	0.05	0.00	0.00	0.00	0.00	0.00	0.33	0.99	0.00	7.96	24
3日（月）	0.00	0.00	0.00	0.00	0.00	0.07	0.22	0.45	0.65	0.77	0.85	0.64	0.65	0.55	0.29	0.17	0.12	0.13	0.08	0.00	0.00	0.00	0.00	0.00	0.24	0.85	0.00	5.64	24
4日（火）	0.00	0.00	0.00	0.00	0.00	0.03	0.08	0.21	0.34	0.52	0.77	0.95	0.96	0.89	0.78	0.63	0.43	0.20	0.05	0.00	0.00	0.00	0.00	0.00	0.29	0.96	0.00	6.84	24
5日（水）	0.00	0.00	0.01	0.00	0.01	0.03	0.09	0.13	0.17	0.33	0.29	0.37	0.19	0.31	0.26	0.13	0.05	0.04	0.02	0.00	0.00	0.00	0.00	0.00	0.10	0.37	0.00	2.43	24
6日（木）	0.00	0.00	0.00	0.00	0.00	0.08	0.23	0.45	0.66	0.80	0.92	0.97	0.97	0.90	0.78	0.61	0.39	0.17	0.05	0.00	0.00	0.00	0.00	0.00	0.33	0.97	0.00	7.98	24
7日（金）	0.00	0.00	0.00	0.00	0.00	0.06	0.11	0.38	0.52	0.69	0.83	0.80	0.83	0.77	0.65	0.51	0.18	0.12	0.02	0.00	0.00	0.00	0.00	0.00	0.27	0.83	0.00	6.47	24
8日（土）	0.00	0.00	0.00	0.00	0.00	0.03	0.12	0.28	0.52	0.77	0.52	0.30	0.35	0.73	0.75	0.44	0.29	0.16	0.03	0.00	0.00	0.00	0.00	0.00	0.22	0.77	0.00	5.29	24
9日（日）	0.00	0.00	0.00	0.00	0.00	0.02	0.08	0.17	0.18	0.34	0.41	0.49	0.59	0.76	0.63	0.50	0.28	0.18	0.06	0.00	0.00	0.00	0.00	0.00	0.20	0.76	0.00	4.69	24
10日（月）	0.00	0.00	0.00	0.00	0.00	0.05	0.17	0.40	0.45	0.67	0.90	0.96	0.66	0.60	0.78	0.58	0.04	0.13	0.04	0.00	0.00	0.00	0.00	0.00	0.27	0.96	0.00	6.43	24
11日（火）	0.00	0.00	0.00	0.00	0.00	0.07	0.22	0.41	0.60	0.70	0.85	0.78	0.70	0.89	0.78	0.52	0.41	0.22	0.05	0.00	0.00	0.00	0.00	0.00	0.30	0.89	0.00	7.20	24
12日（水）	0.00	0.00	0.00	0.00	0.00	0.07	0.20	0.36	0.59	0.79	0.92	0.92	0.73	0.75	0.41	0.48	0.13	0.04	0.03	0.00	0.00	0.00	0.00	0.00	0.27	0.92	0.00	6.42	24
13日（木）	0.00	0.00	0.00	0.00	0.00	0.03	0.06	0.09	0.11	0.31	0.14	0.64	0.58	0.50	0.14	0.19	0.08	0.04	0.01	0.00	0.00	0.00	0.00	0.00	0.12	0.64	0.00	2.92	24
14日（金）	0.00	0.00	0.00	0.00	0.00	0.03	0.18	0.31	0.45	0.41	0.51	0.67	0.63	0.51	0.34	0.21	0.14	0.08	0.04	0.00	0.00	0.00	0.00	0.00	0.19	0.67	0.00	4.51	24
15日（土）	0.00	0.00	0.00	0.00	0.00	0.03	0.16	0.27	0.26	0.28	0.73	0.85	0.97	0.86	0.71	0.32	0.16	0.10	0.05	0.00	0.00	0.00	0.00	0.00	0.24	0.97	0.00	5.75	24
16日（日）	0.00	0.00	0.00	0.00	0.00	0.06	0.22	0.41	0.58	0.76	0.89	0.96	0.97	0.89	0.78	0.62	0.43	0.23	0.07	0.00	0.00	0.00	0.00	0.00	0.33	0.97	0.00	7.87	24
17日（月）	0.00	0.00	0.00	0.00	0.00	0.07	0.24	0.45	0.63	0.79	0.91	0.97	0.97	0.90	0.80	0.64	0.44	0.24	0.07	0.00	0.00	0.00	0.00	0.00	0.34	0.97	0.00	8.12	24
18日（火）	0.00	0.00	0.00	0.00	0.00	0.06	0.21	0.41	0.60	0.75	0.87	0.94	0.82	0.82	0.53	0.40	0.34	0.20	0.07	0.00	0.00	0.00	0.00	0.00	0.29	0.94	0.00	7.02	24
19日（水）	0.00	0.00	0.00	0.00	0.00	0.05	0.20	0.38	0.61	0.79	0.88	0.48	0.53	0.63	0.59	0.28	0.14	0.10	0.02	0.00	0.00	0.00	0.00	0.00	0.24	0.88	0.00	5.68	24
20日（木）	0.00	0.00	0.00	0.00	0.00	0.06	0.24	0.45	0.62	0.69	0.86	0.98	0.94	0.89	0.80	0.64	0.44	0.14	0.04	0.00	0.00	0.00	0.00	0.00	0.32	0.98	0.00	7.79	24
21日（金）	0.00	0.00	0.00	0.00	0.00	0.04	0.16	0.36	0.37	0.65	0.67	0.53	0.71	0.76	0.78	0.56	0.41	0.22	0.06	0.00	0.00	0.00	0.00	0.00	0.26	0.78	0.00	6.28	24
22日（土）	0.00	0.00	0.00	0.00	0.00	0.05	0.21	0.42	0.55	0.40	0.75	0.95	0.96	0.87	0.76	0.61	0.42	0.21	0.04	0.00	0.00	0.00	0.00	0.00	0.30	0.96	0.00	7.20	24
23日（日）	0.00	0.00	0.01	0.00	0.00	0.05	0.21	0.40	0.62	0.56	0.83	0.95	0.96	0.91	0.73	0.58	0.43	0.22	0.04	0.00	0.00	0.00	0.00	0.00	0.31	0.96	0.00	7.50	24
24日（月）	0.00	0.00	0.00	0.00	0.00	0.06	0.22	0.42	0.61	0.63	0.92	1.00	0.96	0.89	0.79	0.63	0.43	0.23	0.06	0.00	0.00	0.00	0.00	0.00	0.33	1.00	0.00	7.85	24
25日（火）	0.00	0.00	0.00	0.00	0.00	0.06	0.21	0.38	0.58	0.65	0.67	0.95	0.95	0.88	0.77	0.61	0.42	0.22	0.05	0.00	0.01	0.00	0.00	0.00	0.31	0.95	0.00	7.41	24
26日（水）	0.00	0.00	0.00	0.00	0.00	0.05	0.20	0.41	0.58	0.73	0.83	0.82	0.93	0.86	0.74	0.59	0.42	0.22	0.02	0.00	0.00	0.00	0.00	0.00	0.31	0.93	0.00	7.40	24
27日（木）	0.00	0.00	0.00	0.00	0.00	0.04	0.20	0.40	0.59	0.75	0.84	0.90	0.91	0.87	0.77	0.61	0.42	0.24	0.05	0.00	0.00	0.00	0.00	0.00	0.32	0.91	0.00	7.59	24
28日（金）	0.00	0.00	0.00	0.00	0.00	0.05	0.20	0.38	0.37	0.36	0.56	0.88	0.92	0.86	0.60	0.52	0.40	0.19	0.05	0.00	0.00	0.00	0.00	0.00	0.26	0.92	0.00	6.34	24
29日（土）	0.00	0.00	0.00	0.00	0.01	0.04	0.21	0.42	0.61	0.51	0.91	0.96	0.96	0.89	0.79	0.62	0.43	0.23	0.06	0.00	0.00	0.00	0.00	0.00	0.32	0.96	0.00	7.65	24
30日（日）	0.00	0.00	0.00	0.00	0.00	0.05	0.22	0.41	0.60	0.71	0.71	0.96	0.88	0.64	0.42	0.67	0.38	0.18	0.03	0.00	0.00	0.00	0.00	0.00	0.29	0.96	0.00	6.86	24
31日（月）	0.00	0.00	0.00	0.00	0.00	0.06	0.16	0.32	0.51	0.63	0.67	0.86	0.72	0.77	0.73	0.37	0.20	0.08	0.01	0.00	0.00	0.00	0.00	0.00	0.25	0.86	0.00	6.09	24
平均値	0.00	0.00	0.00	0.00	0.00	0.05	0.18	0.35	0.50	0.61	0.74	0.80	0.79	0.76	0.64	0.49	0.30	0.16	0.04	0.00	0.00	0.00	0.00	0.00	0.27			6.41	
最高値	0.00	0.00	0.01	0.00	0.01	0.08	0.25	0.45	0.68	0.80	0.92	1.00	0.99	0.91	0.80	0.67	0.44	0.24	0.08	0.00	0.01	0.00	0.00	0.00	0.34	1.00		8.12	
最低値	0.00	0.00	0.00	0.00	0.00	0.01	0.03	0.05	0.11	0.28	0.14	0.30	0.19	0.31	0.14	0.13	0.04	0.04	0.01	0.00	0.00	0.00	0.00	0.00	0.10		0.00	2.43	
日積算	0.00	0.00	0.02	0.00	0.02	1.52	5.51	10.75	15.59	18.84	22.81	24.92	24.34	23.66	19.93	15.11	9.38	5.05	1.34	0.00	0.01	0.00	0.00	0.00					
有効時間	31	31	31	31	31	31	31	31	31	31	31	31	31	31	31	31	31	31	31	31	31	31	31	31					744

表 2-3-3(14)　放射収支量調査結果（7 月）

気象観測データ
調査期間　：　2023年7月1日(土)～7月31日(月)
調査地点　：　対象事業実施区域
観測項目：放射収支量（RAD）
単位：kW/m^2

日＼時	1時	2時	3時	4時	5時	6時	7時	8時	9時	10時	11時	12時	13時	14時	15時	16時	17時	18時	19時	20時	21時	22時	23時	24時	平均値	最高値	最低値	有効時間
7月1日（土）	-0.007	-0.016	-0.019	-0.017	-0.016	-0.003	0.020	0.041	0.337	0.326	0.439	0.450	0.450	0.410	0.378	0.414	0.262	0.103	0.036	-0.006	-0.023	-0.019	-0.021	-0.014	-0.008	0.127	0.450	-0.023	24
2日（日）	-0.010	-0.013	-0.011	-0.025	-0.039	0.013	0.156	0.307	0.599	0.651	0.798	0.874	0.874	0.876	0.806	0.707	0.485	0.321	0.157	-0.030	-0.062	-0.050	-0.053	-0.056	-0.053	0.265	0.876	-0.062	24
3日（月）	-0.054	-0.049	-0.052	-0.051	-0.052	-0.016	0.144	0.373	0.554	0.676	0.744	0.552	0.566	0.744	0.473	0.224	0.115	0.067	0.069	0.013	-0.058	-0.054	-0.054	-0.052	-0.054	0.168	0.744	-0.058	24
4日（火）	-0.053	-0.051	-0.041	-0.051	-0.044	0.009	0.067	0.186	0.299	0.448	0.666	0.827	0.838	0.775	0.671	0.526	0.355	0.139	-0.007	-0.031	-0.035	-0.024	-0.019	-0.017	0.226	0.838	-0.053	24
5日（水）	-0.039	-0.021	-0.014	-0.014	-0.017	0.010	0.065	0.102	0.136	0.287	0.246	0.323	0.161	0.270	0.221	0.103	0.038	0.024	0.007	-0.007	-0.006	-0.006	-0.006	-0.005	0.077	0.323	-0.039	24
6日（木）	-0.009	-0.011	-0.034	-0.042	-0.040	-0.019	0.126	0.360	0.567	0.715	0.811	0.851	0.857	0.800	0.683	0.530	0.320	0.094	-0.020	-0.063	-0.067	-0.063	-0.060	-0.055	0.260	0.857	-0.067	24
7日（金）	-0.061	-0.063	-0.060	-0.058	-0.054	-0.002	0.056	0.295	0.423	0.591	0.715	0.686	0.710	0.657	0.559	0.440	0.140	0.076	-0.003	-0.018	-0.015	-0.014	-0.015	-0.013	0.207	0.715	-0.063	24
8日（土）	-0.011	-0.009	-0.010	-0.016	-0.015	0.003	0.075	0.224	0.461	0.682	0.463	0.261	0.317	0.651	0.666	0.379	0.232	0.112	-0.014	-0.031	-0.029	-0.037	-0.033	-0.023	0.179	0.682	-0.037	24
9日（日）	-0.024	-0.036	-0.039	-0.027	-0.016	0.004	0.056	0.135	0.147	0.294	0.358	0.424	0.530	0.675	0.556	0.438	0.226	0.132	0.002	-0.038	-0.041	-0.037	-0.036	-0.032	0.152	0.675	-0.041	24
10日（月）	-0.039	-0.037	-0.037	-0.035	-0.035	-0.001	0.116	0.333	0.381	0.590	0.804	0.859	0.581	0.526	0.685	0.497	0.008	0.095	-0.016	-0.045	-0.048	-0.046	-0.043	-0.042	0.210	0.859	-0.048	24
11日（火）	-0.044	-0.041	-0.047	-0.045	-0.042	-0.013	0.141	0.353	0.522	0.609	0.758	0.702	0.633	0.807	0.702	0.447	0.351	0.157	-0.015	-0.050	-0.052	-0.047	-0.038	-0.046	0.238	0.807	-0.052	24
12日（水）	-0.051	-0.051	-0.050	-0.046	-0.044	-0.016	0.110	0.299	0.506	0.682	0.789	0.812	0.642	0.656	0.345	0.411	0.088	0.017	-0.003	-0.033	-0.028	-0.032	-0.036	-0.032	0.206	0.812	-0.051	24
13日（木）	-0.026	-0.031	-0.031	-0.035	-0.024	0.001	0.035	0.065	0.084	0.273	0.114	0.563	0.504	0.450	0.111	0.157	0.046	0.010	-0.013	-0.025	-0.022	-0.021	-0.025	-0.022	0.089	0.563	-0.035	24
14日（金）	-0.027	-0.027	-0.026	-0.030	-0.027	-0.013	0.131	0.253	0.398	0.361	0.450	0.586	0.547	0.433	0.279	0.157	0.098	0.037	0.006	-0.031	-0.032	-0.032	-0.038	-0.038	0.142	0.586	-0.038	24
15日（土）	-0.035	-0.035	-0.043	-0.045	-0.034	-0.009	0.114	0.226	0.221	0.245	0.641	0.731	0.850	0.749	0.610	0.247	0.120	0.056	0.002	-0.038	-0.044	-0.048	-0.045	-0.046	0.183	0.850	-0.048	24
16日（日）	-0.046	-0.037	-0.034	-0.039	-0.038	-0.003	0.147	0.353	0.509	0.666	0.780	0.848	0.859	0.782	0.675	0.528	0.370	0.174	-0.019	-0.053	-0.051	-0.050	-0.053	-0.056	0.259	0.859	-0.056	24
17日（月）	-0.055	-0.055	-0.054	-0.054	-0.053	-0.030	0.146	0.398	0.561	0.689	0.793	0.840	0.851	0.790	0.692	0.539	0.374	0.171	-0.033	-0.068	-0.060	-0.053	-0.051	-0.049	0.260	0.851	-0.068	24
18日（火）	-0.050	-0.048	-0.049	-0.050	-0.050	-0.025	0.119	0.352	0.521	0.651	0.760	0.828	0.727	0.731	0.458	0.343	0.292	0.147	-0.013	-0.052	-0.052	-0.050	-0.046	-0.042	0.225	0.828	-0.052	24
19日（水）	-0.040	-0.044	-0.043	-0.042	-0.040	-0.011	0.123	0.319	0.533	0.696	0.773	0.410	0.461	0.560	0.510	0.237	0.107	0.076	-0.009	-0.015	-0.014	-0.017	-0.014	-0.023	0.187	0.773	-0.044	24
20日（木）	-0.022	-0.039	-0.053	-0.055	-0.057	-0.034	0.140	0.396	0.553	0.594	0.745	0.859	0.813	0.781	0.688	0.541	0.382	0.084	-0.040	-0.062	-0.062	-0.060	-0.058	-0.055	0.249	0.859	-0.062	24
21日（金）	-0.053	-0.053	-0.054	-0.052	-0.037	0.000	0.078	0.292	0.303	0.554	0.585	0.465	0.626	0.656	0.658	0.458	0.338	0.133	-0.027	-0.058	-0.057	-0.054	-0.051	-0.048	0.192	0.658	-0.058	24
22日（土）	-0.050	-0.050	-0.050	-0.051	-0.049	-0.022	0.126	0.362	0.498	0.340	0.654	0.820	0.822	0.744	0.642	0.507	0.340	0.121	-0.031	-0.060	-0.060	-0.060	-0.058	-0.057	0.224	0.822	-0.060	24
23日（日）	-0.057	-0.057	-0.057	-0.054	-0.052	-0.026	0.126	0.348	0.543	0.467	0.725	0.822	0.828	0.780	0.613	0.475	0.344	0.119	-0.035	-0.063	-0.062	-0.059	-0.059	-0.060	0.231	0.828	-0.063	24
24日（月）	-0.061	-0.057	-0.058	-0.060	-0.056	-0.031	0.127	0.376	0.538	0.528	0.790	0.858	0.818	0.767	0.663	0.517	0.359	0.115	-0.033	-0.063	-0.060	-0.059	-0.059	-0.056	0.242	0.858	-0.063	24
25日（火）	-0.056	-0.055	-0.052	-0.047	-0.051	-0.029	0.125	0.326	0.520	0.568	0.577	0.823	0.815	0.752	0.646	0.506	0.345	0.105	-0.027	-0.053	-0.051	-0.044	-0.039	-0.029	0.232	0.823	-0.056	24
26日（水）	-0.034	-0.041	-0.041	-0.042	-0.042	-0.020	0.129	0.378	0.521	0.637	0.717	0.708	0.803	0.729	0.618	0.483	0.349	0.093	-0.042	-0.051	-0.049	-0.047	-0.050	-0.039	0.236	0.803	-0.051	24
27日（木）	-0.044	-0.040	-0.040	-0.041	-0.041	-0.016	0.123	0.368	0.532	0.645	0.718	0.762	0.756	0.726	0.635	0.495	0.350	0.108	-0.024	-0.048	-0.041	-0.036	-0.038	-0.043	0.240	0.762	-0.048	24
28日（金）	-0.045	-0.043	-0.043	-0.043	-0.042	-0.021	0.113	0.339	0.321	0.303	0.479	0.764	0.750	0.727	0.497	0.422	0.325	0.074	-0.020	-0.049	-0.048	-0.045	-0.022	-0.028	0.194	0.764	-0.049	24
29日（土）	-0.030	-0.041	-0.039	-0.041	-0.034	0.015	0.128	0.383	0.538	0.424	0.763	0.799	0.773	0.736	0.637	0.494	0.343	0.057	-0.043	-0.064	-0.059	-0.052	-0.050	-0.048	0.233	0.799	-0.064	24
30日（日）	-0.051	-0.051	-0.050	-0.051	-0.051	-0.028	0.105	0.391	0.540	0.602	0.606	0.810	0.713	0.507	0.333	0.555	0.293	0.053	-0.036	-0.053	-0.051	-0.039	-0.049	-0.048	0.206	0.810	-0.053	24
31日（月）	-0.050	-0.050	-0.048	-0.046	-0.045	-0.006	0.082	0.253	0.434	0.534	0.548	0.716	0.585	0.643	0.599	0.278	0.134	0.024	-0.030	-0.037	-0.035	-0.034	-0.029	-0.030	0.183	0.716	-0.050	24
平均値	-0.040	-0.040	-0.041	-0.042	-0.040	-0.011	0.108	0.296	0.439	0.527	0.639	0.698	0.678	0.662	0.548	0.406	0.244	0.092	-0.018	-0.045	-0.044	-0.042	-0.040	-0.039	0.204			
最高値	-0.007	-0.009	-0.010	-0.014	-0.015	0.015	0.156	0.398	0.599	0.715	0.811	0.874	0.876	0.807	0.707	0.555	0.382	0.174	0.013	-0.007	-0.006	-0.006	-0.006	-0.005	0.265	0.876		
最低値	-0.061	-0.063	-0.063	-0.060	-0.057	-0.034	0.020	0.041	0.084	0.245	0.114	0.261	0.161	0.270	0.111	0.103	0.008	0.010	-0.043	-0.068	-0.067	-0.063	-0.060	-0.060			-0.068	
有効時間	31	31	31	31	31	31	31	31	31	31	31	31	31	31	31	31	31	31	31	31	31	31	31	31				744

表 2-3-3(15)　日射量調査結果（8 月）

気象観測データ
調査期間　：　2023年8月1日(火)～8月31日(木)
調査地点　：　対象事業実施区域

観測項目：日射量（ＳＵＮ）　　単位：kW/m^2

日＼時	１時	２時	３時	４時	５時	６時	７時	８時	９時	１０時	１１時	１２時	１３時	１４時	１５時	１６時	１７時	１８時	１９時	２０時	２１時	２２時	２３時	２４時	平均値	最高値	最低値	日積算	有効時間
8月1日（火）	0.00	0.00	0.00	0.00	0.00	0.01	0.07	0.21	0.35	0.55	0.70	0.93	0.97	0.89	0.78	0.61	0.45	0.12	0.04	0.00	0.00	0.00	0.00	0.00	0.28	0.97	0.00	6.68	24
2日（水）	0.00	0.00	0.00	0.00	0.00	0.05	0.22	0.43	0.62	0.77	0.89	0.87	0.97	0.88	0.81	0.49	0.22	0.15	0.04	0.00	0.00	0.00	0.00	0.00	0.31	0.97	0.00	7.41	24
3日（木）	0.00	0.00	0.00	0.00	0.00	0.04	0.11	0.26	0.29	0.64	0.73	0.87	0.71	0.85	0.77	0.45	0.37	0.19	0.02	0.00	0.00	0.00	0.00	0.00	0.26	0.87	0.00	6.30	24
4日（金）	0.00	0.00	0.00	0.00	0.00	0.04	0.22	0.48	0.57	0.60	0.72	0.95	0.95	0.86	0.76	0.60	0.41	0.19	0.01	0.00	0.00	0.00	0.00	0.00	0.31	0.95	0.00	7.36	24
5日（土）	0.00	0.00	0.00	0.00	0.00	0.04	0.08	0.38	0.52	0.53	0.44	0.82	0.94	0.88	0.77	0.59	0.39	0.21	0.04	0.00	0.00	0.00	0.00	0.00	0.28	0.94	0.00	6.63	24
6日（日）	0.00	0.00	0.00	0.00	0.00	0.02	0.19	0.41	0.57	0.70	0.89	0.92	0.79	0.67	0.60	0.57	0.39	0.08	0.01	0.00	0.00	0.00	0.00	0.00	0.28	0.92	0.00	6.81	24
7日（月）	0.00	0.00	0.00	0.00	0.00	0.01	0.11	0.22	0.31	0.46	0.71	0.79	0.79	0.58	0.54	0.17	0.17	0.09	0.02	0.00	0.00	0.00	0.00	0.00	0.19	0.79	0.00	4.64	24
8日（火）	0.00	0.00	0.00	0.00	0.00	0.05	0.21	0.43	0.59	0.70	0.81	0.89	0.94	0.83	0.51	0.43	0.17	0.10	0.01	0.00	0.00	0.00	0.00	0.00	0.28	0.94	0.00	6.67	24
9日（水）	0.00	0.00	0.00	0.00	0.00	0.01	0.15	0.44	0.59	0.67	0.78	0.70	0.12	0.19	0.32	0.20	0.38	0.22	0.04	0.00	0.00	0.00	0.00	0.00	0.20	0.78	0.00	4.81	24
10日（木）	0.00	0.00	0.00	0.00	0.00	0.03	0.13	0.30	0.59	0.64	0.78	0.96	0.96	0.88	0.76	0.60	0.40	0.19	0.03	0.00	0.00	0.00	0.00	0.00	0.30	0.96	0.00	7.25	24
11日（金）	0.00	0.00	0.00	0.00	0.00	0.04	0.19	0.40	0.60	0.77	0.89	0.95	0.94	0.87	0.75	0.58	0.37	0.17	0.03	0.00	0.00	0.00	0.00	0.00	0.31	0.95	0.00	7.55	24
12日（土）	0.00	0.00	0.00	0.00	0.00	0.03	0.17	0.38	0.59	0.74	0.85	0.90	0.92	0.84	0.73	0.56	0.36	0.17	0.03	0.00	0.00	0.00	0.00	0.00	0.30	0.92	0.00	7.27	24
13日（日）	0.00	0.00	0.00	0.00	0.00	0.02	0.13	0.34	0.54	0.74	0.86	0.74	0.60	0.57	0.54	0.47	0.19	0.07	0.01	0.00	0.00	0.00	0.00	0.00	0.24	0.86	0.00	5.82	24
14日（月）	0.00	0.00	0.00	0.00	0.00	0.01	0.10	0.29	0.31	0.31	0.24	0.35	0.36	0.22	0.19	0.22	0.22	0.13	0.01	0.00	0.00	0.00	0.00	0.00	0.12	0.36	0.00	2.96	24
15日（火）	0.00	0.00	0.00	0.00	0.00	0.01	0.02	0.05	0.06	0.12	0.20	0.14	0.15	0.15	0.07	0.09	0.04	0.01	0.01	0.00	0.00	0.00	0.00	0.00	0.05	0.20	0.00	1.12	24
16日（水）	0.00	0.00	0.00	0.00	0.00	0.01	0.05	0.13	0.24	0.70	0.87	0.96	0.81	0.85	0.56	0.35	0.25	0.11	0.01	0.00	0.00	0.00	0.00	0.00	0.25	0.96	0.00	5.90	24
17日（木）	0.00	0.00	0.00	0.00	0.00	0.02	0.23	0.27	0.57	0.71	0.71	0.95	0.79	0.77	0.69	0.48	0.25	0.11	0.01	0.00	0.00	0.00	0.00	0.00	0.27	0.95	0.00	6.56	24
18日（金）	0.00	0.00	0.00	0.00	0.00	0.02	0.14	0.37	0.44	0.46	0.83	0.94	0.87	0.65	0.52	0.57	0.30	0.15	0.01	0.00	0.00	0.00	0.00	0.00	0.26	0.94	0.00	6.27	24
19日（土）	0.00	0.00	0.00	0.00	0.00	0.03	0.16	0.16	0.50	0.61	0.58	0.76	0.83	0.83	0.70	0.55	0.35	0.15	0.02	0.00	0.00	0.00	0.00	0.00	0.26	0.83	0.00	6.23	24
20日（日）	0.00	0.00	0.00	0.00	0.00	0.02	0.15	0.37	0.56	0.73	0.84	0.88	0.90	0.84	0.69	0.53	0.34	0.14	0.01	0.00	0.00	0.00	0.00	0.00	0.29	0.90	0.00	7.00	24
21日（月）	0.00	0.00	0.00	0.00	0.00	0.02	0.14	0.32	0.51	0.57	0.51	0.92	0.88	0.81	0.69	0.54	0.41	0.18	0.02	0.00	0.00	0.00	0.00	0.00	0.27	0.92	0.00	6.52	24
22日（火）	0.00	0.00	0.00	0.00	0.00	0.03	0.16	0.39	0.47	0.61	0.64	0.84	0.76	0.46	0.73	0.54	0.34	0.10	0.01	0.00	0.00	0.00	0.00	0.00	0.25	0.84	0.00	6.08	24
23日（水）	0.00	0.00	0.00	0.00	0.00	0.02	0.07	0.03	0.05	0.09	0.34	0.81	0.56	0.73	0.64	0.30	0.08	0.05	0.01	0.00	0.00	0.00	0.00	0.00	0.16	0.81	0.00	3.78	24
24日（木）	0.00	0.00	0.00	0.00	0.00	0.01	0.01	0.01	0.01	0.02	0.09	0.24	0.28	0.12	0.07	0.06	0.08	0.08	0.01	0.00	0.00	0.00	0.00	0.00	0.05	0.28	0.00	1.09	24
25日（金）	0.00	0.00	0.00	0.00	0.00	0.02	0.09	0.29	0.60	0.59	0.87	0.93	0.90	0.85	0.72	0.54	0.34	0.14	0.01	0.00	0.00	0.00	0.00	0.00	0.29	0.93	0.00	6.89	24
26日（土）	0.00	0.00	0.00	0.00	0.00	0.02	0.17	0.37	0.56	0.69	0.79	0.92	0.91	0.83	0.70	0.55	0.39	0.22	0.03	0.00	0.00	0.00	0.00	0.00	0.30	0.92	0.00	7.15	24
27日（日）	0.00	0.00	0.00	0.00	0.00	0.02	0.15	0.31	0.45	0.43	0.63	0.41	0.86	0.82	0.59	0.53	0.32	0.05	0.01	0.00	0.00	0.00	0.00	0.00	0.23	0.86	0.00	5.58	24
28日（月）	0.00	0.00	0.00	0.00	0.00	0.01	0.16	0.33	0.51	0.65	0.73	0.91	0.90	0.71	0.66	0.50	0.18	0.06	0.01	0.00	0.00	0.00	0.00	0.00	0.26	0.91	0.00	6.32	24
29日（火）	0.00	0.00	0.00	0.00	0.00	0.02	0.17	0.37	0.56	0.70	0.85	0.91	0.91	0.85	0.66	0.53	0.35	0.13	0.01	0.00	0.00	0.00	0.00	0.00	0.29	0.91	0.00	7.02	24
30日（水）	0.00	0.00	0.00	0.00	0.00	0.02	0.11	0.19	0.11	0.35	0.38	0.57	0.55	0.28	0.37	0.23	0.12	0.05	0.00	0.00	0.00	0.00	0.00	0.00	0.14	0.57	0.00	3.33	24
31日（木）	0.00	0.00	0.00	0.00	0.00	0.01	0.17	0.39	0.43	0.59	0.54	0.55	0.96	0.86	0.70	0.53	0.32	0.12	0.00	0.00	0.00	0.00	0.00	0.00	0.26	0.96	0.00	6.17	24
平均値	0.00	0.00	0.00	0.00	0.00	0.02	0.14	0.30	0.44	0.56	0.67	0.78	0.76	0.69	0.60	0.45	0.29	0.13	0.02	0.00	0.00	0.00	0.00	0.00	0.24			5.84	
最高値	0.00	0.00	0.00	0.00	0.00	0.05	0.23	0.48	0.62	0.77	0.89	0.96	0.97	0.89	0.81	0.61	0.45	0.22	0.04	0.00	0.00	0.00	0.00	0.00	0.31	0.97		7.55	
最低値	0.00	0.00	0.00	0.00	0.00	0.01	0.01	0.01	0.01	0.02	0.09	0.14	0.12	0.12	0.07	0.06	0.04	0.01	0.00	0.00	0.00	0.00	0.00	0.00	0.05		0.00	1.09	
日積算	0.00	0.00	0.00	0.00	0.00	0.71	4.23	9.32	13.67	17.44	20.69	24.28	23.45	21.42	18.59	13.96	8.95	3.93	0.53	0.00	0.00	0.00	0.00	0.00					
有効時間	31	31	31	31	31	31	31	31	31	31	31	31	31	31	31	31	31	31	31	31	31	31	31	31					744

表 2-3-3(16)　放射収支量調査結果（8 月）

気象観測データ
調査期間　：　2023年8月1日(火)～8月31日(木)
調査地点　：　対象事業実施区域
観測項目：放射収支量（ＲＡＤ）
単位：kW/m^2

日＼時	1時	2時	3時	4時	5時	6時	7時	8時	9時	10時	11時	12時	13時	14時	15時	16時	17時	18時	19時	20時	21時	22時	23時	24時	平均値	最高値	最低値	有効時間
8月1日（火）	-0.029	-0.028	-0.028	-0.025	-0.025	-0.021	0.034	0.159	0.286	0.478	0.581	0.768	0.756	0.730	0.633	0.496	0.372	0.039	-0.019	-0.038	-0.033	-0.042	-0.038	-0.030	0.207	0.768	-0.042	24
2日（水）	-0.039	-0.012	-0.011	-0.015	-0.033	-0.023	0.060	0.335	0.564	0.661	0.756	0.742	0.779	0.744	0.685	0.379	0.141	0.060	-0.024	-0.051	-0.053	-0.052	-0.053	-0.049	0.229	0.779	-0.053	24
3日（木）	-0.034	-0.043	-0.044	-0.046	-0.037	-0.002	0.050	0.185	0.232	0.545	0.611	0.739	0.581	0.719	0.636	0.347	0.288	0.010	-0.047	-0.056	-0.052	-0.049	-0.046	-0.047	0.185	0.739	-0.056	24
4日（金）	-0.048	-0.044	-0.047	-0.046	-0.045	-0.027	0.070	0.391	0.504	0.510	0.613	0.806	0.745	0.738	0.635	0.496	0.337	0.005	-0.046	-0.054	-0.053	-0.052	-0.046	-0.042	0.221	0.806	-0.054	24
5日（土）	-0.047	-0.033	-0.024	-0.037	-0.040	-0.006	0.054	0.283	0.459	0.460	0.386	0.724	0.761	0.762	0.639	0.484	0.312	0.017	-0.035	-0.049	-0.047	-0.044	-0.041	-0.040	0.204	0.762	-0.049	24
6日（日）	-0.038	-0.035	-0.033	-0.032	-0.034	-0.019	0.043	0.326	0.506	0.607	0.760	0.783	0.609	0.555	0.504	0.471	0.320	0.050	-0.006	-0.025	-0.013	-0.018	-0.024	-0.027	0.218	0.783	-0.038	24
7日（月）	-0.018	-0.023	-0.010	-0.009	-0.015	-0.010	0.076	0.169	0.258	0.396	0.610	0.699	0.380	0.493	0.450	0.127	0.128	0.050	-0.008	-0.038	-0.030	-0.025	-0.028	-0.024	0.150	0.699	-0.038	24
8日（火）	-0.016	-0.015	-0.015	-0.026	-0.020	0.002	0.055	0.377	0.565	0.624	0.707	0.772	0.750	0.712	0.425	0.350	0.128	0.045	-0.025	-0.040	-0.037	-0.030	-0.030	-0.024	0.218	0.772	-0.040	24
9日（水）	-0.027	-0.036	-0.023	-0.013	-0.025	-0.011	0.033	0.347	0.525	0.573	0.676	0.597	0.091	0.159	0.279	0.167	0.310	0.106	0.019	-0.019	-0.018	-0.028	-0.032	-0.028	0.151	0.676	-0.036	24
10日（木）	-0.016	-0.015	-0.022	-0.037	-0.031	-0.017	0.040	0.253	0.530	0.536	—	0.839	0.777	0.760	0.642	0.493	0.299	-0.011	-0.048	-0.062	-0.059	-0.057	-0.057	-0.056	0.204	0.839	-0.062	23
11日（金）	-0.056	-0.057	-0.058	-0.055	-0.053	-0.037	0.012	0.323	0.552	0.657	0.750	0.808	0.747	0.751	0.635	0.485	0.275	0.001	-0.037	-0.049	-0.046	-0.045	-0.031	-0.040	0.226	0.808	-0.058	24
12日（土）	-0.041	-0.043	-0.041	-0.045	-0.046	-0.027	0.030	0.304	0.552	0.659	0.742	0.791	0.732	0.732	0.618	0.461	0.266	0.007	-0.033	-0.047	-0.045	-0.033	-0.022	-0.020	0.227	0.791	-0.047	24
13日（日）	-0.019	-0.017	-0.026	-0.039	-0.042	-0.023	0.042	0.251	0.509	0.660	0.758	0.654	0.487	0.501	0.468	0.386	0.151	0.044	-0.022	-0.016	-0.019	-0.025	-0.043	-0.042	0.191	0.758	-0.043	24
14日（月）	-0.036	-0.039	-0.036	-0.026	-0.018	-0.014	0.063	0.249	0.270	0.275	0.205	0.311	0.312	0.186	0.161	0.194	0.179	0.066	-0.027	-0.018	-0.008	-0.017	-0.011	-0.014	0.092	0.312	-0.039	24
15日（火）	-0.007	-0.009	-0.011	-0.007	-0.006	-0.007	0.019	0.052	0.061	0.112	0.185	0.129	0.135	0.135	0.066	0.086	0.036	0.005	-0.001	-0.006	-0.011	-0.011	-0.006	-0.004	0.039	0.185	-0.011	24
16日（水）	-0.002	-0.004	-0.008	-0.004	-0.006	-0.002	0.043	0.109	0.215	0.605	0.674	0.779	0.671	0.751	0.488	0.293	0.189	0.044	-0.029	-0.021	-0.015	-0.019	-0.025	-0.029	0.196	0.779	-0.029	24
17日（木）	-0.033	-0.029	-0.039	-0.038	-0.036	-0.019	0.132	0.218	0.514	0.626	0.620	0.823	0.607	0.665	0.573	0.390	0.162	0.038	-0.034	-0.040	-0.042	-0.032	-0.031	-0.029	0.207	0.823	-0.042	24
18日（金）	-0.033	-0.043	-0.043	-0.031	-0.028	-0.016	0.072	0.276	0.372	0.398	0.707	0.804	0.713	0.553	0.443	0.453	0.206	0.015	-0.035	-0.041	-0.036	-0.036	-0.045	-0.045	0.191	0.804	-0.045	24
19日（土）	-0.043	-0.032	-0.034	-0.038	-0.040	-0.024	0.057	0.112	0.463	0.542	0.502	0.660	0.688	0.709	0.601	0.452	0.229	-0.019	-0.043	-0.045	-0.042	-0.039	-0.045	-0.043	0.189	0.709	-0.045	24
20日（日）	-0.037	-0.033	-0.038	-0.039	-0.041	-0.028	0.021	0.234	0.540	0.641	0.731	0.762	0.753	0.711	0.591	0.437	0.222	0.000	-0.040	-0.043	-0.040	-0.021	-0.025	-0.021	0.218	0.762	-0.043	24
21日（月）	-0.018	-0.012	-0.011	-0.014	-0.026	-0.020	0.042	0.197	0.466	0.495	0.435	0.799	0.712	0.699	0.582	0.445	0.301	0.055	-0.033	-0.044	-0.038	-0.038	-0.022	-0.029	0.205	0.799	-0.044	24
22日（火）	-0.034	-0.042	-0.041	-0.041	-0.041	-0.024	0.019	0.232	0.417	0.523	0.549	0.728	0.659	0.403	0.653	0.464	0.243	0.013	-0.027	-0.035	-0.015	-0.010	-0.023	-0.021	0.190	0.728	-0.042	24
23日（水）	-0.022	-0.029	-0.009	-0.021	-0.034	-0.021	0.045	0.007	0.031	0.067	0.279	0.708	0.476	0.639	0.566	0.244	0.044	0.017	-0.017	-0.019	-0.013	-0.020	-0.021	-0.024	0.120	0.708	-0.034	24
24日（木）	-0.022	-0.021	-0.021	-0.017	-0.014	-0.012	-0.007	-0.004	0.000	0.007	0.059	0.193	0.238	0.082	0.042	0.037	0.049	0.032	-0.024	-0.036	-0.026	-0.017	-0.009	-0.011	0.021	0.238	-0.036	24
25日（金）	-0.012	-0.022	-0.009	-0.014	-0.017	-0.009	0.032	0.179	0.546	0.488	0.684	0.722	0.731	0.751	0.639	0.463	0.193	-0.028	-0.049	-0.051	-0.051	-0.049	-0.046	-0.047	0.209	0.751	-0.051	24
26日（土）	-0.048	-0.035	-0.044	-0.048	-0.047	-0.037	0.004	0.209	0.553	0.598	0.685	0.798	0.712	0.713	0.595	0.451	0.237	0.076	-0.014	-0.024	-0.019	-0.016	-0.011	-0.018	0.220	0.798	-0.048	24
27日（日）	-0.026	-0.034	-0.038	-0.039	-0.014	-0.028	0.022	0.133	0.384	0.370	0.523	0.349	0.706	0.698	0.502	0.431	0.178	-0.028	-0.039	-0.034	-0.030	-0.031	-0.032	-0.031	0.162	0.706	-0.039	24
28日（月）	-0.033	-0.038	-0.036	-0.036	-0.039	-0.029	0.038	0.168	0.430	0.561	0.608	0.779	0.751	0.600	0.558	0.409	0.106	-0.013	-0.033	-0.040	-0.053	-0.056	-0.056	-0.047	0.187	0.779	-0.056	24
29日（火）	-0.029	-0.049	-0.048	-0.047	-0.051	-0.032	-0.010	0.147	0.425	0.597	0.715	0.769	0.735	0.713	0.551	0.423	0.171	-0.039	-0.059	-0.059	-0.054	-0.053	-0.043	-0.040	0.193	0.769	-0.059	24
30日（水）	-0.034	-0.044	-0.044	-0.042	-0.035	-0.007	0.050	0.127	0.079	0.277	0.308	0.479	0.462	0.227	0.310	0.175	0.078	0.007	-0.033	-0.032	-0.036	-0.040	-0.046	-0.045	0.089	0.479	-0.046	24
31日（木）	-0.041	-0.043	-0.054	-0.056	-0.056	-0.040	0.043	0.225	0.327	0.497	0.442	0.458	0.764	0.713	0.577	0.422	0.145	-0.007	-0.056	-0.058	-0.055	-0.056	-0.042	-0.031	0.167	0.764	-0.058	24
平均値	-0.030	-0.031	-0.031	-0.032	-0.032	-0.019	0.041	0.212	0.391	0.485	0.562	0.670	0.614	0.590	0.508	0.368	0.203	0.021	-0.030	-0.038	-0.035	-0.034	-0.033	-0.032	0.178			
最高値	-0.002	-0.004	-0.008	-0.004	-0.006	0.002	0.132	0.391	0.565	0.661	0.760	0.839	0.779	0.762	0.685	0.496	0.372	0.106	0.019	-0.006	-0.008	-0.010	-0.006	-0.004	0.229	0.839		
最低値	-0.056	-0.057	-0.058	-0.056	-0.056	-0.040	-0.010	-0.004	0.000	0.007	0.059	0.129	0.091	0.082	0.042	0.037	0.036	-0.039	-0.059	-0.062	-0.059	-0.057	-0.057	-0.056			-0.062	
有効時間	31	31	31	31	31	31	31	31	31	31	30	31	31	31	31	31	31	31	31	31	31	31	31	31				743

注）－は欠測を示す。

表 2-3-3(17)　日射量調査結果（9 月）

気象観測データ
調査期間　：　2023年9月1日（金）～9月30日（土）
調査地点　：　対象事業実施区域
観測項目　：　日射量（ＳＵＮ）
単位：kW/m^2

日＼時	1時	2時	3時	4時	5時	6時	7時	8時	9時	10時	11時	12時	13時	14時	15時	16時	17時	18時	19時	20時	21時	22時	23時	24時	平均値	最高値	最低値	日積算	有効時間
9月1日（金）	0.00	0.00	0.00	0.00	0.00	0.01	0.11	0.37	0.55	0.69	0.76	0.93	0.92	0.85	0.66	0.51	0.25	0.08	0.01	0.00	0.00	0.00	0.00	0.00	0.28	0.93	0.00	6.70	24
2日（土）	0.00	0.00	0.00	0.00	0.00	0.02	0.14	0.32	0.56	0.66	0.77	0.76	0.78	0.61	0.57	0.40	0.27	0.07	0.00	0.00	0.00	0.00	0.00	0.00	0.25	0.78	0.00	5.93	24
3日（日）	0.00	0.00	0.00	0.00	0.00	0.02	0.15	0.35	0.55	0.58	0.61	0.84	0.89	0.81	0.54	0.48	0.27	0.10	0.01	0.00	0.00	0.00	0.00	0.00	0.26	0.89	0.00	6.20	24
4日（月）	0.00	0.00	0.00	0.00	0.00	0.01	0.06	0.16	0.23	0.24	0.34	0.55	0.51	0.37	0.45	0.23	0.12	0.04	0.00	0.00	0.00	0.00	0.00	0.00	0.14	0.55	0.00	3.31	24
5日（火）	0.00	0.00	0.00	0.00	0.00	0.01	0.05	0.24	0.59	0.72	0.75	0.69	0.60	0.44	0.71	0.50	0.30	0.09	0.00	0.00	0.00	0.00	0.00	0.00	0.24	0.75	0.00	5.69	24
6日（水）	0.00	0.00	0.00	0.00	0.00	0.01	0.04	0.08	0.19	0.38	0.46	0.45	0.36	0.25	0.08	0.03	0.09	0.03	0.00	0.00	0.00	0.00	0.00	0.00	0.10	0.46	0.00	2.45	24
7日（木）	0.00	0.00	0.00	0.00	0.00	0.00	0.04	0.11	0.26	0.29	0.28	0.26	0.39	0.47	0.50	0.29	0.15	0.03	0.00	0.00	0.00	0.00	0.00	0.00	0.13	0.50	0.00	3.07	24
8日（金）	0.00	0.00	0.00	0.00	0.00	0.00	0.01	0.06	0.10	0.09	0.19	0.18	0.14	0.12	0.20	0.09	0.05	0.01	0.00	0.00	0.00	0.00	0.00	0.00	0.05	0.20	0.00	1.24	24
9日（土）	0.00	0.00	0.00	0.00	0.00	0.01	0.14	0.33	0.50	0.60	0.73	0.80	0.86	0.76	0.64	0.48	0.27	0.07	0.00	0.00	0.00	0.00	0.00	0.00	0.26	0.86	0.00	6.19	24
10日（日）	0.00	0.00	0.00	0.00	0.00	0.01	0.14	0.18	0.44	0.36	0.74	0.89	0.81	0.62	0.43	0.15	0.05	0.04	0.00	0.00	0.00	0.00	0.00	0.00	0.20	0.89	0.00	4.86	24
11日（月）	0.00	0.00	0.00	0.00	0.00	0.00	0.14	0.26	0.10	0.29	0.05	0.03	0.05	0.13	0.04	0.04	0.07	0.07	0.00	0.00	0.00	0.00	0.00	0.00	0.05	0.29	0.00	1.27	24
12日（火）	0.00	0.00	0.00	0.00	0.00	0.01	0.02	0.03	0.05	0.16	0.19	0.14	0.24	0.23	0.30	0.32	0.14	0.03	0.00	0.00	0.00	0.00	0.00	0.00	0.08	0.32	0.00	1.86	24
13日（水）	0.00	0.00	0.00	0.00	0.00	0.01	0.09	0.14	0.36	0.50	0.83	0.92	0.86	0.79	0.63	0.45	0.26	0.06	0.00	0.00	0.00	0.00	0.00	0.00	0.25	0.92	0.00	5.90	24
14日（木）	0.00	0.00	0.00	0.00	0.00	0.01	0.05	0.25	0.36	0.51	0.66	0.79	0.83	0.75	0.53	0.29	0.18	0.05	0.00	0.00	0.00	0.00	0.00	0.00	0.22	0.83	0.00	5.26	24
15日（金）	0.00	0.00	0.00	0.00	0.00	0.01	0.13	0.23	0.52	0.56	0.50	0.73	0.81	0.57	0.58	0.42	0.22	0.03	0.00	0.00	0.00	0.00	0.00	0.00	0.22	0.81	0.00	5.31	24
16日（土）	0.00	0.00	0.00	0.00	0.00	0.01	0.11	0.30	0.50	0.60	0.74	0.84	0.82	0.74	0.60	0.44	0.24	0.05	0.00	0.00	0.00	0.00	0.00	0.00	0.25	0.84	0.00	5.99	24
17日（日）	0.00	0.00	0.00	0.00	0.00	0.01	0.13	0.33	0.31	0.70	0.71	0.60	0.85	0.72	0.57	0.44	0.23	0.04	0.00	0.00	0.00	0.00	0.00	0.00	0.24	0.85	0.00	5.64	24
18日（月）	0.00	0.00	0.00	0.00	0.00	0.01	0.09	0.26	0.45	0.62	0.49	0.64	0.81	0.74	0.61	0.41	0.22	0.01	0.00	0.00	0.00	0.00	0.00	0.00	0.22	0.81	0.00	5.36	24
19日（火）	0.00	0.00	0.00	0.00	0.00	0.01	0.09	0.17	0.25	0.26	0.20	0.84	0.80	0.73	0.59	0.41	0.24	0.04	0.00	0.00	0.00	0.00	0.00	0.00	0.19	0.84	0.00	4.63	24
20日（水）	0.00	0.00	0.00	0.00	0.00	0.00	0.05	0.13	0.34	0.35	0.48	0.39	0.46	0.46	0.36	0.13	0.02	0.01	0.00	0.00	0.00	0.00	0.00	0.00	0.13	0.48	0.00	3.18	24
21日（木）	0.00	0.00	0.00	0.00	0.00	0.01	0.05	0.13	0.24	0.30	0.45	0.53	0.32	0.33	0.41	0.36	0.17	0.04	0.00	0.00	0.00	0.00	0.00	0.00	0.14	0.53	0.00	3.34	24
22日（金）	0.00	0.00	0.00	0.00	0.00	0.00	0.04	0.07	0.13	0.28	0.43	0.40	0.37	0.30	0.46	0.15	0.06	0.01	0.00	0.00	0.00	0.00	0.00	0.00	0.11	0.46	0.00	2.70	24
23日（土）	0.00	0.00	0.00	0.00	0.00	0.00	0.06	0.24	0.25	0.61	0.47	0.79	0.83	0.73	0.58	0.29	0.19	0.02	0.00	0.00	0.00	0.00	0.00	0.00	0.21	0.83	0.00	5.06	24
24日（日）	0.00	0.00	0.00	0.00	0.00	0.00	0.03	—	—	—	—	—	—	—	—	—	0.20	0.03	—	0.00	0.00	0.00	0.00	0.00	—	0.20	0.00	—	14
25日（月）	0.00	0.00	0.00	0.00	0.00	0.01	0.11	0.21	0.49	0.67	0.78	0.83	0.81	0.74	0.58	0.40	0.19	—	—	0.00	0.00	0.00	0.00	0.00	0.26	0.83	0.00	5.82	22
26日（火）	0.00	0.00	0.00	0.00	0.00	0.00	0.07	0.20	0.44	0.64	0.75	0.76	0.70	0.63	0.44	0.29	0.15	0.02	0.00	0.00	0.00	0.00	0.00	0.00	0.21	0.76	0.00	5.09	24
27日（水）	0.00	0.00	0.00	0.00	0.00	0.00	0.03	0.19	0.45	0.62	0.73	0.78	0.70	0.34	0.39	0.35	0.18	0.03	0.00	0.00	0.00	0.00	0.00	0.00	0.20	0.78	0.00	4.79	24
28日（木）	0.00	0.00	0.00	0.00	0.00	0.00	0.08	0.26	0.31	0.57	0.71	0.59	0.73	0.68	0.53	0.24	0.09	0.01	0.00	0.00	0.00	0.00	0.00	0.00	0.20	0.73	0.00	4.80	24
29日（金）	0.00	0.00	0.00	0.00	0.00	0.00	0.10	0.30	0.50	0.66	0.77	0.82	0.80	0.71	0.56	0.38	0.18	0.02	0.00	0.00	0.00	0.00	0.00	0.00	0.24	0.82	0.00	5.80	24
30日（土）	0.00	0.00	0.00	0.00	0.00	0.00	0.06	0.27	0.47	0.39	0.75	0.71	0.73	0.69	0.54	0.18	0.04	0.01	0.00	0.00	0.00	0.00	0.00	0.00	0.20	0.75	0.00	4.84	24
平均値	0.00	0.00	0.00	0.00	0.00	0.01	0.08	0.21	0.36	0.48	0.56	0.64	0.65	0.56	0.49	0.32	0.17	0.04	0.00	0.00	0.00	0.00	0.00	0.00	0.19			4.56	
最高値	0.00	0.00	0.00	0.00	0.00	0.02	0.15	0.37	0.59	0.72	0.83	0.93	0.92	0.85	0.71	0.51	0.30	0.10	0.01	0.00	0.00	0.00	0.00	0.00	0.28	0.93		6.70	
最低値	0.00	0.00	0.00	0.00	0.00	0.00	0.01	0.03	0.05	0.09	0.05	0.03	0.05	0.12	0.04	0.03	0.02	0.01	0.00	0.00	0.00	0.00	0.00	0.00	0.05		0.00	1.24	
日積算	0.00	0.00	0.00	0.00	0.00	0.20	2.41	6.17	10.49	13.90	16.32	18.48	18.78	16.31	14.08	9.15	5.09	1.14	0.02	0.00	0.00	0.00	0.00	0.00					
有効時間	30	30	30	30	30	30	30	29	29	29	29	29	29	29	29	29	30	29	28	30	30	30	30	30					708

注）－は欠測を示す。

表 2-3-3(18)　放射収支量調査結果（9 月）

気象観測データ
調査期間　：　2023年9月1日(金)～9月30日(土)
調査地点　：　対象事業実施区域
観測項目：放射収支量（RAD）
単位：kW/m^2

日＼時	1時	2時	3時	4時	5時	6時	7時	8時	9時	10時	11時	12時	13時	14時	15時	16時	17時	18時	19時	20時	21時	22時	23時	24時	平均値	最高値	最低値	有効時間
9月1日（金）	-0.037	-0.030	-0.054	-0.054	-0.041	-0.050	-0.016	0.055	0.295	0.590	0.638	0.781	0.730	0.701	0.541	0.400	0.101	-0.035	-0.055	-0.058	-0.057	-0.054	-0.039	0.175	0.781	-0.058	24
2日（土）	-0.050	-0.048	-0.050	-0.049	-0.050	-0.035	0.018	0.075	0.347	0.569	0.649	0.647	0.644	0.514	0.481	0.324	0.156	0.001	-0.043	-0.043	-0.038	-0.035	-0.031	0.163	0.649	-0.050	24
3日（日）	-0.036	-0.038	-0.037	-0.028	-0.041	-0.033	0.009	0.040	0.305	0.499	0.509	0.724	0.718	0.688	0.440	0.379	0.129	0.025	-0.025	-0.027	-0.028	-0.030	-0.018	0.171	0.724	-0.041	24
4日（月）	-0.019	-0.020	-0.022	-0.025	-0.030	-0.022	0.042	0.131	0.202	0.202	0.301	0.479	0.442	0.306	0.387	0.181	0.081	0.009	-0.027	-0.029	-0.022	-0.016	-0.025	0.104	0.479	-0.030	24
5日（火）	-0.039	-0.040	-0.028	-0.031	-0.009	-0.009	0.032	0.041	0.274	0.623	0.573	0.542	—	0.374	0.616	0.393	0.099	-0.035	-0.053	-0.050	-0.030	-0.044	-0.041	0.135	0.623	-0.053	23
6日（水）	-0.030	-0.026	-0.019	-0.019	-0.027	-0.031	0.019	0.050	0.155	0.314	0.402	0.386	0.301	0.203	0.054	0.011	0.059	0.007	-0.019	-0.024	-0.030	-0.042	-0.044	0.067	0.402	-0.044	24
7日（木）	-0.047	-0.048	-0.047	-0.039	-0.029	-0.012	0.016	0.088	0.163	0.237	0.233	0.219	0.297	0.382	0.415	0.228	0.112	0.004	-0.032	-0.036	-0.032	-0.022	-0.024	0.083	0.415	-0.048	24
8日（金）	-0.018	-0.021	-0.020	-0.021	-0.014	-0.013	-0.004	0.042	0.080	0.066	0.159	0.150	0.115	0.098	0.167	0.066	0.031	-0.002	-0.013	-0.014	-0.013	-0.017	-0.017	0.032	0.167	-0.021	24
9日（土）	-0.011	-0.014	-0.015	-0.028	-0.028	-0.036	-0.002	0.009	0.174	0.511	0.618	0.674	0.631	0.640	0.518	0.367	0.068	-0.033	-0.055	-0.053	-0.049	-0.041	-0.038	0.156	0.674	-0.055	24
10日（日）	-0.040	-0.046	-0.042	-0.046	-0.046	-0.041	0.002	0.077	0.223	0.299	0.632	0.762	0.612	0.535	0.365	0.111	0.018	0.010	-0.040	-0.039	-0.035	-0.036	-0.029	0.132	0.762	-0.046	24
11日（月）	-0.036	-0.030	-0.041	-0.039	-0.024	-0.029	0.083	0.157	0.068	0.226	0.030	0.018	0.039	0.108	0.021	0.029	0.042	0.044	-0.018	-0.016	-0.013	-0.021	-0.022	0.023	0.226	-0.041	24
12日（火）	-0.018	-0.020	-0.023	-0.023	-0.020	-0.011	-0.003	0.007	0.026	0.130	0.140	0.104	0.193	0.182	0.252	0.252	0.092	-0.001	-0.025	-0.042	-0.038	-0.043	-0.045	0.043	0.252	-0.045	24
13日（水）	-0.045	-0.045	-0.044	-0.041	-0.044	-0.034	-0.002	0.114	0.284	0.417	0.704	0.765	0.594	0.610	0.503	0.355	0.034	-0.041	-0.055	-0.053	-0.051	-0.044	-0.045	0.158	0.765	-0.055	24
14日（木）	-0.048	-0.049	-0.042	-0.034	-0.037	-0.022	0.038	0.111	0.218	0.435	0.554	0.663	0.640	0.576	0.419	0.215	0.083	-0.010	-0.044	-0.042	-0.037	-0.033	-0.030	0.146	0.663	-0.049	24
15日（金）	-0.025	-0.024	-0.024	-0.033	-0.037	-0.030	0.037	0.032	0.183	0.482	0.417	0.637	0.647	0.447	0.489	0.349	0.046	-0.027	-0.041	-0.036	-0.034	-0.033	-0.036	0.140	0.647	-0.041	24
16日（土）	-0.034	-0.034	-0.032	-0.035	-0.037	-0.032	0.003	0.039	0.169	0.527	0.623	0.710	0.613	0.571	0.482	0.362	0.018	-0.035	-0.052	-0.055	-0.052	-0.053	-0.054	0.148	0.710	-0.055	24
17日（日）	-0.054	-0.052	-0.051	-0.052	-0.052	-0.045	0.011	0.025	0.145	0.599	0.601	0.506	0.685	0.597	0.457	0.363	0.010	-0.036	-0.049	-0.047	-0.042	-0.045	-0.044	0.141	0.685	-0.054	24
18日（月）	-0.041	-0.039	-0.034	-0.046	-0.039	-0.023	0.008	0.045	0.175	0.524	0.413	0.547	0.639	0.595	0.494	0.324	0.019	-0.043	-0.050	-0.046	-0.042	-0.045	-0.038	0.136	0.639	-0.050	24
19日（火）	-0.037	-0.030	-0.034	-0.038	-0.041	-0.040	-0.011	0.061	0.167	0.225	0.149	0.719	0.629	0.573	0.482	0.332	0.036	-0.019	-0.050	-0.047	-0.045	-0.051	-0.047	0.118	0.719	-0.051	24
20日（水）	-0.038	-0.044	-0.044	-0.039	-0.038	-0.033	0.013	0.086	0.237	0.275	0.388	0.320	0.372	0.372	0.282	0.064	-0.003	-0.008	-0.028	-0.025	-0.031	-0.032	-0.035	0.082	0.388	-0.044	24
21日（木）	-0.031	-0.026	-0.026	-0.026	-0.019	-0.024	0.019	0.103	0.192	0.249	0.358	0.420	0.259	0.278	0.337	0.293	0.040	-0.020	-0.043	-0.040	-0.024	-0.010	-0.011	0.093	0.420	-0.043	24
22日（金）	-0.013	-0.011	-0.012	-0.012	-0.014	-0.013	0.012	0.050	0.095	0.230	0.356	0.330	0.305	0.244	0.366	0.105	0.024	-0.016	-0.019	-0.015	-0.018	-0.019	-0.022	0.080	0.366	-0.022	24
23日（土）	-0.020	-0.018	-0.020	-0.022	-0.024	-0.025	0.028	0.098	0.173	0.515	0.376	0.662	0.648	0.578	0.465	0.205	0.024	-0.055	-0.059	-0.060	-0.057	-0.051	-0.026	0.138	0.662	-0.060	24
24日（日）	-0.022	-0.017	-0.013	-0.015	-0.017	-0.016	0.007	—	—	—	—	—	—	—	—	—	-0.028	-0.052	—	-0.057	-0.055	-0.055	-0.061	—	0.007	-0.061	14
25日（月）	-0.067	-0.061	-0.059	-0.059	-0.059	-0.055	-0.015	0.005	0.167	0.556	0.616	0.654	0.614	0.564	0.450	0.291	-0.024	—	—	-0.034	-0.056	-0.066	-0.059	0.147	0.654	-0.067	22
26日（火）	-0.056	-0.055	-0.054	-0.052	-0.049	-0.017	-0.006	0.060	0.192	0.545	0.615	0.615	0.519	0.499	0.349	0.210	0.019	-0.020	-0.038	-0.044	-0.035	-0.041	-0.027	0.129	0.615	-0.056	24
27日（水）	-0.026	-0.027	-0.029	-0.034	-0.030	-0.015	0.011	0.078	0.293	0.542	0.605	0.647	0.528	0.254	0.326	0.269	0.030	-0.029	-0.036	-0.020	-0.034	-0.042	-0.032	0.133	0.647	-0.042	24
28日（木）	-0.022	-0.023	-0.023	-0.035	-0.041	-0.039	-0.002	0.038	0.175	0.490	0.591	0.495	0.579	0.540	0.435	0.182	0.037	-0.023	-0.039	-0.036	-0.022	-0.019	-0.049	0.131	0.591	-0.051	24
29日（金）	-0.058	-0.063	-0.066	-0.071	-0.073	-0.070	-0.045	-0.029	0.195	0.570	0.624	0.652	0.620	0.535	0.450	0.265	-0.037	-0.063	-0.065	-0.064	-0.061	-0.057	-0.050	0.124	0.652	-0.073	24
30日（土）	-0.044	-0.047	-0.032	-0.042	-0.047	-0.040	-0.009	0.007	0.210	0.321	0.614	0.577	0.580	0.536	0.428	0.119	0.012	-0.020	-0.027	-0.026	-0.035	-0.044	-0.046	0.121	0.614	-0.048	24
平均値	-0.035	-0.035	-0.035	-0.036	-0.036	-0.030	0.010	0.058	0.192	0.406	0.465	0.531	0.507	0.452	0.396	0.243	0.044	-0.018	-0.039	-0.039	-0.037	-0.038	-0.038	-0.036	0.116			
最高値	-0.011	-0.011	-0.012	-0.012	-0.009	-0.009	0.083	0.157	0.347	0.623	0.704	0.781	0.730	0.701	0.616	0.400	0.156	0.044	-0.013	-0.014	-0.010	-0.010	-0.011	-0.012	0.175	0.781		
最低値	-0.067	-0.063	-0.066	-0.071	-0.073	-0.070	-0.045	-0.029	0.026	0.066	0.030	0.018	0.039	0.098	0.021	0.011	-0.037	-0.063	-0.065	-0.064	-0.061	-0.066	-0.063	-0.061			-0.073	
有効時間	30	30	30	30	30	30	30	29	29	29	29	29	28	29	29	29	30	29	28	30	30	30	30	30				707

注）－は欠測を示す。

表 2-3-3(19)　日射量調査結果（10 月）

気象観測データ
調査期間　：　2023年10月1日(日)～10月31日(火)
調査地点　：　対象事業実施区域
観測項目　：　日射量（ＳＵＮ）
単位：kW/m^2

日＼時	１時	２時	３時	４時	５時	６時	７時	８時	９時	１０時	１１時	１２時	１３時	１４時	１５時	１６時	１７時	１８時	１９時	２０時	２１時	２２時	２３時	２４時	平均値	最高値	最低値	日積算	有効時間
10月1日（日）	0.00	0.00	0.00	0.00	0.00	0.00	0.02	0.03	0.09	0.18	0.17	0.23	0.10	0.15	0.11	0.11	0.03	0.01	0.00	0.00	0.00	0.00	0.00	0.00	0.05	0.23	0.00	1.23	24
2日（月）	0.00	0.00	0.00	0.00	0.00	0.00	0.09	0.29	0.47	0.60	0.71	0.82	0.82	0.72	0.41	0.30	0.18	0.02	0.00	0.00	0.00	0.00	0.00	0.00	0.23	0.82	0.00	5.43	24
3日（火）	0.00	0.00	0.00	0.00	0.00	0.00	0.10	0.22	0.46	0.64	0.63	0.63	0.52	0.46	0.26	0.14	0.07	0.00	0.00	0.00	0.00	0.00	0.00	0.00	0.17	0.64	0.00	4.13	24
4日（水）	0.00	0.00	0.00	0.00	0.01	0.00	0.03	0.09	0.11	0.21	0.33	0.47	0.28	0.11	0.18	0.06	0.05	0.01	0.00	0.00	0.00	0.00	0.00	0.00	0.08	0.47	0.00	1.94	24
5日（木）	0.00	0.00	0.00	0.00	0.00	0.00	0.01	0.04	0.08	0.16	0.19	0.40	0.35	0.27	0.25	0.20	0.08	0.01	0.00	0.00	0.00	0.00	0.00	0.00	0.09	0.40	0.00	2.04	24
6日（金）	0.00	0.00	0.00	0.00	0.00	0.00	0.08	0.29	0.49	0.66	0.72	0.80	0.69	0.66	0.51	0.36	0.15	0.01	0.00	0.00	0.00	0.00	0.00	0.00	0.23	0.80	0.00	5.42	24
7日（土）	0.00	0.00	0.00	0.00	0.00	0.00	0.02	0.10	0.25	0.44	0.63	0.70	0.80	0.65	0.48	0.31	0.08	0.01	0.00	0.00	0.00	0.00	0.00	0.00	0.19	0.80	0.00	4.47	24
8日（日）	0.00	0.00	0.00	0.00	0.00	0.00	0.02	0.14	0.15	0.21	0.12	0.12	0.07	0.06	0.04	0.03	0.01	0.00	0.00	0.00	0.00	0.00	0.00	0.00	0.04	0.21	0.00	0.97	24
9日（月）	0.00	0.00	0.00	0.00	0.00	0.00	0.01	0.02	0.06	0.07	0.09	0.16	0.20	0.12	0.09	0.08	0.02	0.00	0.00	0.00	0.00	0.00	0.00	0.00	0.04	0.20	0.00	0.92	24
10日（火）	0.00	0.01	0.00	0.00	0.00	0.00	0.04	0.15	0.34	0.59	0.72	0.73	0.67	0.62	0.49	0.34	0.16	0.01	0.00	0.00	0.00	0.00	0.00	0.00	0.20	0.73	0.00	4.87	24
11日（水）	0.00	0.00	0.00	0.00	0.00	0.00	0.05	0.17	0.26	0.37	0.37	0.23	0.45	0.28	0.32	0.29	0.07	0.01	0.00	0.00	0.00	0.00	0.00	0.00	0.12	0.45	0.00	2.87	24
12日（木）	0.00	0.00	0.00	0.00	0.00	0.00	0.05	0.23	0.45	0.59	0.72	0.76	0.61	0.25	0.44	0.32	0.12	0.01	0.00	0.00	0.00	0.00	0.00	0.00	0.19	0.76	0.00	4.55	24
13日（金）	0.00	0.00	0.00	0.00	0.00	0.00	0.06	0.22	0.44	0.61	0.70	0.78	0.71	0.63	0.51	0.32	0.12	0.00	0.00	0.00	0.00	0.00	0.00	0.00	0.21	0.78	0.00	5.10	24
14日（土）	0.00	0.00	0.00	0.00	0.00	0.00	0.02	0.13	0.26	0.45	0.37	0.28	0.29	0.17	0.12	0.06	0.02	0.00	0.00	0.00	0.00	0.00	0.00	0.00	0.09	0.45	0.00	2.17	24
15日（日）	0.00	0.00	0.00	0.01	0.00	0.00	0.01	0.06	0.11	0.22	0.55	0.63	0.64	0.46	0.25	0.29	0.11	0.01	0.00	0.00	0.00	0.00	0.00	0.00	0.14	0.64	0.00	3.35	24
16日（月）	0.00	0.00	0.00	0.00	0.00	0.00	0.07	0.13	0.29	0.51	0.38	0.60	0.71	0.60	0.43	0.30	0.10	0.00	0.00	0.00	0.00	0.00	0.00	0.00	0.17	0.71	0.00	4.12	24
17日（火）	0.00	0.00	0.00	0.00	0.00	0.00	0.05	0.21	0.43	0.60	0.70	0.75	0.65	0.53	0.45	0.29	0.11	0.00	0.00	0.00	0.00	0.00	0.00	0.00	0.20	0.75	0.00	4.77	24
18日（水）	0.00	0.00	0.00	0.00	0.00	0.00	0.04	0.20	0.46	0.61	0.72	0.77	0.73	0.61	0.47	0.29	0.10	0.00	0.00	0.00	0.00	0.00	0.00	0.00	0.21	0.77	0.00	5.00	24
19日（木）	0.00	0.00	0.00	0.00	0.00	0.00	0.04	0.16	0.40	0.59	0.67	0.72	0.69	0.57	0.31	0.21	0.09	0.00	0.00	0.00	0.00	0.00	0.00	0.00	0.19	0.72	0.00	4.45	24
20日（金）	0.00	0.00	0.00	0.00	0.00	0.00	0.04	0.24	0.38	0.56	0.62	0.72	0.56	0.34	0.18	0.12	0.01	0.00	0.00	0.00	0.00	0.00	0.00	0.00	0.16	0.72	0.00	3.77	24
21日（土）	0.00	0.00	0.00	0.00	0.00	0.00	0.04	0.22	0.38	0.57	0.48	0.40	0.44	0.42	0.35	0.26	0.08	0.00	0.00	0.00	0.00	0.00	0.00	0.00	0.15	0.57	0.00	3.64	24
22日（日）	0.00	0.00	0.00	0.00	0.00	0.00	0.03	0.23	0.44	0.61	0.71	0.75	0.71	0.58	0.45	0.27	0.08	0.00	0.00	0.00	0.00	0.00	0.00	0.00	0.20	0.75	0.00	4.86	24
23日（月）	0.00	0.00	0.00	0.00	0.00	0.00	0.02	0.13	0.25	0.49	0.68	0.74	0.50	0.58	0.43	0.27	0.08	0.00	0.00	0.00	0.00	0.00	0.00	0.00	0.17	0.74	0.00	4.17	24
24日（火）	0.00	0.00	0.00	0.00	0.00	0.00	0.03	0.19	0.38	0.56	0.67	0.71	0.65	0.48	0.40	0.17	0.05	0.00	0.00	0.00	0.00	0.00	0.00	0.00	0.18	0.71	0.00	4.29	24
25日（水）	0.00	0.00	0.00	0.00	0.00	0.00	0.03	0.10	0.20	0.24	0.61	0.68	0.66	0.50	0.40	0.24	0.07	0.00	0.00	0.00	0.00	0.00	0.00	0.00	0.16	0.68	0.00	3.73	24
26日（木）	0.00	0.00	0.00	0.00	0.00	0.00	0.02	0.22	0.40	0.57	0.67	0.71	0.68	0.56	0.42	0.24	0.06	0.00	0.00	0.00	0.00	0.00	0.00	0.00	0.19	0.71	0.00	4.55	24
27日（金）	0.00	0.00	0.00	0.00	0.00	0.00	0.02	0.18	0.35	0.52	0.62	0.66	0.62	0.49	0.37	0.21	0.04	0.00	0.01	0.00	0.00	0.00	0.00	0.00	0.17	0.66	0.00	4.09	24
28日（土）	0.00	0.00	0.00	0.00	0.00	0.00	0.02	0.17	0.37	0.54	0.64	0.70	0.60	0.58	0.42	0.26	0.08	0.00	0.00	0.00	0.00	0.00	0.00	0.00	0.18	0.70	0.00	4.38	24
29日（日）	0.00	0.00	0.00	0.00	0.00	0.00	0.02	0.19	0.41	0.57	0.67	0.71	0.68	0.59	0.45	0.25	0.07	0.00	0.00	0.00	0.00	0.00	0.00	0.00	0.19	0.71	0.00	4.61	24
30日（月）	0.00	0.00	0.00	0.00	0.00	0.00	0.02	0.19	0.40	0.56	0.66	0.70	0.67	0.58	0.44	0.24	0.06	0.00	0.00	0.00	0.00	0.00	0.00	0.00	0.19	0.70	0.00	4.52	24
31日（火）	0.00	0.00	0.00	0.00	0.00	0.00	0.02	0.16	0.38	0.54	0.63	0.67	0.65	0.55	0.28	0.21	0.06	0.00	0.00	0.00	0.00	0.00	0.00	0.00	0.17	0.67	0.00	4.15	24
平均値	0.00	0.00	0.00	0.00	0.00	0.00	0.04	0.16	0.32	0.47	0.55	0.60	0.56	0.46	0.35	0.23	0.08	0.00	0.00	0.00	0.00	0.00	0.00	0.00	0.16			3.82	
最高値	0.00	0.01	0.00	0.01	0.01	0.00	0.10	0.29	0.49	0.66	0.72	0.82	0.82	0.72	0.51	0.36	0.18	0.02	0.01	0.00	0.00	0.00	0.00	0.00	0.23	0.82		5.43	
最低値	0.00	0.00	0.00	0.00	0.00	0.00	0.01	0.02	0.06	0.07	0.09	0.12	0.07	0.06	0.04	0.03	0.01	0.00	0.00	0.00	0.00	0.00	0.00	0.00	0.04		0.00	0.92	
日積算	0.00	0.01	0.00	0.01	0.01	0.00	1.12	5.10	9.94	14.64	17.15	18.73	17.40	14.17	10.71	7.04	2.41	0.11	0.01	0.00	0.00	0.00	0.00	0.00					
有効時間	31	31	31	31	31	31	31	31	31	31	31	31	31	31	31	31	31	31	31	31	31	31	31	31					744

表 2-3-3(20)　放射収支量調査結果（10 月）

気象観測データ
調査期間　：　2023年10月1日(日)～10月31日(火)
調査地点　：　対象事業実施区域
観測項目：放射収支量（ＲＡＤ）
単位：kW/m^2

日＼時	1時	2時	3時	4時	5時	6時	7時	8時	9時	10時	11時	12時	13時	14時	15時	16時	17時	18時	19時	20時	21時	22時	23時	24時	平均値	最高値	最低値	有効時間
10月1日（日）	-0.043	-0.040	-0.037	-0.029	-0.017	-0.016	0.002	0.012	0.073	0.150	0.154	0.200	0.084	0.119	0.077	0.078	0.003	-0.033	-0.049	-0.049	-0.052	-0.062	-0.078	-0.084	0.015	0.200	-0.084	24
2日（月）	-0.088	-0.087	-0.087	-0.085	-0.083	-0.079	-0.052	-0.034	0.191	0.486	0.577	0.656	0.641	0.520	0.287	0.173	-0.039	-0.090	-0.096	-0.094	-0.091	-0.079	-0.078	-0.084	0.095	0.656	-0.096	24
3日（火）	-0.086	-0.084	-0.084	-0.087	-0.086	-0.083	-0.052	-0.006	0.220	0.532	0.487	0.510	0.418	0.348	0.190	0.088	0.017	-0.021	-0.022	-0.023	-0.014	-0.011	-0.011	-0.009	0.089	0.532	-0.087	24
4日（水）	-0.013	-0.009	-0.006	-0.007	-0.011	-0.010	0.006	0.063	0.085	0.178	0.290	0.404	0.241	0.085	0.147	0.046	0.025	-0.008	-0.014	-0.011	-0.010	-0.018	-0.040	-0.044	0.057	0.404	-0.044	24
5日（木）	-0.044	-0.045	-0.039	-0.040	-0.038	-0.032	-0.019	0.006	0.035	0.114	0.155	0.343	0.294	0.224	0.199	0.143	-0.011	-0.053	-0.065	-0.072	-0.073	-0.077	-0.069	-0.074	0.032	0.343	-0.077	24
6日（金）	-0.076	-0.078	-0.079	-0.074	-0.074	-0.074	-0.054	-0.038	0.210	0.581	0.598	0.667	0.558	—	0.409	0.192	-0.053	-0.087	-0.094	-0.093	-0.091	-0.082	-0.079	-0.081	0.087	0.667	-0.094	23
7日（土）	-0.077	-0.077	-0.048	-0.036	-0.036	-0.035	-0.015	0.054	0.180	0.349	0.512	0.559	0.644	0.502	0.376	0.232	0.007	-0.072	-0.076	-0.061	-0.065	-0.068	-0.071	-0.046	0.110	0.644	-0.077	24
8日（日）	-0.026	-0.023	-0.029	-0.027	-0.026	-0.029	-0.010	0.082	0.112	0.170	0.087	0.083	0.047	0.043	0.029	0.017	-0.002	-0.014	-0.015	-0.015	-0.016	-0.014	-0.014	-0.013	0.017	0.170	-0.029	24
9日（月）	-0.011	-0.010	-0.010	-0.011	-0.010	-0.011	-0.006	0.009	0.041	0.048	0.067	0.134	0.172	0.098	0.079	0.066	0.003	-0.009	-0.010	-0.008	-0.009	-0.010	-0.007	-0.006	0.025	0.172	-0.011	24
10日（火）	-0.005	-0.006	-0.007	-0.008	-0.013	-0.031	-0.001	0.091	0.196	0.502	0.646	0.667	0.589	0.492	0.401	0.206	-0.016	-0.074	-0.083	-0.083	-0.084	-0.085	-0.082	-0.079	0.131	0.667	-0.085	24
11日（水）	-0.074	-0.083	-0.072	-0.068	-0.067	-0.062	-0.009	0.080	0.150	0.291	0.284	0.193	0.366	0.222	0.255	0.137	-0.013	-0.076	-0.075	-0.074	-0.063	-0.045	-0.045	-0.069	0.045	0.366	-0.083	24
12日（木）	-0.037	-0.065	-0.057	-0.062	-0.073	-0.070	-0.044	-0.012	0.158	0.491	0.577	0.598	0.470	0.139	0.343	0.135	-0.053	-0.087	-0.085	-0.081	-0.077	-0.076	-0.076	-0.077	0.078	0.598	-0.087	24
13日（金）	-0.076	-0.075	-0.072	-0.072	-0.073	-0.072	-0.049	-0.017	0.154	0.509	0.552	0.613	0.548	0.427	0.375	0.123	-0.062	-0.088	-0.085	-0.084	-0.083	-0.080	-0.075	-0.078	0.090	0.613	-0.088	24
14日（土）	-0.079	-0.076	-0.060	-0.058	-0.042	-0.041	-0.014	0.071	0.175	0.370	0.296	0.221	0.231	0.122	0.081	0.025	-0.012	-0.023	-0.023	-0.017	-0.016	-0.016	-0.016	-0.015	0.045	0.370	-0.079	24
15日（日）	-0.013	-0.012	-0.011	-0.012	-0.011	-0.009	-0.007	0.038	0.090	0.195	0.472	0.539	0.547	0.322	0.175	0.120	-0.025	-0.084	-0.085	-0.082	-0.078	-0.069	-0.072	-0.064	0.078	0.547	-0.085	24
16日（月）	-0.043	-0.059	-0.043	-0.065	-0.067	-0.069	-0.034	0.089	0.218	0.426	0.327	0.493	0.575	0.432	0.346	0.149	-0.044	-0.077	-0.075	-0.073	-0.070	-0.070	-0.069	-0.069	0.089	0.575	-0.077	24
17日（火）	-0.067	-0.068	-0.070	-0.069	-0.073	-0.070	-0.049	-0.020	0.187	0.509	0.575	0.615	0.521	0.362	0.359	0.097	-0.063	-0.094	-0.094	-0.093	-0.085	-0.085	-0.085	-0.086	0.086	0.615	-0.094	24
18日（水）	-0.087	-0.087	-0.086	-0.087	-0.087	-0.087	-0.069	-0.043	0.165	0.520	0.580	0.596	0.555	0.417	0.350	0.070	-0.071	-0.090	-0.082	-0.075	-0.072	-0.072	-0.063	-0.036	0.086	0.596	-0.090	24
19日（木）	-0.027	-0.058	-0.048	-0.071	-0.060	-0.068	-0.040	0.018	0.171	0.496	0.545	0.576	0.538	0.401	0.205	0.102	-0.017	-0.065	-0.051	-0.061	-0.062	-0.061	-0.065	-0.065	0.093	0.576	-0.071	24
20日（金）	-0.064	-0.062	-0.062	-0.060	-0.061	-0.066	-0.028	0.082	0.228	0.477	0.504	0.580	0.447	0.239	0.101	0.061	-0.016	-0.022	-0.020	-0.018	-0.019	-0.023	-0.041	-0.071	0.087	0.580	-0.071	24
21日（土）	-0.087	-0.092	-0.091	-0.090	-0.090	-0.090	-0.074	-0.049	0.162	0.495	0.396	0.331	0.367	0.364	0.269	0.098	0.005	-0.061	-0.095	-0.095	-0.065	-0.085	-0.079	-0.092	0.052	0.495	-0.095	24
22日（日）	-0.093	-0.093	-0.093	-0.092	-0.088	-0.087	-0.072	-0.050	0.206	0.509	0.572	0.588	0.555	0.412	0.354	0.049	-0.068	-0.089	-0.078	-0.079	-0.079	-0.075	-0.081	-0.082	0.081	0.588	-0.093	24
23日（月）	-0.076	-0.079	-0.073	-0.053	-0.057	-0.064	-0.028	0.049	0.154	0.402	0.556	0.589	0.373	0.427	0.342	0.046	-0.065	-0.082	-0.078	-0.075	-0.075	-0.074	-0.075	-0.075	0.080	0.589	-0.082	24
24日（火）	-0.075	-0.076	-0.075	-0.074	-0.074	-0.074	-0.056	-0.029	0.218	0.478	0.538	0.550	0.498	0.355	0.301	0.038	-0.058	-0.074	-0.078	-0.075	-0.064	-0.046	-0.049	-0.059	0.081	0.550	-0.078	24
25日（水）	-0.071	-0.070	-0.068	-0.069	-0.067	-0.061	-0.031	0.037	0.144	0.185	0.497	0.536	0.507	0.349	0.321	0.045	-0.062	-0.085	-0.084	-0.082	-0.081	-0.075	-0.076	-0.076	0.065	0.536	-0.085	24
26日（木）	-0.076	-0.077	-0.077	-0.078	-0.078	-0.078	-0.065	-0.039	0.251	0.469	0.533	0.551	0.522	0.387	0.322	0.030	-0.063	-0.078	-0.071	-0.068	-0.064	-0.069	-0.072	-0.075	0.081	0.551	-0.078	24
27日（金）	-0.076	-0.077	-0.073	-0.072	-0.071	-0.070	-0.052	-0.014	0.225	0.421	0.476	0.493	0.462	0.320	0.259	0.038	-0.051	-0.058	-0.013	-0.017	-0.047	-0.053	-0.055	-0.053	0.077	0.493	-0.077	24
28日（土）	-0.042	-0.052	-0.058	-0.058	-0.057	-0.056	-0.041	-0.014	0.178	0.400	0.503	0.542	0.481	0.410	0.344	0.071	-0.012	-0.058	-0.061	-0.065	-0.069	-0.073	-0.078	-0.078	0.086	0.542	-0.078	24
29日（日）	-0.083	-0.085	-0.084	-0.085	-0.087	-0.087	-0.072	-0.046	0.239	0.527	0.577	0.588	0.540	0.405	0.343	0.008	-0.076	-0.095	-0.094	-0.093	-0.091	-0.090	-0.086	-0.086	0.079	0.588	-0.095	24
30日（月）	-0.085	-0.083	-0.083	-0.083	-0.083	-0.083	-0.069	-0.044	0.241	0.461	0.519	0.533	0.493	0.329	0.304	-0.004	-0.073	-0.085	-0.083	-0.081	-0.076	-0.075	-0.077	-0.073	0.068	0.533	-0.085	24
31日（火）	-0.073	-0.072	-0.068	-0.068	-0.071	-0.070	-0.057	-0.027	0.241	0.454	0.499	0.509	0.487	0.334	0.175	0.010	-0.056	-0.073	-0.078	-0.073	-0.071	-0.070	-0.070	-0.072	0.068	0.509	-0.078	24
平均値	-0.060	-0.063	-0.060	-0.060	-0.059	-0.059	-0.037	0.010	0.171	0.393	0.450	0.486	0.444	0.320	0.262	0.087	-0.033	-0.065	-0.065	-0.064	-0.062	-0.061	-0.062	-0.064	0.073			
最高値	-0.005	-0.006	-0.006	-0.007	-0.010	-0.009	0.006	0.091	0.251	0.581	0.646	0.667	0.644	0.520	0.409	0.232	0.025	-0.008	-0.010	-0.008	-0.009	-0.010	-0.007	-0.006	0.131	0.667		
最低値	-0.093	-0.093	-0.093	-0.092	-0.090	-0.090	-0.074	-0.050	0.035	0.048	0.067	0.083	0.047	0.043	0.029	-0.004	-0.076	-0.095	-0.096	-0.095	-0.091	-0.090	-0.086	-0.092			-0.096	
有効時間	31	31	31	31	31	31	31	31	31	31	31	31	31	30	31	31	31	31	31	31	31	31	31	31				743

注）－は欠測を示す。

表 2-3-3(21)　日射量調査結果（11 月）

気象観測データ
調査期間　：　2023年11月1日(水)～11月30日(木)
調査地点　：　対象事業実施区域
観測項目　：　日射量（ＳＵＮ）
単位：kW/m^2

日＼時	１時	２時	３時	４時	５時	６時	７時	８時	９時	１０時	１１時	１２時	１３時	１４時	１５時	１６時	１７時	１８時	１９時	２０時	２１時	２２時	２３時	２４時	平均値	最高値	最低値	日積算	有効時間
11月1日（水）	0.00	0.00	0.00	0.00	0.00	0.00	0.02	0.19	0.37	0.52	0.64	0.68	0.65	0.56	0.41	0.22	0.05	0.00	0.00	0.00	0.00	0.00	0.00	0.00	0.18	0.68	0.00	4.31	24
2日（木）	0.00	0.00	0.00	0.00	0.00	0.00	0.02	0.15	0.34	0.49	0.59	0.63	0.60	0.51	0.37	0.19	0.04	0.00	0.00	0.00	0.00	0.00	0.00	0.00	0.16	0.63	0.00	3.93	24
3日（金）	0.00	0.00	0.00	0.00	0.00	0.00	0.02	0.15	0.35	0.48	0.59	0.62	0.60	0.52	0.38	0.20	0.04	0.00	0.00	0.00	0.00	0.00	0.00	0.00	0.16	0.62	0.00	3.95	24
4日（土）	0.00	0.00	0.00	0.00	0.00	0.00	0.01	0.10	0.18	0.47	0.55	0.62	0.56	0.30	0.20	0.11	0.03	0.00	0.00	0.00	0.00	0.00	0.00	0.00	0.13	0.62	0.00	3.13	24
5日（日）	0.00	0.00	0.00	0.00	0.00	0.00	0.02	0.08	0.22	0.42	0.51	0.66	0.51	0.54	0.37	0.16	0.04	0.00	0.00	0.00	0.00	0.00	0.00	0.00	0.15	0.66	0.00	3.53	24
6日（月）	0.00	0.00	0.00	0.00	0.00	0.00	0.02	0.09	0.18	0.25	0.33	0.43	0.37	0.21	0.06	0.03	0.01	0.00	0.00	0.00	0.00	0.00	0.00	0.00	0.08	0.43	0.00	1.98	24
7日（火）	0.00	0.00	0.00	0.00	0.00	0.00	0.01	0.01	0.05	0.20	0.16	0.38	0.62	0.51	0.38	0.20	0.03	0.00	0.00	0.00	0.00	0.00	0.00	0.00	0.11	0.62	0.00	2.55	24
8日（水）	0.00	0.00	0.00	0.00	0.00	0.00	0.01	0.13	0.35	0.52	0.62	0.65	0.62	0.53	0.38	0.18	0.02	0.00	0.00	0.00	0.00	0.00	0.00	0.00	0.17	0.65	0.00	4.01	24
9日（木）	0.00	0.00	0.00	0.00	0.00	0.00	0.01	0.11	0.26	0.29	0.33	0.46	0.36	0.50	0.34	0.09	0.02	0.00	0.00	0.00	0.00	0.00	0.00	0.00	0.12	0.50	0.00	2.77	24
10日（金）	0.00	0.00	0.00	0.00	0.00	0.00	0.00	0.02	0.03	0.04	0.04	0.05	0.05	0.07	0.08	0.05	0.03	0.00	0.00	0.00	0.00	0.00	0.00	0.00	0.02	0.08	0.00	0.41	24
11日（土）	0.00	0.00	0.00	0.00	0.00	0.00	0.01	0.08	0.16	0.35	0.40	0.45	0.51	0.48	0.39	0.12	0.02	0.00	0.00	0.00	0.00	0.00	0.00	0.00	0.12	0.51	0.00	2.97	24
12日（日）	0.00	0.00	0.00	0.00	0.00	0.00	0.01	0.05	0.12	0.19	0.27	0.38	0.22	0.10	0.12	0.04	0.01	0.00	0.00	0.00	0.00	0.00	0.00	0.00	0.06	0.38	0.00	1.51	24
13日（月）	0.00	0.00	0.00	0.00	0.00	0.00	0.01	0.08	0.09	0.30	0.62	0.65	0.63	0.54	0.39	0.13	0.02	0.00	0.00	0.00	0.00	0.00	0.00	0.00	0.14	0.65	0.00	3.46	24
14日（火）	0.00	0.00	0.00	0.00	0.00	0.00	0.01	0.08	0.34	0.50	0.59	0.63	0.59	0.49	0.38	0.12	0.02	0.00	0.00	0.00	0.00	0.00	0.00	0.00	0.16	0.63	0.00	3.75	24
15日（水）	0.00	0.00	0.00	0.00	0.00	0.00	0.01	0.07	0.14	0.23	0.30	0.43	0.31	0.34	0.36	0.10	0.02	0.01	0.00	0.00	0.00	0.00	0.00	0.00	0.10	0.43	0.00	2.32	24
16日（木）	0.00	0.00	0.00	0.00	0.00	0.00	0.01	0.07	0.30	0.47	0.59	0.48	0.51	0.44	0.23	0.11	0.02	0.00	0.00	0.00	0.00	0.00	0.00	0.00	0.13	0.59	0.00	3.23	24
17日（金）	0.00	0.00	0.00	0.00	0.00	0.00	0.00	0.01	0.01	0.03	0.07	0.16	0.30	0.30	0.33	0.09	0.01	0.00	0.00	0.00	0.00	0.00	0.00	0.00	0.05	0.33	0.00	1.31	24
18日（土）	0.00	0.00	0.00	0.00	0.00	0.00	0.01	0.09	0.22	0.28	0.37	0.68	0.62	0.49	0.18	0.06	0.02	0.00	0.00	0.00	0.00	0.00	0.00	0.00	0.13	0.68	0.00	3.02	24
19日（日）	0.00	0.00	0.00	0.00	0.00	0.00	0.01	0.07	0.31	0.47	0.57	0.61	0.59	0.50	0.35	0.08	0.01	0.00	0.00	0.00	0.00	0.00	0.00	0.00	0.15	0.61	0.00	3.57	24
20日（月）	0.00	0.00	0.00	0.00	0.00	0.00	0.01	0.09	0.22	0.21	0.29	0.58	0.60	0.52	0.24	0.06	0.01	0.00	0.00	0.00	0.00	0.00	0.00	0.00	0.12	0.60	0.00	2.83	24
21日（火）	0.00	0.00	0.00	0.00	0.00	0.00	0.01	0.07	0.22	0.37	0.50	0.47	0.55	0.42	0.33	0.06	0.02	0.00	0.00	0.00	0.00	0.00	0.00	0.00	0.13	0.55	0.00	3.02	24
22日（水）	0.00	0.00	0.00	0.00	0.00	0.00	0.01	0.05	0.26	0.45	0.56	0.61	0.58	0.49	0.34	0.05	0.02	0.00	0.00	0.00	0.00	0.00	0.00	0.00	0.14	0.61	0.00	3.42	24
23日（木）	0.00	0.00	0.00	0.00	0.01	0.00	0.01	0.05	0.23	0.48	0.56	0.52	0.50	0.47	0.31	0.06	0.01	0.00	0.00	0.00	0.00	0.00	0.00	0.00	0.13	0.56	0.00	3.21	24
24日（金）	0.00	0.01	0.00	0.01	0.00	0.00	0.01	0.04	0.25	0.40	0.51	0.54	0.10	0.10	0.31	0.09	0.02	0.00	0.00	0.00	0.00	0.00	0.00	0.00	0.10	0.54	0.00	2.39	24
25日（土）	0.00	0.00	0.00	0.00	0.00	0.00	0.01	0.03	0.31	0.46	0.57	0.54	0.42	0.52	0.33	0.04	0.01	0.00	0.00	0.00	0.00	0.00	0.00	0.00	0.14	0.57	0.00	3.24	24
26日（日）	0.00	0.00	0.00	0.00	0.00	0.00	0.01	0.06	0.30	0.35	0.31	0.59	0.58	0.50	0.31	0.04	0.01	0.00	0.00	0.00	0.00	0.00	0.00	0.00	0.13	0.59	0.00	3.06	24
27日（月）	0.00	0.00	0.00	0.00	0.00	0.00	0.01	0.04	0.27	0.43	0.52	0.54	0.48	0.28	0.20	0.04	0.00	0.00	0.00	0.00	0.00	0.00	0.00	0.00	0.12	0.54	0.00	2.81	24
28日（火）	0.00	0.00	0.00	0.00	0.00	0.00	0.01	0.05	0.25	0.40	0.51	0.29	0.36	0.32	0.09	0.08	0.02	0.00	0.00	0.00	0.00	0.00	0.00	0.00	0.10	0.51	0.00	2.38	24
29日（水）	0.00	0.00	0.00	0.01	0.00	0.00	0.01	0.04	0.25	0.42	0.51	0.46	0.49	0.35	0.28	0.05	0.01	0.00	0.01	0.01	0.00	0.00	0.00	0.00	0.12	0.51	0.00	2.90	24
30日（木）	0.00	0.01	0.00	0.00	0.00	0.01	0.00	0.04	0.10	0.13	0.54	0.48	0.47	0.32	0.28	0.05	0.01	0.00	0.00	0.00	0.00	0.00	0.00	0.00	0.10	0.54	0.00	2.44	24
平均値	0.00	0.00	0.00	0.00	0.00	0.00	0.01	0.07	0.22	0.35	0.45	0.51	0.48	0.41	0.29	0.10	0.02	0.00	0.00	0.00	0.00	0.00	0.00	0.00	0.12			2.91	
最高値	0.00	0.01	0.00	0.01	0.01	0.01	0.02	0.19	0.37	0.52	0.64	0.68	0.65	0.56	0.41	0.22	0.05	0.01	0.01	0.01	0.00	0.00	0.00	0.00	0.18	0.68		4.31	
最低値	0.00	0.00	0.00	0.00	0.00	0.00	0.00	0.01	0.01	0.03	0.04	0.05	0.07	0.08	0.05	0.03	0.00	0.00	0.00	0.00	0.00	0.00	0.00	0.00	0.02		0.00	0.41	
日積算	0.00	0.02	0.00	0.02	0.01	0.01	0.32	2.19	6.68	10.60	13.52	15.27	14.37	12.23	8.69	2.88	0.57	0.01	0.01	0.01	0.00	0.00	0.00	0.00					
有効時間	30	30	30	30	30	30	30	30	30	30	30	30	30	30	30	30	30	30	30	30	30	30	30	30					720

表 2-3-3(22)　放射収支量調査結果（11 月）

気象観測データ
調査期間　：　2023年11月1日(水)～11月30日(木)
調査地点　：　対象事業実施区域
観測項目：放射収支量（ＲＡＤ）
単位：kW/m^2

日＼時	1時	2時	3時	4時	5時	6時	7時	8時	9時	10時	11時	12時	13時	14時	15時	16時	17時	18時	19時	20時	21時	22時	23時	24時	平均値	最高値	最低値	有効時間
11月1日（水）	-0.073	-0.070	-0.070	-0.068	-0.069	-0.071	-0.058	-0.031	0.208	0.422	0.502	0.522	0.482	0.365	0.289	-0.002	-0.065	-0.082	-0.076	-0.075	-0.071	-0.071	-0.074	-0.080	0.070	0.522	-0.082	24
2日（木）	-0.075	-0.074	-0.072	-0.068	-0.067	-0.066	-0.050	-0.008	0.221	0.403	0.471	0.492	0.464	0.354	0.271	0.014	-0.056	-0.071	-0.068	-0.066	-0.065	-0.070	-0.067	-0.069	0.070	0.492	-0.075	24
3日（金）	-0.068	-0.068	-0.066	-0.064	-0.064	-0.064	-0.051	-0.013	0.191	0.379	0.454	0.468	0.442	0.331	0.260	-0.002	-0.058	-0.072	-0.071	-0.072	-0.070	-0.068	-0.068	-0.066	0.063	0.468	-0.072	24
4日（土）	-0.064	-0.063	-0.062	-0.049	-0.042	-0.039	-0.022	0.051	0.147	0.373	0.432	0.480	0.425	0.212	0.125	0.027	-0.041	-0.050	-0.050	-0.065	-0.065	-0.071	-0.068	-0.046	0.061	0.480	-0.071	24
5日（日）	-0.048	-0.041	-0.053	-0.044	-0.042	-0.050	-0.021	0.002	0.151	0.334	0.399	0.520	0.373	0.385	0.265	0.005	-0.044	-0.067	-0.039	-0.027	-0.033	-0.031	-0.030	-0.024	0.077	0.520	-0.067	24
6日（月）	-0.044	-0.048	-0.038	-0.044	-0.057	-0.055	-0.031	0.051	0.111	0.194	0.273	0.344	0.280	0.155	0.028	0.004	-0.004	-0.010	-0.006	-0.005	-0.004	-0.010	-0.007	-0.007	0.045	0.344	-0.057	24
7日（火）	-0.008	-0.014	-0.014	-0.008	-0.003	-0.007	-0.005	0.001	0.035	0.170	0.118	0.308	0.509	0.348	0.277	-0.023	-0.077	-0.092	-0.093	-0.093	-0.092	-0.091	-0.092	-0.093	0.040	0.509	-0.093	24
8日（水）	-0.095	-0.093	-0.093	-0.093	-0.094	-0.093	-0.079	-0.052	0.219	0.428	0.489	0.498	0.408	0.348	0.270	-0.030	-0.064	-0.078	-0.075	-0.072	-0.072	-0.072	-0.070	-0.052	0.058	0.498	-0.095	24
9日（木）	-0.032	-0.040	-0.051	-0.045	-0.042	-0.034	-0.026	0.017	0.195	0.234	0.279	0.358	0.259	0.345	0.244	0.029	-0.008	-0.020	-0.017	-0.017	-0.017	-0.017	-0.020	-0.014	0.065	0.358	-0.051	24
10日（金）	-0.013	-0.017	-0.031	-0.025	-0.026	-0.024	-0.015	0.005	0.019	0.026	0.027	0.039	0.055	0.060	0.031	0.015	-0.004	-0.008	-0.006	-0.011	-0.018	-0.018	-0.031	-0.039	0.000	0.060	-0.039	24
11日（土）	-0.052	-0.068	-0.067	-0.071	-0.065	-0.067	-0.054	0.015	0.099	0.280	0.312	0.344	0.384	0.358	0.275	0.014	-0.061	-0.089	-0.091	-0.090	-0.088	-0.087	-0.073	-0.073	0.041	0.384	-0.091	24
12日（日）	-0.079	-0.061	-0.052	-0.048	-0.045	-0.041	-0.030	0.006	0.075	0.149	0.218	0.318	0.173	0.063	0.082	0.005	-0.026	-0.033	-0.041	-0.071	-0.080	-0.082	-0.084	-0.085	0.010	0.318	-0.085	24
13日（月）	-0.083	-0.082	-0.078	-0.046	-0.027	-0.028	-0.031	0.021	0.065	0.255	0.514	0.512	0.487	0.371	0.236	0.070	-0.094	-0.105	-0.104	-0.100	-0.098	-0.096	-0.092	-0.093	0.051	0.514	-0.105	24
14日（火）	-0.092	-0.090	-0.085	-0.084	-0.067	-0.080	-0.073	-0.050	0.198	0.414	0.471	0.495	0.455	0.328	0.214	-0.063	-0.086	-0.094	-0.084	-0.080	-0.080	-0.081	-0.079	-0.082	0.051	0.495	-0.094	24
15日（水）	-0.082	-0.082	-0.082	-0.080	-0.080	-0.080	-0.051	0.020	0.072	0.172	0.231	0.339	0.229	0.240	0.175	-0.048	-0.075	-0.080	-0.074	-0.073	-0.077	-0.078	-0.077	-0.077	0.012	0.339	-0.082	24
16日（木）	-0.077	-0.077	-0.076	-0.076	-0.076	-0.077	-0.070	-0.046	0.191	0.424	0.474	0.347	0.375	0.284	0.130	0.014	-0.039	-0.025	-0.034	-0.033	-0.033	-0.032	-0.026	-0.028	0.059	0.474	-0.077	24
17日（金）	-0.020	-0.018	-0.022	-0.022	-0.020	-0.010	-0.007	0.001	0.006	0.023	0.061	0.134	0.248	0.216	0.131	-0.045	-0.062	-0.055	-0.075	-0.039	-0.082	-0.093	-0.096	-0.095	0.002	0.248	-0.096	24
18日（土）	-0.089	-0.086	-0.082	-0.077	-0.066	-0.046	-0.032	-0.027	0.097	0.231	0.311	0.565	0.478	0.333	0.112	-0.022	-0.089	-0.050	-0.056	-0.089	-0.067	-0.094	-0.082	-0.062	0.042	0.565	-0.094	24
19日（日）	-0.045	-0.063	-0.064	-0.079	-0.081	-0.081	-0.076	-0.048	0.157	0.394	0.457	0.473	0.459	0.316	0.113	-0.042	-0.074	-0.064	-0.058	-0.088	-0.085	-0.082	-0.079	-0.080	0.049	0.473	-0.088	24
20日（月）	-0.076	-0.075	-0.077	-0.073	-0.072	-0.071	-0.054	0.043	0.164	0.155	0.229	0.464	0.475	0.352	0.002	-0.060	-0.089	-0.103	-0.105	-0.100	-0.099	-0.098	-0.094	-0.090	0.023	0.475	-0.105	24
21日（火）	-0.087	-0.085	-0.085	-0.083	-0.079	-0.059	-0.034	0.030	0.128	0.301	0.398	0.365	0.416	0.266	0.092	-0.035	-0.060	-0.070	-0.068	-0.050	-0.031	-0.027	-0.045	-0.061	0.043	0.416	-0.087	24
22日（水）	-0.073	-0.073	-0.071	-0.072	-0.071	-0.070	-0.064	-0.041	0.117	0.370	0.448	0.456	0.431	0.335	0.033	-0.051	-0.072	-0.078	-0.073	-0.068	-0.068	-0.066	-0.067	-0.065	0.044	0.456	-0.078	24
23日（木）	-0.066	-0.065	-0.066	-0.070	-0.070	-0.067	-0.062	-0.028	0.111	0.385	0.455	0.394	0.383	0.337	0.036	-0.030	-0.064	-0.064	-0.067	-0.066	-0.065	-0.064	-0.063	-0.063	0.044	0.455	-0.070	24
24日（金）	-0.063	-0.062	-0.062	-0.059	-0.051	-0.029	-0.031	-0.004	0.113	0.325	0.402	0.449	0.063	0.066	0.134	0.048	-0.017	-0.038	-0.099	-0.079	-0.045	-0.067	-0.037	-0.088	0.032	0.449	-0.099	24
25日（土）	-0.096	-0.097	-0.095	-0.095	-0.093	-0.092	-0.087	-0.064	0.117	0.393	0.460	0.383	0.285	0.380	-0.045	-0.067	-0.087	-0.095	-0.092	-0.090	-0.083	-0.063	-0.039	-0.047	0.025	0.460	-0.097	24
26日（日）	-0.021	-0.016	-0.022	-0.017	-0.030	-0.013	-0.030	0.013	0.138	0.253	0.213	0.414	0.401	0.323	-0.048	-0.061	-0.080	-0.082	-0.079	-0.082	-0.076	-0.074	-0.072	-0.073	0.037	0.414	-0.082	24
27日（月）	-0.073	-0.073	-0.073	-0.071	-0.069	-0.068	-0.065	-0.042	0.122	0.366	0.415	0.382	0.326	0.210	0.122	0.011	-0.014	-0.013	-0.012	-0.007	-0.008	-0.009	-0.009	-0.025	0.055	0.415	-0.073	24
28日（火）	-0.016	-0.008	-0.025	-0.052	-0.046	-0.042	-0.030	0.003	0.134	0.329	0.413	0.173	0.244	0.224	0.044	0.031	-0.072	-0.082	-0.086	-0.097	-0.098	-0.090	-0.090	-0.089	0.028	0.413	-0.098	24
29日（水）	-0.086	-0.082	-0.081	-0.080	-0.080	-0.080	-0.075	-0.046	0.095	0.342	0.398	0.325	0.354	0.188	0.081	0.012	-0.035	-0.055	-0.067	-0.072	-0.076	-0.070	-0.057	-0.041	0.030	0.398	-0.086	24
30日（木）	-0.037	-0.045	-0.036	-0.026	-0.027	-0.027	-0.029	-0.009	0.037	0.082	0.430	0.356	0.320	0.154	-0.020	-0.049	-0.038	-0.049	-0.087	-0.075	-0.069	-0.062	-0.062	-0.072	0.023	0.430	-0.087	24
平均値	-0.061	-0.061	-0.062	-0.060	-0.057	-0.054	-0.045	-0.008	0.124	0.287	0.358	0.391	0.356	0.275	0.132	-0.016	-0.055	-0.062	-0.065	-0.065	-0.064	-0.065	-0.061	-0.063	0.042			
最高値	-0.008	-0.008	-0.014	-0.008	-0.003	-0.007	-0.005	0.051	0.221	0.428	0.514	0.565	0.509	0.385	0.289	0.048	-0.004	-0.008	-0.006	-0.005	-0.004	-0.009	-0.007	-0.007	0.077	0.565		
最低値	-0.096	-0.097	-0.095	-0.095	-0.094	-0.093	-0.087	-0.064	0.006	0.023	0.027	0.039	0.055	0.060	-0.048	-0.070	-0.094	-0.105	-0.105	-0.100	-0.099	-0.098	-0.096	-0.095			-0.105	
有効時間	30	30	30	30	30	30	30	30	30	30	30	30	30	30	30	30	30	30	30	30	30	30	30	30				720

表 2-3-3(23)　日射量調査結果（12 月）

気象観測データ
調査期間 ： 2023年12月1日(金)～12月31日(日)
調査地点 ： 対象事業実施区域
観測項目 ： 日射量（SUN）
単位 ： kW/m^2

日＼時	1時	2時	3時	4時	5時	6時	7時	8時	9時	10時	11時	12時	13時	14時	15時	16時	17時	18時	19時	20時	21時	22時	23時	24時	平均値	最高値	最低値	日積算	有効時間
12月1日（金）	0.00	0.00	0.00	0.00	0.00	0.00	0.01	0.04	0.26	0.41	0.48	0.41	0.51	0.26	0.21	0.07	0.01	0.01	0.00	0.00	0.00	0.00	0.00	0.00	0.11	0.51	0.00	2.68	24
2日（土）	0.00	0.00	0.00	0.00	0.00	0.00	0.01	0.03	0.26	0.44	0.54	0.54	0.50	0.26	0.11	0.07	0.01	0.00	0.00	0.00	0.00	0.00	0.00	0.00	0.12	0.54	0.00	2.77	24
3日（日）	0.00	0.00	0.00	0.00	0.00	0.00	0.01	0.03	0.23	0.41	0.48	0.51	0.26	0.35	0.17	0.06	0.02	0.00	0.00	0.00	0.00	0.00	0.00	0.00	0.11	0.51	0.00	2.53	24
4日（月）	0.00	0.00	0.00	0.00	0.00	0.00	0.00	0.03	0.25	0.42	0.53	0.51	0.50	0.47	0.24	0.04	0.01	0.00	0.00	0.00	0.00	0.00	0.00	0.00	0.13	0.53	0.00	3.00	24
5日（火）	0.00	0.00	0.00	0.00	0.00	0.00	0.00	0.02	0.05	0.11	0.10	0.09	0.12	0.06	0.04	0.01	0.01	0.00	0.00	0.00	0.00	0.00	0.00	0.00	0.03	0.12	0.00	0.61	24
6日（水）	0.00	0.00	0.00	0.00	0.00	0.00	0.00	0.03	0.23	0.41	0.52	0.50	0.46	0.38	0.22	0.08	0.01	0.00	0.00	0.00	0.00	0.00	0.00	0.00	0.12	0.52	0.00	2.84	24
7日（木）	0.00	0.00	0.00	0.00	0.00	0.00	0.00	0.04	0.22	0.31	0.22	0.38	0.44	0.17	0.12	0.05	0.02	0.00	0.00	0.00	0.00	0.00	0.00	0.00	0.08	0.44	0.00	1.97	24
8日（金）	0.00	0.00	0.00	0.00	0.00	0.01	0.00	0.04	0.22	0.39	0.50	0.49	0.47	0.45	0.21	0.05	0.01	0.00	0.00	0.00	0.00	0.00	0.00	0.00	0.12	0.50	0.00	2.84	24
9日（土）	0.00	0.00	0.00	0.00	0.00	0.00	0.01	0.04	0.21	0.40	0.50	0.49	0.44	0.37	0.15	0.07	0.01	0.00	0.00	0.00	0.00	0.00	0.00	0.00	0.11	0.50	0.00	2.69	24
10日（日）	0.00	0.00	0.00	0.00	0.00	0.00	0.00	0.03	0.17	0.38	0.50	0.49	0.43	0.44	0.19	0.05	0.01	0.00	0.00	0.00	0.00	0.00	0.00	0.00	0.11	0.50	0.00	2.69	24
11日（月）	0.00	0.00	0.00	0.00	0.00	0.00	0.01	0.03	0.21	0.35	0.42	0.44	0.25	0.32	0.19	0.05	0.01	0.00	0.00	0.00	0.00	0.00	0.00	0.00	0.10	0.44	0.00	2.28	24
12日（火）	0.00	0.00	0.00	0.00	0.00	0.00	0.01	0.01	0.04	0.13	0.19	0.22	0.24	0.32	0.19	0.07	0.01	0.00	0.00	0.00	0.00	0.00	0.00	0.00	0.06	0.32	0.00	1.43	24
13日（水）	0.00	0.00	0.00	0.00	0.00	0.00	0.00	0.02	0.22	0.43	0.53	0.54	0.46	0.48	0.20	0.04	0.01	0.00	0.00	0.00	0.00	0.00	0.00	0.00	0.12	0.54	0.00	2.93	24
14日（木）	0.00	0.00	0.00	0.00	0.00	0.00	0.00	0.03	0.22	0.39	0.47	0.50	0.44	0.36	0.14	0.09	0.01	0.01	0.01	0.00	0.00	0.00	0.00	0.00	0.11	0.50	0.00	2.67	24
15日（金）	0.00	0.00	0.00	0.00	0.00	0.00	0.00	0.01	0.02	0.04	0.08	0.10	0.08	0.09	0.12	0.05	0.01	0.01	0.01	0.00	0.00	0.00	0.00	0.00	0.03	0.12	0.00	0.62	24
16日（土）	0.00	0.00	0.00	0.00	0.00	0.00	0.00	0.01	0.01	0.05	0.26	0.28	0.11	0.05	0.02	0.01	0.00	0.00	0.00	0.00	0.00	0.00	0.00	0.00	0.03	0.28	0.00	0.80	24
17日（日）	0.00	0.00	0.00	0.00	0.00	0.00	0.01	0.03	0.21	0.32	0.43	0.41	0.49	0.52	0.24	0.08	0.01	0.00	0.00	0.00	0.00	0.00	0.00	0.00	0.11	0.52	0.00	2.75	24
18日（月）	0.00	0.00	0.00	0.00	0.00	0.00	0.00	0.04	0.14	0.30	0.47	0.39	0.29	0.22	0.18	0.08	0.02	0.00	0.00	0.00	0.00	0.00	0.00	0.00	0.09	0.47	0.00	2.13	24
19日（火）	0.00	0.00	0.00	0.00	0.00	0.00	0.00	0.03	0.19	0.38	0.48	0.52	0.41	0.38	0.15	0.07	0.01	0.00	0.00	0.00	0.00	0.00	0.00	0.00	0.11	0.52	0.00	2.62	24
20日（水）	0.00	0.00	0.00	0.00	0.00	0.01	0.01	0.03	0.11	0.26	0.49	0.50	0.36	0.35	0.14	0.09	0.01	0.00	0.00	0.00	0.00	0.00	0.00	0.00	0.10	0.50	0.00	2.36	24
21日（木）	0.00	0.00	0.00	0.00	0.00	0.01	0.01	0.04	0.20	0.41	0.53	0.56	0.43	0.41	0.10	0.04	0.02	0.01	0.00	0.00	0.00	0.00	0.00	0.00	0.12	0.56	0.00	2.77	24
22日（金）	0.00	0.00	0.00	0.00	0.00	0.00	0.00	0.02	0.19	0.41	0.52	0.57	0.43	0.50	0.22	0.06	0.02	0.00	0.00	0.00	0.00	0.00	0.00	0.00	0.12	0.57	0.00	2.94	24
23日（土）	0.00	0.00	0.00	0.00	0.00	0.00	0.00	0.03	0.18	0.35	0.26	0.47	0.34	0.38	0.22	0.08	0.02	0.01	0.01	0.00	0.00	0.00	0.00	0.00	0.10	0.47	0.00	2.35	24
24日（日）	0.00	0.00	0.00	0.00	0.00	0.00	0.00	0.03	0.20	0.31	0.25	0.51	0.36	0.47	0.20	0.05	0.01	0.00	0.00	0.00	0.00	0.00	0.00	0.00	0.10	0.51	0.00	2.39	24
25日（月）	0.00	0.00	0.00	0.00	0.00	0.00	0.00	0.02	0.17	0.39	0.49	0.53	0.36	0.46	0.23	0.05	0.02	0.00	0.00	0.00	0.00	0.00	0.00	0.00	0.11	0.53	0.00	2.72	24
26日（火）	0.00	0.00	0.00	0.00	0.00	0.00	0.00	0.02	0.15	0.38	0.49	0.55	0.41	0.47	0.21	0.05	0.02	0.00	0.00	0.00	0.00	0.00	0.00	0.00	0.11	0.55	0.00	2.75	24
27日（水）	0.00	0.00	0.00	0.00	0.00	0.01	0.01	0.03	0.08	0.32	0.34	0.32	0.43	0.47	0.23	0.06	0.02	0.00	0.00	0.00	0.00	0.00	0.00	0.00	0.10	0.47	0.00	2.32	24
28日（木）	0.00	0.00	0.00	0.00	0.00	0.00	0.00	0.03	0.15	0.30	0.51	0.55	0.40	0.47	0.24	0.07	0.02	0.00	0.01	0.00	0.00	0.00	0.00	0.00	0.11	0.55	0.00	2.75	24
29日（金）	0.00	0.00	0.00	0.00	0.00	0.00	0.00	0.04	0.17	0.35	0.47	0.54	0.38	0.46	0.23	0.06	0.02	0.00	0.00	0.00	0.00	0.00	0.00	0.00	0.11	0.54	0.00	2.72	24
30日（土）	0.00	0.00	0.00	0.00	0.00	0.00	0.00	0.02	0.17	0.37	0.49	0.55	0.39	0.45	0.24	0.10	0.02	0.00	0.00	0.00	0.00	0.00	0.00	0.00	0.12	0.55	0.00	2.80	24
31日（日）	0.00	0.00	0.00	0.00	0.00	0.00	0.00	0.00	0.02	0.18	0.21	0.40	0.37	0.37	0.19	0.08	0.03	0.00	0.00	0.00	0.00	0.00	0.00	0.00	0.08	0.40	0.00	1.85	24
平均値	0.00	0.00	0.00	0.00	0.00	0.00	0.00	0.03	0.17	0.33	0.41	0.45	0.37	0.36	0.18	0.06	0.01	0.00	0.00	0.00	0.00	0.00	0.00	0.00	0.10			2.37	
最高値	0.00	0.00	0.00	0.00	0.00	0.01	0.01	0.04	0.26	0.44	0.54	0.57	0.51	0.52	0.24	0.10	0.03	0.01	0.01	0.00	0.00	0.00	0.00	0.00	0.13	0.57		3.00	
最低値	0.00	0.00	0.00	0.00	0.00	0.00	0.00	0.00	0.01	0.04	0.08	0.09	0.08	0.05	0.02	0.01	0.00	0.00	0.00	0.00	0.00	0.00	0.00	0.00	0.03		0.00	0.61	
日積算	0.00	0.00	0.00	0.00	0.00	0.04	0.10	0.85	5.15	10.10	12.75	13.86	11.56	11.21	5.54	1.88	0.44	0.05	0.04	0.00	0.00	0.00	0.00	0.00					
有効時間	31	31	31	31	31	31	31	31	31	31	31	31	31	31	31	31	31	31	31	31	31	31	31	31					744

表 2-3-3(24)　放射収支量調査結果（12 月）

気象観測データ
調査期間　：　2023年12月1日(金)～12月31日(日)
調査地点　：　対象事業実施区域　　観測項目：放射収支量（ＲＡＤ）　　単位：kW/m^2

日＼時	１時	２時	３時	４時	５時	６時	７時	８時	９時	１０時	１１時	１２時	１３時	１４時	１５時	１６時	１７時	１８時	１９時	２０時	２１時	２２時	２３時	２４時	平均値	最高値	最低値	有効時間
12月1日（金）	-0.079	-0.084	-0.081	-0.080	-0.079	-0.078	-0.075	-0.049	0.085	0.344	0.374	0.291	0.360	0.170	0.060	-0.025	-0.047	-0.040	-0.053	-0.059	-0.057	-0.071	-0.053	-0.064	0.025	0.374	-0.084	24
2日（土）	-0.069	-0.027	-0.025	-0.029	-0.028	-0.055	-0.052	-0.067	0.062	0.373	0.433	0.404	0.339	0.081	-0.006	-0.016	-0.075	-0.085	-0.088	-0.078	-0.082	-0.079	-0.078	-0.079	0.028	0.433	-0.088	24
3日（日）	-0.079	-0.079	-0.080	-0.079	-0.081	-0.083	-0.078	-0.049	0.062	0.345	0.368	0.380	0.154	0.178	0.010	-0.014	-0.048	-0.092	-0.091	-0.088	-0.084	-0.085	-0.084	-0.084	0.009	0.380	-0.092	24
4日（月）	-0.081	-0.081	-0.081	-0.081	-0.081	-0.086	-0.082	-0.059	0.047	0.367	0.420	0.389	0.332	0.207	-0.043	-0.063	-0.086	-0.085	-0.083	-0.080	-0.081	-0.079	-0.072	-0.066	0.016	0.420	-0.086	24
5日（火）	-0.063	-0.060	-0.045	-0.040	-0.036	-0.032	-0.027	-0.015	0.019	0.070	0.060	0.055	0.076	－	0.003	-0.014	-0.024	-0.024	-0.020	-0.017	-0.024	-0.022	-0.023	-0.040	-0.011	0.076	-0.063	23
6日（水）	-0.026	-0.027	-0.037	-0.032	-0.040	-0.065	-0.075	-0.050	0.041	0.346	0.418	0.393	0.294	0.167	0.004	-0.017	-0.068	-0.070	-0.068	-0.058	-0.047	-0.045	-0.029	-0.032	0.037	0.418	-0.075	24
7日（木）	-0.036	-0.050	-0.046	-0.035	-0.067	-0.064	-0.046	-0.040	0.059	0.229	0.154	0.295	0.304	0.114	0.038	-0.054	-0.088	-0.076	-0.087	-0.097	-0.093	-0.091	-0.089	-0.090	0.002	0.304	-0.097	24
8日（金）	-0.085	-0.083	-0.084	-0.086	-0.085	-0.080	-0.075	-0.046	0.041	0.315	0.389	0.379	0.299	0.188	-0.033	-0.054	-0.081	-0.085	-0.081	-0.078	-0.078	-0.079	-0.078	-0.077	0.011	0.389	-0.086	24
9日（土）	-0.077	-0.078	-0.078	-0.077	-0.076	-0.074	-0.071	-0.044	0.042	0.337	0.405	0.396	0.281	0.200	0.021	-0.005	-0.054	-0.053	-0.061	-0.065	-0.055	-0.055	-0.067	-0.064	0.026	0.405	-0.078	24
10日（日）	-0.066	-0.070	-0.069	-0.066	-0.066	-0.067	-0.065	-0.040	0.043	0.331	0.384	0.388	0.288	0.192	-0.025	-0.047	-0.068	-0.072	-0.071	-0.069	-0.067	-0.068	-0.069	-0.071	0.020	0.388	-0.072	24
11日（月）	-0.070	-0.064	-0.053	-0.036	-0.033	-0.028	-0.029	-0.023	0.097	0.293	0.326	0.338	0.169	0.119	0.039	-0.012	-0.036	-0.023	-0.022	-0.022	-0.013	-0.008	-0.008	-0.009	0.037	0.338	-0.070	24
12日（火）	-0.008	-0.006	-0.004	-0.004	-0.004	-0.002	-0.002	0.007	0.032	0.115	0.165	0.189	0.213	0.151	0.015	0.006	-0.034	-0.024	-0.038	-0.075	-0.059	-0.064	-0.090	-0.094	0.016	0.213	-0.094	24
13日（水）	-0.095	-0.095	-0.098	-0.099	-0.099	-0.099	-0.096	-0.078	0.009	0.422	0.476	0.461	0.306	0.211	-0.058	-0.072	-0.093	-0.097	-0.090	-0.089	-0.090	-0.088	-0.083	-0.078	0.012	0.476	-0.099	24
14日（木）	-0.067	-0.056	-0.075	-0.082	-0.084	-0.069	-0.064	-0.054	0.040	0.345	0.363	0.396	0.284	0.161	0.044	0.009	-0.054	-0.043	-0.034	-0.026	-0.023	-0.026	-0.022	-0.016	0.035	0.396	-0.084	24
15日（金）	-0.014	-0.014	-0.011	-0.007	-0.005	-0.006	-0.004	-0.001	0.013	0.027	0.066	0.083	0.065	0.084	0.103	0.044	0.001	-0.002	0.002	0.000	-0.002	-0.003	-0.003	-0.001	0.017	0.103	-0.014	24
16日（土）	-0.002	-0.001	-0.002	-0.001	-0.001	-0.001	-0.005	0.004	0.005	0.040	0.225	0.239	0.093	0.025	0.000	-0.011	-0.014	-0.016	-0.022	-0.030	-0.034	-0.043	-0.036	-0.045	0.015	0.239	-0.045	24
17日（日）	-0.064	-0.068	-0.070	-0.039	-0.086	-0.054	-0.097	-0.078	0.005	0.235	0.324	0.330	0.346	0.270	0.012	-0.007	-0.086	-0.055	-0.087	-0.093	-0.083	-0.075	-0.029	-0.024	0.018	0.346	-0.097	24
18日（月）	-0.033	-0.031	-0.050	-0.040	-0.063	-0.043	-0.029	-0.010	0.073	0.236	0.371	0.310	0.209	0.164	0.085	0.013	-0.055	-0.063	-0.063	-0.070	-0.067	-0.051	-0.068	-0.054	0.028	0.371	-0.070	24
19日（火）	-0.036	-0.035	-0.033	-0.040	-0.048	-0.030	-0.031	-0.048	0.012	0.308	0.375	0.403	0.280	0.252	0.085	0.031	-0.021	-0.025	-0.022	-0.019	-0.019	-0.023	-0.027	-0.024	0.053	0.403	-0.048	24
20日（水）	-0.026	-0.028	-0.044	-0.049	-0.048	-0.048	-0.049	-0.043	0.013	0.181	0.393	0.397	0.244	0.211	0.049	0.029	-0.066	-0.057	-0.075	-0.077	-0.073	-0.064	-0.062	-0.082	0.026	0.397	-0.082	24
21日（木）	-0.088	-0.094	-0.080	-0.062	-0.049	-0.044	-0.075	-0.050	-0.008	0.326	0.415	0.435	0.290	0.301	0.013	-0.040	-0.053	-0.093	-0.110	-0.111	-0.112	-0.110	-0.108	-0.107	0.016	0.435	-0.112	24
22日（金）	-0.105	-0.105	-0.104	-0.104	-0.104	-0.098	-0.097	-0.082	-0.011	0.325	0.417	0.441	0.287	0.249	-0.033	-0.043	-0.092	-0.094	-0.101	-0.100	-0.089	-0.079	-0.067	-0.068	0.006	0.441	-0.105	24
23日（土）	-0.048	-0.061	-0.080	-0.076	-0.085	-0.079	-0.079	-0.063	0.008	0.274	0.186	0.376	0.248	0.188	0.018	-0.003	-0.029	-0.042	-0.034	-0.084	-0.068	-0.057	-0.037	-0.057	0.013	0.376	-0.085	24
24日（日）	-0.075	-0.071	-0.069	-0.068	-0.064	-0.066	-0.066	-0.047	0.009	0.261	0.199	0.388	0.239	0.230	-0.039	-0.053	-0.079	-0.082	-0.079	-0.076	-0.077	-0.076	-0.078	-0.079	0.003	0.388	-0.082	24
25日（月）	-0.078	-0.076	-0.076	-0.075	-0.072	-0.062	-0.068	-0.057	0.007	0.332	0.391	0.407	0.241	0.242	0.041	-0.044	-0.070	-0.083	-0.074	-0.079	-0.081	-0.083	-0.081	-0.080	0.018	0.407	-0.083	24
26日（火）	-0.081	-0.083	-0.080	-0.079	-0.073	-0.075	-0.073	-0.056	0.006	0.322	0.382	0.412	0.281	0.245	-0.037	-0.057	-0.084	-0.090	-0.086	-0.087	-0.086	-0.083	-0.076	-0.064	0.012	0.412	-0.090	24
27日（水）	-0.071	-0.067	-0.070	-0.077	-0.083	-0.079	-0.072	-0.043	-0.013	0.250	0.244	0.233	0.289	0.253	-0.016	-0.036	-0.069	-0.092	-0.089	-0.085	-0.087	-0.083	-0.081	-0.081	-0.001	0.289	-0.092	24
28日（木）	-0.080	-0.078	-0.077	-0.076	-0.074	-0.075	-0.073	-0.052	-0.002	0.221	0.417	0.417	0.283	0.248	-0.022	-0.034	-0.070	-0.079	-0.076	-0.073	-0.070	-0.068	-0.068	-0.063	0.016	0.417	-0.080	24
29日（金）	-0.051	-0.053	-0.060	-0.066	-0.065	-0.063	-0.052	-0.017	0.020	0.274	0.367	0.404	0.267	0.252	-0.026	-0.051	-0.083	-0.094	-0.091	-0.086	-0.079	-0.076	-0.075	-0.074	0.018	0.404	-0.094	24
30日（土）	-0.077	-0.075	-0.075	-0.075	-0.073	-0.075	-0.073	-0.056	0.003	0.318	0.386	0.412	0.262	0.250	0.040	0.012	-0.066	-0.072	-0.039	-0.029	-0.023	-0.014	-0.010	-0.005	0.035	0.412	-0.077	24
31日（日）	-0.004	-0.003	-0.004	-0.004	-0.002	-0.001	-0.001	0.003	0.019	0.142	0.178	0.318	0.284	0.235	0.075	0.025	-0.005	-0.056	-0.045	-0.025	-0.025	-0.025	-0.015	-0.040	0.043	0.318	-0.056	24
平均値	-0.059	-0.058	-0.059	-0.057	-0.060	-0.057	-0.057	-0.042	0.027	0.268	0.325	0.347	0.255	0.195	0.013	-0.019	-0.058	-0.063	-0.064	-0.065	-0.062	-0.060	-0.057	-0.058	0.019			
最高値	-0.002	-0.001	-0.002	-0.001	-0.001	-0.001	-0.001	0.007	0.097	0.422	0.476	0.461	0.360	0.301	0.103	0.044	0.001	-0.002	0.002	0.000	-0.002	-0.003	-0.003	-0.001	0.053	0.476		
最低値	-0.105	-0.105	-0.104	-0.104	-0.104	-0.099	-0.097	-0.082	-0.013	0.027	0.060	0.055	0.065	0.025	-0.058	-0.072	-0.093	-0.097	-0.110	-0.111	-0.112	-0.110	-0.108	-0.107			-0.112	
有効時間	31	31	31	31	31	31	31	31	31	31	31	31	31	30	31	31	31	31	31	31	31	31	31	31				743

注）－は欠測を示す。

資料２－４　気象の異常年検定結果

予測で用いる１年間の気象データが、過去と比較して異常でないことを確認するため、「窒素酸化物総量規制マニュアル[新版]」（平成 12 年　公害研究対策センター）に示された統計手法に従って、以下に示すＦ分布棄却検定法に基づく検定を行った。

検定は、対象事業実施区域の最寄りの特別地域気象観測所である伊良湖特別地域気象観測所の令和５年１月～12 月の気象データについて、平成 25 年１月～令和４年 12 月までの 10 年間の気象データを比較対象に行った。

検定の結果を表 2-4-1 に示す。危険率 1%で検定して、令和５年１月～12 月の気象データは、異常年ではないと判断した。

◇Ｆ分布棄却検定法

この検定法は、正規分布をなす母集団から取り出した標本のうち、不良標本とみられるものをX_0、その他のものをX_1、X_2･････X_i、･････X_nとした場合、X_0を除く他のｎ個の標本の平均を基本として、標本の分散からみて$\overline{X_0}$とＸとの差が優位ならばX_0を棄却するとする方法である。Ｆ分布棄却検定の手順は以下に示すとおりである。

① 仮説：不良標本X_0と他の標本（その平均値）$\overline{X}$との間に有意な差はないとする。

$$H_0:\ X_0=\overline{X}\left(\overline{X}=\sum_{i=1}^{n}X_i/n\right)$$

② F_0を計算する。

$$F_0=\frac{(n-1)(X_0-\overline{X})^2}{(n+1)S^2}$$

ただし、

$$S^2=\sum_{i=1}^{n}(X_i-\overline{X})^2\Big/n$$

③ 自由度$\nu_1=1$、$\nu_2=n-1$を求める。

④ 有意水準（危険率）αを決め、Ｆ分布表より$F_{\nu 2}^{\nu 1}(\alpha)$の値を決める。

⑤ F_0と$F_{\nu 2}^{\nu 1}(\alpha)$を比較して

$F_0 \geqq F_{\nu 2}^{\nu 1}(\alpha)$ならば仮説棄却：$H_0$：$X_0=\overline{X}$　は棄却

$F_0 < F_{\nu 2}^{\nu 1}(\alpha)$ならば仮説採択：$H_0$：$X_0=\overline{X}$　は採択

とする。

⑥ 危険率αでの棄却限界を求めるには、$F_0=F_{\nu 2}^{\nu 1}(\alpha)$とおいて$X_0$を計算する。

$$X_0=\overline{X}\pm S\sqrt{\frac{(n+1)}{(n-1)}F_{\nu 2}^{\nu 1}(\alpha)}$$

危険率αは1%とした。$F_{\nu 2}^{\nu 1}(\alpha)$の値はＦ分布表より

1%　　：$F_9^1(0.01)=10.56$

表 2-4-1　気象異常年検定結果

伊良湖特別地域気象観測所		統計年										平均	標準偏差	検定年	検定量	判定	棄却限界 (1%)	
		H25.1～H25.12	H26.1～H26.12	H27.1～H27.12	H28.1～H28.12～	H29.1～H29.12	H30.1～H30.12	R1.1～R1.12	R2.1～R2.12	R3.1～R3.12	R4.1～R4.12	$\bar{X}$	S	R5.1～R5.12	F_0	○採択、×棄却 1%	上限	下限
風向出現頻度（%）	N	4.9	4.4	4.9	4.8	5.6	4.4	5.3	4.2	5.0	4.6	4.81	0.40	4.3	1.54	○	6.3	3.4
	NNE	1.8	1.8	2.0	1.9	1.9	2.0	2.0	2.0	1.7	1.9	1.90	0.11	1.8	0.71	○	2.3	1.5
	NE	3.1	2.9	3.4	3.3	2.9	3.0	3.0	3.4	3.5	3.3	3.20	0.22	3.5	1.65	○	4.0	2.4
	ENE	3.1	3.1	3.6	3.3	3.0	3.1	4.0	3.4	4.0	3.8	3.44	0.35	3.4	0.03	○	4.7	2.2
	E	4.1	5.5	5.2	5.8	4.6	4.4	5.8	4.5	7.1	5.4	5.23	0.84	4.8	0.23	○	8.3	2.2
	ESE	5.3	6.2	6.2	8.9	5.8	5.3	6.4	5.8	8.0	5.8	6.36	1.12	6.2	0.01	○	10.4	2.3
	SE	4.0	4.4	4.8	4.6	3.7	4.5	4.0	3.3	4.3	4.1	4.16	0.43	4.3	0.12	○	5.7	2.6
	SSE	6.4	7.5	6.3	7.1	6.5	7.3	6.9	5.7	7.6	6.8	6.80	0.55	7.9	3.37	○	8.8	4.8
	S	7.3	8.3	7.4	5.5	6.5	8.9	6.7	8.6	6.3	8.1	7.37	1.06	9.9	4.84	○	11.2	3.6
	SSW	3.1	3.2	3.0	2.4	2.5	4.1	2.9	3.4	3.3	3.2	3.11	0.46	4.2	4.89	○	4.7	1.5
	SW	1.5	1.2	1.2	1.3	1.1	1.2	1.2	1.2	1.2	1.2	1.23	0.09	1.5	7.55	○	1.6	0.9
	WSW	2.0	1.8	2.1	1.9	1.6	2.0	1.7	1.5	1.6	1.9	1.81	0.18	1.8	0.01	○	2.5	1.2
	W	7.7	7.9	7.2	6.4	6.7	7.9	6.2	6.5	8.3	7.4	7.22	0.70	7.5	0.16	○	9.7	4.7
	WNW	16.3	14.7	14.1	13.4	16.6	15.0	13.6	16.9	14.1	14.1	14.86	1.23	12.5	3.04	○	19.3	10.5
	NW	14.2	12.3	13.9	13.7	14.6	12.5	14.4	14.7	11.5	13.9	13.59	1.03	12.1	1.65	○	17.3	9.9
	NNW	14.9	14.6	14.4	15.5	16.0	14.1	15.7	14.6	12.2	14.5	14.65	1.00	13.7	0.71	○	18.2	11.0
	静穏	0.3	0.1	0.5	0.2	0.3	0.3	0.3	0.2	0.2	0.2	0.25	0.08	0.5	5.41	○	0.6	0.0
平均風速[m/s]		3.7	3.7	3.5	3.5	3.6	3.7	3.6	3.6	3.5	3.4	3.57	0.09	3.3	7.64	○	3.9	3.3

注）静穏の風速は0.2m/s以下とした。

資料２－５　上層気象調査結果

上層気象の調査結果を表 2-5-1～表 2-5-4 に示す。

表 2-5-1(1)　上層気象調査結果（春季）

4 月 14 日 3 時

高度 [m]	気温 [℃]	風向 [16方位]	風速 [m/s]
地上	9.6	-	-
50	10.8	NNW	1.0
100	12.3	NW	1.0
150	13.0	W	0.5
200	13.5	WSW	2.0
250	13.4	WSW	2.1
300	13.1	WSW	1.6
350	13.1	SW	1.0
400	13.0	S	1.4
450	13.0	SSE	2.4
500	12.7	S	2.6
550	12.3	S	2.7
600	12.0	S	2.9
650	11.7	S	3.2
700	11.5	SSW	3.7
750	11.2	SSW	4.2
800	11.0	SSW	5.0
850	10.7	SSW	5.2
900	10.6	SSW	5.8
950	10.4	SSW	6.5
1000	10.2	SSW	6.9
1100	9.7	SW	6.8
1200	9.4	WSW	6.2
1300	9.2	W	6.4
1400	8.5	W	7.7
1500	7.9	W	8.1

4 月 14 日 6 時

高度 [m]	気温 [℃]	風向 [16方位]	風速 [m/s]
地上	9.2	-	-
50	10.1	NW	1.2
100	12.4	WSW	1.4
150	12.0	WSW	1.9
200	11.6	SW	2.6
250	12.3	SSW	2.6
300	12.1	S	2.3
350	11.9	SSE	2.5
400	11.8	SSE	2.0
450	11.6	SSE	1.6
500	11.7	S	2.0
550	12.2	S	2.3
600	12.0	S	2.5
650	11.6	SSW	3.0
700	11.7	SW	4.3
750	11.4	SW	6.2
800	11.3	SW	7.3
850	11.1	SW	7.6
900	11.1	SW	7.6
950	10.6	SW	7.5
1000	10.4	SW	6.6
1100	10.3	SW	4.2
1200	9.7	WSW	4.2
1300	9.2	WSW	5.0
1400	9.1	W	6.5
1500	9.1	W	6.4

4 月 14 日 9 時

高度 [m]	気温 [℃]	風向 [16方位]	風速 [m/s]
地上	16.0	-	-
50	14.6	WSW	1.9
100	14.4	SSW	1.3
150	14.1	SSW	1.3
200	13.8	S	1.5
250	13.4	SSE	1.7
300	13.0	S	2.4
350	12.7	S	2.6
400	12.4	S	3.2
450	12.1	S	3.8
500	11.7	S	4.5
550	11.3	S	5.3
600	10.9	S	5.7
650	10.6	S	6.3
700	10.5	SSW	6.8
750	10.3	SSW	6.8
800	10.4	SSW	6.7
850	10.9	SSW	7.0
900	11.2	SW	7.3
950	11.3	SSW	6.4
1000	11.8	SSW	4.8
1100	11.2	SW	3.9
1200	10.8	SW	5.6
1300	10.4	WSW	4.8
1400	10.3	WSW	4.0
1500	9.5	W	3.5

4 月 14 日 12 時

高度 [m]	気温 [℃]	風向 [16方位]	風速 [m/s]
地上	20.2	-	-
50	18.5	SSW	3.4
100	18.5	SSW	3.4
150	17.2	SSW	3.2
200	16.0	SSW	2.8
250	15.4	S	2.6
300	14.9	S	2.5
350	14.4	S	2.6
400	14.0	S	2.7
450	13.5	SSE	2.7
500	13.1	SSE	2.8
550	12.8	SSE	2.8
600	12.6	SSE	2.3
650	12.5	S	1.9
700	13.4	SSW	1.9
750	13.3	SW	2.3
800	13.0	WSW	2.4
850	12.7	WSW	2.0
900	12.5	SW	1.2
950	12.8	S	0.5
1000	12.8	S	0.7
1100	12.6	SW	3.3
1200	11.7	SW	4.1
1300	11.2	SW	3.9
1400	10.7	WSW	3.6
1500	10.0	WSW	3.1

表 2-5-1(2)　上層気象調査結果（春季）

4 月 14 日 15 時

高度 [m]	気温 [℃]	風向 [16方位]	風速 [m/s]
地上	20.2	-	-
50	17.1	S	4.7
100	16.4	S	4.7
150	16.0	S	5.0
200	15.6	S	5.0
250	15.2	S	4.9
300	15.1	SSE	4.7
350	15.3	S	4.4
400	15.3	S	3.9
450	15.2	SSW	3.5
500	15.0	SW	2.9
550	14.8	SW	2.5
600	14.6	SSW	2.0
650	14.1	S	1.8
700	14.1	SSE	1.8
750	13.8	SSE	1.5
800	13.6	SSE	1.2
850	13.3	S	1.3
900	13.2	SSW	1.5
950	13.4	SSW	2.0
1000	13.2	SSW	2.1
1100	13.1	SW	2.7
1200	12.3	WSW	1.5
1300	11.4	WSW	1.6
1400	10.7	W	1.6
1500	10.4	WSW	2.9

4 月 14 日 18 時

高度 [m]	気温 [℃]	風向 [16方位]	風速 [m/s]
地上	17.4	-	-
50	16.5	S	5.6
100	16.3	SSE	6.8
150	15.8	S	7.5
200	15.4	S	8.4
250	15.0	S	8.5
300	14.6	S	8.8
350	14.3	S	9.0
400	13.9	S	8.9
450	13.6	S	8.7
500	13.1	S	8.7
550	12.7	SSW	8.5
600	12.4	SSW	8.2
650	12.3	SSW	7.5
700	12.3	SSW	6.2
750	12.2	SSW	5.3
800	11.8	SSW	4.2
850	11.5	SSW	3.5
900	11.4	SW	2.6
950	11.0	SW	2.1
1000	10.6	SSW	1.7
1100	11.9	SSW	1.6
1200	11.3	W	2.4
1300	10.4	WNW	3.1
1400	9.8	WNW	3.1
1500	9.1	NW	2.5

4 月 14 日 21 時

高度 [m]	気温 [℃]	風向 [16方位]	風速 [m/s]
地上	16.3	-	-
50	16.3	NNE	4.1
100	16.0	NNE	4.1
150	15.6	N	4.7
200	15.3	N	4.7
250	15.3	N	4.5
300	15.5	N	4.4
350	16.0	NNE	4.6
400	15.9	NNE	4.7
450	16.1	NNE	4.4
500	16.9	NNE	4.1
550	17.3	N	4.3
600	16.9	N	4.4
650	16.8	N	3.9
700	16.6	NNE	3.0
750	16.6	NE	2.6
800	16.2	NE	2.1
850	16.0	NE	1.0
900	15.5	静穏	0.4
950	15.1	W	1.0
1000	14.7	WSW	1.7
1100	13.9	SW	3.8
1200	13.4	SW	5.7
1300	12.6	SW	6.4
1400	11.7	SSW	6.8
1500	10.8	SSW	7.3

4 月 14 日 24 時

高度 [m]	気温 [℃]	風向 [16方位]	風速 [m/s]
地上	14.9	-	-
50	14.8	SE	4.8
100	15.1	SE	6.5
150	15.2	SE	6.5
200	14.8	SSE	7.9
250	14.7	SSE	8.0
300	14.3	SSE	8.1
350	14.4	SSE	7.5
400	14.2	SSE	6.7
450	13.7	SSE	6.1
500	13.3	SSE	5.5
550	13.0	SSE	5.2
600	13.2	SSE	4.6
650	13.2	SSE	3.5
700	12.7	SE	2.9
750	12.4	ESE	2.5
800	12.1	ESE	1.9
850	11.7	ESE	1.6
900	11.3	E	1.6
950	10.8	E	1.8
1000	10.4	ESE	1.8
1100	9.7	ESE	2.3
1200	8.8	SE	2.6
1300	8.0	ESE	3.6
1400	7.4	SE	4.4
1500	6.7	SSE	4.8

表 2-5-1(3)　上層気象調査結果（春季）

4 月 15 日 3 時

高度 [m]	気温 [℃]	風向 [16方位]	風速 [m/s]
地上	13.0	-	-
50	12.7	ENE	3.7
100	12.4	ENE	4.2
150	12.3	ENE	4.2
200	11.7	E	4.2
250	12.3	E	4.2
300	12.2	ESE	3.9
350	11.8	ESE	3.7
400	11.5	SE	3.7
450	11.1	SSE	4.0
500	10.6	SSE	4.2
550	10.3	SSE	4.5
600	10.2	S	4.9
650	9.7	S	5.2
700	9.4	S	5.3
750	9.1	S	5.6
800	8.7	S	6.1
850	8.4	S	6.6
900	8.2	S	6.9
950	7.9	S	7.2
1000	7.7	S	6.9
1100	6.9	S	8.2
1200	6.4	S	8.0
1300	5.9	S	8.4
1400	5.4	SSE	8.2
1500	5.3	SSE	8.3

4 月 15 日 6 時

高度 [m]	気温 [℃]	風向 [16方位]	風速 [m/s]
地上	12.2	-	-
50	11.8	E	4.0
100	11.3	ESE	4.4
150	11.0	ESE	5.1
200	10.6	ESE	7.0
250	10.0	ESE	7.4
300	10.2	ESE	8.2
350	10.0	ESE	8.7
400	10.3	ESE	8.6
450	10.7	ESE	8.1
500	10.6	SE	7.0
550	10.4	SE	6.5
600	10.1	SE	6.7
650	9.7	SE	7.0
700	9.2	SE	6.7
750	8.8	SSE	6.6
800	8.3	SSE	6.9
850	8.0	SSE	7.0
900	7.6	SSE	7.0
950	7.4	SSE	6.9
1000	7.3	S	7.0
1100	6.8	S	7.9
1200	6.5	S	8.6
1300	6.2	S	8.6
1400	6.0	S	8.2
1500	6.1	S	8.8

4 月 15 日 9 時

高度 [m]	気温 [℃]	風向 [16方位]	風速 [m/s]
地上	13.0	-	-
50	12.4	SE	7.4
100	12.0	ESE	9.1
150	11.6	ESE	10.5
200	11.4	ESE	11.2
250	11.2	ESE	12.8
300	10.9	ESE	14.0
350	11.0	ESE	14.9
400	10.7	ESE	15.5
450	10.4	ESE	15.8
500	10.3	SE	16.0
550	10.6	SE	16.1
600	10.5	SE	16.1
650	10.5	SE	15.5
700	10.9	SE	14.7
750	11.0	SE	13.7
800	10.8	SE	12.6
850	10.7	SE	11.7
900	10.4	SE	11.4
950	10.0	SE	11.3
1000	9.7	SE	11.1
1100	8.8	SE	10.5
1200	8.2	SE	10.4
1300	7.5	SE	11.0
1400	6.7	SE	12.0
1500	6.1	SE	12.9

4 月 15 日 12 時

高度 [m]	気温 [℃]	風向 [16方位]	風速 [m/s]
地上	14.0	-	-
50	13.1	E	5.9
100	12.6	E	5.9
150	12.6	E	8.2
200	12.1	E	9.6
250	11.8	E	9.8
300	11.4	E	10.9
350	11.1	E	12.0
400	10.9	E	13.1
450	11.0	E	14.9
500	11.1	E	16.2
550	10.8	E	16.3
600	10.5	ESE	16.2
650	10.3	ESE	15.4
700	10.1	ESE	14.5
750	9.8	ESE	14.1
800	9.9	ESE	13.9
850	9.6	ESE	13.7
900	9.4	ESE	13.4
950	9.0	SE	13.2
1000	8.8	SE	13.5
1100	8.3	SE	15.2
1200	8.3	SE	16.4
1300	7.7	SE	15.6
1400	7.5	SSE	15.5
1500	7.3	SSE	15.4

表 2-5-1(4)　上層気象調査結果（春季）

4 月 15 日 15 時

高度 [m]	気温 [℃]	風向 [16方位]	風速 [m/s]
地上	15.2	-	-
50	13.7	N	2.3
100	13.2	N	2.4
150	12.7	N	2.4
200	12.1	N	2.3
250	12.0	NE	2.9
300	11.7	NE	3.0
350	11.7	ENE	3.9
400	11.5	E	4.8
450	11.3	E	6.6
500	11.4	E	8.0
550	11.3	E	9.7
600	11.2	ESE	11.1
650	11.1	ESE	12.5
700	11.1	ESE	14.0
750	11.1	ESE	15.1
800	11.1	ESE	15.7
850	11.0	ESE	15.4
900	11.1	ESE	14.9
950	10.9	SE	14.3
1000	10.8	SE	14.1
1100	11.1	SE	13.0
1200	10.9	SSE	12.1
1300	10.9	S	10.3
1400	10.8	S	9.0
1500	10.5	SSW	9.4

4 月 15 日 18 時

高度 [m]	気温 [℃]	風向 [16方位]	風速 [m/s]
地上	15.0	-	-
50	13.4	NNW	3.1
100	13.0	NNW	3.1
150	12.5	NNW	3.4
200	12.3	NNW	3.5
250	12.2	N	3.0
300	12.5	N	2.3
350	12.8	NE	1.7
400	12.9	E	3.0
450	12.8	ESE	4.7
500	12.7	ESE	6.9
550	12.5	ESE	8.6
600	12.4	ESE	9.5
650	12.3	ESE	10.1
700	12.3	ESE	11.2
750	12.7	ESE	11.8
800	12.8	SE	12.0
850	12.8	SE	11.7
900	12.8	SE	11.3
950	12.7	SSE	11.1
1000	12.6	SSE	11.1
1100	12.2	S	10.8
1200	11.9	S	10.9
1300	11.5	SSW	11.3
1400	11.3	SW	11.6
1500	11.8	SW	14.0

4 月 15 日 21 時

高度 [m]	気温 [℃]	風向 [16方位]	風速 [m/s]
地上	14.4	-	-
50	13.0	NNE	3.3
100	12.7	NNE	3.0
150	12.4	N	3.7
200	12.2	N	4.2
250	11.9	N	4.5
300	11.7	N	4.5
350	11.6	N	4.5
400	11.7	N	4.1
450	11.8	N	3.5
500	12.5	NNE	2.7
550	12.3	ENE	2.3
600	13.4	ESE	3.9
650	13.2	ESE	5.8
700	13.3	SE	7.4
750	13.4	SE	7.7
800	13.5	SSE	7.9
850	13.5	SSE	8.2
900	13.3	SSE	8.6
950	13.1	S	9.2
1000	13.0	S	9.3
1100	12.9	S	8.2
1200	12.4	SSW	8.2
1300	12.3	SW	10.5
1400	11.9	SW	12.0
1500	11.5	WSW	12.5

4 月 15 日 24 時

高度 [m]	気温 [℃]	風向 [16方位]	風速 [m/s]
地上	14.0	-	-
50	13.0	ENE	3.2
100	13.0	ENE	3.2
150	12.9	NE	3.5
200	13.2	NNE	2.8
250	13.1	NNE	2.1
300	13.9	ENE	1.6
350	14.3	ESE	2.7
400	14.5	SE	4.0
450	15.3	SE	5.1
500	15.3	SSE	5.7
550	15.2	S	6.3
600	15.1	S	6.7
650	14.9	S	7.0
700	15.1	SSW	7.0
750	14.9	SSW	6.9
800	14.6	SW	6.7
850	14.4	SW	6.7
900	14.2	SW	7.1
950	13.9	WSW	7.4
1000	13.5	WSW	7.5
1100	13.0	WSW	8.6
1200	12.5	W	10.3
1300	12.0	W	11.7
1400	11.5	WSW	12.1
1500	11.1	WSW	12.0

表 2-5-1(5)　上層気象調査結果（春季）

4 月 16 日 3 時

高度 [m]	気温 [℃]	風向 [16方位]	風速 [m/s]
地上	14.0	-	-
50	13.5	WNW	1.9
100	14.1	WNW	1.9
150	13.7	WNW	5.0
200	13.1	WNW	7.3
250	13.1	WNW	7.7
300	13.0	W	8.7
350	12.5	W	10.4
400	12.3	W	12.5
450	12.7	W	14.2
500	12.3	W	15.3
550	11.9	W	15.6
600	11.8	W	15.3
650	11.8	W	15.2
700	11.6	W	14.0
750	11.7	W	12.5
800	11.9	W	10.8
850	11.7	W	9.1
900	11.5	W	8.3
950	11.2	WNW	7.9
1000	11.1	WNW	8.3
1100	10.5	WNW	10.6
1200	9.9	WNW	13.2
1300	9.0	W	15.2
1400	8.5	W	17.0
1500	9.6	W	16.3

4 月 16 日 6 時

高度 [m]	気温 [℃]	風向 [16方位]	風速 [m/s]
地上	14.7	-	-
50	14.8	NW	7.9
100	14.3	NNW	11.0
150	13.9	NNW	11.8
200	13.4	NNW	11.8
250	13.0	NNW	14.1
300	12.6	NNW	14.3
350	13.1	NNW	14.5
400	13.1	NNW	15.0
450	12.6	NNW	15.4
500	12.2	NNW	15.4
550	11.7	NNW	15.1
600	11.4	NW	14.9
650	11.3	NW	14.6
700	11.4	NW	14.4
750	11.2	NW	14.2
800	10.9	NW	14.1
850	10.5	NW	14.0
900	10.0	NW	13.8
950	10.1	NW	13.3
1000	9.6	NW	12.3
1100	8.8	NW	10.7
1200	8.2	NW	10.4
1300	8.2	NW	10.2
1400	7.7	NW	11.0
1500	6.8	WNW	11.5

4 月 16 日 9 時

高度 [m]	気温 [℃]	風向 [16方位]	風速 [m/s]
地上	17.4	-	-
50	15.9	NW	10.6
100	15.4	NW	11.7
150	14.8	NW	12.1
200	14.3	NW	12.1
250	13.6	NW	13.5
300	13.2	NW	13.5
350	12.6	NW	13.4
400	12.1	NW	13.5
450	11.6	NW	13.4
500	11.2	NW	13.4
550	10.7	NW	13.8
600	10.3	NW	14.3
650	9.8	NW	14.5
700	9.5	NW	14.7
750	9.0	NW	14.9
800	9.2	NW	15.7
850	9.0	NW	16.3
900	8.5	NW	17.5
950	8.0	NW	18.2
1000	7.6	NW	18.8
1100	6.6	NW	19.4
1200	6.1	NW	19.8
1300	5.3	NW	20.0
1400	4.8	NW	19.2
1500	4.1	NW	18.6

4 月 16 日 12 時

高度 [m]	気温 [℃]	風向 [16方位]	風速 [m/s]
地上	19.2	-	-
50	16.6	NW	11.7
100	16.0	NW	11.7
150	15.6	NW	13.3
200	15.1	NW	13.3
250	14.7	NW	13.4
300	14.3	NW	13.4
350	13.7	NW	13.5
400	13.2	NW	14.1
450	12.8	NW	14.7
500	12.3	NW	14.9
550	12.0	NW	15.1
600	11.3	NW	15.2
650	10.7	NW	15.4
700	10.2	NW	15.3
750	9.8	NW	15.3
800	9.4	NW	15.3
850	8.8	NW	15.1
900	8.4	NW	15.0
950	8.0	NW	14.7
1000	7.4	NW	14.5
1100	6.5	NW	13.5
1200	5.6	NW	13.0
1300	4.8	NW	13.0
1400	3.9	NW	13.1
1500	3.2	NW	14.4

表 2-5-1(6)　上層気象調査結果（春季）

4 月 16 日 15 時

高度 [m]	気温 [℃]	風向 [16方位]	風速 [m/s]
地上	20.0	-	-
50	18.0	NNW	5.3
100	17.4	NNW	7.5
150	16.9	NNW	8.0
200	16.4	NNW	8.1
250	15.8	NW	10.5
300	15.3	NW	10.5
350	14.7	NW	10.5
400	14.2	NW	10.6
450	13.9	NW	10.4
500	13.4	NW	10.0
550	12.8	NW	10.0
600	12.3	NW	10.5
650	11.8	NW	11.0
700	11.3	NW	11.0
750	10.7	NW	11.1
800	10.3	NW	10.8
850	9.8	NW	10.4
900	9.3	NW	10.1
950	8.8	NW	9.9
1000	8.3	NW	9.7
1100	7.4	NW	9.4
1200	6.4	NW	9.2
1300	5.4	NW	9.7
1400	4.7	WNW	10.6
1500	3.9	WNW	11.2

4 月 16 日 18 時

高度 [m]	気温 [℃]	風向 [16方位]	風速 [m/s]
地上	18.8	-	-
50	16.8	NW	7.6
100	16.5	NW	8.7
150	15.9	NW	9.4
200	15.5	NW	9.4
250	15.0	NW	9.9
300	14.6	NW	9.9
350	14.0	NW	10.0
400	13.6	NNW	10.3
450	13.1	NNW	10.8
500	12.7	NNW	11.3
550	12.2	NNW	11.9
600	11.7	NNW	12.2
650	11.3	NNW	12.2
700	10.9	NNW	11.8
750	10.4	NNW	11.3
800	10.0	NNW	11.0
850	9.5	NNW	11.0
900	9.0	NNW	11.4
950	8.5	NNW	11.6
1000	8.0	NNW	11.6
1100	7.1	NNW	11.0
1200	6.1	NNW	11.2
1300	5.2	NNW	11.6
1400	4.4	NNW	11.1
1500	3.8	NNW	10.4

4 月 16 日 21 時

高度 [m]	気温 [℃]	風向 [16方位]	風速 [m/s]
地上	15.8	-	-
50	14.9	NNW	5.6
100	14.4	NNW	6.4
150	14.0	NNW	6.5
200	13.6	NNW	6.9
250	13.1	NNW	7.5
300	12.8	NNW	7.8
350	12.3	NNW	7.8
400	11.8	NNW	7.8
450	11.4	NNW	7.6
500	11.0	NNW	7.6
550	10.5	NNW	7.8
600	10.1	N	7.8
650	9.6	N	8.1
700	9.2	N	8.5
750	8.9	N	9.0
800	8.5	NNW	9.2
850	8.0	NNW	9.3
900	7.5	NNW	9.2
950	7.0	NNW	9.0
1000	6.6	NNW	8.7
1100	5.7	NW	8.5
1200	5.2	NW	8.7
1300	4.4	WNW	9.6
1400	3.9	WNW	10.7
1500	3.1	WNW	11.3

4 月 16 日 24 時

高度 [m]	気温 [℃]	風向 [16方位]	風速 [m/s]
地上	13.2	-	-
50	12.6	NW	2.7
100	12.2	NW	4.1
150	11.7	NNW	5.2
200	11.4	NNW	5.5
250	11.2	NNW	6.3
300	10.8	NNW	6.7
350	10.4	NNW	7.1
400	9.9	NNW	7.4
450	9.6	NNW	7.9
500	9.2	N	8.8
550	8.7	N	9.2
600	8.3	NNW	8.8
650	8.0	NNW	9.0
700	7.5	NNW	9.5
750	7.1	NNW	9.6
800	6.7	NNW	9.4
850	6.4	NNW	8.7
900	6.1	NNW	7.9
950	5.7	NNW	7.3
1000	5.4	NNW	6.9
1100	4.7	NW	7.3
1200	3.9	NW	8.1
1300	3.2	WNW	8.5
1400	2.6	WNW	9.6
1500	1.6	W	11.1

表 2-5-1(7)　上層気象調査結果（春季）

4 月 17 日 3 時

高度 [m]	気温 [℃]	風向 [16方位]	風速 [m/s]
地上	11.6	-	-
50	10.4	NNW	7.7
100	10.0	NW	9.1
150	9.6	NW	9.5
200	9.2	NNW	11.9
250	8.8	NNW	11.9
300	8.5	NNW	12.5
350	8.3	NNW	13.4
400	8.2	NNW	14.1
450	7.9	NNW	14.5
500	7.4	NNW	14.6
550	6.9	NNW	14.8
600	6.4	NNW	14.9
650	6.1	NNW	14.8
700	5.6	NNW	14.8
750	5.2	NNW	14.9
800	4.9	NNW	14.9
850	4.4	NNW	14.7
900	4.0	NNW	14.2
950	3.6	NNW	13.7
1000	3.2	NNW	13.1
1100	2.3	NNW	12.0
1200	1.6	NNW	11.4
1300	1.0	NW	11.3
1400	0.8	NW	12.4
1500	0.7	WNW	14.6

4 月 17 日 6 時

高度 [m]	気温 [℃]	風向 [16方位]	風速 [m/s]
地上	10.6	-	-
50	10.5	NW	3.9
100	10.2	NW	3.9
150	9.7	NW	5.4
200	9.1	NW	6.5
250	8.7	WNW	8.8
300	8.4	WNW	9.1
350	8.0	NW	9.8
400	7.7	NW	10.3
450	7.5	NW	12.3
500	7.3	NW	14.0
550	7.0	NNW	15.2
600	6.8	NNW	15.5
650	6.5	NNW	15.8
700	6.0	NNW	16.8
750	5.6	NNW	17.7
800	5.1	NNW	18.2
850	4.6	NNW	18.4
900	4.2	NNW	18.3
950	3.8	NNW	18.0
1000	3.4	NNW	17.7
1100	2.5	NNW	18.0
1200	1.5	NNW	18.8
1300	1.0	NW	18.3
1400	0.3	NNW	19.6
1500	- 0.4	NW	20.2

4 月 17 日 9 時

高度 [m]	気温 [℃]	風向 [16方位]	風速 [m/s]
地上	14.8	-	-
50	12.6	NW	11.5
100	12.0	NW	13.1
150	11.5	NW	13.1
200	11.0	NW	13.1
250	10.4	NW	13.1
300	10.0	NW	13.2
350	9.5	NW	13.2
400	9.1	NW	13.1
450	8.6	NW	12.6
500	8.1	NW	12.3
550	7.6	NW	12.2
600	7.2	NW	12.5
650	6.7	NW	12.8
700	6.2	NW	12.9
750	5.7	NW	12.6
800	5.2	NW	12.1
850	4.7	NW	11.8
900	4.2	NW	11.5
950	3.8	NW	11.5
1000	3.3	NW	11.6
1100	2.3	NW	12.1
1200	1.3	NW	12.4
1300	0.4	NW	13.3
1400	- 0.4	NW	13.6
1500	- 1.1	NW	14.6

4 月 17 日 12 時

高度 [m]	気温 [℃]	風向 [16方位]	風速 [m/s]
地上	21.7	-	-
50	20.4	NW	10.8
100	18.9	NW	11.4
150	17.4	NW	12.1
200	16.0	NW	12.1
250	14.6	NW	12.8
300	12.9	NW	12.8
350	12.0	NW	12.4
400	11.5	NW	11.9
450	11.0	NW	11.7
500	10.5	NW	11.5
550	10.1	NW	11.0
600	9.6	NW	11.0
650	9.0	NW	11.3
700	8.6	NW	11.9
750	8.1	NW	12.2
800	7.8	NNW	12.4
850	7.2	NNW	11.8
900	6.7	NNW	11.0
950	6.2	NW	10.4
1000	5.9	NW	10.2
1100	4.8	NW	10.3
1200	3.9	NW	10.5
1300	3.0	NW	11.4
1400	1.7	NW	11.5
1500	0.7	NW	11.8

表 2-5-1(8)　上層気象調査結果（春季）

4 月 17 日 15 時

高度 [m]	気温 [℃]	風向 [16方位]	風速 [m/s]
地上	17.9	-	-
50	15.6	WNW	10.6
100	14.9	WNW	12.1
150	14.4	WNW	15.4
200	13.4	WNW	15.4
250	13.0	WNW	15.4
300	12.4	WNW	15.9
350	12.0	NW	15.9
400	11.4	NW	15.8
450	11.0	NW	15.4
500	10.5	NW	14.8
550	10.1	NW	14.5
600	9.6	NW	14.2
650	9.2	NW	13.9
700	8.7	NW	13.8
750	8.2	NW	14.0
800	7.7	NW	14.3
850	7.2	NW	14.2
900	6.7	NW	13.9
950	6.3	NW	13.6
1000	6.0	NW	13.2
1100	5.0	NW	12.4
1200	4.1	NW	13.0
1300	3.3	NNW	13.1
1400	2.8	NNW	12.7
1500	2.5	NNW	13.5

4 月 17 日 18 時

高度 [m]	気温 [℃]	風向 [16方位]	風速 [m/s]
地上	15.2	-	-
50	13.9	WNW	6.5
100	13.3	WNW	11.0
150	12.8	WNW	11.5
200	12.3	NW	12.5
250	11.8	NW	14.1
300	11.3	NW	14.2
350	10.8	NW	13.9
400	10.3	NW	13.2
450	9.8	NW	12.9
500	9.4	NW	12.9
550	8.9	NW	13.0
600	8.5	NW	13.0
650	8.1	NW	12.7
700	7.7	NW	12.4
750	7.1	NW	12.3
800	6.7	NW	12.2
850	6.3	NW	12.0
900	5.9	NW	12.0
950	5.4	NW	12.3
1000	5.1	NW	12.7
1100	4.8	NNW	13.0
1200	4.3	NNW	12.4
1300	3.7	NNW	11.3
1400	3.0	NW	10.7
1500	2.6	NNW	10.6

4 月 17 日 21 時

高度 [m]	気温 [℃]	風向 [16方位]	風速 [m/s]
地上	12.5	-	-
50	12.4	NNW	2.9
100	11.9	NW	3.8
150	11.4	NW	4.2
200	11.0	NW	5.2
250	10.5	NW	6.9
300	10.0	NW	7.7
350	9.6	NNW	9.0
400	9.2	NNW	9.7
450	8.7	NNW	10.6
500	8.4	NNW	11.2
550	7.9	NNW	11.8
600	7.6	NNW	12.4
650	7.5	NNW	13.1
700	7.1	NNW	13.5
750	6.8	NNW	13.5
800	6.4	NNW	13.0
850	6.0	NNW	12.8
900	5.8	NNW	12.3
950	5.6	NNW	11.8
1000	5.5	NNW	11.4
1100	4.9	NNW	9.8
1200	4.1	NNW	9.5
1300	3.3	NNW	9.6
1400	2.5	NW	9.8
1500	1.8	NW	9.4

4 月 17 日 24 時

高度 [m]	気温 [℃]	風向 [16方位]	風速 [m/s]
地上	9.8	-	-
50	11.4	N	5.7
100	11.2	N	6.2
150	10.8	N	6.8
200	10.4	N	7.5
250	10.1	N	8.5
300	10.0	N	8.8
350	9.6	N	9.5
400	9.5	N	9.8
450	9.2	N	9.6
500	9.0	N	9.3
550	8.7	N	9.2
600	8.3	N	9.4
650	8.1	N	9.6
700	7.5	NNW	9.8
750	7.1	NNW	10.1
800	7.1	NNW	10.7
850	6.8	NNW	11.5
900	6.8	NNW	12.4
950	6.7	NW	13.3
1000	6.5	NW	13.4
1100	6.1	NW	13.8
1200	6.3	NW	14.0
1300	5.3	NW	14.2
1400	4.4	NW	12.8
1500	3.9	NW	10.6

表 2-5-1(9)　上層気象調査結果（春季）

4 月 18 日 3 時

高度 [m]	気温 [℃]	風向 [16方位]	風速 [m/s]
地上	9.1	-	-
50	9.6	N	5.9
100	9.6	N	8.3
150	9.6	N	8.6
200	9.6	N	8.6
250	9.6	N	9.7
300	9.5	N	9.8
350	10.0	N	9.9
400	10.3	N	9.9
450	9.8	N	9.7
500	9.4	N	9.5
550	9.4	N	9.5
600	9.3	N	9.5
650	9.4	NNW	9.7
700	9.5	NNW	10.0
750	9.1	NNW	10.6
800	8.6	NNW	11.1
850	8.1	NNW	11.3
900	7.7	NW	11.3
950	7.3	NW	11.2
1000	7.0	NW	11.2
1100	7.0	NW	11.8
1200	7.1	NW	11.6
1300	6.7	NW	11.1
1400	6.2	NW	10.5
1500	5.5	NW	9.7

4 月 18 日 6 時

高度 [m]	気温 [℃]	風向 [16方位]	風速 [m/s]
地上	7.6	-	-
50	8.7	NNW	2.5
100	8.9	NNW	2.5
150	8.9	NNW	2.6
200	9.5	NNW	2.9
250	10.3	NNW	3.4
300	10.5	NNW	3.5
350	10.8	NNW	4.0
400	10.9	NNW	4.1
450	10.7	NNW	4.0
500	10.4	NNW	4.0
550	10.0	NNW	4.3
600	10.0	NNW	4.5
650	9.9	NNW	4.8
700	9.5	NW	5.0
750	9.0	NW	5.5
800	8.6	NW	5.7
850	8.2	NW	5.8
900	8.0	WNW	5.9
950	7.7	WNW	6.2
1000	7.5	WNW	6.5
1100	6.9	WNW	6.2
1200	6.6	NW	7.0
1300	6.1	NW	7.4
1400	6.0	NW	7.5
1500	5.4	NW	6.0

4 月 18 日 9 時

高度 [m]	気温 [℃]	風向 [16方位]	風速 [m/s]
地上	15.8	-	-
50	11.7	NNE	2.1
100	11.2	NNE	2.1
150	10.8	NNE	2.4
200	10.3	NNE	3.0
250	9.8	N	3.1
300	9.9	N	3.2
350	11.7	N	3.0
400	11.7	NNW	1.8
450	11.6	NNW	0.8
500	11.4	静穏	0.4
550	10.8	WNW	0.7
600	10.3	W	1.3
650	9.7	W	2.2
700	9.6	W	2.8
750	9.5	WSW	3.4
800	9.2	WSW	4.1
850	8.9	WSW	4.4
900	8.6	WSW	4.5
950	8.3	WSW	4.7
1000	8.1	WSW	5.3
1100	8.0	WSW	6.4
1200	7.4	WSW	6.5
1300	6.5	WSW	6.1
1400	5.8	WSW	5.2
1500	5.0	WSW	4.5

4 月 18 日 12 時

高度 [m]	気温 [℃]	風向 [16方位]	風速 [m/s]
地上	19.7	-	-
50	17.2	S	2.1
100	15.9	SSW	2.6
150	15.2	SSW	3.8
200	14.5	S	4.5
250	14.3	S	5.2
300	13.8	S	5.3
350	13.1	S	5.3
400	12.6	S	5.6
450	12.0	SSW	5.8
500	11.6	S	5.9
550	11.2	S	5.8
600	10.7	SSW	5.2
650	10.2	SSW	4.7
700	9.7	SSW	4.5
750	9.3	SSW	4.4
800	9.1	SSW	3.9
850	8.6	SSW	3.5
900	8.3	SSW	3.1
950	8.3	SSW	2.7
1000	8.1	SSW	2.7
1100	7.5	SSW	2.8
1200	7.6	SSW	3.0
1300	7.3	SW	3.9
1400	6.5	SW	4.6
1500	5.8	SW	5.4

表 2-5-1(10)　上層気象調査結果（春季）

4 月 18 日 15 時

高度 [m]	気温 [℃]	風向 [16方位]	風速 [m/s]
地上	19.6	-	-
50	17.0	SSE	5.1
100	16.6	SSE	6.4
150	16.1	SSE	6.4
200	15.3	SSE	7.0
250	14.6	SSE	7.5
300	14.0	SSE	8.4
350	13.5	SSE	8.5
400	13.0	SSE	9.1
450	12.4	SSE	9.4
500	12.0	S	9.9
550	11.6	S	10.0
600	11.1	S	9.6
650	10.6	S	9.7
700	10.1	S	10.2
750	9.6	S	10.2
800	9.2	S	10.1
850	8.8	S	9.8
900	8.5	S	9.6
950	8.3	S	9.1
1000	7.9	SSW	8.4
1100	7.2	SSW	7.9
1200	7.1	SSW	6.5
1300	8.4	SSW	5.5
1400	7.5	SW	5.3
1500	6.9	WSW	7.7

4 月 18 日 18 時

高度 [m]	気温 [℃]	風向 [16方位]	風速 [m/s]
地上	17.4	-	-
50	16.5	SSE	3.7
100	16.1	SSE	4.1
150	15.9	SSE	4.8
200	15.6	SSE	5.5
250	15.0	S	5.9
300	14.8	S	6.1
350	14.4	S	6.1
400	14.0	S	5.9
450	13.6	S	5.6
500	13.1	S	5.2
550	12.7	S	4.7
600	12.3	SSW	4.4
650	11.9	SSW	4.0
700	11.8	S	3.6
750	11.4	SSW	3.3
800	11.0	SSW	3.2
850	10.6	SSW	3.2
900	10.1	SSW	3.2
950	10.0	SSW	3.3
1000	10.3	SSW	3.7
1100	10.1	SSW	4.5
1200	9.3	SW	5.0
1300	8.4	SW	5.6
1400	7.8	WSW	6.5
1500	7.1	WSW	7.6

4 月 18 日 21 時

高度 [m]	気温 [℃]	風向 [16方位]	風速 [m/s]
地上	15.1	-	-
50	16.0	ENE	2.6
100	15.9	ENE	2.6
150	15.7	E	2.3
200	15.4	ESE	2.3
250	15.0	SE	1.9
300	14.7	SSE	1.9
350	14.4	S	1.7
400	14.0	SSW	1.8
450	13.6	SSW	2.4
500	13.2	SSW	3.2
550	12.8	SSW	3.3
600	12.4	SSW	3.5
650	12.2	SSW	3.7
700	12.3	SSW	3.9
750	12.3	SSW	4.0
800	12.1	SSW	4.2
850	11.9	SSW	4.5
900	11.7	SSW	4.7
950	11.5	SW	5.0
1000	11.3	SW	5.5
1100	10.7	WSW	7.3
1200	10.5	WSW	8.5
1300	11.0	W	10.8
1400	10.9	W	13.7
1500	10.4	W	16.5

4 月 18 日 24 時

高度 [m]	気温 [℃]	風向 [16方位]	風速 [m/s]
地上	14.4	-	-
50	13.7	NNW	2.0
100	13.6	N	2.6
150	14.2	N	2.8
200	15.0	N	2.8
250	14.8	N	3.0
300	14.5	NNW	3.7
350	14.2	NW	4.6
400	13.8	WNW	5.0
450	13.5	WNW	5.0
500	13.4	W	5.1
550	14.1	W	5.7
600	14.7	W	6.8
650	14.5	W	7.1
700	14.5	W	6.7
750	14.1	W	6.2
800	13.5	W	5.5
850	13.3	WSW	5.1
900	13.7	WSW	5.2
950	12.5	WSW	6.6
1000	11.9	W	7.7
1100	12.0	WSW	8.2
1200	11.3	W	10.1
1300	9.6	W	10.4
1400	9.2	W	11.8
1500	8.3	W	13.7

表 2-5-1(11)　上層気象調査結果（春季）

4 月 19 日 3 時

高度 [m]	気温 [℃]	風向 [16方位]	風速 [m/s]
地上	14.0	-	-
50	13.2	NNE	1.8
100	12.8	NNE	2.1
150	12.7	NNE	2.0
200	12.6	NE	1.8
250	12.6	ENE	1.7
300	12.4	E	0.9
350	11.7	SSW	0.9
400	11.6	WSW	2.1
450	12.4	WSW	3.0
500	13.1	W	4.8
550	13.2	W	5.9
600	13.0	W	6.1
650	12.7	W	6.5
700	12.3	W	7.0
750	11.9	W	7.5
800	11.7	W	8.2
850	11.8	W	9.1
900	11.7	W	10.1
950	11.5	W	11.2
1000	11.5	W	12.2
1100	11.3	W	14.3
1200	11.3	W	15.2
1300	10.7	W	16.4
1400	9.8	W	17.6
1500	9.1	WNW	18.5

4 月 19 日 6 時

高度 [m]	気温 [℃]	風向 [16方位]	風速 [m/s]
地上	14.4	-	-
50	12.8	N	1.2
100	12.8	N	1.4
150	12.6	N	1.8
200	13.1	N	1.9
250	14.6	NNW	2.1
300	14.4	NNW	2.2
350	14.3	NW	2.8
400	14.6	WNW	3.6
450	14.5	W	4.5
500	14.5	W	5.3
550	14.3	WNW	6.0
600	14.0	WNW	7.1
650	13.7	WNW	8.1
700	13.4	WNW	8.8
750	13.1	WNW	9.6
800	12.8	WNW	10.4
850	12.7	W	11.2
900	12.7	W	12.4
950	12.3	W	13.2
1000	11.9	W	13.6
1100	11.0	W	13.5
1200	10.1	W	12.8
1300	9.3	WNW	11.3
1400	8.6	WNW	10.9
1500	8.0	WNW	11.4

4 月 19 日 9 時

高度 [m]	気温 [℃]	風向 [16方位]	風速 [m/s]
地上	19.0	-	-
50	16.3	NNW	2.7
100	15.8	NNW	2.9
150	15.4	NW	2.7
200	15.0	NW	2.7
250	14.6	NW	2.6
300	14.8	NW	3.0
350	14.7	NNW	3.2
400	14.7	NNW	2.9
450	14.3	N	3.2
500	14.1	NNW	3.5
550	14.2	NW	3.9
600	13.9	WNW	4.5
650	13.9	WNW	6.0
700	13.6	WNW	7.9
750	13.3	W	9.0
800	12.9	W	9.5
850	12.4	W	10.1
900	12.4	W	10.4
950	12.2	W	10.0
1000	11.9	W	9.5
1100	11.1	WNW	8.0
1200	10.3	WNW	8.1
1300	9.8	WNW	9.1
1400	9.1	WNW	8.7
1500	8.7	WNW	9.3

4 月 19 日 12 時

高度 [m]	気温 [℃]	風向 [16方位]	風速 [m/s]
地上	20.8	-	-
50	18.6	WNW	2.6
100	18.1	WNW	2.5
150	17.6	NW	2.8
200	17.1	NW	3.0
250	16.7	WNW	3.2
300	16.7	WNW	3.5
350	16.8	NW	4.3
400	16.6	NW	5.5
450	16.3	NW	6.1
500	15.9	WNW	6.4
550	15.4	WNW	7.1
600	15.0	WNW	7.8
650	14.5	WNW	8.3
700	14.1	WNW	9.0
750	13.8	WNW	9.8
800	13.4	WNW	9.8
850	12.9	WNW	9.5
900	12.6	WNW	9.0
950	12.1	WNW	8.6
1000	11.9	WNW	8.0
1100	11.2	WNW	7.6
1200	10.7	WNW	8.2
1300	9.9	WNW	8.3
1400	9.4	WNW	8.5
1500	9.5	WNW	9.6

表 2-5-1(12)　上層気象調査結果（春季）

4 月 19 日 15 時

高度 [m]	気温 [℃]	風向 [16方位]	風速 [m/s]
地上	20.2	-	-
50	19.3	WSW	1.7
100	17.8	WSW	2.9
150	17.7	W	3.5
200	18.0	W	4.8
250	17.6	WNW	4.7
300	17.1	WNW	4.6
350	16.8	WNW	4.8
400	16.6	WNW	5.2
450	16.4	WNW	5.6
500	16.2	WNW	6.3
550	16.0	WNW	6.8
600	15.7	WNW	7.3
650	15.7	WNW	7.6
700	15.5	WNW	7.9
750	15.4	WNW	8.1
800	15.1	WNW	8.1
850	14.7	WNW	8.2
900	14.3	WNW	8.6
950	13.9	WNW	8.8
1000	13.4	WNW	8.7
1100	12.6	WNW	8.1
1200	11.9	WNW	8.2
1300	11.2	WNW	8.4
1400	10.4	WNW	9.1
1500	9.5	WNW	8.9

4 月 19 日 18 時

高度 [m]	気温 [℃]	風向 [16方位]	風速 [m/s]
地上	19.3	-	-
50	18.8	NNW	2.3
100	18.4	NNW	2.4
150	18.4	NW	4.2
200	18.3	NW	5.1
250	18.2	NW	6.3
300	17.9	WNW	6.7
350	17.6	WNW	7.3
400	17.3	WNW	7.4
450	17.1	NW	7.5
500	17.3	NW	7.9
550	17.3	NW	8.5
600	17.3	NW	9.0
650	17.0	NW	8.8
700	16.6	NW	8.5
750	16.3	NW	8.2
800	16.0	NW	7.7
850	15.7	NW	7.3
900	15.4	NW	7.4
950	15.1	NW	8.0
1000	14.9	NW	8.4
1100	14.1	NW	8.9
1200	13.3	NW	9.1
1300	12.8	NW	9.6
1400	12.3	NW	10.0
1500	11.7	WNW	10.4

4 月 19 日 21 時

高度 [m]	気温 [℃]	風向 [16方位]	風速 [m/s]
地上	17.0	-	-
50	18.5	NNE	3.3
100	18.4	N	3.7
150	18.5	NNW	4.0
200	18.9	NNW	4.9
250	18.6	N	5.3
300	18.2	N	5.4
350	18.2	N	5.4
400	17.9	N	5.4
450	17.7	NNW	5.4
500	17.5	NNW	5.8
550	17.4	NW	6.4
600	17.5	NW	6.4
650	17.2	NW	5.9
700	17.1	NW	5.3
750	16.8	NW	5.0
800	16.4	NW	4.9
850	16.1	NW	5.2
900	15.7	WNW	5.4
950	15.3	WNW	5.2
1000	14.9	WNW	5.0
1100	14.5	WNW	4.8
1200	14.2	W	6.3
1300	14.0	W	7.6
1400	14.3	W	9.7
1500	13.6	W	9.7

4 月 19 日 24 時

高度 [m]	気温 [℃]	風向 [16方位]	風速 [m/s]
地上	16.4	-	-
50	17.2	WNW	3.7
100	18.1	WNW	3.7
150	17.9	NW	4.1
200	17.4	NW	4.8
250	16.8	NW	5.2
300	16.3	NW	5.5
350	16.6	NW	6.0
400	16.9	NNW	6.9
450	16.5	NW	7.2
500	16.2	NW	7.3
550	16.1	NW	7.4
600	15.9	NW	7.4
650	15.6	NW	7.3
700	15.1	NW	7.2
750	14.9	NW	7.2
800	14.8	NW	7.5
850	14.5	NW	7.3
900	14.2	NW	6.9
950	13.9	NW	6.8
1000	13.7	WNW	6.7
1100	12.8	WNW	6.3
1200	12.4	WNW	6.7
1300	12.5	WNW	8.4
1400	12.8	WNW	9.6
1500	12.9	WNW	10.7

表 2-5-1(13)　上層気象調査結果（春季）

4 月 20 日 3 時

高度 [m]	気温 [℃]	風向 [16方位]	風速 [m/s]
地上	14.4	-	-
50	17.0	NNE	2.0
100	16.7	NNE	3.0
150	16.9	NNE	4.2
200	17.6	N	5.5
250	17.6	N	5.7
300	17.7	NNW	6.1
350	17.5	NNW	6.2
400	17.2	NW	6.1
450	16.9	NW	5.6
500	16.7	NW	5.3
550	16.4	NW	5.2
600	16.2	NW	4.7
650	15.9	NW	4.7
700	15.7	NW	5.3
750	15.6	NW	5.9
800	15.9	NW	6.4
850	15.5	NW	7.2
900	15.3	NW	8.0
950	15.2	NW	8.4
1000	15.3	NW	8.5
1100	14.8	WNW	9.1
1200	14.1	WNW	10.5
1300	13.4	WNW	10.2
1400	12.6	WNW	10.6
1500	11.8	WNW	11.1

4 月 20 日 6 時

高度 [m]	気温 [℃]	風向 [16方位]	風速 [m/s]
地上	14.0	-	-
50	14.5	WNW	1.5
100	14.2	WNW	1.5
150	14.7	WNW	0.7
200	16.2	N	0.8
250	16.9	N	1.7
300	16.5	N	3.1
350	16.1	N	4.0
400	16.6	N	4.5
450	16.8	NNW	4.3
500	16.7	NNW	3.7
550	16.4	NNW	3.4
600	16.1	NNW	3.2
650	16.0	NNW	3.7
700	15.6	NNW	4.3
750	15.3	NNW	4.7
800	14.9	NW	4.7
850	14.7	NW	5.1
900	14.6	NW	5.9
950	14.4	WNW	7.0
1000	14.2	WNW	7.7
1100	13.8	WNW	7.7
1200	13.3	WNW	7.6
1300	12.8	NW	6.5
1400	12.3	NW	6.0
1500	12.2	WNW	5.8

4 月 20 日 9 時

高度 [m]	気温 [℃]	風向 [16方位]	風速 [m/s]
地上	20.8	-	-
50	18.5	WNW	2.1
100	17.9	WNW	2.0
150	17.5	W	1.8
200	17.0	WSW	1.7
250	16.6	SW	1.7
300	16.2	SW	1.5
350	15.7	SSW	1.4
400	16.6	S	1.4
450	16.8	SSW	1.1
500	16.9	W	1.2
550	16.6	W	1.1
600	16.3	W	0.7
650	15.9	WNW	0.5
700	15.6	W	0.7
750	15.1	WSW	1.2
800	15.0	W	1.5
850	15.3	W	1.8
900	14.8	WNW	1.8
950	14.7	WNW	1.7
1000	14.4	NW	1.6
1100	13.7	NNW	1.2
1200	12.8	NW	1.6
1300	12.1	WNW	1.9
1400	11.7	W	2.3
1500	11.9	W	2.2

4 月 20 日 12 時

高度 [m]	気温 [℃]	風向 [16方位]	風速 [m/s]
地上	25.0	-	-
50	21.9	SSW	2.9
100	21.3	SSW	2.9
150	20.8	SSW	2.9
200	20.0	SSW	3.0
250	19.3	SSW	3.1
300	18.9	SSW	3.2
350	19.0	SW	3.0
400	18.7	SW	2.6
450	18.9	SW	2.2
500	18.6	WSW	2.2
550	18.3	WSW	3.0
600	18.1	WSW	3.7
650	17.6	WSW	3.8
700	17.2	WSW	3.8
750	16.7	WSW	3.6
800	16.2	SW	3.3
850	15.8	SW	3.5
900	15.5	SSW	3.4
950	15.1	S	3.1
1000	14.8	S	2.9
1100	14.2	SSW	2.7
1200	13.8	SSW	3.1
1300	13.4	SW	4.2
1400	13.0	SW	4.3
1500	12.6	SW	4.2

表 2-5-1(14)　上層気象調査結果（春季）

4 月 20 日 15 時

高度 [m]	気温 [℃]	風向 [16方位]	風速 [m/s]
地上	24.5	-	-
50	21.4	SSE	4.8
100	20.9	SSE	6.1
150	20.6	SSE	6.1
200	20.1	S	6.3
250	19.7	S	6.7
300	19.2	S	5.9
350	19.0	S	5.8
400	18.5	S	5.3
450	18.5	S	4.7
500	19.2	S	2.9
550	18.8	SSE	1.5
600	18.4	SE	1.0
650	18.1	SSE	1.3
700	17.7	S	2.0
750	17.3	SSW	2.2
800	16.8	SW	1.9
850	16.4	SW	1.7
900	15.9	WSW	1.2
950	15.5	WNW	1.0
1000	15.1	NW	1.3
1100	14.5	NNW	1.6
1200	14.4	静穏	0.4
1300	13.5	SW	1.1
1400	12.9	WSW	2.1
1500	12.3	W	3.3

4 月 20 日 18 時

高度 [m]	気温 [℃]	風向 [16方位]	風速 [m/s]
地上	20.4	-	-
50	19.3	SSE	7.3
100	18.9	SSE	7.3
150	18.6	S	8.3
200	18.3	S	9.1
250	18.2	S	9.3
300	18.1	S	9.4
350	18.0	S	9.5
400	18.2	S	9.2
450	18.0	S	8.5
500	17.7	S	8.2
550	17.4	S	8.2
600	17.7	SSE	8.0
650	17.4	SSE	7.4
700	16.9	SSE	6.3
750	17.0	SSE	5.4
800	17.6	SE	4.3
850	17.3	SE	3.2
900	16.8	ESE	2.3
950	16.4	ESE	1.6
1000	16.2	ESE	1.2
1100	15.4	静穏	0.4
1200	14.7	N	1.5
1300	14.0	N	3.7
1400	13.8	N	4.5
1500	13.0	NNW	4.9

4 月 20 日 21 時

高度 [m]	気温 [℃]	風向 [16方位]	風速 [m/s]
地上	18.2	-	-
50	18.0	S	4.9
100	17.7	S	4.9
150	17.4	S	5.9
200	17.5	S	6.8
250	17.4	S	7.0
300	17.0	SSW	6.9
350	17.3	SSW	6.4
400	17.5	SSW	5.3
450	17.6	SSW	4.1
500	17.2	SSW	3.4
550	17.2	S	3.0
600	17.0	S	3.1
650	16.8	SSW	3.3
700	16.6	SSW	3.9
750	16.3	SSW	4.1
800	16.2	SSW	3.9
850	16.2	S	3.7
900	16.1	S	4.1
950	15.8	S	4.6
1000	16.0	SSE	4.4
1100	15.0	SSE	3.3
1200	14.8	ESE	1.8
1300	14.1	ENE	1.2
1400	13.7	N	1.5
1500	13.7	N	3.0

4 月 20 日 24 時

高度 [m]	気温 [℃]	風向 [16方位]	風速 [m/s]
地上	17.2	-	-
50	18.3	SSE	4.5
100	18.0	SSE	4.5
150	17.8	SSE	4.0
200	18.0	SSE	3.2
250	17.7	SSE	2.7
300	17.2	SSE	2.3
350	16.8	SSE	1.9
400	16.6	SSE	1.3
450	16.3	SSW	1.1
500	15.8	SW	1.8
550	15.7	SW	2.7
600	15.5	SW	3.1
650	15.7	SW	3.3
700	15.5	SW	3.7
750	15.2	SW	4.1
800	14.8	WSW	4.1
850	14.5	WSW	3.2
900	14.2	W	2.6
950	13.7	W	2.1
1000	13.3	W	1.9
1100	13.2	WSW	1.4
1200	13.9	SSW	1.2
1300	13.3	SSW	1.9
1400	12.5	W	0.7
1500	11.5	N	2.0

表 2-5-2(1)　上層気象調査結果（夏季）

8 月 3 日 3 時

高度 [m]	気温 [℃]	風向 [16方位]	風速 [m/s]
地上	27.2	-	-
50	27.1	ESE	4.7
100	26.9	ESE	4.8
150	26.4	ESE	5.3
200	26.0	SE	5.7
250	25.7	SE	6.0
300	25.3	SE	6.1
350	25.0	SE	6.2
400	24.8	SSE	6.7
450	24.4	SSE	7.1
500	24.0	SSE	6.9
550	23.6	SSE	6.7
600	23.4	SSE	6.5
650	23.0	SSE	6.4
700	22.9	S	6.4
750	22.5	S	6.6
800	22.1	S	6.8
850	21.9	S	6.8
900	21.5	S	6.7
950	21.3	S	6.9
1000	21.0	S	7.0
1100	20.4	S	7.0
1200	20.2	SSW	7.7
1300	19.6	SSW	7.6
1400	19.2	SSW	7.1
1500	18.5	SSW	7.5

8 月 3 日 6 時

高度 [m]	気温 [℃]	風向 [16方位]	風速 [m/s]
地上	27.1	-	-
50	26.9	ESE	3.3
100	26.4	ESE	3.9
150	26.5	ESE	4.4
200	26.2	SE	4.5
250	25.7	SE	4.6
300	25.2	SE	4.7
350	25.0	SSE	4.8
400	24.5	SSE	4.9
450	24.5	SSE	5.1
500	23.9	SSE	5.1
550	23.5	S	5.0
600	23.1	S	5.1
650	22.8	S	5.2
700	22.5	S	5.3
750	22.0	S	5.2
800	21.6	S	5.2
850	21.2	S	5.2
900	20.9	S	5.3
950	20.7	SSW	5.3
1000	20.9	SSW	5.4
1100	20.2	SSW	6.0
1200	19.5	SSW	6.1
1300	19.0	SSW	6.0
1400	18.2	SSW	6.2
1500	17.8	SSW	5.8

8 月 3 日 9 時

高度 [m]	気温 [℃]	風向 [16方位]	風速 [m/s]
地上	30.3	-	-
50	27.7	SE	2.9
100	27.4	SSE	4.9
150	26.4	SSE	5.5
200	26.0	SSE	5.8
250	26.0	SSE	5.8
300	25.6	SE	5.9
350	25.5	SE	5.5
400	25.0	SE	4.7
450	24.9	SE	3.9
500	24.5	SSE	3.5
550	24.0	SSE	3.4
600	23.8	SSE	3.3
650	23.7	S	3.1
700	23.0	S	3.1
750	22.9	S	3.4
800	22.5	SSW	3.6
850	22.2	SSW	3.8
900	21.9	SSW	4.3
950	21.7	SSW	5.3
1000	21.4	SSW	5.3
1100	20.9	SSW	5.3
1200	20.3	SSW	4.7
1300	19.8	SSW	5.7
1400	19.3	SSW	5.9
1500	18.4	SSW	6.0

8 月 3 日 12 時

高度 [m]	気温 [℃]	風向 [16方位]	風速 [m/s]
地上	32.5	-	-
50	30.0	SSE	2.4
100	29.2	SSE	4.4
150	28.7	SSE	4.5
200	27.7	SSE	4.7
250	27.3	S	4.9
300	26.9	S	5.2
350	26.6	S	6.0
400	26.2	S	5.6
450	25.8	S	5.3
500	25.1	S	5.1
550	24.8	S	4.9
600	24.2	S	5.3
650	23.8	S	5.6
700	23.9	S	5.3
750	23.7	S	4.7
800	23.4	S	4.7
850	23.0	S	4.6
900	22.7	S	4.6
950	22.6	S	4.4
1000	22.4	SSW	3.9
1100	21.5	SSW	3.2
1200	20.9	SSW	3.6
1300	20.2	SSW	4.3
1400	19.4	SSW	4.4
1500	18.8	SSW	3.8

表 2-5-2(2)　上層気象調査結果（夏季）

8 月 3 日 15 時

高度 [m]	気温 [℃]	風向 [16方位]	風速 [m/s]
地上	32.1	-	-
50	30.3	SE	5.9
100	29.4	SE	5.9
150	28.8	SSE	6.2
200	28.3	S	6.7
250	27.8	S	6.5
300	27.2	S	6.5
350	26.8	S	6.5
400	26.3	S	6.6
450	26.1	S	7.5
500	25.3	S	7.9
550	24.8	S	7.9
600	24.3	SSE	7.4
650	23.8	S	7.2
700	23.2	S	7.1
750	22.9	S	7.3
800	23.5	S	7.9
850	23.2	S	8.5
900	23.2	S	8.8
950	22.9	S	8.5
1000	22.7	S	8.4
1100	22.5	S	8.0
1200	21.9	S	7.1
1300	21.4	SSW	6.8
1400	20.7	SSW	6.2
1500	19.9	SSW	5.7

8 月 3 日 18 時

高度 [m]	気温 [℃]	風向 [16方位]	風速 [m/s]
地上	29.6	-	-
50	28.5	SSE	3.1
100	27.9	SSE	4.0
150	27.4	SSE	4.7
200	27.0	SSE	5.2
250	26.8	SSE	6.4
300	26.3	SSE	6.9
350	26.0	SSE	7.5
400	25.9	S	8.2
450	26.0	S	8.8
500	25.8	S	9.6
550	25.3	S	9.4
600	25.2	S	9.2
650	25.0	S	8.8
700	24.6	S	8.5
750	24.1	S	8.0
800	23.6	S	7.8
850	23.2	S	8.0
900	22.9	S	8.0
950	22.9	S	8.2
1000	23.1	S	8.1
1100	22.7	S	7.0
1200	22.1	S	6.5
1300	21.4	SSW	6.2
1400	20.7	SSW	5.8
1500	20.1	SSW	5.1

8 月 3 日 21 時

高度 [m]	気温 [℃]	風向 [16方位]	風速 [m/s]
地上	27.8	-	-
50	27.5	SSE	4.4
100	28.4	SSE	4.5
150	26.6	SSE	5.0
200	26.3	SSE	6.7
250	25.9	SSE	7.2
300	25.3	SSE	7.6
350	25.0	SSE	8.2
400	24.9	S	8.8
450	24.5	S	9.2
500	24.3	S	9.6
550	24.2	S	10.4
600	24.2	S	10.6
650	24.1	S	10.6
700	23.9	S	10.5
750	23.8	S	10.4
800	23.7	SSW	10.3
850	23.4	SSW	10.4
900	23.1	SSW	10.5
950	22.8	SSW	10.4
1000	22.6	SSW	10.3
1100	21.8	SW	10.0
1200	20.9	SW	9.9
1300	20.0	SW	9.7
1400	19.2	SW	9.6
1500	18.7	SSW	9.0

8 月 3 日 24 時

高度 [m]	気温 [℃]	風向 [16方位]	風速 [m/s]
地上	28.0	-	-
50	27.4	S	4.6
100	27.1	S	4.9
150	26.8	SSE	6.8
200	26.4	SSE	7.5
250	26.0	SSE	7.8
300	25.6	S	8.1
350	25.1	S	8.3
400	24.7	S	8.3
450	24.3	S	8.4
500	24.0	S	8.7
550	23.8	S	8.7
600	23.6	S	8.9
650	23.6	SSW	8.9
700	23.2	SSW	9.1
750	23.0	SSW	9.1
800	22.7	SSW	9.1
850	22.4	SSW	8.9
900	22.3	SSW	8.7
950	22.2	SSW	8.3
1000	21.8	SSW	8.0
1100	21.3	SSW	6.4
1200	20.5	SW	6.3
1300	19.9	SW	6.0
1400	19.1	SW	5.5
1500	18.5	SSW	5.4

表 2-5-2(3)　上層気象調査結果（夏季）

8 月 4 日 3 時

高度 [m]	気温 [℃]	風向 [16方位]	風速 [m/s]
地上	27.2	-	-
50	26.9	SSE	3.1
100	26.8	SSE	3.1
150	26.3	SSE	3.9
200	26.0	S	4.2
250	25.6	S	4.4
300	25.2	S	4.8
350	25.1	S	4.7
400	25.0	S	4.6
450	25.0	S	5.2
500	24.7	S	5.6
550	24.3	S	5.7
600	24.0	S	5.7
650	23.7	S	5.8
700	23.4	S	5.8
750	23.0	SSW	6.2
800	22.6	SSW	6.1
850	22.1	SSW	6.2
900	21.7	SSW	6.5
950	21.4	SSW	6.6
1000	21.0	SSW	6.8
1100	20.2	SSW	7.1
1200	19.8	SSW	6.5
1300	19.2	SSW	6.1
1400	18.8	SSW	5.7
1500	18.4	SW	4.9

8 月 4 日 6 時

高度 [m]	気温 [℃]	風向 [16方位]	風速 [m/s]
地上	26.9	-	-
50	26.8	SE	2.0
100	26.4	ESE	2.1
150	26.0	ESE	2.5
200	25.6	SE	2.8
250	25.1	SE	2.8
300	24.8	SE	2.9
350	24.4	SSE	3.0
400	23.9	SSE	3.2
450	23.7	SSE	3.1
500	23.5	SSE	2.3
550	23.3	SSE	1.3
600	23.1	S	1.3
650	22.9	SSW	1.7
700	22.6	SSW	1.7
750	22.5	SW	2.0
800	22.6	SW	2.8
850	22.2	SW	3.3
900	21.8	SW	3.5
950	21.5	SW	3.9
1000	21.2	SW	4.2
1100	20.8	SW	3.7
1200	20.7	SW	3.9
1300	20.7	WSW	4.4
1400	20.3	WSW	4.2
1500	19.6	WSW	4.8

8 月 4 日 9 時

高度 [m]	気温 [℃]	風向 [16方位]	風速 [m/s]
地上	31.8	-	-
50	28.7	SSE	3.1
100	27.9	S	4.3
150	27.1	S	4.4
200	26.6	S	4.2
250	26.1	S	4.1
300	25.7	SSE	3.8
350	25.2	SSE	3.5
400	25.0	SE	3.0
450	24.7	SE	2.4
500	24.1	SE	2.5
550	23.7	SE	2.7
600	23.4	ESE	2.9
650	23.0	ESE	2.8
700	22.7	ESE	2.4
750	22.3	E	2.2
800	21.7	E	2.1
850	21.3	ENE	1.8
900	21.6	ENE	1.0
950	21.7	静穏	0.4
1000	21.5	静穏	0.4
1100	22.0	W	1.3
1200	21.7	W	3.0
1300	21.1	W	3.3
1400	20.4	WSW	3.2
1500	19.6	WSW	4.0

8 月 4 日 12 時

高度 [m]	気温 [℃]	風向 [16方位]	風速 [m/s]
地上	32.4	-	-
50	29.7	S	5.0
100	28.7	S	5.0
150	28.4	S	5.3
200	27.8	S	5.0
250	27.4	S	5.5
300	27.0	S	6.7
350	26.6	S	6.0
400	26.1	S	6.0
450	25.8	S	6.0
500	25.4	S	5.7
550	25.1	S	5.8
600	24.7	S	5.5
650	24.2	S	5.2
700	23.8	S	5.2
750	24.0	S	5.0
800	23.5	S	4.2
850	23.2	SSW	3.7
900	22.9	SSW	3.4
950	23.0	S	2.4
1000	22.6	SSE	1.4
1100	22.0	SSW	1.4
1200	21.2	SW	2.2
1300	20.3	SW	2.2
1400	19.8	SW	2.0
1500	19.1	SSW	2.0

表 2-5-2(4)　上層気象調査結果（夏季）

8 月 4 日 15 時

高度 [m]	気温 [℃]	風向 [16方位]	風速 [m/s]
地上	32.8	-	-
50	30.5	SSE	7.1
100	29.7	SSE	7.5
150	28.9	SSE	7.9
200	28.2	S	9.1
250	27.6	S	9.3
300	27.0	S	9.4
350	26.5	S	9.1
400	26.1	S	8.6
450	25.6	S	8.3
500	25.1	S	8.4
550	24.7	SSE	8.5
600	24.3	SSE	8.4
650	24.9	S	7.5
700	24.8	S	6.8
750	24.2	S	6.8
800	23.8	S	6.8
850	23.4	S	6.7
900	23.0	S	6.7
950	23.0	S	6.8
1000	23.1	S	6.3
1100	22.6	SSW	4.7
1200	22.1	SSW	4.0
1300	21.3	SW	3.9
1400	21.1	SW	3.8
1500	20.9	SSW	4.2

8 月 4 日 18 時

高度 [m]	気温 [℃]	風向 [16方位]	風速 [m/s]
地上	30.2	-	-
50	28.6	S	5.3
100	28.2	S	7.8
150	27.8	S	8.0
200	27.2	S	8.4
250	26.7	S	8.9
300	26.2	S	9.1
350	26.0	S	9.1
400	25.6	S	9.1
450	25.2	S	9.2
500	24.9	S	9.6
550	24.6	S	9.9
600	24.1	S	10.0
650	24.1	S	9.6
700	24.4	SSW	9.5
750	24.1	SSW	9.6
800	23.8	SSW	9.4
850	23.6	SSW	9.2
900	23.2	SSW	8.8
950	22.7	SSW	8.5
1000	22.4	SSW	8.2
1100	22.1	SSW	7.5
1200	21.6	SSW	6.6
1300	21.5	SSW	4.9
1400	21.2	SSW	3.8
1500	20.4	SW	3.4

8 月 4 日 21 時

高度 [m]	気温 [℃]	風向 [16方位]	風速 [m/s]
地上	28.3	-	-
50	27.7	SSE	3.6
100	27.3	SSE	4.3
150	26.9	SSE	5.0
200	26.5	SSE	6.3
250	26.1	SSE	6.8
300	25.6	S	7.4
350	25.3	S	8.2
400	24.7	S	8.8
450	24.4	S	9.2
500	24.0	S	9.2
550	23.9	S	9.2
600	23.4	S	9.1
650	23.3	S	9.4
700	23.3	S	9.5
750	23.2	S	9.0
800	23.0	S	8.6
850	23.2	S	8.4
900	22.9	SSW	8.2
950	22.6	SSW	8.0
1000	22.3	SSW	7.6
1100	22.1	S	6.7
1200	22.0	S	6.0
1300	21.2	S	5.6
1400	20.7	SSE	4.9
1500	20.1	SSE	4.1

8 月 4 日 24 時

高度 [m]	気温 [℃]	風向 [16方位]	風速 [m/s]
地上	27.6	-	-
50	27.3	SE	3.7
100	27.2	SSE	4.1
150	26.8	SSE	4.6
200	26.4	SSE	5.2
250	26.0	SSE	5.8
300	25.8	S	6.3
350	25.4	S	7.0
400	25.2	S	7.4
450	24.8	S	7.4
500	24.3	S	7.3
550	24.0	S	7.4
600	23.6	S	7.5
650	23.3	S	7.4
700	23.0	S	7.4
750	22.7	S	7.4
800	22.3	S	7.6
850	22.0	S	7.8
900	21.6	S	7.7
950	21.4	S	7.6
1000	21.2	S	7.0
1100	20.7	S	5.6
1200	20.0	S	4.8
1300	19.7	S	4.4
1400	19.1	SSE	4.8
1500	18.8	SSE	4.9

表 2-5-2(5)　上層気象調査結果（夏季）

8 月 5 日 3 時

高度 [m]	気温 [℃]	風向 [16方位]	風速 [m/s]
地上	27.1	-	-
50	26.9	SSE	2.8
100	26.8	S	3.4
150	26.4	S	4.4
200	26.0	S	5.2
250	25.6	S	5.5
300	25.3	S	5.9
350	24.9	S	6.0
400	24.5	S	5.9
450	24.1	S	5.9
500	23.7	S	5.8
550	23.3	SSE	5.8
600	23.1	SSE	5.9
650	22.8	SSE	6.0
700	22.5	SSE	6.0
750	22.3	SSE	6.4
800	22.1	S	6.9
850	21.9	S	6.9
900	21.7	S	7.0
950	21.5	S	7.1
1000	21.0	S	7.1
1100	20.5	S	6.9
1200	20.2	S	5.9
1300	19.4	SSE	4.9
1400	18.3	SSE	4.1
1500	18.5	SSE	4.4

8 月 5 日 6 時

高度 [m]	気温 [℃]	風向 [16方位]	風速 [m/s]
地上	26.5	-	-
50	26.9	ESE	1.1
100	26.5	ESE	1.1
150	26.0	ESE	1.4
200	25.6	SE	1.6
250	25.3	SE	1.8
300	24.8	SE	2.2
350	24.6	SE	2.4
400	24.2	SSE	2.4
450	24.0	SSE	2.6
500	23.6	SSE	3.2
550	23.3	SSE	3.6
600	23.2	SSE	4.4
650	22.8	SSE	5.0
700	22.3	SSE	5.3
750	22.1	SSE	5.3
800	21.8	SSE	5.3
850	21.6	SSE	5.2
900	21.6	SSE	4.9
950	21.1	SSE	4.5
1000	20.7	SSE	4.2
1100	21.2	SSE	4.1
1200	20.2	SSE	4.5
1300	19.6	SSE	4.7
1400	19.1	SSE	4.8
1500	18.2	SSE	4.9

8 月 5 日 9 時

高度 [m]	気温 [℃]	風向 [16方位]	風速 [m/s]
地上	30.6	-	-
50	28.7	SE	2.1
100	28.2	SE	2.9
150	27.3	ESE	3.4
200	26.8	ESE	3.9
250	26.6	ESE	3.7
300	26.2	ESE	3.6
350	25.3	ESE	3.1
400	24.7	ESE	2.6
450	24.2	SE	2.4
500	23.8	SE	2.6
550	23.4	SE	2.8
600	23.4	SE	2.9
650	23.0	SE	3.0
700	22.3	SE	3.3
750	21.8	SSE	3.7
800	21.4	SSE	4.1
850	21.4	SSE	4.5
900	20.8	SSE	4.4
950	20.8	SSE	4.6
1000	21.0	SSE	5.1
1100	20.6	SSE	5.6
1200	20.3	SSE	5.4
1300	19.6	SSE	6.0
1400	19.4	SSE	6.1
1500	18.7	SSE	6.1

8 月 5 日 12 時

高度 [m]	気温 [℃]	風向 [16方位]	風速 [m/s]
地上	33.0	-	-
50	30.1	S	4.1
100	29.6	S	4.5
150	28.2	SSE	4.9
200	27.9	SSE	6.0
250	27.6	SSE	6.0
300	27.2	SE	5.9
350	26.6	SE	5.7
400	26.1	SE	5.9
450	25.8	SE	6.1
500	25.5	SE	6.2
550	25.1	SE	6.3
600	24.7	SE	6.4
650	24.4	SE	6.5
700	24.2	SE	6.2
750	23.7	SE	5.9
800	23.3	ESE	6.0
850	23.0	ESE	5.8
900	22.6	ESE	5.6
950	22.2	ESE	5.4
1000	22.1	ESE	5.1
1100	21.6	SE	5.1
1200	20.5	SE	4.9
1300	20.3	SSE	4.4
1400	19.7	SSE	4.7
1500	19.1	SE	4.1

表 2-5-2(6)　上層気象調査結果（夏季）

8 月 5 日 15 時

高度 [m]	気温 [℃]	風向 [16方位]	風速 [m/s]
地上	33.1	-	-
50	30.2	S	4.6
100	29.2	SSE	7.2
150	28.5	SSE	7.2
200	28.1	SSE	7.1
250	27.6	SE	7.1
300	27.2	SE	7.1
350	26.8	SE	7.1
400	26.5	SE	7.0
450	26.0	SE	6.8
500	25.7	SE	6.8
550	25.2	SE	7.1
600	24.8	SE	7.3
650	24.4	SE	7.5
700	24.7	SE	7.4
750	24.6	SE	7.5
800	24.2	SE	7.7
850	23.9	SE	8.0
900	23.8	SE	7.9
950	23.7	SE	7.2
1000	23.3	SE	6.6
1100	22.6	SE	6.4
1200	21.8	SE	5.9
1300	21.1	SE	5.8
1400	20.5	SE	5.5
1500	19.7	SE	5.7

8 月 5 日 18 時

高度 [m]	気温 [℃]	風向 [16方位]	風速 [m/s]
地上	30.5	-	-
50	28.9	ESE	0.8
100	28.3	SSE	4.7
150	27.8	SSE	5.5
200	27.3	SSE	6.9
250	26.7	SSE	7.3
300	26.2	SSE	7.2
350	25.7	SSE	7.0
400	25.3	SSE	6.4
450	24.8	SSE	6.2
500	24.3	SSE	6.5
550	24.2	SSE	7.3
600	24.0	SSE	8.3
650	24.2	SE	8.8
700	23.9	SE	8.7
750	23.8	SE	8.8
800	23.6	SSE	8.7
850	23.4	SE	8.3
900	23.0	SE	8.0
950	22.8	SE	7.8
1000	22.3	SE	8.1
1100	21.6	SE	8.4
1200	21.2	SE	7.4
1300	20.5	SE	6.8
1400	20.2	SE	5.8
1500	19.5	SE	6.3

8 月 5 日 21 時

高度 [m]	気温 [℃]	風向 [16方位]	風速 [m/s]
地上	28.1	-	-
50	28.0	SE	4.6
100	27.6	SE	4.6
150	27.1	SE	4.2
200	26.6	SE	5.3
250	26.4	SE	5.6
300	26.0	SE	6.7
350	25.5	SE	7.4
400	25.1	SE	7.7
450	24.8	SE	8.0
500	24.4	SE	8.3
550	24.1	SE	9.1
600	23.8	SE	9.5
650	23.4	SE	9.4
700	23.1	SE	9.3
750	22.9	SE	9.1
800	22.7	SE	9.1
850	22.7	SE	9.5
900	22.4	SE	9.6
950	22.1	SE	9.9
1000	21.9	SE	10.2
1100	21.3	SE	10.5
1200	20.3	SE	9.9
1300	19.4	SE	9.7
1400	19.1	SE	9.5
1500	18.8	SE	9.3

8 月 5 日 24 時

高度 [m]	気温 [℃]	風向 [16方位]	風速 [m/s]
地上	28.2	-	-
50	27.4	SE	4.0
100	27.1	SE	5.3
150	26.9	SE	5.3
200	26.6	SE	5.8
250	26.2	SE	6.4
300	25.7	SE	6.5
350	25.1	SE	6.6
400	24.7	SE	6.7
450	24.1	SE	6.5
500	23.8	SE	6.4
550	23.5	SE	6.6
600	23.1	SE	6.9
650	22.8	SE	7.3
700	22.6	SE	7.6
750	22.2	SE	8.1
800	22.1	SE	8.4
850	21.7	SE	8.7
900	21.3	SSE	8.7
950	20.8	SSE	8.6
1000	21.1	SSE	8.6
1100	20.4	SE	8.6
1200	20.1	SE	9.1
1300	19.4	SE	9.7
1400	19.1	SE	9.4
1500	19.0	SE	9.5

表 2-5-2(7)　上層気象調査結果（夏季）

8 月 6 日 3 時

高度 [m]	気温 [℃]	風向 [16方位]	風速 [m/s]
地上	26.6	-	-
50	26.6	ESE	2.9
100	26.2	ESE	2.9
150	25.8	ESE	3.5
200	25.4	ESE	4.3
250	25.6	ESE	4.9
300	25.5	SE	5.5
350	25.4	SE	6.4
400	25.1	SE	7.5
450	24.7	SSE	7.8
500	24.2	SSE	7.9
550	23.7	SSE	7.8
600	23.5	SSE	7.8
650	23.2	SE	7.7
700	23.0	SE	7.7
750	22.7	SE	7.9
800	22.3	SE	8.1
850	21.9	SSE	8.1
900	21.8	SSE	8.1
950	21.5	SE	8.1
1000	21.1	SE	8.0
1100	20.5	SE	7.5
1200	19.9	SE	8.5
1300	19.3	SE	8.6
1400	19.0	SE	8.3
1500	18.5	SE	7.7

8 月 6 日 6 時

高度 [m]	気温 [℃]	風向 [16方位]	風速 [m/s]
地上	27.1	-	-
50	26.6	ESE	2.0
100	26.1	E	6.7
150	25.9	E	8.1
200	25.2	E	10.2
250	25.9	ESE	10.6
300	25.6	ESE	10.9
350	25.2	ESE	10.7
400	25.0	ESE	9.9
450	24.8	ESE	9.3
500	24.4	ESE	8.9
550	24.0	ESE	9.1
600	23.9	ESE	9.5
650	23.5	ESE	9.8
700	23.2	ESE	9.7
750	22.8	ESE	9.7
800	22.4	SE	9.8
850	22.1	SE	9.7
900	21.7	SE	9.3
950	21.5	SE	9.1
1000	21.1	SE	9.1
1100	20.5	SE	9.1
1200	19.9	SE	9.5
1300	19.5	SE	9.5
1400	18.9	SE	8.9
1500	18.2	SE	8.5

8 月 6 日 9 時

高度 [m]	気温 [℃]	風向 [16方位]	風速 [m/s]
地上	30.6	-	-
50	28.8	SE	5.6
100	28.0	SE	8.5
150	27.2	SE	9.8
200	26.7	ESE	11.2
250	26.1	ESE	12.0
300	25.7	ESE	11.6
350	25.3	ESE	11.2
400	25.1	ESE	10.4
450	24.6	ESE	10.0
500	24.2	ESE	10.0
550	23.6	E	10.5
600	23.1	ESE	10.8
650	22.6	ESE	11.4
700	23.0	ESE	12.7
750	22.5	ESE	13.8
800	22.2	ESE	13.3
850	22.3	ESE	12.9
900	22.1	ESE	12.4
950	21.7	ESE	11.9
1000	21.4	ESE	11.6
1100	20.8	ESE	11.4
1200	20.1	ESE	11.3
1300	19.3	SE	11.8
1400	18.6	SE	11.8
1500	18.1	SE	11.0

8 月 6 日 12 時

高度 [m]	気温 [℃]	風向 [16方位]	風速 [m/s]
地上	32.8	-	-
50	29.6	SE	2.6
100	28.7	SE	5.2
150	27.8	SE	5.7
200	27.3	SSE	5.9
250	27.0	SE	5.8
300	26.5	SE	5.6
350	25.9	SE	5.6
400	25.4	SE	6.0
450	25.0	SE	6.6
500	25.0	SE	7.4
550	24.8	SE	8.7
600	24.4	ESE	9.6
650	23.9	ESE	10.5
700	23.7	ESE	10.7
750	23.4	ESE	10.6
800	23.2	ESE	10.8
850	22.8	ESE	11.3
900	22.4	ESE	11.6
950	21.9	ESE	11.9
1000	21.5	ESE	12.2
1100	20.7	ESE	13.0
1200	20.1	ESE	12.8
1300	19.6	ESE	12.7
1400	18.9	ESE	12.2
1500	18.8	ESE	12.0

表 2-5-2(8)　上層気象調査結果（夏季）

8 月 6 日 15 時

高度 [m]	気温 [℃]	風向 [16方位]	風速 [m/s]
地上	31.2	-	-
50	29.0	SE	7.9
100	28.5	SE	8.0
150	27.8	ESE	8.6
200	27.5	ESE	8.7
250	26.9	SE	8.7
300	26.5	SE	9.2
350	26.0	SE	9.9
400	25.5	ESE	10.3
450	25.2	ESE	10.8
500	24.7	ESE	12.0
550	24.3	ESE	13.4
600	24.2	ESE	14.5
650	24.0	ESE	15.2
700	23.9	ESE	15.7
750	23.7	ESE	15.6
800	23.3	ESE	15.5
850	23.1	ESE	15.3
900	22.7	ESE	14.9
950	22.4	ESE	14.7
1000	22.3	ESE	14.6
1100	22.0	ESE	14.6
1200	21.5	ESE	14.3
1300	20.9	ESE	13.8
1400	20.3	ESE	13.0
1500	19.9	ESE	13.1

8 月 6 日 18 時

高度 [m]	気温 [℃]	風向 [16方位]	風速 [m/s]
地上	27.3	-	-
50	26.2	SE	4.9
100	25.8	SE	7.0
150	25.8	SE	9.2
200	25.3	SE	10.6
250	25.0	SE	12.0
300	24.5	SE	12.6
350	24.5	SE	13.3
400	24.3	SE	14.1
450	24.1	SE	14.7
500	23.7	SE	15.0
550	23.2	SE	15.3
600	22.8	SE	15.5
650	22.5	SE	15.5
700	22.2	SE	15.4
750	22.2	SE	15.7
800	21.8	SE	16.0
850	21.4	SE	16.0
900	21.0	SE	16.0
950	20.8	SE	15.9
1000	20.9	SE	15.7
1100	20.5	SE	15.5
1200	20.2	SE	15.5
1300	19.8	SE	15.1
1400	19.0	SE	14.8
1500	18.4	SE	14.3

8 月 6 日 21 時

高度 [m]	気温 [℃]	風向 [16方位]	風速 [m/s]
地上	25.5	-	-
50	25.2	ESE	4.4
100	25.3	ESE	5.7
150	24.9	SE	7.0
200	24.5	SE	7.7
250	24.5	SE	8.2
300	24.1	SE	8.7
350	24.4	SE	10.0
400	24.3	SSE	11.2
450	24.1	SSE	11.7
500	24.0	SSE	12.1
550	23.7	SSE	12.2
600	23.4	S	12.1
650	23.0	S	12.0
700	22.6	S	11.9
750	22.5	S	11.9
800	22.1	S	11.9
850	21.7	S	12.0
900	21.2	S	12.1
950	21.1	S	12.1
1000	21.1	S	12.0
1100	20.4	S	11.5
1200	20.1	S	11.4
1300	20.1	S	10.5
1400	19.6	S	10.3
1500	19.7	S	11.3

8 月 6 日 24 時

高度 [m]	気温 [℃]	風向 [16方位]	風速 [m/s]
地上	26.0	-	-
50	26.0	SE	2.9
100	26.0	SE	5.0
150	25.7	SE	7.1
200	25.6	SE	9.1
250	25.6	SE	9.5
300	25.8	SE	10.5
350	25.5	SE	11.7
400	25.3	SSE	12.4
450	25.0	SSE	12.8
500	24.4	SSE	13.4
550	24.0	SSE	13.7
600	23.8	SSE	13.6
650	23.4	SSE	13.3
700	22.9	SSE	12.8
750	22.4	SSE	12.4
800	22.1	SSE	12.1
850	21.7	SSE	11.8
900	21.4	SSE	11.8
950	21.1	SSE	12.2
1000	20.8	S	12.3
1100	20.1	S	11.5
1200	19.5	S	10.7
1300	18.9	SSE	10.4
1400	18.8	SSE	10.8
1500	18.3	SSE	11.1

表 2-5-2(9)　上層気象調査結果（夏季）

8 月 7 日 3 時

高度 [m]	気温 [℃]	風向 [16方位]	風速 [m/s]
地上	25.0	-	-
50	24.9	SSE	3.4
100	24.5	SSE	4.4
150	24.3	SSE	4.5
200	23.8	SSE	4.7
250	23.6	SSE	5.0
300	23.5	SSE	5.6
350	23.0	SSE	6.3
400	22.8	SSE	7.2
450	22.7	SSE	8.5
500	22.6	S	9.5
550	22.6	S	10.5
600	22.7	S	11.1
650	22.4	S	11.3
700	22.0	S	11.3
750	21.5	S	10.7
800	21.2	S	10.0
850	20.9	S	9.7
900	20.6	S	9.8
950	20.4	S	9.7
1000	20.2	S	9.7
1100	19.7	SSE	9.6
1200	19.4	SSE	10.0
1300	19.0	SSE	10.9
1400	18.6	SSE	11.9
1500	18.2	SSE	12.2

8 月 7 日 6 時

高度 [m]	気温 [℃]	風向 [16方位]	風速 [m/s]
地上	25.2	-	-
50	25.4	ESE	3.7
100	25.3	ESE	4.1
150	24.8	ESE	5.0
200	24.6	ESE	6.1
250	25.3	ESE	6.9
300	25.0	SE	7.1
350	24.7	SE	7.2
400	24.3	SE	7.8
450	24.2	SE	8.2
500	23.7	SE	8.4
550	23.4	SE	8.5
600	23.1	SE	8.3
650	22.7	SE	8.8
700	22.5	SE	9.5
750	22.0	SE	9.8
800	21.6	SE	10.1
850	21.3	SE	9.8
900	21.1	SSE	9.5
950	20.6	SSE	10.0
1000	20.4	SSE	10.6
1100	20.1	SSE	10.0
1200	19.5	SSE	10.7
1300	19.4	SSE	10.6
1400	18.6	SSE	10.7
1500	17.9	SSE	10.8

8 月 7 日 9 時

高度 [m]	気温 [℃]	風向 [16方位]	風速 [m/s]
地上	27.2	-	-
50	27.2	ESE	2.7
100	26.8	ESE	3.6
150	26.2	ESE	3.9
200	25.7	ESE	4.7
250	25.0	ESE	5.5
300	24.4	E	5.8
350	24.2	E	6.1
400	23.8	E	6.8
450	23.5	ESE	8.7
500	23.7	ESE	10.5
550	23.4	ESE	11.5
600	23.2	ESE	12.0
650	22.8	ESE	12.3
700	22.4	SE	12.5
750	22.1	SE	12.6
800	21.8	SE	12.6
850	21.7	SE	12.6
900	21.3	SE	12.7
950	21.1	SE	12.9
1000	20.8	SE	12.7
1100	20.5	SE	12.9
1200	19.7	SE	12.3
1300	19.2	SE	12.3
1400	18.8	SE	12.1
1500	18.3	SE	12.3

8 月 7 日 12 時

高度 [m]	気温 [℃]	風向 [16方位]	風速 [m/s]
地上	30.9	-	-
50	29.1	ESE	5.1
100	28.1	ESE	5.1
150	27.3	E	6.0
200	26.9	ESE	6.5
250	26.5	ESE	6.5
300	26.0	ESE	7.0
350	25.5	ESE	7.5
400	25.1	ESE	7.7
450	24.6	E	8.3
500	23.9	E	9.5
550	23.5	E	10.8
600	23.2	ESE	12.6
650	23.1	ESE	14.3
700	22.8	ESE	14.8
750	22.7	ESE	14.9
800	22.5	SE	14.9
850	22.2	SE	15.1
900	21.6	SE	15.4
950	21.3	SE	15.1
1000	21.2	SE	14.3
1100	20.7	SE	13.3
1200	19.8	SE	13.3
1300	19.4	SE	12.6
1400	19.2	SE	12.9
1500	18.5	SE	12.9

表 2-5-2(10)　上層気象調査結果（夏季）

8 月 7 日 15 時

高度 [m]	気温 [℃]	風向 [16方位]	風速 [m/s]
地上	30.3	-	-
50	28.2	ESE	5.8
100	28.0	SE	7.8
150	27.7	SE	7.8
200	27.4	SE	7.9
250	26.8	SE	8.6
300	26.2	SE	9.2
350	25.8	ESE	9.5
400	25.4	ESE	9.7
450	25.0	SE	10.6
500	24.6	SE	11.6
550	24.1	SE	11.8
600	23.8	SE	12.2
650	23.3	SE	12.5
700	23.0	SE	12.8
750	22.5	SE	13.1
800	22.1	SE	13.6
850	21.6	SE	13.8
900	21.1	SE	13.9
950	20.9	SE	13.7
1000	20.6	SE	13.4
1100	19.9	SE	12.9
1200	19.3	SE	12.8
1300	18.7	SE	13.4
1400	18.1	SE	13.4
1500	17.8	SE	13.3

8 月 7 日 18 時

高度 [m]	気温 [℃]	風向 [16方位]	風速 [m/s]
地上	29.2	-	-
50	28.5	ESE	7.1
100	28.1	SE	9.1
150	27.7	SE	9.6
200	27.2	SE	10.1
250	26.9	SE	10.3
300	26.5	SE	10.6
350	25.9	SE	11.1
400	25.7	ESE	11.7
450	25.3	ESE	12.5
500	24.8	ESE	12.9
550	24.4	ESE	13.0
600	24.0	ESE	13.2
650	23.5	ESE	13.6
700	23.1	ESE	13.9
750	22.7	ESE	14.0
800	22.3	ESE	14.4
850	22.1	ESE	14.7
900	22.2	ESE	14.9
950	22.1	ESE	15.0
1000	21.8	ESE	15.5
1100	21.2	ESE	15.1
1200	20.5	ESE	15.1
1300	19.8	SE	15.2
1400	19.1	SE	14.4
1500	18.6	SE	13.8

8 月 7 日 21 時

高度 [m]	気温 [℃]	風向 [16方位]	風速 [m/s]
地上	28.0	-	-
50	26.6	SE	3.0
100	26.5	ESE	7.4
150	26.1	ESE	8.5
200	25.6	ESE	9.4
250	25.2	ESE	10.1
300	24.9	ESE	10.4
350	24.7	ESE	11.7
400	24.4	ESE	13.1
450	24.1	ESE	13.8
500	24.0	ESE	14.3
550	24.0	ESE	15.3
600	23.8	ESE	16.0
650	23.5	ESE	16.2
700	23.2	ESE	15.7
750	22.9	ESE	15.6
800	22.8	ESE	15.9
850	22.7	ESE	16.0
900	22.3	ESE	15.7
950	22.1	ESE	15.4
1000	21.9	ESE	15.1
1100	21.4	ESE	15.4
1200	21.0	SE	15.3
1300	20.6	SE	14.7
1400	19.7	SE	14.9
1500	19.1	SE	15.0

8 月 7 日 24 時

高度 [m]	気温 [℃]	風向 [16方位]	風速 [m/s]
地上	27.3	-	-
50	25.8	SE	5.2
100	25.3	ESE	6.6
150	25.2	ESE	7.7
200	24.7	ESE	12.4
250	24.4	ESE	12.2
300	24.0	ESE	12.3
350	23.6	ESE	12.7
400	23.1	ESE	13.1
450	23.2	ESE	13.3
500	23.7	ESE	15.6
550	23.3	SE	17.8
600	23.1	SE	18.0
650	22.9	SE	17.8
700	22.6	SE	17.8
750	22.3	SE	17.9
800	22.1	SE	17.8
850	21.9	SE	17.4
900	21.6	SE	17.1
950	21.3	SE	17.0
1000	21.2	SE	16.8
1100	20.7	SE	17.1
1200	20.4	SE	17.3
1300	20.0	SE	17.5
1400	19.3	SE	16.8
1500	18.7	SE	15.5

表 2-5-2(11)　上層気象調査結果（夏季）

8 月 8 日 3 時

高度 [m]	気温 [℃]	風向 [16方位]	風速 [m/s]
地上	25.6	-	-
50	26.2	ESE	6.0
100	25.9	E	8.4
150	25.5	E	10.2
200	25.0	E	11.7
250	24.9	E	11.6
300	24.4	E	12.0
350	24.3	ESE	13.4
400	24.2	ESE	16.1
450	23.3	ESE	18.1
500	23.4	ESE	18.1
550	23.4	ESE	18.2
600	23.1	ESE	18.1
650	22.9	ESE	17.9
700	22.8	ESE	17.6
750	22.5	ESE	17.5
800	22.1	ESE	17.4
850	21.7	SE	17.4
900	21.4	SE	17.4
950	20.9	SE	17.5
1000	20.5	SE	17.6
1100	20.2	SE	17.5
1200	19.7	SE	16.6
1300	19.1	SE	15.6
1400	18.7	SE	14.8
1500	18.2	SE	14.9

8 月 8 日 6 時

高度 [m]	気温 [℃]	風向 [16方位]	風速 [m/s]
地上	27.4	-	-
50	27.3	ESE	0.7
100	26.8	E	3.1
150	26.3	E	3.3
200	25.8	E	4.6
250	25.5	E	7.3
300	25.1	ESE	9.1
350	24.6	ESE	10.3
400	24.3	ESE	12.0
450	24.4	ESE	13.9
500	24.5	ESE	16.2
550	24.3	ESE	17.6
600	23.9	ESE	17.6
650	23.6	ESE	17.4
700	23.3	ESE	17.3
750	23.1	ESE	17.1
800	22.9	ESE	16.5
850	22.7	SE	15.9
900	22.5	SE	15.5
950	22.1	SE	15.6
1000	21.7	SE	15.5
1100	21.2	SE	15.7
1200	20.5	SE	15.5
1300	20.1	SE	14.9
1400	19.5	SE	14.9
1500	18.7	SE	14.7

8 月 8 日 9 時

高度 [m]	気温 [℃]	風向 [16方位]	風速 [m/s]
地上	31.0	-	-
50	29.8	ESE	8.1
100	28.7	ESE	10.9
150	28.2	ESE	11.1
200	27.8	ESE	12.7
250	27.3	ESE	12.1
300	26.8	ESE	11.6
350	26.3	ESE	11.1
400	25.8	ESE	11.4
450	25.3	ESE	12.1
500	24.9	ESE	13.0
550	24.4	ESE	14.2
600	24.3	ESE	15.2
650	24.3	ESE	15.8
700	24.0	ESE	15.9
750	23.7	ESE	16.1
800	23.2	ESE	16.0
850	22.8	ESE	15.6
900	22.5	ESE	15.2
950	22.3	SE	14.9
1000	22.0	SE	14.8
1100	21.4	SE	14.8
1200	20.5	SE	15.2
1300	20.2	SE	13.6
1400	19.5	SE	11.9
1500	19.1	SE	12.1

8 月 8 日 12 時

高度 [m]	気温 [℃]	風向 [16方位]	風速 [m/s]
地上	33.0	-	-
50	31.3	ESE	4.6
100	31.1	ESE	5.1
150	29.4	ESE	6.2
200	29.2	ESE	7.6
250	28.6	SE	7.1
300	27.8	SE	7.7
350	27.3	SE	9.0
400	26.9	SE	10.1
450	26.4	ESE	10.8
500	25.9	ESE	10.6
550	25.5	ESE	10.2
600	25.0	SE	9.6
650	24.5	SE	10.1
700	24.0	SE	11.3
750	23.4	SE	12.4
800	23.0	SE	13.0
850	22.4	SE	13.5
900	22.0	ESE	13.6
950	21.5	ESE	13.5
1000	21.1	ESE	13.4
1100	20.8	ESE	13.3
1200	19.9	ESE	13.8
1300	19.6	ESE	14.2
1400	19.0	SE	14.3
1500	18.6	SE	13.4

表 2-5-2(12)　上層気象調査結果（夏季）

8 月 8 日 15 時

高度 [m]	気温 [℃]	風向 [16方位]	風速 [m/s]
地上	31.7	-	-
50	30.4	SE	6.5
100	30.0	SE	11.8
150	29.5	SE	11.8
200	29.0	SE	12.0
250	28.5	SE	12.7
300	28.0	SE	12.0
350	27.5	SE	11.3
400	27.0	SE	10.2
450	26.6	SE	10.0
500	26.0	SE	10.7
550	25.7	SE	12.1
600	25.2	SE	13.6
650	24.7	ESE	14.2
700	24.3	ESE	14.5
750	23.8	ESE	14.4
800	23.3	ESE	14.5
850	22.9	ESE	14.7
900	22.6	ESE	14.7
950	22.2	ESE	14.4
1000	21.9	ESE	14.5
1100	21.9	ESE	15.3
1200	21.3	ESE	15.2
1300	20.9	ESE	15.1
1400	20.6	ESE	14.3
1500	20.1	ESE	12.9

8 月 8 日 18 時

高度 [m]	気温 [℃]	風向 [16方位]	風速 [m/s]
地上	29.7	-	-
50	28.7	ESE	8.0
100	28.5	SE	7.9
150	27.9	SE	8.0
200	27.3	SSE	9.8
250	26.8	SE	10.0
300	26.2	SE	10.3
350	26.0	SE	11.3
400	25.6	SE	12.0
450	25.2	SE	12.8
500	24.8	SE	13.2
550	24.7	SE	13.9
600	24.8	SE	14.9
650	24.4	SE	15.6
700	23.9	SE	16.1
750	23.7	SE	16.3
800	23.6	SE	16.3
850	23.2	SE	16.0
900	22.7	SE	15.9
950	22.3	SE	15.9
1000	22.3	ESE	15.8
1100	21.5	ESE	15.2
1200	20.7	ESE	15.4
1300	19.9	ESE	15.0
1400	19.3	ESE	15.0
1500	18.5	SE	14.5

8 月 8 日 21 時

高度 [m]	気温 [℃]	風向 [16方位]	風速 [m/s]
地上	28.9	-	-
50	28.4	SE	4.3
100	28.0	SE	5.4
150	27.2	SE	9.4
200	26.4	SE	10.1
250	26.1	SE	9.9
300	25.8	SE	9.6
350	25.5	SE	10.0
400	25.2	SE	11.0
450	24.9	SE	12.2
500	24.6	SE	13.0
550	24.2	ESE	13.4
600	23.8	ESE	13.8
650	23.5	ESE	14.1
700	23.2	ESE	14.3
750	22.7	ESE	14.4
800	23.2	ESE	14.5
850	22.9	ESE	15.0
900	22.5	ESE	15.5
950	22.2	ESE	15.7
1000	21.8	ESE	15.9
1100	21.0	ESE	15.8
1200	20.6	ESE	15.8
1300	20.2	ESE	15.8
1400	19.9	SE	15.8
1500	19.1	SE	15.3

8 月 8 日 24 時

高度 [m]	気温 [℃]	風向 [16方位]	風速 [m/s]
地上	27.4	-	-
50	26.9	ESE	3.3
100	26.6	ESE	4.7
150	26.1	E	5.5
200	25.7	ESE	6.5
250	25.2	ESE	7.7
300	24.9	ESE	8.7
350	24.7	ESE	10.2
400	24.3	ESE	12.0
450	24.4	ESE	13.3
500	23.8	ESE	14.1
550	23.8	ESE	14.6
600	23.6	ESE	15.1
650	23.2	ESE	15.4
700	23.2	ESE	15.4
750	23.0	SE	15.0
800	22.5	SE	14.6
850	22.1	SE	14.4
900	21.7	SE	14.2
950	21.4	SE	14.1
1000	21.1	SE	14.2
1100	20.6	SE	14.3
1200	20.1	SE	14.3
1300	19.5	SE	14.3
1400	18.4	SE	14.0
1500	17.9	SE	14.0

表 2-5-2(13)　上層気象調査結果（夏季）

8 月 9 日 3 時

高度 [m]	気温 [℃]	風向 [16方位]	風速 [m/s]
地上	27.5	-	-
50	26.5	ESE	5.5
100	26.0	ESE	6.5
150	25.6	ESE	8.7
200	25.2	ESE	10.0
250	25.0	E	10.9
300	24.6	E	11.7
350	24.6	ESE	12.4
400	24.5	ESE	13.3
450	24.7	ESE	13.6
500	24.4	ESE	13.2
550	24.1	ESE	13.1
600	23.9	ESE	13.3
650	23.5	ESE	13.4
700	23.2	ESE	13.4
750	22.8	ESE	13.4
800	22.5	ESE	13.0
850	22.2	ESE	12.4
900	21.9	ESE	12.4
950	21.6	ESE	12.6
1000	21.4	ESE	12.7
1100	21.1	ESE	13.4
1200	20.6	ESE	13.8
1300	19.8	SE	13.7
1400	19.6	SE	14.2
1500	18.8	SE	14.6

8 月 9 日 6 時

高度 [m]	気温 [℃]	風向 [16方位]	風速 [m/s]
地上	26.6	-	-
50	26.6	ESE	5.3
100	26.3	ESE	5.3
150	25.7	ESE	6.6
200	25.9	ESE	11.1
250	25.2	ESE	11.5
300	24.8	ESE	13.1
350	25.0	ESE	13.7
400	24.9	ESE	13.7
450	24.7	ESE	13.5
500	24.3	SE	13.1
550	24.1	SE	12.9
600	23.8	SE	12.9
650	23.6	SE	12.7
700	23.5	SE	12.4
750	23.2	SE	12.2
800	22.9	SE	12.0
850	22.6	SE	12.1
900	22.7	SE	12.3
950	22.5	SE	11.9
1000	22.4	SE	11.4
1100	21.9	SE	11.5
1200	21.3	SE	12.0
1300	20.8	SE	12.4
1400	20.3	SE	11.7
1500	19.7	SE	12.3

8 月 9 日 9 時

高度 [m]	気温 [℃]	風向 [16方位]	風速 [m/s]
地上	30.3	-	-
50	28.3	ESE	4.2
100	27.7	ESE	7.4
150	27.0	ESE	7.4
200	26.5	ESE	7.8
250	26.0	ESE	8.5
300	25.5	ESE	8.8
350	25.0	ESE	9.4
400	24.3	ESE	10.4
450	24.8	ESE	11.3
500	24.6	SE	11.7
550	24.3	SE	12.4
600	24.1	SE	12.8
650	23.7	SE	13.1
700	23.5	SE	13.1
750	23.0	SE	13.2
800	22.8	SE	13.2
850	22.4	SE	13.4
900	22.3	SE	13.6
950	22.1	SE	13.9
1000	21.7	SE	14.3
1100	21.3	SE	13.9
1200	20.8	SE	13.6
1300	20.5	SE	13.2
1400	20.3	SE	12.5
1500	19.5	SE	12.3

8 月 9 日 12 時

高度 [m]	気温 [℃]	風向 [16方位]	風速 [m/s]
地上	30.2	-	-
50	29.9	SE	7.6
100	29.4	SE	7.0
150	29.0	SE	8.3
200	28.7	SE	9.5
250	28.1	SE	10.4
300	27.8	SE	10.6
350	27.3	SE	10.9
400	26.8	SE	11.0
450	26.7	SE	11.3
500	26.3	SE	11.8
550	25.9	SE	11.7
600	25.5	SE	12.2
650	25.2	SE	11.8
700	24.9	SE	11.8
750	24.8	SE	11.8
800	24.4	SE	12.0
850	24.2	SE	11.9
900	23.8	SE	11.9
950	23.6	SE	12.1
1000	23.5	SE	12.1
1100	22.8	SE	12.1
1200	22.5	SE	12.5
1300	22.0	SE	12.2
1400	21.6	SE	12.5
1500	21.2	SE	12.3

表 2-5-2(14)　上層気象調査結果（夏季）

8 月 9 日 15 時

高度 [m]	気温 [℃]	風向 [16方位]	風速 [m/s]
地上	27.8	-	-
50	26.2	SE	7.8
100	26.1	SE	9.5
150	25.8	SE	9.6
200	25.3	SE	10.1
250	25.4	SE	10.5
300	24.8	SE	11.3
350	24.7	SE	11.8
400	24.3	SE	12.3
450	23.8	SE	12.3
500	23.6	SE	12.9
550	23.3	SE	14.1
600	23.2	SE	14.9
650	22.9	SE	15.6
700	22.6	SE	15.6
750	22.3	SE	15.7
800	22.2	SE	15.9
850	22.0	SE	16.0
900	21.8	SE	16.0
950	21.5	SE	16.0
1000	21.2	SE	16.1
1100	21.1	SE	16.5
1200	20.5	SE	16.9
1300	20.2	SSE	17.2
1400	19.7	SSE	17.2
1500	19.2	SSE	16.6

8 月 9 日 18 時

高度 [m]	気温 [℃]	風向 [16方位]	風速 [m/s]
地上	28.9	-	-
50	27.9	SE	3.9
100	27.6	SE	8.6
150	26.9	SE	8.7
200	26.5	SE	9.2
250	26.0	SE	10.5
300	25.6	SE	11.1
350	25.0	SE	11.7
400	25.1	SE	12.8
450	24.8	SE	13.8
500	24.2	SE	14.5
550	23.6	SE	14.6
600	23.1	SE	14.5
650	23.0	SE	14.7
700	23.1	SE	15.1
750	23.4	SE	15.1
800	23.2	SE	15.0
850	23.0	SE	15.0
900	22.7	SE	15.2
950	22.6	SE	15.0
1000	22.3	SE	14.3
1100	21.6	SE	13.8
1200	21.2	SE	14.1
1300	20.6	SE	13.3
1400	20.2	SE	13.5
1500	19.5	SE	14.4

8 月 9 日 21 時

高度 [m]	気温 [℃]	風向 [16方位]	風速 [m/s]
地上	27.5	-	-
50	26.5	ESE	5.9
100	26.4	ESE	9.0
150	26.2	ESE	9.0
200	25.9	ESE	9.0
250	25.6	ESE	9.1
300	25.2	ESE	12.1
350	24.8	ESE	12.2
400	24.5	SE	12.4
450	24.2	SE	12.6
500	24.0	SE	13.2
550	23.8	SE	13.9
600	23.4	SE	15.2
650	22.4	SE	16.2
700	22.3	SE	17.2
750	22.1	SE	17.9
800	21.6	SE	18.2
850	21.3	SE	18.1
900	20.8	SE	17.9
950	20.9	SE	17.5
1000	20.2	SE	17.2
1100	20.2	SE	16.8
1200	20.2	SE	17.5
1300	20.6	SE	18.4
1400	20.2	SE	18.4
1500	19.8	SE	18.1

8 月 9 日 24 時

高度 [m]	気温 [℃]	風向 [16方位]	風速 [m/s]
地上	28.0	-	-
50	27.5	SE	7.6
100	27.4	SE	11.4
150	26.9	SE	11.4
200	26.6	SE	12.0
250	26.0	SE	13.4
300	25.5	SE	13.7
350	25.1	SE	14.3
400	24.8	SE	15.7
450	24.4	SE	17.2
500	24.0	SE	17.6
550	23.8	SE	17.7
600	23.7	SE	17.6
650	23.2	SE	17.5
700	22.6	SE	17.6
750	22.1	SE	18.0
800	21.9	SE	18.3
850	21.3	SE	18.5
900	20.9	SE	18.2
950	21.1	SE	18.2
1000	20.5	SE	18.4
1100	20.1	SE	18.1
1200	19.8	SE	17.5
1300	19.5	SE	17.7
1400	19.5	SE	17.6
1500	19.3	SE	17.4

表 2-5-3(1)　上層気象調査結果（秋季）

10 月 18 日 3 時

高度 [m]	気温 [°C]	風向 [16方位]	風速 [m/s]
地上	12.6	-	-
50	13.1	NE	4.2
100	14.3	N	4.2
150	15.8	N	4.8
200	16.3	N	5.6
250	16.0	N	6.7
300	16.1	N	6.9
350	15.8	NNW	7.4
400	15.6	N	7.9
450	15.3	N	8.5
500	15.0	N	8.9
550	15.0	NNW	8.6
600	14.7	NNW	8.0
650	14.6	NNW	7.3
700	14.5	NNW	6.5
750	14.1	NW	6.3
800	13.8	NW	6.4
850	13.5	NW	6.4
900	13.3	NW	5.8
950	13.2	NNW	5.3
1000	13.0	NNW	4.9
1100	12.4	NNW	2.5
1200	11.6	静穏	0.3
1300	11.0	SSE	1.5
1400	10.0	S	3.0
1500	9.1	SSE	3.7

10 月 18 日 6 時

高度 [m]	気温 [°C]	風向 [16方位]	風速 [m/s]
地上	11.1	-	-
50	11.7	NNE	3.2
100	13.8	NNE	3.9
150	14.9	N	5.2
200	16.3	N	6.6
250	16.6	N	7.9
300	16.4	N	8.0
350	16.0	NNW	7.6
400	15.9	NNW	7.2
450	15.6	NNW	6.6
500	15.4	NNW	6.2
550	15.1	NNW	6.3
600	14.8	NNW	6.5
650	14.7	NNW	6.3
700	14.4	NW	5.5
750	14.0	NW	4.3
800	13.6	NNW	3.7
850	13.1	NNW	3.4
900	12.8	NNW	3.3
950	12.4	NNW	3.2
1000	12.0	NNW	3.0
1100	11.6	NNW	1.7
1200	11.1	静穏	0.2
1300	10.2	SSW	2.2
1400	9.6	S	3.0
1500	8.9	S	2.8

10 月 18 日 9 時

高度 [m]	気温 [°C]	風向 [16方位]	風速 [m/s]
地上	15.8	-	-
50	15.5	NNE	3.2
100	15.1	N	3.3
150	14.7	N	2.8
200	14.3	N	2.4
250	14.6	N	4.1
300	14.9	N	4.4
350	15.7	NNW	5.8
400	15.5	NNW	6.1
450	15.5	NNW	5.4
500	15.2	NW	5.1
550	14.9	NW	4.8
600	14.6	NW	4.8
650	14.5	NNW	4.6
700	14.2	NW	3.9
750	14.0	NW	3.5
800	13.7	NW	2.7
850	13.4	NNW	1.9
900	13.1	NNW	1.4
950	12.6	NW	0.8
1000	12.3	WNW	0.5
1100	11.8	SSW	1.1
1200	11.3	S	2.5
1300	10.7	SSE	4.5
1400	10.5	SSE	5.6
1500	10.3	S	3.9

10 月 18 日 12 時

高度 [m]	気温 [°C]	風向 [16方位]	風速 [m/s]
地上	22.0	-	-
50	21.2	NW	2.1
100	20.3	NW	2.1
150	19.8	NW	3.0
200	19.3	WNW	2.5
250	18.8	WNW	2.1
300	18.3	NW	1.9
350	17.9	NW	2.3
400	17.6	NW	2.5
450	17.2	WNW	2.3
500	16.5	WNW	2.1
550	16.1	NW	1.9
600	15.6	NW	1.8
650	15.2	WNW	1.7
700	14.7	WNW	1.7
750	14.3	NW	1.5
800	13.9	NW	1.1
850	13.5	WNW	1.2
900	13.6	WSW	0.9
950	13.2	S	1.1
1000	13.0	SSE	2.0
1100	12.8	S	1.5
1200	12.9	SW	1.1
1300	12.5	W	2.1
1400	12.0	WSW	2.7
1500	11.2	WSW	3.4

表 2-5-3(2)　上層気象調査結果（秋季）

10 月 18 日 15 時

高度 [m]	気温 [℃]	風向 [16方位]	風速 [m/s]
地上	22.9	-	-
50	22.5	NW	1.6
100	22.0	NW	1.6
150	21.6	NW	1.7
200	21.2	NW	1.9
250	20.6	NW	2.1
300	20.3	NW	2.0
350	19.8	NNW	1.8
400	19.3	NNW	1.6
450	18.8	NNW	1.8
500	18.4	NW	2.2
550	17.8	NW	2.6
600	17.3	NW	3.0
650	16.8	WNW	3.3
700	16.3	WNW	3.4
750	15.9	WNW	3.4
800	15.4	WNW	3.2
850	14.9	WNW	3.4
900	14.5	WNW	3.5
950	14.1	WNW	3.2
1000	13.6	WNW	2.7
1100	13.1	WNW	2.5
1200	12.9	WNW	1.9
1300	12.5	NW	0.7
1400	12.7	E	1.0
1500	11.8	SE	1.9

10 月 18 日 18 時

高度 [m]	気温 [℃]	風向 [16方位]	風速 [m/s]
地上	18.6	-	-
50	20.2	SE	1.5
100	22.2	S	1.1
150	22.3	SSW	1.1
200	21.6	S	1.7
250	21.2	S	1.8
300	21.0	S	1.8
350	20.0	S	1.5
400	19.5	SSE	1.6
450	19.0	SSE	2.0
500	18.5	SSE	2.4
550	18.0	SE	2.4
600	17.5	SE	2.6
650	17.0	SSE	3.0
700	16.7	SSE	3.2
750	16.6	SE	3.7
800	16.6	SSE	3.4
850	16.2	SSE	2.9
900	15.7	SSE	2.7
950	15.2	SSE	2.7
1000	14.8	SSE	2.8
1100	13.9	SSE	2.2
1200	13.0	S	1.4
1300	12.2	WSW	1.9
1400	11.2	W	3.2
1500	10.8	W	4.0

10 月 18 日 21 時

高度 [m]	気温 [℃]	風向 [16方位]	風速 [m/s]
地上	13.0	-	-
50	14.4	SSE	3.0
100	17.2	SSE	4.2
150	20.1	S	4.6
200	19.7	S	4.7
250	19.3	S	4.8
300	19.3	S	4.8
350	18.9	SSW	5.0
400	18.6	SSW	5.4
450	18.2	SSW	5.4
500	17.7	SSW	5.2
550	17.4	SSW	4.6
600	16.9	SSW	3.9
650	16.5	SSW	3.3
700	16.1	SSW	3.3
750	15.6	S	3.4
800	15.2	S	3.4
850	14.8	S	3.3
900	14.9	S	3.0
950	14.6	S	2.5
1000	14.1	S	2.0
1100	13.1	SW	1.2
1200	12.1	WSW	1.8
1300	11.1	W	1.6
1400	10.7	W	1.8
1500	10.0	W	2.9

10 月 18 日 24 時

高度 [m]	気温 [℃]	風向 [16方位]	風速 [m/s]
地上	14.5	-	-
50	14.8	N	2.7
100	16.0	N	2.7
150	19.1	N	1.2
200	19.4	W	0.6
250	19.2	WSW	1.2
300	18.9	WSW	2.5
350	18.5	SW	3.4
400	18.2	SW	3.8
450	17.8	SW	4.1
500	17.4	SW	4.7
550	17.0	SW	4.9
600	16.6	SW	4.9
650	16.2	SW	4.8
700	15.8	SW	4.3
750	15.4	WSW	3.6
800	15.0	WSW	3.2
850	14.6	WSW	2.8
900	14.2	WSW	3.1
950	13.7	WSW	3.4
1000	13.3	WSW	3.5
1100	12.5	W	3.3
1200	11.5	W	3.5
1300	10.6	W	3.3
1400	9.6	W	4.2
1500	8.8	WSW	4.7

表 2-5-3(3)　上層気象調査結果（秋季）

10 月 19 日 3 時

高度 [m]	気温 [°C]	風向 [16方位]	風速 [m/s]
地上	14.6	-	-
50	14.8	NNE	2.2
100	16.4	NNE	1.8
150	19.2	NNE	1.7
200	18.8	N	1.7
250	18.6	NNW	1.5
300	18.4	WNW	1.3
350	18.2	W	1.6
400	17.8	WSW	1.9
450	17.4	WSW	2.1
500	17.0	WSW	2.6
550	16.7	WSW	3.1
600	16.2	WSW	3.4
650	15.8	WSW	3.8
700	15.4	WSW	4.1
750	15.1	W	4.2
800	15.0	W	4.2
850	15.1	W	3.9
900	14.6	W	3.6
950	14.2	W	3.6
1000	13.7	W	3.7
1100	12.9	W	4.6
1200	11.9	WSW	4.6
1300	11.0	WSW	5.1
1400	10.0	WSW	5.3
1500	9.1	WSW	6.0

10 月 19 日 6 時

高度 [m]	気温 [°C]	風向 [16方位]	風速 [m/s]
地上	14.2	-	-
50	14.5	NNE	3.9
100	15.0	NNE	3.9
150	15.7	NNE	3.0
200	17.7	N	1.6
250	17.9	N	1.3
300	17.4	NNW	0.9
350	17.5	NW	1.2
400	17.6	NW	1.8
450	18.0	NW	2.8
500	17.6	WNW	3.5
550	17.3	WNW	3.9
600	16.9	W	4.1
650	16.4	W	4.3
700	16.0	W	4.6
750	15.5	WNW	5.0
800	15.0	WNW	5.5
850	14.5	WNW	5.6
900	14.0	WNW	5.7
950	13.5	WNW	5.6
1000	13.0	WNW	5.6
1100	12.1	W	6.0
1200	11.2	W	6.2
1300	10.2	W	6.3
1400	9.9	W	7.2
1500	9.0	W	8.5

10 月 19 日 9 時

高度 [m]	気温 [°C]	風向 [16方位]	風速 [m/s]
地上	17.7	-	-
50	16.8	N	1.3
100	16.5	N	1.4
150	16.5	NNE	1.2
200	18.2	NNW	1.1
250	18.1	NW	0.9
300	18.3	静穏	0.4
350	18.2	N	0.8
400	17.9	WNW	1.4
450	17.7	W	2.2
500	17.2	W	3.1
550	16.8	W	3.4
600	16.4	W	3.7
650	16.1	W	3.9
700	15.8	W	3.6
750	15.5	W	3.1
800	15.1	W	2.6
850	14.8	W	2.8
900	14.4	W	3.2
950	14.0	W	3.6
1000	13.5	W	3.9
1100	12.7	W	4.7
1200	11.8	W	5.8
1300	11.2	W	7.0
1400	11.4	W	9.8
1500	10.5	W	13.1

10 月 19 日 12 時

高度 [m]	気温 [°C]	風向 [16方位]	風速 [m/s]
地上	23.4	-	-
50	22.9	WNW	1.8
100	21.9	W	2.3
150	21.2	W	1.9
200	20.7	W	0.9
250	20.2	W	0.9
300	19.7	W	1.3
350	19.2	WNW	1.8
400	18.6	WNW	2.0
450	18.2	W	1.9
500	17.9	W	1.8
550	17.5	W	1.7
600	17.0	W	1.6
650	16.6	W	1.8
700	16.1	W	2.3
750	15.6	WSW	3.1
800	15.2	WSW	3.4
850	14.8	WSW	3.1
900	14.3	WSW	3.5
950	13.8	WSW	3.8
1000	13.3	WSW	4.0
1100	12.7	WSW	4.3
1200	11.9	WSW	5.9
1300	11.2	WSW	6.3
1400	10.6	WSW	7.1
1500	10.4	W	9.5

表 2-5-3(4)　上層気象調査結果（秋季）

10 月 19 日 15 時

高度 [m]	気温 [℃]	風向 [16方位]	風速 [m/s]
地上	22.9	-	-
50	22.9	S	2.8
100	22.9	S	3.9
150	21.8	S	3.9
200	21.3	S	4.0
250	20.9	S	4.0
300	20.3	S	4.0
350	19.8	S	4.1
400	19.3	S	4.4
450	19.0	S	4.4
500	18.7	SSW	3.8
550	18.5	SSW	3.2
600	18.0	SSW	2.9
650	17.5	SSW	2.5
700	17.1	SW	2.1
750	16.6	SW	2.2
800	16.1	WSW	2.4
850	15.6	WSW	2.2
900	15.2	W	1.9
950	14.7	WNW	1.8
1000	14.5	WNW	1.9
1100	13.7	WNW	3.1
1200	12.9	WNW	4.7
1300	12.1	WNW	5.5
1400	11.4	WNW	7.0
1500	10.8	WNW	8.4

10 月 19 日 18 時

高度 [m]	気温 [℃]	風向 [16方位]	風速 [m/s]
地上	21.2	-	-
50	21.3	SSE	3.6
100	21.7	S	3.8
150	21.3	S	3.8
200	20.7	S	3.8
250	20.4	S	4.6
300	20.1	S	4.9
350	19.8	S	5.4
400	19.6	S	6.2
450	19.3	SSW	6.9
500	19.0	SSW	7.3
550	18.7	SSW	7.6
600	18.5	SSW	7.7
650	18.0	SSW	7.5
700	17.5	SSW	6.8
750	17.1	SW	5.6
800	16.6	SW	4.7
850	16.1	SSW	3.9
900	15.6	SSW	3.5
950	15.6	SW	3.1
1000	15.2	SSW	2.1
1100	14.3	SSW	1.9
1200	13.4	SSW	1.8
1300	13.0	W	1.5
1400	12.2	WNW	2.3
1500	11.3	NW	3.0

10 月 19 日 21 時

高度 [m]	気温 [℃]	風向 [16方位]	風速 [m/s]
地上	20.0	-	-
50	20.9	SE	2.4
100	21.6	SSE	3.8
150	21.5	SSE	4.1
200	21.0	SSE	4.4
250	20.7	S	4.9
300	20.2	S	5.1
350	19.9	S	5.7
400	19.5	SSW	6.5
450	19.1	SSW	7.0
500	18.6	SSW	7.1
550	18.2	SSW	7.6
600	17.7	SSW	8.0
650	17.4	SSW	8.4
700	16.9	SSW	8.8
750	16.5	SSW	9.0
800	16.1	SSW	8.9
850	15.6	SSW	8.8
900	15.2	SSW	8.7
950	14.9	SSW	8.2
1000	14.7	SSW	7.3
1100	13.9	SSW	6.4
1200	13.3	SSW	5.5
1300	12.7	SSW	6.1
1400	12.3	SSW	5.5
1500	11.7	SW	4.7

10 月 19 日 24 時

高度 [m]	気温 [℃]	風向 [16方位]	風速 [m/s]
地上	18.7	-	-
50	20.5	SSE	2.0
100	22.1	S	2.2
150	20.5	S	3.8
200	20.2	S	5.3
250	19.7	SSW	5.5
300	19.3	SSW	5.6
350	19.3	SSW	6.1
400	19.0	SW	6.8
450	18.7	SW	7.8
500	18.6	SW	8.5
550	18.2	SW	8.9
600	17.8	SW	9.3
650	17.4	SW	9.6
700	17.0	SW	10.0
750	16.5	SW	9.8
800	16.4	SW	9.4
850	16.2	SW	9.2
900	15.9	SW	8.9
950	15.5	SW	8.5
1000	15.2	SW	8.3
1100	14.5	SSW	8.7
1200	13.6	SSW	8.6
1300	12.9	SSW	7.8
1400	12.2	SW	7.6
1500	11.3	SW	7.4

表 2-5-3(5)　上層気象調査結果（秋季）

10 月 20 日 3 時

高度 [m]	気温 [℃]	風向 [16方位]	風速 [m/s]
地上	17.1	-	-
50	17.4	NNW	2.0
100	17.9	NNE	1.3
150	18.4	静穏	0.2
200	18.5	SW	0.7
250	18.2	S	1.9
300	18.4	SSW	2.7
350	18.1	SW	2.9
400	17.9	SW	3.7
450	17.8	WSW	4.8
500	18.0	SW	5.7
550	17.9	SW	6.8
600	17.6	WSW	7.5
650	17.3	WSW	8.1
700	16.9	WSW	8.5
750	16.6	SW	8.9
800	16.2	SW	9.5
850	15.9	SW	10.3
900	15.5	SW	10.4
950	15.2	SW	9.9
1000	14.7	SW	9.9
1100	13.9	SW	10.8
1200	13.2	SW	11.2
1300	12.2	SW	10.4
1400	11.3	SW	10.3
1500	10.3	SW	10.0

10 月 20 日 6 時

高度 [m]	気温 [℃]	風向 [16方位]	風速 [m/s]
地上	17.4	-	-
50	18.5	W	0.5
100	19.1	W	0.5
150	19.4	SW	0.6
200	19.0	SW	0.9
250	18.4	SW	0.9
300	18.1	SW	0.9
350	17.9	SW	1.0
400	17.7	SW	1.8
450	17.8	SW	2.6
500	17.7	SW	3.5
550	17.5	SW	4.4
600	17.4	SW	5.2
650	17.0	SW	6.0
700	16.6	SW	7.2
750	16.3	SW	8.4
800	15.9	SW	9.4
850	15.6	SW	10.4
900	15.2	SW	11.3
950	14.9	SW	11.8
1000	14.4	SW	11.9
1100	13.8	SW	12.0
1200	13.0	SW	11.2
1300	12.6	SW	9.7
1400	11.8	SW	8.7
1500	10.8	SW	8.4

10 月 20 日 9 時

高度 [m]	気温 [℃]	風向 [16方位]	風速 [m/s]
地上	20.7	-	-
50	20.4	WSW	2.6
100	20.2	WSW	2.4
150	19.7	W	2.1
200	19.2	W	1.6
250	18.8	WNW	1.3
300	18.2	WNW	1.2
350	18.6	W	1.0
400	18.3	SW	1.1
450	17.9	SSW	2.2
500	17.6	SSW	2.7
550	17.4	SW	3.7
600	17.3	SW	4.4
650	17.2	SW	5.1
700	16.7	SW	6.5
750	16.4	SW	7.9
800	16.7	SW	8.7
850	16.3	SW	8.1
900	16.1	SW	7.6
950	15.7	SW	6.6
1000	15.3	SW	5.9
1100	14.9	SW	4.7
1200	14.2	SW	5.2
1300	13.4	SW	7.3
1400	12.6	SW	7.7
1500	11.8	SW	7.9

10 月 20 日 12 時

高度 [m]	気温 [℃]	風向 [16方位]	風速 [m/s]
地上	24.0	-	-
50	23.0	S	1.9
100	23.5	S	1.5
150	21.9	S	2.0
200	21.1	SSW	2.3
250	20.8	SSW	2.9
300	20.2	SSW	3.0
350	19.7	SW	3.6
400	19.2	SW	4.0
450	18.7	SW	3.8
500	18.3	SW	3.7
550	17.7	SW	3.1
600	17.2	SW	2.5
650	16.7	SW	2.3
700	16.3	SSW	2.2
750	16.1	SW	2.7
800	15.8	SW	3.6
850	15.2	SW	4.7
900	15.1	SW	6.3
950	14.8	WSW	6.8
1000	14.3	WSW	6.5
1100	14.3	WSW	4.9
1200	14.2	WSW	5.5
1300	13.5	WSW	6.6
1400	12.5	WSW	7.3
1500	11.6	WSW	7.4

表 2-5-3(6)　上層気象調査結果（秋季）

10 月 20 日 15 時

高度 [m]	気温 [℃]	風向 [16方位]	風速 [m/s]
地上	23.2	-	-
50	23.3	SSE	2.3
100	22.6	S	3.5
150	21.6	S	4.3
200	21.1	S	4.9
250	20.9	S	4.9
300	20.8	S	5.1
350	20.4	S	5.3
400	20.2	SSW	5.5
450	20.1	SSW	5.5
500	19.6	SSW	5.0
550	19.2	SSW	4.2
600	18.7	SSW	3.8
650	18.4	SSW	3.6
700	18.1	SSW	3.5
750	17.7	SSW	3.3
800	17.2	SW	3.3
850	16.8	SW	3.4
900	16.3	SW	3.5
950	15.8	SW	3.6
1000	15.3	SW	3.7
1100	14.1	WSW	3.9
1200	13.4	WSW	5.0
1300	12.6	W	7.0
1400	11.8	W	7.8
1500	11.0	W	9.0

10 月 20 日 18 時

高度 [m]	気温 [℃]	風向 [16方位]	風速 [m/s]
地上	18.2	-	-
50	17.9	NNW	5.9
100	17.5	N	7.8
150	16.9	N	8.8
200	16.5	NNW	11.6
250	16.2	NNW	11.9
300	16.2	NNW	12.2
350	16.4	NNW	12.3
400	16.3	NNW	12.0
450	16.0	NW	11.4
500	16.0	NW	10.6
550	15.9	NW	10.2
600	16.1	NW	9.4
650	15.7	NW	8.4
700	15.8	NW	7.4
750	15.5	WNW	7.4
800	15.5	WNW	7.4
850	15.2	WNW	7.5
900	14.8	WNW	7.6
950	14.4	WNW	7.4
1000	14.1	W	7.2
1100	13.3	W	7.1
1200	12.4	W	8.5
1300	11.6	W	9.8
1400	11.2	W	11.3
1500	10.8	W	11.7

10 月 20 日 21 時

高度 [m]	気温 [℃]	風向 [16方位]	風速 [m/s]
地上	17.0	-	-
50	16.8	NNW	4.1
100	16.5	NNW	6.3
150	16.1	NW	7.8
200	16.3	NW	9.0
250	16.0	NW	11.0
300	15.9	NW	11.5
350	15.5	NW	12.1
400	15.0	NW	12.5
450	14.6	NW	12.6
500	14.2	NW	12.4
550	13.8	NW	12.3
600	13.5	NW	12.4
650	13.1	NW	12.6
700	12.6	NW	13.2
750	12.4	NW	14.4
800	12.0	NW	15.7
850	11.7	NW	17.1
900	11.3	NW	17.8
950	10.9	NW	18.0
1000	10.5	NW	17.9
1100	9.9	NW	18.1
1200	9.1	NW	17.2
1300	8.4	NW	16.6
1400	7.7	NW	16.7
1500	7.3	WNW	17.1

10 月 20 日 24 時

高度 [m]	気温 [℃]	風向 [16方位]	風速 [m/s]
地上	17.2	-	-
50	16.9	NW	12.2
100	16.3	NW	12.2
150	16.0	NW	12.6
200	15.6	NW	16.9
250	15.2	NW	16.8
300	14.8	NW	16.8
350	14.4	NW	17.1
400	14.1	NW	17.6
450	13.6	NW	17.8
500	13.3	NW	18.0
550	12.9	NW	18.5
600	12.6	NW	19.1
650	12.2	NW	19.2
700	11.8	NW	19.4
750	11.3	NW	19.7
800	10.9	NW	19.9
850	10.5	NW	20.3
900	10.0	NW	20.3
950	9.7	NW	20.1
1000	9.4	NW	20.0
1100	8.8	NW	20.0
1200	8.4	NW	19.2
1300	7.7	NW	18.7
1400	7.1	NW	17.6
1500	6.5	NW	17.0

表 2-5-3(7)　上層気象調査結果（秋季）

10 月 21 日 3 時

高度 [m]	気温 [℃]	風向 [16方位]	風速 [m/s]
地上	15.7	-	-
50	15.4	WNW	5.7
100	15.0	WNW	8.7
150	14.6	WNW	9.5
200	14.3	WNW	9.9
250	13.9	NW	12.2
300	13.4	NW	12.4
350	12.9	NW	12.7
400	12.5	NW	13.2
450	12.1	NW	14.3
500	11.6	NW	15.1
550	11.2	WNW	15.7
600	10.6	WNW	15.6
650	10.3	WNW	15.6
700	9.9	WNW	15.8
750	9.4	WNW	16.0
800	9.0	WNW	16.0
850	8.6	NW	15.9
900	8.4	NW	15.7
950	8.2	NW	15.4
1000	7.9	NW	15.2
1100	7.3	NW	15.1
1200	7.0	NW	16.2
1300	6.4	NW	17.1
1400	5.9	NW	17.0
1500	5.4	NW	17.0

10 月 21 日 6 時

高度 [m]	気温 [℃]	風向 [16方位]	風速 [m/s]
地上	14.4	-	-
50	14.1	WNW	7.5
100	14.3	NW	9.4
150	13.9	NW	10.7
200	13.4	NW	10.7
250	13.0	NW	13.3
300	12.6	NW	13.9
350	12.5	NW	14.0
400	12.3	NW	14.7
450	11.9	NNW	15.3
500	11.5	NNW	15.7
550	11.0	NNW	16.1
600	10.7	NNW	16.1
650	10.3	NNW	16.1
700	10.0	NNW	16.0
750	9.4	NNW	16.2
800	9.1	NNW	16.4
850	8.7	NW	17.0
900	8.5	NW	17.6
950	8.2	NW	18.4
1000	7.8	NW	19.1
1100	7.0	NW	20.2
1200	6.3	NW	20.5
1300	5.5	NW	20.7
1400	4.8	NW	20.5
1500	4.8	NW	19.9

10 月 21 日 9 時

高度 [m]	気温 [℃]	風向 [16方位]	風速 [m/s]
地上	16.3	-	-
50	15.5	NW	7.6
100	15.3	NW	10.0
150	14.4	NW	10.0
200	14.0	NW	10.9
250	13.4	NW	11.3
300	13.1	NW	11.3
350	12.6	NW	11.2
400	12.1	NW	11.4
450	11.6	NW	11.8
500	11.2	NW	12.1
550	10.5	NW	12.2
600	10.1	NW	12.4
650	9.7	NW	12.4
700	9.2	NW	12.3
750	8.8	NW	12.1
800	8.4	NW	12.3
850	8.0	NW	12.5
900	7.3	NW	12.3
950	7.0	NW	12.1
1000	6.7	NW	12.1
1100	5.9	NW	12.9
1200	5.2	NW	13.9
1300	4.5	NW	14.7
1400	4.0	NW	15.4
1500	3.0	NW	16.0

10 月 21 日 12 時

高度 [m]	気温 [℃]	風向 [16方位]	風速 [m/s]
地上	16.9	-	-
50	16.2	WNW	6.3
100	15.8	NW	9.1
150	15.2	NW	9.1
200	14.3	NW	10.3
250	13.3	NW	11.9
300	12.9	NW	12.4
350	12.6	NW	12.6
400	12.1	NW	12.3
450	11.7	NW	11.8
500	11.2	NW	11.3
550	10.5	NW	11.5
600	10.3	NW	12.0
650	9.6	NW	12.9
700	9.2	NW	13.6
750	8.6	NW	13.8
800	8.2	NW	14.3
850	7.7	NW	14.6
900	7.5	NW	14.7
950	7.2	NW	14.4
1000	6.8	NW	14.2
1100	5.9	NW	14.0
1200	5.0	NW	14.3
1300	4.1	NW	14.1
1400	3.3	NW	14.8
1500	2.6	NW	15.0

表 2-5-3(8)　上層気象調査結果（秋季）

10 月 21 日 15 時

高度 [m]	気温 [℃]	風向 [16方位]	風速 [m/s]
地上	16.0	-	-
50	15.7	NW	9.0
100	15.2	NW	9.5
150	14.4	WNW	12.6
200	14.1	WNW	12.6
250	13.7	WNW	12.6
300	13.2	WNW	12.8
350	12.6	NW	13.5
400	12.0	NW	13.8
450	11.6	NW	14.4
500	11.1	NW	14.4
550	10.7	NW	14.1
600	10.4	NW	13.8
650	9.8	NW	13.3
700	9.3	NW	12.9
750	8.9	NW	12.7
800	8.3	NW	12.5
850	7.9	NW	12.3
900	7.7	NW	12.5
950	7.3	NW	13.0
1000	7.1	NW	13.1
1100	6.5	NW	12.8
1200	5.6	NW	13.6
1300	4.7	NW	14.7
1400	4.0	NW	15.1
1500	3.1	NW	16.1

10 月 21 日 18 時

高度 [m]	気温 [℃]	風向 [16方位]	風速 [m/s]
地上	14.8	-	-
50	14.6	NW	8.6
100	14.2	NNW	11.2
150	13.8	NNW	11.2
200	13.2	NNW	11.9
250	12.7	NNW	12.2
300	12.4	NNW	12.3
350	11.9	NNW	12.4
400	11.4	NNW	12.7
450	10.9	NNW	12.9
500	10.4	NNW	12.9
550	10.0	NNW	12.7
600	9.5	NNW	12.5
650	9.0	NNW	11.9
700	8.6	NNW	11.7
750	8.1	NNW	11.6
800	7.6	NNW	11.6
850	7.2	NNW	11.5
900	6.8	NNW	11.4
950	6.4	NNW	11.6
1000	6.3	NNW	12.3
1100	5.5	NNW	14.7
1200	5.0	NW	15.3
1300	4.2	NW	16.7
1400	3.4	NW	18.2
1500	2.8	NW	20.1

10 月 21 日 21 時

高度 [m]	気温 [℃]	風向 [16方位]	風速 [m/s]
地上	13.8	-	-
50	13.5	NW	6.6
100	13.1	NW	8.4
150	12.6	NW	8.6
200	12.3	NW	10.1
250	11.8	NW	10.1
300	11.4	NW	10.1
350	11.0	NW	10.1
400	10.6	NNW	10.3
450	10.2	NNW	10.7
500	9.7	NNW	11.3
550	9.2	NNW	11.9
600	8.6	NNW	12.3
650	8.5	NNW	12.7
700	8.0	NNW	13.5
750	7.6	NNW	14.0
800	7.1	NNW	14.1
850	6.7	NNW	14.1
900	6.2	NNW	14.3
950	5.8	NNW	14.6
1000	5.3	NNW	15.3
1100	4.4	NW	16.5
1200	3.6	NW	17.1
1300	3.0	NW	18.5
1400	2.4	NW	19.7
1500	1.7	NW	19.8

10 月 21 日 24 時

高度 [m]	気温 [℃]	風向 [16方位]	風速 [m/s]
地上	12.2	-	-
50	12.1	NW	6.5
100	11.7	NW	7.0
150	11.6	NW	8.4
200	11.4	NW	9.8
250	11.0	NW	10.1
300	10.5	NW	10.3
350	10.3	NW	11.0
400	9.9	NW	11.6
450	9.7	NW	11.8
500	9.5	NNW	11.9
550	9.0	NNW	12.3
600	8.6	NNW	12.9
650	8.1	NNW	13.6
700	7.8	NNW	14.0
750	7.3	NNW	14.3
800	6.8	NNW	14.4
850	6.3	NNW	14.4
900	5.8	NNW	14.4
950	5.4	NNW	14.5
1000	4.9	NNW	14.7
1100	4.2	NNW	14.5
1200	3.6	NNW	15.2
1300	3.1	NNW	15.5
1400	3.4	NNW	16.4
1500	2.8	NNW	17.0

表 2-5-3(9)　上層気象調査結果（秋季）

10 月 22 日 3 時

高度 [m]	気温 [°C]	風向 [16方位]	風速 [m/s]
地上	11.2	-	-
50	11.2	NNW	5.1
100	11.0	NNW	5.2
150	10.8	NNW	6.7
200	11.1	NNW	8.1
250	10.6	NNW	9.4
300	10.1	NNW	9.4
350	10.0	NNW	9.8
400	9.6	NNW	9.8
450	9.1	NNW	9.9
500	8.8	NNW	9.8
550	8.5	NNW	9.7
600	8.0	NNW	9.7
650	7.6	NNW	10.4
700	7.2	NNW	11.5
750	6.7	NNW	12.0
800	6.3	NNW	11.8
850	5.8	NNW	11.4
900	5.5	NNW	11.6
950	5.3	NNW	11.7
1000	5.6	NNW	12.0
1100	5.2	NNW	13.7
1200	4.2	NNW	15.0
1300	3.5	NNW	15.5
1400	3.1	NNW	15.5
1500	2.3	NNW	14.7

10 月 22 日 6 時

高度 [m]	気温 [°C]	風向 [16方位]	風速 [m/s]
地上	9.4	-	-
50	9.4	NNE	1.9
100	9.4	N	2.8
150	9.3	N	3.0
200	9.4	NNW	4.0
250	9.2	NNW	4.7
300	9.1	NNW	6.5
350	9.1	NNW	6.7
400	9.3	NNW	7.9
450	8.9	NW	8.8
500	8.5	NW	9.4
550	8.2	NNW	10.1
600	8.0	NNW	10.3
650	7.9	NNW	10.2
700	8.5	NNW	10.3
750	8.2	N	10.7
800	7.7	N	11.0
850	7.4	NNW	10.7
900	6.9	NNW	10.3
950	6.6	NNW	10.1
1000	6.3	NNW	10.6
1100	5.3	NNW	12.0
1200	4.4	NNW	13.3
1300	3.5	NNW	14.3
1400	2.7	NNW	14.7
1500	2.2	NW	15.7

10 月 22 日 9 時

高度 [m]	気温 [°C]	風向 [16方位]	風速 [m/s]
地上	13.1	-	-
50	12.3	NNW	4.3
100	11.9	NNW	3.9
150	11.4	NNW	4.1
200	11.0	NNW	4.2
250	10.6	N	5.6
300	10.3	N	5.7
350	9.7	NNW	5.6
400	9.4	NNW	5.5
450	9.6	NNW	6.0
500	9.5	NNW	6.9
550	9.4	NNW	8.1
600	9.0	NNW	9.3
650	8.6	N	9.8
700	9.0	N	10.5
750	9.0	N	11.1
800	8.5	N	11.2
850	8.1	N	11.2
900	7.6	N	10.8
950	7.4	N	10.4
1000	7.0	N	10.2
1100	6.0	NNW	10.7
1200	5.3	NNW	11.0
1300	4.4	NNW	11.0
1400	3.6	NNW	10.9
1500	3.1	NNW	11.4

10 月 22 日 12 時

高度 [m]	気温 [°C]	風向 [16方位]	風速 [m/s]
地上	16.7	-	-
50	16.3	NNW	6.1
100	15.8	NNW	7.1
150	15.4	NNW	7.3
200	14.9	NNW	7.7
250	14.5	NNW	7.9
300	14.0	NNW	7.8
350	13.5	NNW	7.4
400	13.1	NNW	7.2
450	12.7	NNW	7.6
500	12.2	NNW	8.0
550	11.7	NW	8.1
600	11.1	NW	8.4
650	10.7	NW	8.6
700	10.2	NW	8.5
750	9.7	NW	8.3
800	9.2	NW	8.2
850	8.8	NW	8.2
900	8.3	NW	7.9
950	8.1	NW	7.5
1000	7.6	NW	6.9
1100	6.9	NW	7.2
1200	6.2	NW	7.5
1300	5.8	NW	8.4
1400	5.2	NNW	8.7
1500	4.6	NNW	9.5

表 2-5-3(10)　上層気象調査結果（秋季）

10 月 22 日 15 時

高度 [m]	気温 [℃]	風向 [16方位]	風速 [m/s]
地上	18.5	-	-
50	17.7	W	4.1
100	17.2	W	4.1
150	16.6	WNW	4.3
200	16.1	WNW	4.6
250	15.5	WNW	4.7
300	15.0	WNW	4.8
350	14.4	WNW	5.0
400	13.9	WNW	5.2
450	13.3	WNW	5.0
500	12.9	WNW	4.8
550	12.5	WNW	4.7
600	12.0	WNW	4.8
650	11.5	WNW	4.9
700	11.1	NW	4.9
750	10.6	NW	4.8
800	10.2	NW	4.6
850	9.8	NNW	4.9
900	9.2	NNW	5.5
950	8.8	NNW	5.7
1000	8.3	NW	5.5
1100	7.4	NW	5.5
1200	6.4	NW	4.7
1300	5.5	NW	3.3
1400	4.6	NNW	3.7
1500	4.0	N	4.7

10 月 22 日 18 時

高度 [m]	気温 [℃]	風向 [16方位]	風速 [m/s]
地上	16.2	-	-
50	17.0	NNW	2.0
100	17.6	NNW	3.2
150	17.2	NNW	3.5
200	16.7	NNW	3.9
250	16.2	NNW	4.1
300	15.8	NNW	4.6
350	15.3	NNW	5.0
400	14.8	NW	4.9
450	14.4	NW	4.9
500	14.1	NW	4.9
550	13.7	NW	4.8
600	13.2	WNW	4.9
650	12.6	WNW	5.2
700	12.1	WNW	5.3
750	11.7	WNW	5.3
800	11.2	WNW	5.4
850	10.8	WNW	5.4
900	10.4	WNW	5.6
950	9.9	WNW	5.9
1000	9.5	NW	6.0
1100	8.6	NW	5.9
1200	8.2	NW	5.3
1300	8.4	WNW	4.2
1400	9.0	W	2.5
1500	8.5	WNW	1.0

10 月 22 日 21 時

高度 [m]	気温 [℃]	風向 [16方位]	風速 [m/s]
地上	12.8	-	-
50	13.7	NE	1.8
100	15.4	NE	2.3
150	15.7	N	2.4
200	15.9	N	2.7
250	15.7	NNW	3.1
300	15.2	NNW	3.6
350	14.8	NNW	3.8
400	14.4	NW	3.9
450	14.0	NW	4.0
500	13.6	WNW	4.2
550	13.1	WNW	4.5
600	12.7	WNW	4.7
650	12.2	WNW	4.8
700	11.8	WNW	4.9
750	11.4	WNW	5.1
800	11.0	W	5.3
850	10.5	WNW	5.4
900	10.1	W	5.6
950	9.7	W	5.8
1000	9.2	W	6.1
1100	9.0	W	6.6
1200	8.5	W	8.0
1300	8.8	W	9.4
1400	7.9	W	7.7
1500	7.3	WNW	6.6

10 月 22 日 24 時

高度 [m]	気温 [℃]	風向 [16方位]	風速 [m/s]
地上	11.1	-	-
50	12.1	NNE	3.6
100	13.7	NNE	3.6
150	15.1	NNE	3.8
200	14.7	N	4.2
250	14.7	N	4.7
300	14.8	NNW	4.9
350	14.4	NNW	4.9
400	14.0	NNW	4.8
450	13.5	NW	4.7
500	13.2	NW	4.8
550	12.7	NW	4.9
600	12.2	NW	4.8
650	11.7	NW	4.6
700	11.4	NW	4.6
750	11.2	NW	4.8
800	10.9	NW	5.0
850	10.5	NW	5.4
900	10.3	NW	5.8
950	10.1	NW	6.1
1000	10.5	NW	6.2
1100	10.4	NW	8.2
1200	9.7	NW	8.6
1300	8.9	NW	8.7
1400	8.4	NW	9.3
1500	7.9	NW	9.2

表 2-5-3(11)　上層気象調査結果（秋季）

10 月 23 日 3 時

高度 [m]	気温 [°C]	風向 [16方位]	風速 [m/s]
地上	11.1	-	-
50	11.1	NE	1.3
100	11.3	N	2.6
150	12.0	N	3.6
200	12.7	N	4.7
250	13.4	N	5.1
300	13.5	N	5.0
350	13.7	N	4.7
400	13.6	N	5.1
450	13.3	NNW	6.0
500	12.8	NNW	6.6
550	12.3	NNW	7.2
600	12.2	NNW	7.2
650	11.9	NNW	7.3
700	11.6	NNW	7.2
750	11.6	NW	7.2
800	11.3	NW	7.7
850	11.1	NW	8.3
900	10.7	NW	8.4
950	10.4	NW	8.8
1000	10.3	NW	8.8
1100	9.4	NW	8.5
1200	8.7	NW	9.7
1300	8.1	NW	10.5
1400	7.6	NNW	11.0
1500	7.0	NNW	10.7

10 月 23 日 6 時

高度 [m]	気温 [°C]	風向 [16方位]	風速 [m/s]
地上	10.0	-	-
50	10.7	NE	0.9
100	11.4	NNW	2.9
150	11.7	NNW	4.3
200	12.1	NNW	5.8
250	13.4	NNW	6.6
300	13.8	NNW	6.9
350	13.5	NNW	7.0
400	13.1	NNW	6.9
450	13.5	NW	6.9
500	13.6	NW	7.1
550	13.5	NW	6.9
600	13.4	NW	7.0
650	12.9	NW	6.8
700	12.5	NNW	6.9
750	12.1	NNW	7.1
800	11.7	NNW	7.3
850	11.3	NNW	7.7
900	10.8	NNW	7.9
950	10.4	NNW	8.1
1000	10.0	NNW	8.5
1100	9.6	NNW	10.1
1200	9.2	NNW	10.4
1300	8.4	NNW	10.0
1400	8.2	NNW	9.3
1500	7.6	N	8.6

10 月 23 日 9 時

高度 [m]	気温 [°C]	風向 [16方位]	風速 [m/s]
地上	14.2	-	-
50	13.1	NNE	1.9
100	12.6	NNE	1.9
150	12.7	N	2.5
200	13.6	N	4.3
250	13.3	N	5.2
300	12.7	NNW	5.7
350	12.5	NNW	5.6
400	12.8	NW	5.6
450	13.1	NW	6.1
500	13.1	WNW	6.8
550	13.3	WNW	7.2
600	12.9	WNW	6.8
650	12.9	NW	6.6
700	12.6	NW	6.6
750	12.3	NW	7.0
800	12.2	NW	7.3
850	12.2	NNW	7.2
900	12.0	NNW	6.9
950	11.8	NNW	6.3
1000	11.8	NNW	5.7
1100	11.4	N	5.6
1200	11.2	N	6.1
1300	10.6	N	6.3
1400	10.2	NNW	6.4
1500	9.3	NNW	5.6

10 月 23 日 12 時

高度 [m]	気温 [°C]	風向 [16方位]	風速 [m/s]
地上	19.4	-	-
50	18.5	WNW	4.3
100	17.9	WNW	4.5
150	17.4	NW	4.3
200	17.0	NW	4.4
250	16.5	NW	4.4
300	16.1	NW	4.5
350	15.6	NW	4.7
400	15.1	NW	4.9
450	14.8	NW	5.0
500	14.9	NW	5.2
550	14.6	NW	5.7
600	14.4	NW	6.3
650	14.1	NW	6.8
700	13.7	NW	7.1
750	13.4	NW	7.5
800	13.0	NW	7.3
850	12.7	NW	6.7
900	12.5	NW	5.9
950	12.1	NW	5.8
1000	11.8	NW	5.9
1100	11.1	NNW	5.8
1200	10.4	NNW	6.0
1300	10.2	NNW	5.9
1400	10.1	NNW	5.4
1500	9.5	NW	4.6

表 2-5-3(12)　上層気象調査結果（秋季）

10 月 23 日 15 時

高度 [m]	気温 [℃]	風向 [16方位]	風速 [m/s]
地上	22.4	-	-
50	21.2	WNW	4.5
100	20.8	WNW	4.9
150	20.3	WNW	5.2
200	19.8	WNW	5.2
250	19.4	WNW	4.7
300	18.9	NW	4.5
350	18.4	NW	4.6
400	17.9	NW	4.8
450	17.5	NW	4.7
500	17.0	NW	4.1
550	16.5	NW	3.8
600	16.1	NW	3.8
650	15.5	NW	3.8
700	14.9	NW	3.8
750	14.5	NW	3.8
800	14.0	NW	3.8
850	13.5	NW	3.9
900	13.3	NW	4.5
950	12.8	NW	5.2
1000	12.6	NW	5.5
1100	12.2	NNW	5.4
1200	11.6	NNW	4.8
1300	10.8	NW	5.0
1400	9.9	NW	4.7
1500	9.0	NW	4.4

10 月 23 日 18 時

高度 [m]	気温 [℃]	風向 [16方位]	風速 [m/s]
地上	20.5	-	-
50	21.0	SSW	1.3
100	21.0	WSW	1.7
150	20.8	WSW	1.7
200	20.3	W	2.3
250	19.7	W	2.7
300	19.1	W	2.8
350	18.6	W	2.9
400	18.1	W	3.0
450	17.7	W	3.2
500	17.2	WNW	3.3
550	16.7	WNW	3.5
600	16.3	WNW	3.5
650	15.8	WNW	3.7
700	15.3	WNW	4.1
750	14.8	WNW	4.3
800	14.6	WNW	4.5
850	14.2	NW	5.0
900	13.7	NW	5.2
950	13.2	NW	5.1
1000	12.7	NW	5.0
1100	12.0	NW	5.3
1200	11.3	NW	4.6
1300	10.4	NW	4.2
1400	9.8	NNW	3.6
1500	9.6	NNW	2.8

10 月 23 日 21 時

高度 [m]	気温 [℃]	風向 [16方位]	風速 [m/s]
地上	16.0	-	-
50	18.4	W	1.6
100	19.3	W	1.9
150	19.0	W	2.8
200	18.6	W	3.4
250	18.1	WNW	3.8
300	17.7	WNW	4.1
350	17.5	WNW	4.8
400	17.3	WNW	5.7
450	16.9	WNW	6.1
500	16.4	WNW	5.8
550	16.0	WNW	5.4
600	15.7	WNW	4.7
650	15.3	WNW	4.2
700	15.0	WNW	4.1
750	14.6	WNW	4.1
800	14.2	WNW	4.2
850	13.9	WNW	4.2
900	13.4	WNW	4.3
950	13.0	WNW	4.2
1000	12.5	WNW	3.8
1100	11.6	NW	2.6
1200	10.7	NW	3.1
1300	9.8	NW	2.6
1400	8.9	NW	1.9
1500	8.5	NNW	1.5

10 月 23 日 24 時

高度 [m]	気温 [℃]	風向 [16方位]	風速 [m/s]
地上	13.7	-	-
50	15.1	S	1.8
100	18.3	S	2.1
150	17.6	SSW	2.1
200	17.7	SSW	2.3
250	17.5	SW	1.6
300	17.1	WSW	1.4
350	16.9	WSW	1.5
400	16.6	W	2.1
450	16.2	W	2.1
500	16.0	W	1.6
550	15.6	W	1.3
600	15.3	W	1.0
650	15.1	W	0.8
700	14.7	WNW	0.7
750	14.2	W	0.7
800	14.0	WSW	0.7
850	13.6	WNW	1.0
900	13.3	NW	1.7
950	12.9	WNW	2.5
1000	12.5	WNW	2.9
1100	11.7	NW	2.1
1200	10.6	NNW	1.4
1300	9.8	NNW	0.8
1400	8.9	ESE	0.6
1500	8.3	SSE	2.4

表 2-5-3(13)　上層気象調査結果（秋季）

10 月 24 日 3 時

高度 [m]	気温 [°C]	風向 [16方位]	風速 [m/s]
地上	12.1	-	-
50	12.8	ENE	1.5
100	15.3	N	0.8
150	15.8	静穏	0.3
200	15.7	S	0.5
250	15.4	SW	1.9
300	15.6	SW	2.2
350	15.5	WSW	2.0
400	15.4	W	1.9
450	15.4	WNW	2.1
500	15.4	WNW	2.2
550	15.2	W	1.9
600	15.3	WSW	1.4
650	15.0	SW	1.4
700	14.3	SW	1.9
750	14.0	SW	2.2
800	13.6	SW	1.8
850	13.1	WSW	1.6
900	12.6	W	1.7
950	12.2	W	1.5
1000	11.8	W	1.5
1100	10.9	W	1.0
1200	10.0	静穏	0.1
1300	9.1	静穏	0.4
1400	8.1	静穏	0.3
1500	7.1	静穏	0.4

10 月 24 日 6 時

高度 [m]	気温 [°C]	風向 [16方位]	風速 [m/s]
地上	11.3	-	-
50	11.8	N	1.4
100	13.5	N	1.5
150	15.3	N	0.7
200	15.1	SW	0.6
250	14.8	SW	0.5
300	14.8	SW	0.5
350	15.1	静穏	0.1
400	15.0	静穏	0.2
450	14.9	NNW	0.7
500	14.9	NNW	1.2
550	14.5	NNW	1.6
600	14.1	NW	1.4
650	14.2	WNW	1.3
700	13.8	W	1.4
750	13.4	WNW	1.5
800	13.0	WNW	1.5
850	12.5	WNW	1.4
900	12.2	WNW	1.2
950	12.0	W	0.8
1000	11.4	WSW	0.6
1100	10.5	SW	1.1
1200	9.6	SW	0.9
1300	8.7	静穏	0.3
1400	7.7	静穏	0.3
1500	6.9	WNW	0.6

10 月 24 日 9 時

高度 [m]	気温 [°C]	風向 [16方位]	風速 [m/s]
地上	15.7	-	-
50	15.3	NNW	1.3
100	14.8	NNW	1.3
150	15.1	NNW	1.3
200	15.3	NNW	1.3
250	15.0	NNW	1.0
300	14.9	静穏	0.4
350	15.1	S	0.5
400	15.1	静穏	0.3
450	15.3	ENE	0.5
500	15.0	N	1.1
550	14.9	NNW	1.7
600	14.5	NNW	1.7
650	14.1	NNW	1.5
700	13.8	NNW	1.2
750	13.4	NNW	0.7
800	12.9	静穏	0.3
850	12.5	静穏	0.4
900	12.3	SW	1.4
950	11.9	SW	1.8
1000	11.4	SSW	1.6
1100	10.5	SSW	1.1
1200	9.6	S	0.9
1300	8.8	ESE	0.7
1400	8.6	NNE	0.7
1500	9.0	SW	0.7

10 月 24 日 12 時

高度 [m]	気温 [°C]	風向 [16方位]	風速 [m/s]
地上	20.9	-	-
50	20.3	WSW	2.1
100	19.9	WSW	2.1
150	19.4	SW	2.5
200	19.2	SW	2.6
250	18.3	SW	2.5
300	18.1	SW	2.4
350	17.6	SSW	2.2
400	17.0	SSW	2.1
450	16.5	S	2.2
500	16.1	S	2.5
550	15.6	S	2.6
600	15.1	SSW	2.6
650	14.7	SSW	2.3
700	14.0	SSW	2.0
750	13.6	SSW	2.0
800	13.1	SSW	2.2
850	12.6	SSW	2.2
900	12.2	S	1.9
950	11.8	S	1.7
1000	11.4	S	1.7
1100	10.8	S	2.1
1200	9.9	SSW	2.5
1300	9.3	SW	2.9
1400	8.9	SW	2.7
1500	8.4	WSW	2.7

表 2-5-3(14)　上層気象調査結果（秋季）

10 月 24 日 15 時

高度 [m]	気温 [℃]	風向 [16方位]	風速 [m/s]
地上	11.4	-	-
50	13.0	WSW	1.6
100	15.6	WSW	2.0
150	18.2	SW	2.3
200	19.5	SSW	2.8
250	19.1	SSW	2.9
300	18.7	SSW	2.7
350	18.2	SSW	2.1
400	17.8	SW	1.6
450	17.3	SW	1.7
500	16.8	WSW	1.8
550	16.2	WSW	1.9
600	15.8	W	1.9
650	15.4	W	1.9
700	14.9	WNW	1.7
750	14.5	WNW	1.3
800	14.0	W	0.9
850	13.7	W	0.7
900	13.3	W	0.7
950	12.8	WNW	1.0
1000	12.3	WNW	1.2
1100	11.8	WNW	1.5
1200	11.4	NW	2.2
1300	10.7	WNW	3.1
1400	10.1	WNW	4.0
1500	9.4	WNW	5.5

10 月 24 日 18 時

高度 [m]	気温 [℃]	風向 [16方位]	風速 [m/s]
地上	16.6	-	-
50	19.0	S	4.1
100	19.3	S	4.4
150	19.0	S	4.5
200	18.8	S	4.3
250	18.5	SSW	4.2
300	18.2	SSW	3.7
350	17.8	SSW	3.0
400	17.5	SSW	2.2
450	17.1	SSW	1.5
500	16.6	SSW	1.2
550	16.2	SSW	0.9
600	16.1	WSW	0.6
650	16.0	WNW	0.7
700	15.5	WNW	1.2
750	15.0	NW	1.7
800	14.6	NW	2.3
850	14.2	NW	2.6
900	13.8	NW	2.7
950	13.4	NW	2.6
1000	12.9	NW	2.8
1100	12.1	NW	2.9
1200	11.3	WNW	2.8
1300	10.8	WNW	2.7
1400	9.8	WNW	3.2
1500	8.8	WNW	4.4

10 月 24 日 21 時

高度 [m]	気温 [℃]	風向 [16方位]	風速 [m/s]
地上	13.6	-	-
50	15.2	静穏	0.4
100	18.4	SSW	1.6
150	18.5	SSW	1.7
200	18.2	SSW	2.5
250	17.7	SSW	2.7
300	17.4	SSW	2.7
350	17.1	SW	2.9
400	16.6	SW	3.1
450	16.5	WSW	3.3
500	16.3	WSW	3.3
550	15.9	WSW	2.8
600	15.4	WSW	2.2
650	15.0	WSW	1.9
700	14.6	WSW	1.8
750	14.2	WSW	1.6
800	13.8	WSW	1.3
850	13.3	WSW	1.1
900	13.1	W	1.0
950	12.9	W	0.5
1000	12.7	静穏	0.4
1100	11.9	NNW	1.4
1200	11.2	NW	2.7
1300	10.3	NW	3.3
1400	9.4	NW	3.8
1500	8.6	WNW	4.3

10 月 24 日 24 時

高度 [m]	気温 [℃]	風向 [16方位]	風速 [m/s]
地上	14.3	-	-
50	15.6	E	2.3
100	18.1	E	2.1
150	17.9	ENE	1.2
200	17.5	NNE	0.6
250	17.3	NNW	0.9
300	17.0	NW	1.5
350	16.7	NW	1.7
400	16.4	WNW	1.9
450	16.1	W	2.1
500	15.9	W	2.1
550	15.6	W	1.7
600	15.5	W	1.7
650	15.2	WSW	2.0
700	14.8	WSW	2.2
750	14.5	WSW	2.1
800	14.0	SW	1.6
850	13.6	SSW	1.3
900	13.2	SSW	1.2
950	13.0	SSW	1.2
1000	12.5	SW	0.9
1100	11.6	WNW	1.4
1200	10.8	WNW	2.1
1300	9.9	WNW	2.3
1400	9.0	WNW	2.5
1500	8.0	WNW	3.1

表 2-5-4(1)　上層気象調査結果（冬季）

12 月 6 日 3 時

高度 [m]	気温 [°C]	風向 [16方位]	風速 [m/s]
地上	7.3	-	-
50	7.9	NNE	1.7
100	7.7	NNW	3.9
150	8.0	NNW	4.2
200	10.4	N	4.9
250	11.0	N	5.5
300	10.8	N	6.4
350	10.6	N	7.2
400	10.2	N	7.7
450	9.7	N	7.8
500	9.2	N	7.9
550	8.8	N	7.8
600	8.4	N	7.4
650	8.2	NNW	6.9
700	8.4	NNW	6.7
750	8.1	NNW	6.2
800	7.6	NW	6.2
850	7.3	NW	6.3
900	6.8	NW	6.3
950	6.4	NW	6.0
1000	5.9	NNW	5.6
1100	5.2	NNW	4.8
1200	4.4	NNW	4.5
1300	3.9	NNW	5.3
1400	3.2	NNW	4.4
1500	2.3	NNW	3.3

12 月 6 日 6 時

高度 [m]	気温 [°C]	風向 [16方位]	風速 [m/s]
地上	7.5	-	-
50	7.9	NE	3.5
100	8.4	N	4.3
150	8.5	N	4.7
200	8.4	NNW	5.4
250	9.5	NNW	7.0
300	10.3	NNW	7.3
350	10.2	NNW	7.5
400	10.2	NNW	7.9
450	9.8	NNW	8.2
500	9.6	NNW	8.0
550	9.4	NNW	7.4
600	9.5	NNW	7.2
650	9.9	N	7.6
700	9.6	N	7.9
750	9.4	N	8.0
800	9.1	N	8.0
850	9.0	N	7.9
900	8.7	N	7.9
950	8.4	N	8.2
1000	8.0	N	8.4
1100	7.1	N	7.6
1200	6.5	N	7.2
1300	5.8	NNW	6.9
1400	4.9	NNW	6.2
1500	4.0	NW	6.0

12 月 6 日 9 時

高度 [m]	気温 [°C]	風向 [16方位]	風速 [m/s]
地上	8.7	-	-
50	8.3	ENE	0.8
100	7.8	NE	0.9
150	7.4	N	1.7
200	7.7	NNW	3.9
250	9.2	NNW	4.9
300	9.4	NNW	7.0
350	9.6	NNW	8.2
400	9.4	NNW	8.4
450	9.3	NW	8.3
500	9.3	NW	8.2
550	9.1	NW	8.5
600	9.2	NW	8.4
650	8.8	NW	8.1
700	9.0	NW	7.9
750	8.6	NW	7.2
800	8.3	NW	6.8
850	7.9	NNW	7.0
900	8.1	NNW	7.2
950	8.3	NNW	6.6
1000	8.0	NNW	5.5
1100	7.2	N	4.9
1200	6.9	NNW	4.5
1300	6.0	NNW	4.8
1400	5.2	NNW	5.2
1500	4.3	NNW	4.9

12 月 6 日 12 時

高度 [m]	気温 [°C]	風向 [16方位]	風速 [m/s]
地上	14.0	-	-
50	13.8	NNW	2.6
100	13.4	NNW	3.7
150	12.9	NNW	3.8
200	12.4	NW	4.5
250	11.8	NW	5.2
300	11.3	NW	5.3
350	10.9	NW	5.2
400	10.4	NNW	4.9
450	10.0	NNW	4.9
500	9.7	NNW	5.3
550	10.3	NNW	6.1
600	9.9	NNW	7.2
650	9.5	NNW	7.7
700	9.5	NNW	7.3
750	9.5	NNW	7.2
800	9.3	NNW	6.7
850	8.9	NNW	6.1
900	8.5	NNW	5.9
950	8.1	NNW	5.9
1000	7.9	NNW	6.1
1100	7.0	NNW	6.9
1200	6.2	NNW	7.0
1300	5.5	NNW	6.7
1400	5.0	NNW	8.2
1500	3.8	NW	9.9

表 2-5-4(2)　上層気象調査結果（冬季）

12 月 6 日 15 時

高度 [m]	気温 [°C]	風向 [16方位]	風速 [m/s]
地上	15.7	-	-
50	15.5	WSW	3.4
100	15.2	WSW	3.7
150	14.6	SW	3.7
200	14.1	SW	4.0
250	13.5	SW	4.1
300	13.0	WSW	4.0
350	12.6	WSW	3.7
400	12.2	WSW	3.2
450	11.9	W	2.9
500	11.5	W	3.0
550	11.1	WNW	3.3
600	10.7	WNW	3.8
650	10.4	WNW	4.1
700	10.3	WNW	4.2
750	9.9	NW	4.5
800	9.7	NW	4.9
850	9.4	NW	5.1
900	9.0	NW	4.8
950	8.5	NW	4.5
1000	8.0	NNW	4.3
1100	7.2	NW	5.0
1200	6.3	NW	5.2
1300	5.6	NW	4.8
1400	4.8	NNW	5.0
1500	4.6	NNW	5.2

12 月 6 日 18 時

高度 [m]	気温 [°C]	風向 [16方位]	風速 [m/s]
地上	12.6	-	-
50	14.2	WSW	1.2
100	14.7	WSW	1.3
150	14.6	W	3.0
200	14.3	W	4.1
250	13.8	W	4.4
300	13.4	W	4.6
350	13.0	W	4.9
400	12.6	W	4.8
450	12.3	WSW	4.3
500	11.9	WSW	3.4
550	11.3	WSW	2.7
600	10.9	WSW	2.1
650	10.5	W	1.8
700	10.1	W	2.0
750	9.7	W	2.2
800	9.5	WSW	2.4
850	9.1	WSW	2.7
900	8.7	WSW	2.4
950	8.2	WSW	1.8
1000	7.8	WSW	2.1
1100	7.1	WSW	2.0
1200	6.5	WSW	1.3
1300	6.0	SW	0.7
1400	5.2	W	0.8
1500	4.3	W	1.6

12 月 6 日 21 時

高度 [m]	気温 [°C]	風向 [16方位]	風速 [m/s]
地上	12.9	-	-
50	13.8	ESE	1.0
100	13.8	E	0.5
150	13.7	静穏	0.3
200	13.2	NW	0.6
250	12.8	WNW	0.7
300	12.4	W	0.6
350	12.0	SW	0.6
400	12.1	S	1.1
450	11.8	S	2.0
500	11.3	S	2.8
550	10.9	S	3.4
600	10.6	SSW	4.4
650	10.4	SSW	5.7
700	9.8	SSW	6.1
750	9.3	SSW	6.4
800	8.8	SSW	6.8
850	8.6	SSW	7.0
900	8.1	SSW	7.2
950	7.8	SSW	7.3
1000	7.5	SSW	7.6
1100	6.9	SSW	8.4
1200	6.3	S	8.4
1300	5.7	S	6.6
1400	4.9	S	6.4
1500	4.1	S	5.6

12 月 6 日 24 時

高度 [m]	気温 [°C]	風向 [16方位]	風速 [m/s]
地上	9.9	-	-
50	10.1	NNW	1.5
100	10.8	W	2.8
150	11.7	W	3.4
200	12.0	W	4.3
250	11.7	W	3.8
300	11.5	W	3.8
350	11.4	W	3.5
400	11.3	W	3.2
450	11.1	W	2.5
500	10.9	WSW	2.2
550	10.6	SW	2.3
600	10.3	SSW	2.9
650	10.0	SSW	3.4
700	9.9	SSW	4.1
750	9.4	SSW	5.2
800	9.1	SSW	5.9
850	8.7	SSW	7.0
900	8.5	SSW	7.6
950	8.0	SSW	8.2
1000	7.6	SSW	8.3
1100	6.5	SSW	8.7
1200	5.7	SSW	9.0
1300	5.0	SSW	8.9
1400	4.0	SSW	9.1
1500	3.1	SSW	8.3

表 2-5-4(3)　上層気象調査結果（冬季）

12 月 7 日 3 時

高度 [m]	気温 [°C]	風向 [16方位]	風速 [m/s]
地上	8.9	-	-
50	11.2	ESE	1.2
100	12.4	SSE	1.4
150	12.8	S	1.7
200	12.6	SSW	2.7
250	12.3	SW	2.2
300	11.9	SW	2.0
350	11.5	WSW	1.9
400	11.2	W	2.1
450	11.1	W	2.9
500	10.6	W	3.8
550	10.2	W	4.3
600	9.7	W	5.0
650	9.3	W	5.4
700	9.2	W	5.7
750	9.1	W	5.8
800	8.9	W	5.7
850	8.5	W	5.7
900	8.1	W	5.6
950	7.6	WSW	5.5
1000	7.2	WSW	5.4
1100	6.4	WSW	5.3
1200	5.5	WSW	5.8
1300	4.9	SW	6.6
1400	4.7	SW	7.8
1500	4.1	SW	9.9

12 月 7 日 6 時

高度 [m]	気温 [°C]	風向 [16方位]	風速 [m/s]
地上	7.2	-	-
50	9.8	ENE	1.9
100	11.7	NE	1.4
150	11.4	N	1.3
200	11.7	NW	2.2
250	11.8	NW	2.5
300	11.7	NW	3.5
350	11.4	WNW	4.4
400	11.1	WNW	4.9
450	10.9	W	5.2
500	10.7	W	5.1
550	10.1	W	4.8
600	9.9	W	4.6
650	9.5	W	4.4
700	9.1	W	4.6
750	8.7	W	5.2
800	8.4	W	6.1
850	7.9	W	6.7
900	7.4	W	7.2
950	7.0	W	7.4
1000	6.6	W	8.1
1100	5.8	W	10.2
1200	4.9	WSW	12.5
1300	4.0	WSW	13.0
1400	3.2	W	15.0
1500	3.5	W	16.6

12 月 7 日 9 時

高度 [m]	気温 [°C]	風向 [16方位]	風速 [m/s]
地上	12.2	-	-
50	12.7	S	2.1
100	12.5	SSW	1.9
150	12.7	SW	2.7
200	12.8	SW	3.4
250	12.9	WSW	5.2
300	12.5	WSW	5.6
350	12.0	WSW	6.4
400	11.5	W	7.4
450	11.3	W	8.8
500	10.8	W	10.2
550	10.2	W	11.0
600	9.8	W	11.5
650	9.3	W	11.9
700	8.9	W	12.3
750	8.4	W	12.7
800	8.0	W	13.3
850	7.5	W	14.1
900	7.1	W	14.8
950	6.6	W	15.4
1000	6.3	W	15.8
1100	5.6	W	17.6
1200	4.7	W	19.2
1300	3.8	W	19.1
1400	2.7	W	18.7
1500	1.8	W	19.1

12 月 7 日 12 時

高度 [m]	気温 [°C]	風向 [16方位]	風速 [m/s]
地上	15.5	-	-
50	15.0	W	12.0
100	14.2	W	12.0
150	13.7	W	12.0
200	13.2	W	11.9
250	12.7	W	11.8
300	12.2	W	11.8
350	11.7	W	11.8
400	11.2	W	11.9
450	10.7	W	11.9
500	10.3	W	12.4
550	9.8	W	13.0
600	9.4	W	14.0
650	8.9	W	14.7
700	8.5	W	15.2
750	7.9	W	15.5
800	7.7	W	15.7
850	7.2	W	16.4
900	6.7	W	17.0
950	6.3	W	17.4
1000	5.8	W	17.4
1100	4.8	W	17.0
1200	3.9	W	16.6
1300	3.3	W	16.5
1400	2.2	W	17.9
1500	1.4	W	19.4

表 2-5-4(4)　上層気象調査結果（冬季）

12 月 7 日 15 時

高度 [m]	気温 [℃]	風向 [16方位]	風速 [m/s]
地上	14.2	-	-
50	13.9	NW	9.7
100	13.6	NW	9.7
150	13.1	NW	9.9
200	12.7	NW	10.9
250	12.0	NW	10.9
300	11.6	NW	10.9
350	11.0	NW	10.9
400	10.5	NW	10.7
450	10.0	NW	10.5
500	9.5	NW	10.4
550	9.0	NNW	10.3
600	8.5	NNW	10.6
650	8.0	NNW	10.8
700	7.5	NNW	11.3
750	7.1	NNW	12.2
800	6.4	NNW	13.6
850	6.0	NNW	15.3
900	5.6	NNW	15.4
950	5.1	NNW	15.0
1000	4.6	NNW	15.1
1100	3.7	NW	15.3
1200	2.6	NW	16.4
1300	1.7	NW	18.3
1400	0.8	NW	18.1
1500	- 0.1	NW	19.0

12 月 7 日 18 時

高度 [m]	気温 [℃]	風向 [16方位]	風速 [m/s]
地上	10.6	-	-
50	10.3	NNW	3.5
100	9.9	NNW	4.6
150	9.4	NNW	4.8
200	9.1	NNW	6.0
250	8.7	NNW	9.4
300	8.3	NW	10.7
350	7.8	NW	11.5
400	7.4	NW	12.9
450	6.9	NNW	14.3
500	6.4	NNW	15.3
550	5.9	NNW	16.0
600	5.4	NW	16.0
650	4.9	NW	15.9
700	4.6	NW	15.9
750	4.2	NW	16.4
800	3.6	NW	17.1
850	3.2	NW	17.9
900	2.8	NNW	18.2
950	2.3	NNW	18.3
1000	1.8	NNW	18.4
1100	0.9	NW	18.5
1200	0.0	NW	19.0
1300	- 1.0	NW	19.5
1400	- 1.8	NW	20.6
1500	- 2.5	NW	21.9

12 月 7 日 21 時

高度 [m]	気温 [℃]	風向 [16方位]	風速 [m/s]
地上	9.4	-	-
50	9.5	NNW	4.0
100	9.2	NNW	5.8
150	8.9	NNW	7.0
200	8.6	NNW	8.3
250	8.1	NNW	9.4
300	7.6	NNW	9.7
350	7.2	NNW	10.1
400	6.8	NNW	10.2
450	6.4	N	10.1
500	6.1	N	10.3
550	5.8	NNW	10.5
600	5.3	NNW	10.6
650	4.9	NNW	10.7
700	4.4	NNW	10.8
750	4.0	NNW	11.1
800	3.5	NNW	11.4
850	3.1	NNW	11.7
900	2.7	NNW	11.8
950	2.3	NW	11.9
1000	1.8	NW	12.0
1100	0.9	NW	12.9
1200	0.1	NW	14.7
1300	- 0.5	NW	16.7
1400	- 1.3	NW	17.6
1500	- 2.1	NW	19.0

12 月 7 日 24 時

高度 [m]	気温 [℃]	風向 [16方位]	風速 [m/s]
地上	8.2	-	-
50	8.3	NW	4.1
100	8.6	NW	6.2
150	8.9	NW	7.8
200	8.4	NNW	9.5
250	8.3	NNW	10.3
300	8.4	NNW	11.0
350	7.9	NNW	12.0
400	7.5	NNW	12.9
450	7.0	NNW	12.7
500	6.6	NNW	12.4
550	6.0	NNW	12.1
600	5.5	NNW	12.2
650	5.0	NNW	12.3
700	4.6	NNW	12.1
750	4.2	NNW	12.0
800	3.7	NNW	12.2
850	3.3	NNW	12.6
900	2.9	NNW	12.8
950	2.4	NNW	12.9
1000	2.0	NNW	13.1
1100	1.1	NNW	14.4
1200	0.3	NW	15.0
1300	- 0.4	NW	16.1
1400	- 1.2	NW	17.0
1500	- 2.0	NW	18.5

表 2-5-4(5)　上層気象調査結果（冬季）

12 月 8 日 3 時

高度 [m]	気温 [°C]	風向 [16方位]	風速 [m/s]
地上	8.0	-	-
50	8.2	NNW	5.8
100	8.8	NNW	7.3
150	8.4	NNW	7.8
200	8.2	NNW	8.7
250	8.0	NNW	9.2
300	7.7	NNW	9.4
350	7.5	NNW	9.2
400	7.1	NNW	9.2
450	6.6	NNW	9.6
500	6.2	NW	10.0
550	5.7	NW	9.7
600	5.2	NW	9.4
650	4.9	NW	9.2
700	4.6	NW	9.4
750	4.1	NW	9.7
800	3.7	NW	10.3
850	3.3	NW	10.6
900	3.0	NW	10.7
950	2.6	NW	10.8
1000	2.3	NNW	11.4
1100	1.4	NNW	12.4
1200	0.6	NNW	13.5
1300	0.1	NNW	15.2
1400	- 0.5	NNW	16.5
1500	- 1.2	NNW	17.0

12 月 8 日 6 時

高度 [m]	気温 [°C]	風向 [16方位]	風速 [m/s]
地上	5.9	-	-
50	5.8	NNE	2.1
100	6.2	N	2.9
150	7.2	NNW	5.7
200	7.6	NW	7.4
250	7.6	NW	7.7
300	7.7	NW	8.0
350	7.3	NW	8.8
400	7.1	NW	9.7
450	6.9	NW	10.2
500	6.5	NW	10.2
550	6.3	NW	10.0
600	5.9	NNW	10.2
650	5.6	NNW	10.8
700	5.3	NNW	11.2
750	4.9	NNW	11.2
800	4.5	NNW	11.3
850	4.1	NNW	11.6
900	3.7	NNW	11.7
950	3.4	NNW	11.9
1000	3.0	NNW	12.2
1100	2.2	NNW	12.6
1200	1.4	NNW	13.6
1300	1.4	NNW	14.0
1400	0.6	NNW	15.3
1500	0.5	NNW	16.1

12 月 8 日 9 時

高度 [m]	気温 [°C]	風向 [16方位]	風速 [m/s]
地上	7.9	-	-
50	7.4	N	2.9
100	6.8	N	3.1
150	6.3	NNW	3.1
200	6.2	NNW	3.4
250	6.8	NNW	4.9
300	7.9	NW	5.9
350	8.5	NW	7.5
400	8.2	NW	8.7
450	7.9	NW	9.1
500	7.5	NW	9.4
550	7.1	NW	9.4
600	6.7	NNW	9.3
650	6.4	NNW	9.3
700	5.9	NNW	9.4
750	5.6	NNW	9.5
800	5.2	NNW	9.8
850	4.7	NNW	10.2
900	4.4	NNW	10.3
950	4.0	NNW	10.7
1000	3.6	NNW	11.1
1100	3.0	N	10.8
1200	2.5	N	11.3
1300	2.7	N	12.4
1400	5.1	NNW	10.7
1500	5.3	NW	8.8

12 月 8 日 12 時

高度 [m]	気温 [°C]	風向 [16方位]	風速 [m/s]
地上	12.8	-	-
50	12.5	NNW	3.1
100	12.2	NW	3.6
150	11.9	NW	3.6
200	11.3	NW	3.9
250	10.9	NW	3.9
300	10.4	NW	4.0
350	9.9	NW	4.1
400	9.4	NW	4.2
450	9.0	NW	4.0
500	8.6	NW	3.9
550	8.2	NW	4.3
600	7.8	NW	4.6
650	7.3	NW	4.6
700	7.0	NNW	4.7
750	6.8	NNW	4.9
800	6.6	NNW	5.2
850	6.8	N	5.0
900	6.9	N	4.6
950	7.5	N	3.9
1000	7.3	N	3.6
1100	7.8	NNW	3.8
1200	8.1	WNW	4.1
1300	7.5	WNW	5.1
1400	7.3	WNW	4.9
1500	6.6	WNW	6.2

表 2-5-4(6)　上層気象調査結果（冬季）

12 月 8 日 15 時

高度 [m]	気温 [°C]	風向 [16方位]	風速 [m/s]
地上	14.9	-	-
50	14.4	NW	2.9
100	14.0	NW	3.3
150	13.5	NW	2.9
200	13.0	NW	2.4
250	12.5	NW	2.8
300	12.0	NW	2.6
350	11.5	WNW	2.3
400	11.1	WNW	1.9
450	10.6	WNW	1.9
500	10.2	NW	1.9
550	9.6	NW	1.7
600	9.2	NW	1.7
650	8.8	NW	1.8
700	8.4	NW	1.9
750	8.1	NW	1.9
800	8.5	NW	2.4
850	8.5	NW	3.4
900	8.6	NW	4.3
950	8.5	WNW	5.0
1000	8.5	WNW	6.1
1100	8.5	W	8.3
1200	8.1	W	9.0
1300	7.7	W	8.6
1400	6.9	WNW	8.1
1500	6.1	WNW	8.2

12 月 8 日 18 時

高度 [m]	気温 [°C]	風向 [16方位]	風速 [m/s]
地上	12.6	-	-
50	14.0	S	1.4
100	13.7	SW	0.9
150	13.3	WSW	1.2
200	13.4	WSW	1.6
250	13.2	WSW	2.7
300	12.8	WSW	2.9
350	12.3	WSW	3.4
400	11.9	WSW	3.5
450	11.4	WSW	3.5
500	10.9	WSW	3.5
550	10.5	WSW	3.6
600	9.9	WSW	3.6
650	9.6	WSW	3.5
700	9.2	W	3.6
750	8.9	W	4.0
800	9.0	W	4.5
850	9.4	WNW	5.9
900	9.6	WNW	7.5
950	9.4	WNW	8.6
1000	9.0	WNW	8.7
1100	8.5	WNW	7.9
1200	7.9	WNW	7.6
1300	7.3	WNW	7.5
1400	6.6	WNW	8.2
1500	6.1	NW	7.5

12 月 8 日 21 時

高度 [m]	気温 [°C]	風向 [16方位]	風速 [m/s]
地上	7.2	-	-
50	9.4	NE	1.6
100	13.1	NE	2.2
150	12.9	NNE	1.5
200	12.5	NNE	0.8
250	12.2	WSW	0.8
300	12.3	WSW	1.0
350	12.0	SW	1.7
400	11.5	SW	1.7
450	11.1	SW	1.5
500	10.5	SW	1.1
550	10.1	SW	0.8
600	9.7	WSW	0.5
650	9.4	静穏	0.4
700	9.1	NNW	0.6
750	8.9	NW	0.9
800	8.5	NW	1.4
850	8.8	WNW	2.0
900	8.8	WNW	3.0
950	8.6	WNW	4.1
1000	8.6	WNW	4.6
1100	7.9	WNW	4.5
1200	7.0	WNW	5.0
1300	6.6	WNW	6.1
1400	6.5	WNW	7.6
1500	5.7	WNW	7.6

12 月 8 日 24 時

高度 [m]	気温 [°C]	風向 [16方位]	風速 [m/s]
地上	6.1	-	-
50	6.7	E	2.7
100	10.2	NE	1.1
150	12.3	NNE	1.2
200	12.3	N	1.4
250	11.8	N	1.3
300	11.3	N	1.3
350	11.0	NNW	1.3
400	11.0	NW	1.4
450	10.7	WNW	1.5
500	10.3	W	1.8
550	10.0	WSW	1.9
600	9.6	WSW	2.0
650	9.4	SW	2.2
700	9.0	SW	2.5
750	8.6	SSW	2.8
800	8.2	SSW	2.7
850	7.9	SSW	2.2
900	8.0	SW	1.8
950	7.7	WSW	1.8
1000	8.0	WSW	2.1
1100	7.9	WSW	2.7
1200	7.8	WSW	4.4
1300	7.5	WSW	6.4
1400	6.8	WSW	7.8
1500	6.6	WSW	7.9

表 2-5-4(7)　上層気象調査結果（冬季）

12 月 9 日 3 時

高度 [m]	気温 [°C]	風向 [16方位]	風速 [m/s]
地上	4.2	-	-
50	5.2	NE	4.0
100	6.3	NE	4.1
150	10.5	NNE	5.1
200	11.4	NNE	5.9
250	11.8	N	5.9
300	11.7	N	5.9
350	11.5	N	5.5
400	11.4	N	4.6
450	11.4	N	4.1
500	11.0	NNW	3.6
550	10.5	NW	3.3
600	10.0	NW	3.5
650	9.6	WNW	3.9
700	9.3	WNW	4.0
750	8.9	WNW	3.7
800	8.8	NW	3.2
850	8.4	WNW	2.5
900	8.0	WNW	2.1
950	7.8	W	1.6
1000	8.2	WSW	1.1
1100	8.0	SSW	1.9
1200	8.1	SSW	4.2
1300	7.7	SSW	6.8
1400	7.3	SSW	7.2
1500	6.6	SW	6.2

12 月 9 日 6 時

高度 [m]	気温 [°C]	風向 [16方位]	風速 [m/s]
地上	4.2	-	-
50	4.8	NNE	0.8
100	5.2	N	2.3
150	6.0	N	2.1
200	9.8	N	2.5
250	11.2	N	3.2
300	11.2	N	3.3
350	11.1	N	3.3
400	11.0	N	3.0
450	10.6	N	2.7
500	10.2	N	2.5
550	10.0	NNW	2.6
600	9.6	NNW	2.8
650	9.1	NNW	3.1
700	9.0	NW	3.3
750	9.2	WNW	3.4
800	9.1	WNW	2.8
850	8.9	WNW	2.1
900	8.5	WNW	1.8
950	8.2	WNW	2.3
1000	8.1	WNW	3.1
1100	7.5	W	5.6
1200	8.4	W	6.2
1300	8.6	WSW	5.3
1400	7.8	WSW	5.4
1500	7.4	WSW	5.9

12 月 9 日 9 時

高度 [m]	気温 [°C]	風向 [16方位]	風速 [m/s]
地上	6.7	-	-
50	6.3	NE	1.4
100	5.8	NE	1.4
150	5.6	N	2.1
200	8.7	NNW	3.1
250	11.0	NNW	3.8
300	11.8	NNW	4.5
350	11.7	NNW	4.2
400	11.6	NNW	3.9
450	11.1	NNW	4.0
500	10.7	NNW	4.1
550	10.6	NNW	4.3
600	10.4	NW	4.6
650	10.1	NW	4.6
700	9.7	NW	4.5
750	9.2	WNW	5.0
800	8.9	WNW	5.8
850	8.7	WNW	7.1
900	8.6	WNW	8.5
950	8.5	WNW	9.5
1000	8.5	W	10.0
1100	9.7	W	10.2
1200	9.3	W	7.6
1300	9.2	WSW	6.2
1400	8.4	W	5.7
1500	7.7	W	5.8

12 月 9 日 12 時

高度 [m]	気温 [°C]	風向 [16方位]	風速 [m/s]
地上	14.0	-	-
50	13.5	NW	3.6
100	12.9	NW	2.4
150	12.5	NW	1.9
200	12.0	NW	1.6
250	11.7	NNW	1.0
300	11.2	N	1.0
350	11.3	N	1.8
400	11.9	N	2.9
450	11.6	N	3.8
500	11.5	N	4.2
550	11.3	NNW	4.6
600	11.2	NW	5.2
650	11.0	NW	5.9
700	10.9	WNW	6.6
750	10.7	WNW	7.1
800	10.3	WNW	8.0
850	10.1	W	8.8
900	9.9	W	9.3
950	9.7	W	10.2
1000	9.9	W	11.3
1100	10.0	W	12.2
1200	10.1	W	10.1
1300	9.6	W	9.1
1400	9.6	WNW	9.0
1500	9.1	WNW	7.8

表 2-5-4(8)　上層気象調査結果（冬季）

12 月 9 日 15 時

高度 [m]	気温 [°C]	風向 [16方位]	風速 [m/s]
地上	15.2	-	-
50	15.3	W	2.3
100	14.9	W	2.7
150	14.5	WNW	2.9
200	14.0	WNW	2.5
250	13.7	WNW	2.5
300	13.1	NW	2.3
350	13.0	NW	2.2
400	12.7	NNW	2.4
450	12.3	N	3.1
500	12.2	N	4.0
550	11.8	N	4.2
600	11.5	N	4.2
650	11.3	NNW	4.3
700	11.0	NNW	4.7
750	10.5	NW	5.3
800	10.2	NW	5.8
850	10.0	NW	6.5
900	9.8	WNW	7.5
950	9.6	WNW	8.4
1000	9.3	WNW	9.4
1100	8.7	W	10.8
1200	8.8	W	11.0
1300	8.8	W	11.7
1400	9.4	W	11.7
1500	9.0	W	11.6

12 月 9 日 18 時

高度 [m]	気温 [°C]	風向 [16方位]	風速 [m/s]
地上	13.0	-	-
50	13.6	SSW	0.7
100	14.2	WSW	2.3
150	14.5	WSW	2.3
200	15.0	W	2.3
250	14.5	W	2.2
300	14.1	W	2.2
350	13.6	WNW	2.3
400	13.7	NW	2.6
450	13.5	NNW	3.1
500	13.2	NNW	3.4
550	12.7	N	3.9
600	12.3	NNW	4.4
650	11.9	NNW	4.5
700	11.5	NW	4.7
750	10.9	NW	4.6
800	10.5	NW	4.4
850	10.0	NW	4.5
900	9.7	NW	4.6
950	9.4	NW	4.7
1000	9.0	NW	4.9
1100	8.4	NW	6.0
1200	7.5	WNW	7.5
1300	7.0	WNW	9.4
1400	7.6	WNW	11.6
1500	7.5	WNW	11.8

12 月 9 日 21 時

高度 [m]	気温 [°C]	風向 [16方位]	風速 [m/s]
地上	7.0	-	-
50	8.7	NE	2.7
100	11.9	N	2.9
150	12.4	NNW	3.2
200	12.5	NW	3.5
250	13.0	NW	4.0
300	13.9	WNW	4.1
350	13.6	WNW	4.0
400	13.0	NW	3.8
450	12.6	NW	3.5
500	12.1	NW	3.4
550	11.9	NW	3.3
600	11.9	NW	3.4
650	11.9	NW	4.0
700	11.8	NW	5.0
750	11.7	NW	6.0
800	11.3	NW	6.8
850	11.0	NW	7.6
900	10.6	NW	8.2
950	10.1	NW	8.4
1000	9.7	NW	8.4
1100	8.8	NW	8.4
1200	7.9	NW	8.4
1300	7.1	NW	9.1
1400	6.5	WNW	9.9
1500	6.5	WNW	11.5

12 月 9 日 24 時

高度 [m]	気温 [°C]	風向 [16方位]	風速 [m/s]
地上	8.6	-	-
50	9.3	NNE	1.6
100	11.6	N	2.4
150	13.0	N	2.5
200	13.1	N	3.3
250	13.1	NNW	4.3
300	13.0	NW	4.7
350	13.2	NW	5.3
400	13.4	NW	5.8
450	13.3	NW	6.2
500	13.1	NW	7.0
550	12.8	NW	7.6
600	12.4	NW	7.8
650	12.2	NW	7.3
700	11.8	NW	6.8
750	11.3	NW	6.5
800	10.8	NW	6.4
850	10.5	NW	6.5
900	10.2	NW	6.5
950	9.7	NNW	6.5
1000	9.4	NNW	6.5
1100	8.8	NNW	7.2
1200	8.1	NNW	9.0
1300	7.5	NNW	9.8
1400	8.3	NNW	9.2
1500	9.3	NW	9.0

表 2-5-4(9)　上層気象調査結果（冬季）

12 月 10 日 3 時

高度 [m]	気温 [℃]	風向 [16方位]	風速 [m/s]
地上	8.7	-	-
50	9.0	N	2.8
100	10.1	N	2.8
150	10.1	NNW	4.8
200	10.9	NNW	7.1
250	12.7	NNW	7.6
300	12.3	NNW	7.6
350	12.1	NNW	7.7
400	12.5	NNW	8.1
450	12.3	NNW	8.6
500	12.7	NNW	9.3
550	12.7	NNW	9.6
600	12.4	NW	9.4
650	12.1	NW	9.0
700	11.7	NW	9.0
750	11.2	NW	9.3
800	10.9	NW	9.4
850	10.7	NNW	10.0
900	10.5	NNW	11.0
950	10.1	NNW	11.7
1000	10.0	NNW	12.4
1100	9.0	NNW	12.9
1200	8.1	NNW	13.2
1300	7.3	NNW	13.9
1400	7.2	NNW	13.8
1500	7.5	NNW	13.3

12 月 10 日 6 時

高度 [m]	気温 [℃]	風向 [16方位]	風速 [m/s]
地上	8.0	-	-
50	8.5	NE	2.7
100	9.2	N	4.0
150	9.7	N	4.3
200	11.3	N	4.5
250	11.4	N	5.5
300	11.1	N	5.7
350	11.0	NNW	6.5
400	11.3	NNW	6.9
450	11.8	NW	7.1
500	12.4	NW	7.9
550	12.4	WNW	8.7
600	12.2	WNW	9.1
650	12.3	NW	9.3
700	12.2	NW	10.1
750	11.7	NW	10.5
800	11.5	NNW	10.6
850	11.1	NNW	10.6
900	10.8	NNW	10.6
950	10.4	NNW	10.8
1000	10.1	NNW	11.2
1100	9.3	NNW	12.0
1200	8.6	NNW	12.4
1300	8.3	NNW	12.3
1400	10.7	NNW	9.6
1500	11.5	NW	7.3

12 月 10 日 9 時

高度 [m]	気温 [℃]	風向 [16方位]	風速 [m/s]
地上	8.6	-	-
50	8.3	N	1.3
100	11.3	NNW	3.5
150	12.7	NNW	4.0
200	12.5	NNW	4.8
250	12.1	NNW	5.6
300	11.9	NNW	5.8
350	12.0	NNW	6.2
400	12.9	NNW	6.6
450	13.3	NNW	7.1
500	13.3	NW	7.5
550	13.1	NW	7.9
600	12.9	NW	8.1
650	12.5	NNW	8.2
700	12.2	NNW	8.6
750	11.8	NNW	9.0
800	11.4	NNW	9.5
850	11.1	NNW	10.0
900	10.7	NNW	10.3
950	10.4	NNW	11.0
1000	10.2	NNW	11.2
1100	10.0	N	10.0
1200	10.2	N	10.1
1300	10.6	NNW	8.7
1400	11.5	NNW	7.5
1500	11.7	NW	6.2

12 月 10 日 12 時

高度 [m]	気温 [℃]	風向 [16方位]	風速 [m/s]
地上	16.5	-	-
50	16.3	NNW	2.8
100	15.7	NW	2.6
150	15.2	NW	2.6
200	14.8	NW	2.3
250	14.2	NW	2.2
300	13.8	NW	2.2
350	13.7	NW	2.4
400	13.9	NW	2.9
450	13.6	NW	3.9
500	14.1	NW	5.6
550	13.9	NW	7.2
600	13.7	NW	8.4
650	13.2	NW	8.8
700	12.7	NW	9.0
750	12.4	NNW	9.4
800	12.0	NNW	9.9
850	11.6	NNW	10.4
900	11.1	NNW	10.9
950	10.8	NNW	10.8
1000	10.5	NNW	10.3
1100	10.1	NNW	9.5
1200	9.3	NNW	9.0
1300	9.1	NNW	8.7
1400	10.0	NNW	6.9
1500	10.7	NW	6.2

表 2-5-4(10)　上層気象調査結果（冬季）

12 月 10 日 15 時

高度 [m]	気温 [°C]	風向 [16方位]	風速 [m/s]
地上	19.5	-	-
50	19.4	NW	2.5
100	19.1	NW	3.4
150	18.7	NW	3.7
200	18.2	NW	4.0
250	17.6	NW	4.4
300	17.2	NW	4.5
350	16.7	NW	4.5
400	16.2	NW	4.4
450	15.6	NW	4.1
500	15.2	NW	4.0
550	14.8	NW	4.0
600	14.1	NW	4.3
650	13.8	NW	4.5
700	13.4	NW	5.1
750	12.9	NW	5.6
800	12.5	NW	5.9
850	11.9	NW	6.2
900	11.5	NW	6.6
950	11.2	NW	7.7
1000	10.8	NW	8.8
1100	10.1	NNW	9.2
1200	9.2	NNW	8.6
1300	9.2	NNW	8.4
1400	10.3	NNW	8.1
1500	10.9	NNW	8.7

12 月 10 日 18 時

高度 [m]	気温 [°C]	風向 [16方位]	風速 [m/s]
地上	16.8	-	-
50	16.9	WNW	5.6
100	16.9	WNW	5.6
150	16.8	WNW	7.1
200	16.8	WNW	8.6
250	16.7	NW	8.6
300	16.3	NW	8.5
350	16.0	NW	8.4
400	15.4	NW	8.1
450	14.9	NW	8.0
500	14.5	NW	8.1
550	14.1	NW	8.4
600	13.7	NW	8.8
650	13.4	NW	9.2
700	13.3	NW	9.8
750	12.9	NNW	10.1
800	12.5	NNW	9.9
850	12.1	NNW	9.4
900	11.6	NNW	9.3
950	11.1	NNW	9.3
1000	10.7	NNW	9.4
1100	9.9	NNW	9.4
1200	9.0	NNW	9.2
1300	8.3	NNW	8.6
1400	8.3	NNW	7.8
1500	9.2	NNW	6.3

12 月 10 日 21 時

高度 [m]	気温 [°C]	風向 [16方位]	風速 [m/s]
地上	13.9	-	-
50	15.9	NNW	1.4
100	15.5	NNW	1.4
150	15.3	NNW	2.7
200	15.3	NNW	3.3
250	15.0	NNW	4.6
300	14.6	NNW	5.1
350	14.4	NNW	6.5
400	14.3	NNW	7.8
450	14.1	NNW	8.9
500	13.8	NNW	10.2
550	13.6	NNW	10.8
600	13.3	NNW	10.7
650	13.1	NNW	10.1
700	13.0	NNW	9.2
750	13.2	NNW	7.8
800	12.7	NNW	6.7
850	12.3	NNW	6.2
900	11.9	N	5.8
950	11.5	NNW	5.4
1000	11.1	NNW	4.9
1100	10.2	NNW	3.9
1200	10.1	NNW	3.8
1300	9.8	NNW	2.2
1400	11.6	NW	1.5
1500	11.2	N	1.2

12 月 10 日 24 時

高度 [m]	気温 [°C]	風向 [16方位]	風速 [m/s]
地上	10.2	-	-
50	11.4	ENE	1.9
100	13.8	NE	2.1
150	14.9	N	3.2
200	14.7	N	6.2
250	14.7	NNW	10.0
300	14.6	NNW	10.3
350	14.2	NNW	9.9
400	13.8	NNW	9.9
450	13.4	NNW	9.1
500	13.0	NNW	8.3
550	12.6	NNW	7.5
600	12.2	NNW	6.8
650	11.8	NNW	6.5
700	11.4	NNW	5.9
750	11.3	N	5.6
800	11.1	N	5.9
850	11.0	N	6.5
900	10.8	N	6.5
950	10.7	N	5.6
1000	10.4	N	4.9
1100	9.5	NNW	4.8
1200	9.0	NNW	5.0
1300	8.8	NNW	3.9
1400	7.8	N	3.1
1500	7.2	N	2.4

表 2-5-4(11)　上層気象調査結果（冬季）

12 月 11 日 3 時

高度 [m]	気温 [°C]	風向 [16方位]	風速 [m/s]
地上	8.8	-	-
50	9.5	NNW	3.0
100	10.2	NNW	3.0
150	11.1	NNW	3.9
200	11.9	NNW	5.2
250	11.7	NNW	4.9
300	12.0	NNW	4.9
350	12.3	NNW	5.5
400	12.2	NNW	6.4
450	12.3	NNW	7.1
500	12.0	NNW	8.0
550	11.6	NNW	8.8
600	11.2	NNW	8.9
650	11.1	NNW	8.7
700	10.9	NNW	8.0
750	10.7	NNW	7.1
800	10.4	NNW	6.0
850	10.0	NNW	5.3
900	9.8	NNW	4.9
950	9.3	NW	4.2
1000	9.1	NW	3.3
1100	8.3	NW	2.6
1200	7.4	NW	2.2
1300	7.0	NW	1.6
1400	6.8	NNW	1.9
1500	6.2	NW	1.6

12 月 11 日 6 時

高度 [m]	気温 [°C]	風向 [16方位]	風速 [m/s]
地上	9.3	-	-
50	9.7	NNE	1.1
100	9.8	NE	2.1
150	11.6	NNE	2.2
200	12.2	N	2.9
250	12.4	N	3.8
300	12.4	N	4.3
350	12.1	NNW	5.2
400	11.6	NNW	6.0
450	11.2	NNW	6.4
500	11.1	NNW	6.7
550	11.5	NNW	6.5
600	11.7	N	6.1
650	11.3	N	5.7
700	10.9	N	4.7
750	10.4	N	3.9
800	10.0	N	3.3
850	9.5	N	3.1
900	9.1	N	2.9
950	9.1	N	2.7
1000	8.8	N	2.5
1100	8.4	N	1.6
1200	7.8	NNW	1.6
1300	7.3	WNW	2.4
1400	6.9	W	1.6
1500	6.1	WSW	0.8

12 月 11 日 9 時

高度 [m]	気温 [°C]	風向 [16方位]	風速 [m/s]
地上	11.5	-	-
50	11.1	N	3.6
100	11.4	N	3.8
150	11.9	N	3.6
200	11.7	N	3.4
250	12.3	N	3.1
300	13.1	N	2.8
350	12.8	NNE	2.5
400	12.3	NE	2.4
450	11.9	ENE	2.4
500	11.4	E	2.3
550	11.0	E	1.9
600	10.6	E	1.6
650	10.4	ESE	1.5
700	10.2	ESE	2.1
750	9.9	SE	2.5
800	9.4	SE	3.0
850	9.0	SSE	3.5
900	8.8	SSE	3.8
950	8.4	SSE	3.7
1000	8.1	SSE	3.5
1100	7.8	SE	3.1
1200	7.6	SSE	2.2
1300	6.8	S	1.8
1400	6.4	SSW	1.8
1500	5.9	S	1.8

12 月 11 日 12 時

高度 [m]	気温 [°C]	風向 [16方位]	風速 [m/s]
地上	15.9	-	-
50	15.7	N	1.2
100	15.2	N	1.4
150	15.0	N	1.7
200	14.3	NNE	1.9
250	13.7	NNE	2.1
300	13.3	NNE	2.1
350	12.8	NNE	2.0
400	12.4	NNE	1.7
450	11.9	NE	1.5
500	11.5	ENE	1.5
550	11.2	ESE	1.6
600	10.7	ESE	2.0
650	10.4	SE	2.5
700	10.2	SE	2.7
750	9.8	SE	2.8
800	9.5	SSE	3.1
850	9.1	SSE	3.4
900	9.1	SSE	3.9
950	8.9	S	4.4
1000	8.6	S	4.7
1100	8.0	S	4.8
1200	7.2	S	4.1
1300	6.6	S	3.6
1400	5.7	SSW	3.5
1500	5.1	SSW	3.3

表 2-5-4(12)　上層気象調査結果（冬季）

12 月 11 日 15 時

高度 [m]	気温 [℃]	風向 [16方位]	風速 [m/s]
地上	16.8	-	-
50	16.6	S	2.1
100	15.8	SSE	3.4
150	15.3	SSE	4.1
200	14.9	SSE	4.5
250	14.4	SSE	4.4
300	14.0	SSE	4.4
350	13.7	SSE	3.9
400	13.2	SSE	3.1
450	12.8	SE	2.7
500	12.3	SE	2.7
550	11.8	SE	2.7
600	11.4	SE	2.5
650	10.9	SE	2.4
700	10.5	SE	2.6
750	10.0	SSE	2.9
800	9.8	SSE	3.4
850	9.4	SSE	3.9
900	9.0	SSE	4.3
950	8.7	S	4.4
1000	8.4	S	4.4
1100	7.8	SSE	4.3
1200	7.0	SSE	4.9
1300	6.3	SSE	5.2
1400	6.0	SE	5.2
1500	5.7	SSE	4.5

12 月 11 日 18 時

高度 [m]	気温 [℃]	風向 [16方位]	風速 [m/s]
地上	15.1	-	-
50	15.2	SSW	0.9
100	15.6	SE	1.5
150	15.3	SE	2.3
200	14.9	SE	3.5
250	14.6	SE	4.5
300	14.1	SE	5.0
350	13.7	SE	5.8
400	13.4	SE	6.5
450	13.0	SE	7.1
500	12.6	SE	7.5
550	12.4	SE	7.4
600	11.9	SE	7.3
650	11.5	SE	7.2
700	11.2	SE	7.3
750	11.0	SE	7.3
800	10.6	SE	7.1
850	10.2	SE	6.6
900	9.8	SE	6.3
950	9.5	SE	6.1
1000	9.0	SE	6.1
1100	8.1	SE	6.3
1200	7.4	SSE	6.4
1300	6.6	SSE	6.3
1400	6.2	SSE	5.5
1500	5.5	SSE	5.1

12 月 11 日 21 時

高度 [m]	気温 [℃]	風向 [16方位]	風速 [m/s]
地上	9.2	-	-
50	10.5	ESE	9.7
100	12.9	ESE	10.4
150	13.9	ESE	12.5
200	13.9	ESE	12.5
250	14.2	ESE	15.1
300	13.6	ESE	15.0
350	13.7	ESE	14.9
400	13.5	SE	15.0
450	13.3	SE	15.4
500	12.6	SE	15.7
550	12.1	SE	15.5
600	11.7	SE	14.8
650	11.2	SSE	13.5
700	10.8	SSE	12.9
750	10.5	S	13.2
800	10.3	S	13.3
850	10.0	S	13.9
900	9.7	S	14.7
950	9.4	S	15.2
1000	9.2	S	15.6
1100	8.4	S	16.6
1200	7.7	S	15.5
1300	7.0	SSE	15.5
1400	6.2	SSE	15.3
1500	5.6	S	16.0

12 月 11 日 24 時

高度 [m]	気温 [℃]	風向 [16方位]	風速 [m/s]
地上	12.5	-	-
50	12.5	ESE	5.4
100	12.4	ESE	8.2
150	12.2	ESE	10.5
200	12.5	E	11.2
250	12.9	ESE	16.4
300	12.5	ESE	16.2
350	12.5	ESE	15.9
400	13.0	SE	15.1
450	12.8	SE	14.7
500	12.3	SSE	14.1
550	11.8	SSE	13.5
600	11.3	SSE	13.7
650	10.9	SSE	13.7
700	10.5	SSE	13.8
750	10.2	SSE	13.8
800	10.2	SSE	13.6
850	9.7	S	13.4
900	9.6	S	13.3
950	9.2	S	13.7
1000	8.9	S	14.3
1100	8.6	S	16.0
1200	8.0	S	17.0
1300	7.4	S	18.2
1400	6.9	S	19.2
1500	6.5	S	20.3

表 2-5-4(13)　上層気象調査結果（冬季）

12 月 12 日 3 時

高度 [m]	気温 [°C]	風向 [16方位]	風速 [m/s]
地上	13.7	-	-
50	13.4	ESE	6.2
100	13.6	ESE	6.2
150	13.4	ESE	7.6
200	13.2	ESE	9.0
250	12.8	ESE	9.4
300	12.4	ESE	10.2
350	12.6	SE	11.1
400	12.9	SE	13.6
450	12.6	SE	15.6
500	12.5	SSE	15.7
550	12.1	SSE	15.0
600	12.0	SSE	14.7
650	11.8	SSE	15.2
700	12.0	SSE	14.6
750	11.6	SSE	13.6
800	11.3	S	13.4
850	11.0	S	13.8
900	10.8	S	13.9
950	10.6	S	13.9
1000	10.4	S	13.5
1100	10.0	S	13.5
1200	9.6	S	14.7
1300	9.1	S	15.3
1400	8.6	SSW	17.6
1500	8.2	S	17.8

12 月 12 日 6 時

高度 [m]	気温 [°C]	風向 [16方位]	風速 [m/s]
地上	13.6	-	-
50	13.4	NNW	1.8
100	13.3	NNW	1.8
150	13.2	NNW	2.5
200	13.3	N	2.7
250	13.4	NNE	2.6
300	13.7	NE	2.0
350	13.8	E	2.0
400	13.6	SE	3.2
450	13.5	SSE	4.1
500	13.5	SSE	4.5
550	13.5	S	4.9
600	13.5	S	5.2
650	13.3	S	5.6
700	13.2	S	6.3
750	13.0	S	6.9
800	12.9	S	7.5
850	12.7	S	7.9
900	12.5	S	8.2
950	12.4	S	8.8
1000	12.2	S	9.6
1100	11.9	S	10.6
1200	11.5	S	11.2
1300	11.2	S	12.7
1400	10.9	SSW	13.5
1500	10.6	SSW	13.8

12 月 12 日 9 時

高度 [m]	気温 [°C]	風向 [16方位]	風速 [m/s]
地上	13.2	-	-
50	12.9	NNE	1.4
100	12.6	N	2.3
150	12.3	N	2.7
200	12.0	N	3.4
250	12.1	NNW	4.2
300	12.6	NNW	4.5
350	12.5	NNW	4.2
400	12.7	N	3.4
450	13.3	N	2.2
500	13.4	NNE	0.9
550	13.4	ESE	0.7
600	13.2	S	1.0
650	13.0	SSW	1.3
700	12.8	SW	1.7
750	12.5	WSW	2.1
800	12.3	WSW	2.5
850	12.0	WSW	3.8
900	12.6	W	5.5
950	12.6	W	7.5
1000	12.5	W	9.1
1100	12.1	W	10.1
1200	11.6	W	10.8
1300	10.9	WNW	11.4
1400	10.3	WNW	11.8
1500	9.7	WNW	12.5

12 月 12 日 12 時

高度 [m]	気温 [°C]	風向 [16方位]	風速 [m/s]
地上	16.3	-	-
50	15.8	NW	8.0
100	15.4	NW	8.0
150	14.9	NW	8.0
200	14.4	NW	8.0
250	13.9	NW	8.1
300	13.4	NW	8.0
350	13.1	NW	8.0
400	13.0	NW	8.5
450	13.2	NW	9.2
500	13.1	NW	9.9
550	12.9	NW	11.1
600	12.6	NW	11.9
650	13.1	NW	12.9
700	12.8	NW	13.6
750	12.5	WNW	13.9
800	12.2	WNW	14.0
850	11.7	WNW	13.9
900	11.2	WNW	13.7
950	11.1	WNW	13.5
1000	10.9	WNW	13.4
1100	10.5	WNW	12.9
1200	10.0	NW	12.4
1300	9.6	WNW	13.0
1400	9.2	WNW	13.5
1500	8.8	NW	12.7

表 2-5-4(14)　上層気象調査結果（冬季）

12 月 12 日 15 時

高度 [m]	気温 [°C]	風向 [16方位]	風速 [m/s]
地上	17.9	-	-
50	17.7	NW	4.5
100	17.3	NW	5.5
150	16.9	NW	5.6
200	16.3	NW	5.5
250	15.8	NW	5.6
300	15.4	NW	6.6
350	14.9	NW	6.9
400	14.4	NW	8.1
450	13.9	NW	8.8
500	13.6	NW	9.7
550	13.2	NW	10.5
600	12.7	NW	11.3
650	12.2	NW	11.8
700	11.7	NNW	11.9
750	11.5	NNW	12.3
800	11.2	NNW	12.9
850	10.9	NNW	13.4
900	10.4	NNW	13.8
950	10.0	NNW	14.3
1000	9.5	NNW	14.6
1100	9.4	NNW	14.9
1200	9.4	NNW	15.2
1300	8.9	NNW	15.6
1400	8.2	NNW	15.0
1500	8.0	NNW	14.1

12 月 12 日 18 時

高度 [m]	気温 [°C]	風向 [16方位]	風速 [m/s]
地上	15.7	-	-
50	15.4	WNW	3.5
100	15.0	NW	9.7
150	14.5	NW	9.7
200	14.1	NW	9.9
250	13.6	NW	13.3
300	13.2	NW	13.3
350	12.7	NW	13.3
400	12.2	NW	13.5
450	11.7	NW	14.0
500	11.5	NW	14.8
550	11.8	NNW	15.6
600	11.3	NNW	16.1
650	10.9	NNW	15.7
700	10.5	NNW	15.1
750	10.1	NNW	14.5
800	9.8	NNW	14.1
850	9.4	NNW	13.7
900	9.1	NNW	13.5
950	8.8	NNW	13.0
1000	8.6	NNW	12.8
1100	8.0	NNW	12.8
1200	7.4	NW	12.5
1300	7.9	NW	12.4
1400	8.2	NW	13.9
1500	8.1	NW	14.8

12 月 12 日 21 時

高度 [m]	気温 [°C]	風向 [16方位]	風速 [m/s]
地上	12.6	-	-
50	12.3	NNW	9.1
100	12.0	NNW	11.4
150	11.4	NNW	11.9
200	10.9	NNW	13.1
250	10.5	NNW	13.3
300	10.1	NNW	13.7
350	9.9	NNW	14.2
400	9.4	NNW	15.2
450	9.2	NNW	15.7
500	9.2	NNW	16.8
550	8.9	NNW	17.4
600	8.5	NNW	18.0
650	8.2	N	18.1
700	7.8	N	18.5
750	7.3	N	18.9
800	6.9	N	19.2
850	6.4	N	19.4
900	6.1	N	19.6
950	5.9	N	19.8
1000	6.0	N	19.8
1100	7.3	N	20.0
1200	6.6	N	19.6
1300	6.1	NNW	18.2
1400	6.3	NNW	17.2
1500	6.2	NNW	17.2

12 月 12 日 24 時

高度 [m]	気温 [°C]	風向 [16方位]	風速 [m/s]
地上	11.5	-	-
50	11.3	NW	6.8
100	10.9	NW	10.7
150	10.5	NW	10.7
200	10.0	NW	10.8
250	9.7	NW	13.9
300	9.2	NW	13.9
350	8.9	NNW	14.6
400	8.5	NNW	15.2
450	8.3	NNW	16.4
500	8.0	NNW	17.0
550	7.8	NNW	17.6
600	7.3	NNW	17.8
650	6.9	NNW	18.1
700	6.4	NNW	18.4
750	5.9	NNW	18.7
800	5.6	NNW	19.0
850	5.2	NNW	19.1
900	5.1	N	18.8
950	5.5	N	18.4
1000	5.1	N	17.5
1100	6.0	N	15.6
1200	5.8	N	15.2
1300	5.8	N	16.7
1400	5.5	NNW	17.4
1500	5.3	NNW	16.7

資料２－６　大気質の予測に用いた時間帯別交通量

１）工事の実施

工事の実施に係る予測時間帯別交通量は、表 2-6-1、表 2-6-2 に示すとおりである。

表 2-6-1(1)　工事の実施に係る時間帯別交通量（年平均値）

地点1　　単位：台/時

時間＼車種	北行き						南行き					
	大型			小型			大型			小型		
	一般交通量（現地調査結果）	資材等運搬車両等	合計	一般交通量（現地調査結果）	資材等運搬車両等	合計	一般交通量（現地調査結果）	資材等運搬車両等	合計	一般交通量（現地調査結果）	資材等運搬車両等	合計
6:00 ～ 7:00	22	0	22	277	0	277	14	0	14	319	22	341
7:00 ～ 8:00	21	3	24	428	0	428	19	3	22	614	90	704
8:00 ～ 9:00	42	3	45	455	0	455	46	3	49	404	0	404
9:00 ～ 10:00	64	8	72	354	0	354	59	8	67	236	0	236
10:00 ～ 11:00	55	5	60	346	0	346	56	5	61	293	0	293
11:00 ～ 12:00	43	8	51	305	0	305	49	8	57	244	0	244
12:00 ～ 13:00	28	0	28	260	0	260	25	0	25	248	0	248
13:00 ～ 14:00	63	8	71	248	0	248	46	8	54	314	0	314
14:00 ～ 15:00	37	8	45	291	0	291	47	8	55	302	0	302
15:00 ～ 16:00	30	5	35	319	0	319	36	5	41	287	0	287
16:00 ～ 17:00	14	3	17	314	22	336	24	3	27	258	0	258
17:00 ～ 18:00	9	3	12	422	66	488	10	3	13	386	0	386
18:00 ～ 19:00	10	0	10	297	12	309	6	0	6	379	0	379
19:00 ～ 20:00	3	0	3	212	12	224	8	0	8	337	0	337
20:00 ～ 21:00	1	0	1	139	0	139	6	0	6	176	0	176
21:00 ～ 22:00	0	0	0	104	0	104	7	0	7	113	0	113
22:00 ～ 23:00	3	0	3	40	0	40	3	0	3	62	0	62
23:00 ～ 0:00	3	0	3	20	0	20	2	0	2	30	0	30
0:00 ～ 1:00	3	0	3	13	0	13	1	0	1	15	0	15
1:00 ～ 2:00	4	0	4	12	0	12	4	0	4	13	0	13
2:00 ～ 3:00	1	0	1	11	0	11	1	0	1	14	0	14
3:00 ～ 4:00	2	0	2	13	0	13	4	0	4	15	0	15
4:00 ～ 5:00	7	0	7	32	0	32	3	0	3	18	0	18
5:00 ～ 6:00	11	0	11	109	0	109	11	0	11	78	0	78
合計	476	54	530	5,021	112	5,133	487	54	541	5,155	112	5,267

表 2-6-1(2)　工事の実施に係る時間帯別交通量（年平均値）

地点2　　単位：台/時

時間＼車種	北行き						南行き					
	大型			小型			大型			小型		
	一般交通量（現地調査結果）	資材等運搬車両等	合計	一般交通量（現地調査結果）	資材等運搬車両等	合計	一般交通量（現地調査結果）	資材等運搬車両等	合計	一般交通量（現地調査結果）	資材等運搬車両等	合計
6:00 ～ 7:00	60	0	60	436	0	436	63	0	63	325	22	347
7:00 ～ 8:00	79	3	82	572	0	572	60	3	63	441	90	531
8:00 ～ 9:00	15	3	18	439	0	439	98	3	101	252	0	252
9:00 ～ 10:00	115	8	123	296	0	296	116	8	124	236	0	236
10:00 ～ 11:00	131	5	136	280	0	280	141	5	146	273	0	273
11:00 ～ 12:00	101	8	109	285	0	285	98	8	106	230	0	230
12:00 ～ 13:00	65	0	65	218	0	218	69	0	69	259	0	259
13:00 ～ 14:00	119	8	127	210	0	210	112	8	120	219	0	219
14:00 ～ 15:00	118	8	126	300	0	300	95	8	103	261	0	261
15:00 ～ 16:00	104	5	109	323	0	323	95	5	100	267	0	267
16:00 ～ 17:00	49	3	52	325	22	347	54	3	57	252	0	252
17:00 ～ 18:00	25	3	28	443	66	509	45	3	48	412	0	412
18:00 ～ 19:00	15	0	15	391	12	403	35	0	35	385	0	385
19:00 ～ 20:00	16	0	16	313	12	325	18	0	18	437	0	437
20:00 ～ 21:00	23	0	23	196	0	196	23	0	23	272	0	272
21:00 ～ 22:00	28	0	28	87	0	87	25	0	25	148	0	148
22:00 ～ 23:00	26	0	26	42	0	42	18	0	18	64	0	64
23:00 ～ 0:00	8	0	8	21	0	21	23	0	23	26	0	26
0:00 ～ 1:00	19	0	19	11	0	11	17	0	17	16	0	16
1:00 ～ 2:00	11	0	11	15	0	15	13	0	13	22	0	22
2:00 ～ 3:00	18	0	18	15	0	15	20	0	20	20	0	20
3:00 ～ 4:00	24	0	24	20	0	20	28	0	28	30	0	30
4:00 ～ 5:00	42	0	42	43	0	43	22	0	22	58	0	58
5:00 ～ 6:00	47	0	47	136	0	136	43	0	43	147	0	147
合計	1,258	54	1,312	5,417	112	5,529	1,331	54	1,385	5,052	112	5,164

表 2-6-1(3)　工事の実施に係る時間帯別交通量（年平均値）

地点3　　単位：台/時

時間 ＼ 車種	西行き						東行き					
	大型			小型			大型			小型		
	一般交通量（現地調査結果）	資材等運搬車両等	合計	一般交通量（現地調査結果）	資材等運搬車両等	合計	一般交通量（現地調査結果）	資材等運搬車両等	合計	一般交通量（現地調査結果）	資材等運搬車両等	合計
6:00 ～ 7:00	7	0	7	57	22	79	16	0	16	144	0	144
7:00 ～ 8:00	6	3	9	156	90	246	11	3	14	136	0	136
8:00 ～ 9:00	19	3	22	166	0	166	20	3	23	142	0	142
9:00 ～ 10:00	15	8	23	117	0	117	20	8	28	83	0	83
10:00 ～ 11:00	13	5	18	90	0	90	11	5	16	113	0	113
11:00 ～ 12:00	11	8	19	109	0	109	18	8	26	99	0	99
12:00 ～ 13:00	13	0	13	96	0	96	10	0	10	81	0	81
13:00 ～ 14:00	13	8	21	98	0	98	13	8	21	102	0	102
14:00 ～ 15:00	13	8	21	111	0	111	18	8	26	100	0	100
15:00 ～ 16:00	13	5	18	85	0	85	9	5	14	117	0	117
16:00 ～ 17:00	5	3	8	112	0	112	11	3	14	92	22	114
17:00 ～ 18:00	3	3	6	148	0	148	4	3	7	158	66	224
18:00 ～ 19:00	6	0	6	131	0	131	4	0	4	147	12	159
19:00 ～ 20:00	1	0	1	96	0	96	1	0	1	111	12	123
20:00 ～ 21:00	1	0	1	61	0	61	2	0	2	78	0	78
21:00 ～ 22:00	0	0	0	26	0	26	2	0	2	36	0	36
22:00 ～ 23:00	0	0	0	9	0	9	2	0	2	21	0	21
23:00 ～ 0:00	3	0	3	12	0	12	2	0	2	13	0	13
0:00 ～ 1:00	2	0	2	4	0	4	0	0	0	8	0	8
1:00 ～ 2:00	2	0	2	6	0	6	2	0	2	3	0	3
2:00 ～ 3:00	2	0	2	3	0	3	2	0	2	4	0	4
3:00 ～ 4:00	2	0	2	4	0	4	2	0	2	3	0	3
4:00 ～ 5:00	2	0	2	8	0	8	2	0	2	8	0	8
5:00 ～ 6:00	5	0	5	28	0	28	4	0	4	36	0	36
合計	157	54	211	1,733	112	1,845	186	54	240	1,835	112	1,947

表 2-6-1(4)　工事の実施に係る時間帯別交通量（年平均値）

地点4　　単位：台/時

時間 ＼ 車種	西行き						東行き					
	大型			小型			大型			小型		
	一般交通量（現地調査結果）	資材等運搬車両等	合計	一般交通量（現地調査結果）	資材等運搬車両等	合計	一般交通量（現地調査結果）	資材等運搬車両等	合計	一般交通量（現地調査結果）	資材等運搬車両等	合計
6:00 ～ 7:00	22	0	22	294	22	316	21	0	21	185	0	185
7:00 ～ 8:00	22	3	25	523	90	613	24	3	27	454	0	454
8:00 ～ 9:00	36	3	39	512	0	512	34	3	37	258	0	258
9:00 ～ 10:00	46	8	54	303	0	303	42	8	50	205	0	205
10:00 ～ 11:00	30	5	35	292	0	292	23	5	28	220	0	220
11:00 ～ 12:00	30	8	38	245	0	245	33	8	41	243	0	243
12:00 ～ 13:00	17	0	17	232	0	232	17	0	17	203	0	203
13:00 ～ 14:00	34	8	42	210	0	210	22	8	30	223	0	223
14:00 ～ 15:00	31	8	39	235	0	235	26	8	34	231	0	231
15:00 ～ 16:00	21	5	26	185	0	185	19	5	24	240	0	240
16:00 ～ 17:00	14	3	17	208	0	208	17	3	20	283	22	305
17:00 ～ 18:00	3	3	6	201	0	201	6	3	9	233	66	299
18:00 ～ 19:00	5	0	5	204	0	204	4	0	4	384	12	396
19:00 ～ 20:00	1	0	1	183	0	183	5	0	5	323	12	335
20:00 ～ 21:00	0	0	0	105	0	105	4	0	4	205	0	205
21:00 ～ 22:00	0	0	0	82	0	82	4	0	4	117	0	117
22:00 ～ 23:00	0	0	0	25	0	25	2	0	2	67	0	67
23:00 ～ 0:00	2	0	2	17	0	17	1	0	1	34	0	34
0:00 ～ 1:00	3	0	3	11	0	11	0	0	0	16	0	16
1:00 ～ 2:00	1	0	1	9	0	9	3	0	3	11	0	11
2:00 ～ 3:00	1	0	1	10	0	10	0	0	0	13	0	13
3:00 ～ 4:00	2	0	2	11	0	11	2	0	2	15	0	15
4:00 ～ 5:00	6	0	6	28	0	28	2	0	2	20	0	20
5:00 ～ 6:00	6	0	6	100	0	100	6	0	6	62	0	62
合計	333	54	387	4,225	112	4,337	317	54	371	4,245	112	4,357

表 2-6-2(1)　工事の実施に係る時間帯別交通量（1 時間値）

地点1　　単位：台/時

時間 ＼ 車種	北行き						南行き					
	大型			小型			大型			小型		
	一般交通量（現地調査結果）	資材等運搬車両等	合計	一般交通量（現地調査結果）	資材等運搬車両等	合計	一般交通量（現地調査結果）	資材等運搬車両等	合計	一般交通量（現地調査結果）	資材等運搬車両等	合計
6:00 ～ 7:00	22	0	22	277	0	277	14	0	14	319	30	349
7:00 ～ 8:00	21	7	28	428	0	428	19	7	26	614	120	734
8:00 ～ 9:00	42	7	49	455	0	455	46	7	53	404	0	404
9:00 ～ 10:00	64	19	83	354	0	354	59	19	78	236	0	236
10:00 ～ 11:00	55	13	68	346	0	346	56	13	69	293	0	293
11:00 ～ 12:00	43	19	62	305	0	305	49	19	68	244	0	244
12:00 ～ 13:00	28	0	28	260	0	260	25	0	25	248	0	248
13:00 ～ 14:00	63	19	82	248	0	248	46	19	65	314	0	314
14:00 ～ 15:00	37	19	56	291	0	291	47	19	66	302	0	302
15:00 ～ 16:00	30	13	43	319	0	319	36	13	49	287	0	287
16:00 ～ 17:00	14	7	21	314	30	344	24	7	31	258	0	258
17:00 ～ 18:00	9	7	16	422	88	510	10	7	17	386	0	386
18:00 ～ 19:00	10	0	10	297	16	313	6	0	6	379	0	379
19:00 ～ 20:00	3	0	3	212	16	228	8	0	8	337	0	337
20:00 ～ 21:00	1	0	1	139	0	139	6	0	6	176	0	176
21:00 ～ 22:00	0	0	0	104	0	104	7	0	7	113	0	113
22:00 ～ 23:00	3	0	3	40	0	40	3	0	3	62	0	62
23:00 ～ 0:00	3	0	3	20	0	20	2	0	2	30	0	30
0:00 ～ 1:00	3	0	3	13	0	13	1	0	1	15	0	15
1:00 ～ 2:00	4	0	4	12	0	12	4	0	4	13	0	13
2:00 ～ 3:00	1	0	1	11	0	11	1	0	1	14	0	14
3:00 ～ 4:00	2	0	2	13	0	13	4	0	4	15	0	15
4:00 ～ 5:00	7	0	7	32	0	32	3	0	3	18	0	18
5:00 ～ 6:00	11	0	11	109	0	109	11	0	11	78	0	78
合計	476	130	606	5,021	150	5,171	487	130	617	5,155	150	5,305

注）網掛けは、1時間値の予測時間帯を示す。

表 2-6-2(2)　工事の実施に係る時間帯別交通量（1 時間値）

地点2　　単位：台/時

時間 ＼ 車種	北行き						南行き					
	大型			小型			大型			小型		
	一般交通量（現地調査結果）	資材等運搬車両等	合計	一般交通量（現地調査結果）	資材等運搬車両等	合計	一般交通量（現地調査結果）	資材等運搬車両等	合計	一般交通量（現地調査結果）	資材等運搬車両等	合計
6:00 ～ 7:00	60	0	60	436	0	436	63	0	63	325	30	355
7:00 ～ 8:00	79	7	86	572	0	572	60	7	67	441	120	561
8:00 ～ 9:00	15	7	22	439	0	439	98	7	105	252	0	252
9:00 ～ 10:00	115	19	134	296	0	296	116	19	135	236	0	236
10:00 ～ 11:00	131	13	144	280	0	280	141	13	154	273	0	273
11:00 ～ 12:00	101	19	120	285	0	285	98	19	117	230	0	230
12:00 ～ 13:00	65	0	65	218	0	218	69	0	69	259	0	259
13:00 ～ 14:00	119	19	138	210	0	210	112	19	131	219	0	219
14:00 ～ 15:00	118	19	137	300	0	300	95	19	114	261	0	261
15:00 ～ 16:00	104	13	117	323	0	323	95	13	108	267	0	267
16:00 ～ 17:00	49	7	56	325	30	355	54	7	61	252	0	252
17:00 ～ 18:00	25	7	32	443	88	531	45	7	52	412	0	412
18:00 ～ 19:00	15	0	15	391	16	407	35	0	35	385	0	385
19:00 ～ 20:00	16	0	16	313	16	329	18	0	18	437	0	437
20:00 ～ 21:00	23	0	23	196	0	196	23	0	23	272	0	272
21:00 ～ 22:00	28	0	28	87	0	87	25	0	25	148	0	148
22:00 ～ 23:00	26	0	26	42	0	42	18	0	18	64	0	64
23:00 ～ 0:00	8	0	8	21	0	21	23	0	23	26	0	26
0:00 ～ 1:00	19	0	19	11	0	11	17	0	17	16	0	16
1:00 ～ 2:00	11	0	11	15	0	15	13	0	13	22	0	22
2:00 ～ 3:00	18	0	18	15	0	15	20	0	20	20	0	20
3:00 ～ 4:00	24	0	24	20	0	20	28	0	28	30	0	30
4:00 ～ 5:00	42	0	42	43	0	43	22	0	22	58	0	58
5:00 ～ 6:00	47	0	47	136	0	136	43	0	43	147	0	147
合計	1,258	130	1,388	5,417	150	5,567	1,331	130	1,461	5,052	150	5,202

注）網掛けは、1時間値の予測時間帯を示す。

表 2-6-2(3)　工事の実施に係る時間帯別交通量（1 時間値）

地点3　　単位：台/時

時間 ＼ 車種	西行き						東行き					
	大型			小型			大型			小型		
	一般交通量（現地調査結果）	資材等運搬車両等	合計	一般交通量（現地調査結果）	資材等運搬車両等	合計	一般交通量（現地調査結果）	資材等運搬車両等	合計	一般交通量（現地調査結果）	資材等運搬車両等	合計
6:00 ～ 7:00	7	0	7	57	30	87	16	0	16	144	0	144
7:00 ～ 8:00	6	7	13	156	120	276	11	7	18	136	0	136
8:00 ～ 9:00	19	7	26	166	0	166	20	7	27	142	0	142
9:00 ～ 10:00	15	19	34	117	0	117	20	19	39	83	0	83
10:00 ～ 11:00	13	13	26	90	0	90	11	13	24	113	0	113
11:00 ～ 12:00	11	19	30	109	0	109	18	19	37	99	0	99
12:00 ～ 13:00	13	0	13	96	0	96	10	0	10	81	0	81
13:00 ～ 14:00	13	19	32	98	0	98	13	19	32	102	0	102
14:00 ～ 15:00	13	19	32	111	0	111	18	19	37	100	0	100
15:00 ～ 16:00	13	13	26	85	0	85	9	13	22	117	0	117
16:00 ～ 17:00	5	7	12	112	0	112	11	7	18	92	30	122
17:00 ～ 18:00	3	7	10	148	0	148	4	7	11	158	88	246
18:00 ～ 19:00	6	0	6	131	0	131	4	0	4	147	16	163
19:00 ～ 20:00	1	0	1	96	0	96	1	0	1	111	16	127
20:00 ～ 21:00	1	0	1	61	0	61	2	0	2	78	0	78
21:00 ～ 22:00	0	0	0	26	0	26	2	0	2	36	0	36
22:00 ～ 23:00	0	0	0	9	0	9	2	0	2	21	0	21
23:00 ～ 0:00	3	0	3	12	0	12	2	0	2	13	0	13
0:00 ～ 1:00	2	0	2	4	0	4	0	0	0	8	0	8
1:00 ～ 2:00	2	0	2	6	0	6	2	0	2	3	0	3
2:00 ～ 3:00	2	0	2	3	0	3	2	0	2	4	0	4
3:00 ～ 4:00	2	0	2	4	0	4	2	0	2	3	0	3
4:00 ～ 5:00	2	0	2	8	0	8	2	0	2	8	0	8
5:00 ～ 6:00	5	0	5	28	0	28	4	0	4	36	0	36
合計	157	130	287	1,733	150	1,883	186	130	316	1,835	150	1,985

注）網掛けは、1時間値の予測時間帯を示す。

表 2-6-2(4)　工事の実施に係る時間帯別交通量（1 時間値）

地点4　　単位：台/時

時間 ＼ 車種	西行き						東行き					
	大型			小型			大型			小型		
	一般交通量（現地調査結果）	資材等運搬車両等	合計	一般交通量（現地調査結果）	資材等運搬車両等	合計	一般交通量（現地調査結果）	資材等運搬車両等	合計	一般交通量（現地調査結果）	資材等運搬車両等	合計
6:00 ～ 7:00	22	0	22	294	30	324	21	0	21	185	0	185
7:00 ～ 8:00	22	7	29	523	120	643	24	7	31	454	0	454
8:00 ～ 9:00	36	7	43	512	0	512	34	7	41	258	0	258
9:00 ～ 10:00	46	19	65	303	0	303	42	19	61	205	0	205
10:00 ～ 11:00	30	13	43	292	0	292	23	13	36	220	0	220
11:00 ～ 12:00	30	19	49	245	0	245	33	19	52	243	0	243
12:00 ～ 13:00	17	0	17	232	0	232	17	0	17	203	0	203
13:00 ～ 14:00	34	19	53	210	0	210	22	19	41	223	0	223
14:00 ～ 15:00	31	19	50	235	0	235	26	19	45	231	0	231
15:00 ～ 16:00	21	13	34	185	0	185	19	13	32	240	0	240
16:00 ～ 17:00	14	7	21	208	0	208	17	7	24	283	30	313
17:00 ～ 18:00	3	7	10	201	0	201	6	7	13	233	88	321
18:00 ～ 19:00	5	0	5	204	0	204	4	0	4	384	16	400
19:00 ～ 20:00	1	0	1	183	0	183	5	0	5	323	16	339
20:00 ～ 21:00	0	0	0	105	0	105	4	0	4	205	0	205
21:00 ～ 22:00	0	0	0	82	0	82	4	0	4	117	0	117
22:00 ～ 23:00	0	0	0	25	0	25	2	0	2	67	0	67
23:00 ～ 0:00	2	0	2	17	0	17	1	0	1	34	0	34
0:00 ～ 1:00	3	0	3	11	0	11	0	0	0	16	0	16
1:00 ～ 2:00	1	0	1	9	0	9	3	0	3	11	0	11
2:00 ～ 3:00	1	0	1	10	0	10	0	0	0	13	0	13
3:00 ～ 4:00	2	0	2	11	0	11	2	0	2	15	0	15
4:00 ～ 5:00	6	0	6	28	0	28	2	0	2	20	0	20
5:00 ～ 6:00	6	0	6	100	0	100	6	0	6	62	0	62
合計	333	130	463	4,225	150	4,375	317	130	447	4,245	150	4,395

注）網掛けは、1時間値の予測時間帯を示す。

２）施設の供用

施設の供用に係る予測時間帯別交通量は、表 2-6-3(1)～(4)に示すとおりである。

表 2-6-3(1)　施設の供用に係る時間帯別交通量（年平均値、1 時間値）

地点1　　単位：台/時

時間 ＼ 車種	北行き						南行き					
	大型			小型			大型			小型		
	一般交通量（現地調査結果）	廃棄物運搬車両等	合計	一般交通量（現地調査結果）	廃棄物運搬車両等	合計	一般交通量（現地調査結果）	廃棄物運搬車両等	合計	一般交通量（現地調査結果）	廃棄物運搬車両等	合計
6:00 ～ 7:00	22	0	22	277	0	277	14	0	14	319	0	319
7:00 ～ 8:00	21	0	21	428	0	428	19	0	19	614	0	614
8:00 ～ 9:00	42	3	45	455	0	455	46	3	49	404	0	404
9:00 ～ 10:00	64	8	72	354	0	354	59	8	67	236	0	236
10:00 ～ 11:00	55	7	62	346	0	346	56	7	63	293	0	293
11:00 ～ 12:00	43	7	50	305	0	305	49	7	56	244	0	244
12:00 ～ 13:00	28	0	28	260	0	260	25	0	25	248	0	248
13:00 ～ 14:00	63	6	69	248	0	248	46	6	52	314	0	314
14:00 ～ 15:00	37	8	45	291	0	291	47	8	55	302	0	302
15:00 ～ 16:00	30	7	37	319	0	319	36	7	43	287	0	287
16:00 ～ 17:00	14	0	14	314	0	314	24	0	24	258	0	258
17:00 ～ 18:00	9	0	9	422	0	422	10	0	10	386	0	386
18:00 ～ 19:00	10	0	10	297	0	297	6	0	6	379	0	379
19:00 ～ 20:00	3	0	3	212	0	212	8	0	8	337	0	337
20:00 ～ 21:00	1	0	1	139	0	139	6	0	6	176	0	176
21:00 ～ 22:00	0	0	0	104	0	104	7	0	7	113	0	113
22:00 ～ 23:00	3	0	3	40	0	40	3	0	3	62	0	62
23:00 ～ 0:00	3	0	3	20	0	20	2	0	2	30	0	30
0:00 ～ 1:00	3	0	3	13	0	13	1	0	1	15	0	15
1:00 ～ 2:00	4	0	4	12	0	12	4	0	4	13	0	13
2:00 ～ 3:00	1	0	1	11	0	11	1	0	1	14	0	14
3:00 ～ 4:00	2	0	2	13	0	13	4	0	4	15	0	15
4:00 ～ 5:00	7	0	7	32	0	32	3	0	3	18	0	18
5:00 ～ 6:00	11	0	11	109	0	109	11	0	11	78	0	78
合計	476	46	522	5,021	0	5,021	487	46	533	5,155	0	5,155

注）網掛けは、1時間値の予測時間帯を示す。

表 2-6-3(2)　施設の供用に係る時間帯別交通量（年平均値、1 時間値）

地点2　　単位：台/時

時間 ＼ 車種	北行き						南行き					
	大型			小型			大型			小型		
	一般交通量（現地調査結果）	廃棄物運搬車両等	合計	一般交通量（現地調査結果）	廃棄物運搬車両等	合計	一般交通量（現地調査結果）	廃棄物運搬車両等	合計	一般交通量（現地調査結果）	廃棄物運搬車両等	合計
6:00 ～ 7:00	60	0	60	436	0	436	63	0	63	325	0	325
7:00 ～ 8:00	79	0	79	572	0	572	60	0	60	441	0	441
8:00 ～ 9:00	15	3	18	439	0	439	98	3	101	252	0	252
9:00 ～ 10:00	115	8	123	296	0	296	116	8	124	236	0	236
10:00 ～ 11:00	131	7	138	280	0	280	141	7	148	273	0	273
11:00 ～ 12:00	101	7	108	285	0	285	98	7	105	230	0	230
12:00 ～ 13:00	65	0	65	218	0	218	69	0	69	259	0	259
13:00 ～ 14:00	119	6	125	210	0	210	112	6	118	219	0	219
14:00 ～ 15:00	118	8	126	300	0	300	95	8	103	261	0	261
15:00 ～ 16:00	104	7	111	323	0	323	95	7	102	267	0	267
16:00 ～ 17:00	49	0	49	325	0	325	54	0	54	252	0	252
17:00 ～ 18:00	25	0	25	443	0	443	45	0	45	412	0	412
18:00 ～ 19:00	15	0	15	391	0	391	35	0	35	385	0	385
19:00 ～ 20:00	16	0	16	313	0	313	18	0	18	437	0	437
20:00 ～ 21:00	23	0	23	196	0	196	23	0	23	272	0	272
21:00 ～ 22:00	28	0	28	87	0	87	25	0	25	148	0	148
22:00 ～ 23:00	26	0	26	42	0	42	18	0	18	64	0	64
23:00 ～ 0:00	8	0	8	21	0	21	23	0	23	26	0	26
0:00 ～ 1:00	19	0	19	11	0	11	17	0	17	16	0	16
1:00 ～ 2:00	11	0	11	15	0	15	13	0	13	22	0	22
2:00 ～ 3:00	18	0	18	15	0	15	20	0	20	20	0	20
3:00 ～ 4:00	24	0	24	20	0	20	28	0	28	30	0	30
4:00 ～ 5:00	42	0	42	43	0	43	22	0	22	58	0	58
5:00 ～ 6:00	47	0	47	136	0	136	43	0	43	147	0	147
合計	1,258	46	1,304	5,417	0	5,417	1,331	46	1,377	5,052	0	5,052

注）網掛けは、1時間値の予測時間帯を示す。

表 2-6-3(3)　施設の供用に係る時間帯別交通量（年平均値、1 時間値）

地点3　　単位：台/時

時間 ＼ 車種	西行き						東行き					
	大型			小型			大型			小型		
	一般交通量（現地調査結果）	廃棄物運搬車両等	合計	一般交通量（現地調査結果）	廃棄物運搬車両等	合計	一般交通量（現地調査結果）	廃棄物運搬車両等	合計	一般交通量（現地調査結果）	廃棄物運搬車両等	合計
6:00 ～ 7:00	7	0	7	57	0	57	16	0	16	144	0	144
7:00 ～ 8:00	6	0	6	156	0	156	11	0	11	136	0	136
8:00 ～ 9:00	19	1	20	166	0	166	20	1	21	142	0	142
9:00 ～ 10:00	15	1	16	117	0	117	20	1	21	83	0	83
10:00 ～ 11:00	13	1	14	90	0	90	11	1	12	113	0	113
11:00 ～ 12:00	11	1	12	109	0	109	18	1	19	99	0	99
12:00 ～ 13:00	13	0	13	96	0	96	10	0	10	81	0	81
13:00 ～ 14:00	13	1	14	98	0	98	13	1	14	102	0	102
14:00 ～ 15:00	13	1	14	111	0	111	18	1	19	100	0	100
15:00 ～ 16:00	13	1	14	85	0	85	9	1	10	117	0	117
16:00 ～ 17:00	5	0	5	112	0	112	11	0	11	92	0	92
17:00 ～ 18:00	3	0	3	148	0	148	4	0	4	158	0	158
18:00 ～ 19:00	6	0	6	131	0	131	4	0	4	147	0	147
19:00 ～ 20:00	1	0	1	96	0	96	1	0	1	111	0	111
20:00 ～ 21:00	1	0	1	61	0	61	2	0	2	78	0	78
21:00 ～ 22:00	0	0	0	26	0	26	2	0	2	36	0	36
22:00 ～ 23:00	0	0	0	9	0	9	2	0	2	21	0	21
23:00 ～ 0:00	3	0	3	12	0	12	2	0	2	13	0	13
0:00 ～ 1:00	2	0	2	4	0	4	0	0	0	8	0	8
1:00 ～ 2:00	2	0	2	6	0	6	2	0	2	3	0	3
2:00 ～ 3:00	2	0	2	3	0	3	2	0	2	4	0	4
3:00 ～ 4:00	2	0	2	4	0	4	2	0	2	3	0	3
4:00 ～ 5:00	2	0	2	8	0	8	2	0	2	8	0	8
5:00 ～ 6:00	5	0	5	28	0	28	4	0	4	36	0	36
合計	157	7	164	1,733	0	1,733	186	7	193	1,835	0	1,835

注）網掛けは、1時間値の予測時間帯を示す。

表 2-6-3(4)　施設の供用に係る時間帯別交通量（年平均値、1 時間値）

地点4　　単位：台/時

時間 ＼ 車種	西行き						東行き					
	大型			小型			大型			小型		
	一般交通量（現地調査結果）	廃棄物運搬車両等	合計	一般交通量（現地調査結果）	廃棄物運搬車両等	合計	一般交通量（現地調査結果）	廃棄物運搬車両等	合計	一般交通量（現地調査結果）	廃棄物運搬車両等	合計
6:00 ～ 7:00	22	0	22	294	0	294	21	0	21	185	0	185
7:00 ～ 8:00	22	0	22	523	0	523	24	0	24	454	0	454
8:00 ～ 9:00	36	1	37	512	0	512	34	1	35	258	0	258
9:00 ～ 10:00	46	1	47	303	0	303	42	1	43	205	0	205
10:00 ～ 11:00	30	1	31	292	0	292	23	1	24	220	0	220
11:00 ～ 12:00	30	1	31	245	0	245	33	1	34	243	0	243
12:00 ～ 13:00	17	0	17	232	0	232	17	0	17	203	0	203
13:00 ～ 14:00	34	1	35	210	0	210	22	1	23	223	0	223
14:00 ～ 15:00	31	1	32	235	0	235	26	1	27	231	0	231
15:00 ～ 16:00	21	1	22	185	0	185	19	1	20	240	0	240
16:00 ～ 17:00	14	0	14	208	0	208	17	0	17	283	0	283
17:00 ～ 18:00	3	0	3	201	0	201	6	0	6	233	0	233
18:00 ～ 19:00	5	0	5	204	0	204	4	0	4	384	0	384
19:00 ～ 20:00	1	0	1	183	0	183	5	0	5	323	0	323
20:00 ～ 21:00	0	0	0	105	0	105	4	0	4	205	0	205
21:00 ～ 22:00	0	0	0	82	0	82	4	0	4	117	0	117
22:00 ～ 23:00	0	0	0	25	0	25	2	0	2	67	0	67
23:00 ～ 0:00	2	0	2	17	0	17	1	0	1	34	0	34
0:00 ～ 1:00	3	0	3	11	0	11	0	0	0	16	0	16
1:00 ～ 2:00	1	0	1	9	0	9	3	0	3	11	0	11
2:00 ～ 3:00	1	0	1	10	0	10	0	0	0	13	0	13
3:00 ～ 4:00	2	0	2	11	0	11	2	0	2	15	0	15
4:00 ～ 5:00	6	0	6	28	0	28	2	0	2	20	0	20
5:00 ～ 6:00	6	0	6	100	0	100	6	0	6	62	0	62
合計	333	7	340	4,225	0	4,225	317	7	324	4,245	0	4,245

注）網掛けは、1時間値の予測時間帯を示す。

資料２－７　一般交通量の伸び率の検討

１）対象事業実施区域周辺の交通量の経年変化

資材等運搬車両等及び廃棄物運搬車両等の主要走行経路である県道宮迫今川線及び主要地方道西尾吉良線における、道路交通センサス調査の平成 22、27、令和３年度の平日 24 時間交通量及び平成 22 年度の値を 1 とした各年の比率は、表 2-7-1 に示すとおりである。

表 2-7-1　対象事業実施区域周辺の交通量及び指数（平成 22 年度～令和３年度）

（交通量の単位：台/24時間）

現地調査地点	道路名称	交通量観測地点	区分	平成22年度	平成27年度	令和３年度
地点１ 地点３ 地点４	県道宮迫今川線	西尾市宅野島町字郷中	交通量	13,072	14,990	13,922
			指数	1.00	1.15	1.07
地点２	主要地方道 西尾吉良線	西尾市吉良町寺嶋五反田	交通量	7,998	8,146	8,508
			指数	1.00	1.02	1.06

注１）指数は、平成22年度の値を１とした各年の比率である。

出典：「平成22、27、令和３年度　全国道路・街路交通情勢調査（道路交通センサス）一般交通量調査」（国土交通省）を基に作成

２）一般車両交通量の伸び率の検討

対象事業実施区域周辺における、資材等運搬車両等及び廃棄物等運搬車両等の主要走行経路の一般車両交通量は、平成 22 年度から令和３年度にかけて概ね横ばいであると考えられる。

このことから、工事の実施期間である令和７年度から令和 11 年度及び施設の稼働が通常の状態に達する時期の令和 12 年度の一般車両交通量の伸び率は 1.0 と設定した。

資料２－８　建設機械に係る大気汚染物質排出量算定

排出量の算定には、「国土技術政策総合研究所資料第 714 号　道路環境影響評価の技術手法（平成 24 年度版）」（平成 25 年 3 月　国土交通省国土技術政策総合研究所）の手法を用いた。

$$q_{NOx} = (P \times \overline{NOx}) \times Br/b$$
$$q_{SPM} = (P \times \overline{SPM}) \times Br/b$$

〔記　号〕

q_{NOx} ：窒素酸化物排出量（g/h）
q_{SPM} ：浮遊粒子状物質排出量（g/h）
P　：定格出力（kW）
$\overline{NOx}$ ：ISO-C1 モードにおける窒素酸化物の排出係数（g/kW･h）
$\overline{SPM}$ ：ISO-C1 モードにおける浮遊粒子状物質の排出係数（g/kW･h）
Br　：実作業ベースの平均燃料消費率で国土交通省土木積算基準値を 1.2 で除したもの（g/kW･h）
b　：ISO-C1 モードにおける平均燃料消費率（g/kW･h）

建設機械諸元一覧は表 2-8-1 に示すとおりである。

表 2-8-1　建設機械諸元一覧

名称	規格	稼働時間	運転時間	運転日数	出力 P	原動機燃料消費量	Br	b	$\overline{NOx}$	$\overline{SPM}$	q_{NOx}	q_{SPM}	Nox 排出量	SPM 排出量	1台あたり NOx排出量	1台あたり SPM排出量
		h	h	日	kW	l/kW･h	g/kW･h	g/kW･h	g/kW･h	g/kW･h	(g/h)	(g/h)	m^3_N/h	kg/h	m^3_N/台・日	kg/台・日
バックホウ	0.7～1.2m^3	6.3	690	110	116	0.144	120.0	234	5.4	0.22	321.2	13.1	0.1564	0.0131	0.9855	0.0824
ブルドーザ	18t級	6.3	750	120	136	0.144	120.0	229	5.3	0.15	377.7	10.7	0.1839	0.0107	1.1588	0.0673
杭打機	100～110t	6.1	670	110	123	0.088	73.3	237	14.0	0.41	532.8	15.6	0.2595	0.0156	1.5827	0.0952
発電機	100kVA	8.0	－	110	117	0.123	102.5	234	5.4	0.22	276.8	11.3	0.1348	0.0113	1.0781	0.0902
コンクリートミキサー車	3.0～3.2m3	5.0	750	150	162	0.059	49.2	237	14.0	0.41	470.5	13.8	0.2291	0.0138	1.1456	0.0689
コンクリートポンプ車	65～85m3	6.9	960	140	166	0.066	55.0	237	14.0	0.41	539.3	15.8	0.2626	0.0158	1.8121	0.1090
クローラクレーン	100～350t	6.0	720	120	235	0.076	63.3	229	5.3	0.15	344.5	9.7	0.1677	0.0097	1.0064	0.0585
ラフタークレーン	16～70t	6.0	720	120	257	0.075	62.5	229	5.3	0.15	371.8	10.5	0.1810	0.0105	1.0862	0.0631
タイヤローラー	8.5～20t	5.1	360	70	71	0.098	81.7	234	5.4	0.22	133.8	5.5	0.0652	0.0055	0.3323	0.0278
モーターグレーダー	10t	5.1	360	70	85	0.112	93.3	234	5.4	0.22	183.1	7.5	0.0892	0.0075	0.4547	0.0380
アスファルトフィニッシャ	4.5m^3	5.0	400	80	39	0.152	126.7	238	6.1	0.27	126.6	5.6	0.0617	0.0056	0.3083	0.0280
コンクリート破砕機	0.7～1.2m3	6.3	690	110	116	0.144	120.0	234	5.4	0.22	321.2	13.1	0.1564	0.0131	0.9855	0.0824

注1：出力及び原動機燃料消費量は、「令和5年度版　建設機械等損料表」（令和5年5月10日、一般社団法人 日本建設機械施工協会）より設定した。
注2：燃料（軽油）の密度は、1/1.2kg/lとした。
注3：排出係数原単位は、「道路環境影響評価の技術手法（平成24年度版）」（平成25年3月、国土交通省 国土技術政策総合研究所）の値を用いた。
注4：日稼働時間は、「令和5年度版 建設機械等損料表」の年間標準運転時間を年間標準運転日数で除して求めた。

資料２－９　建設機械に係る大気汚染物質排出源位置

建設機械に係る大気汚染物質排出源位置は、図 2-9-1 に示すとおりである。

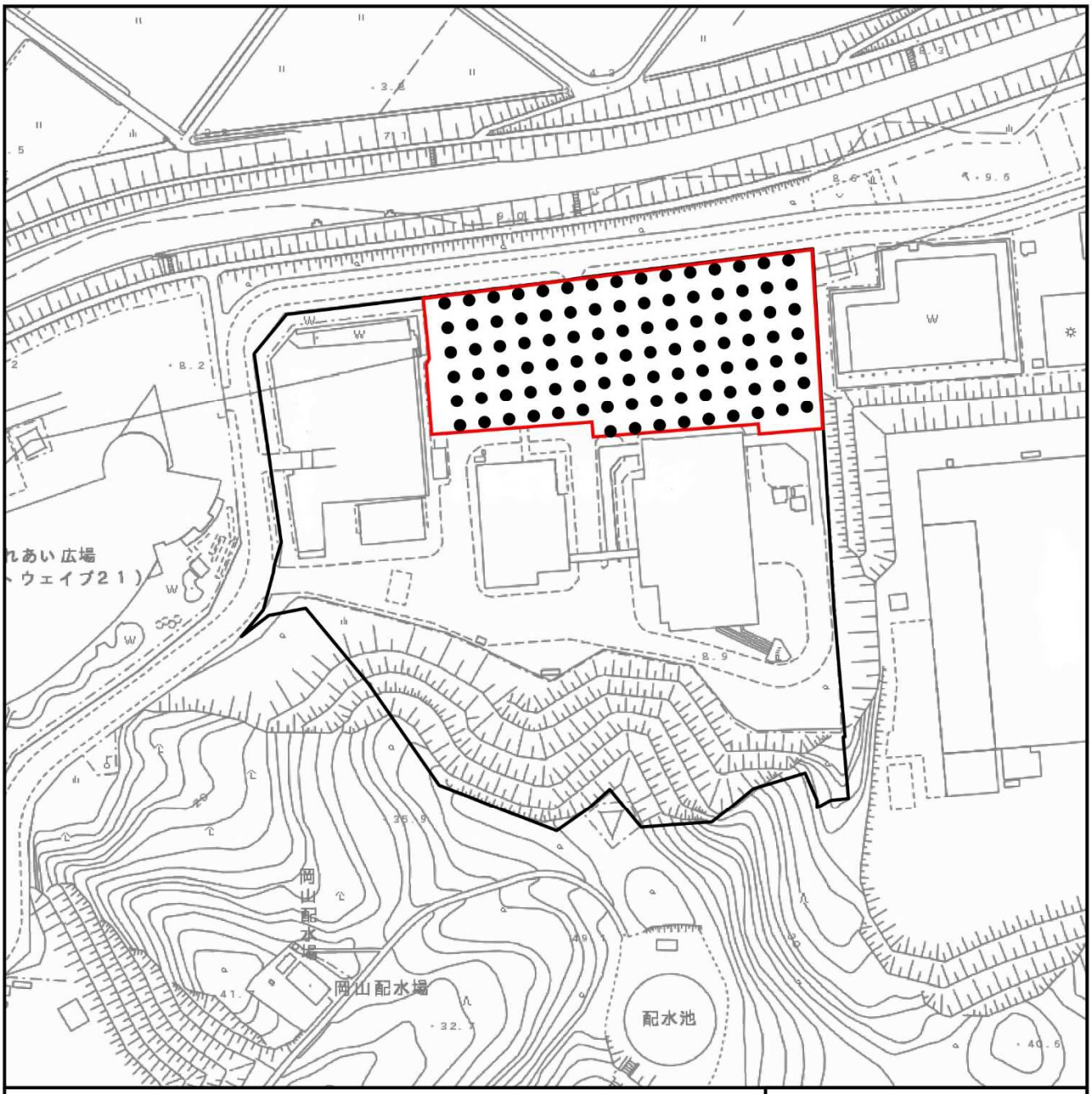

凡　例

対象事業実施区域

事業用地

煙源位置

N

1:2,500

0　25　50　100m

この地図は、「西尾市地図情報サービス　にしたんマップ 1:5,000 地形図（令和３年 11 月閲覧）」を使用したものである。

図 2-9-1　排出源の位置

資料２－10　年平均値から日平均値の年間 98%値又は 2%除外値への変換式

建設機械の稼働等及びばい煙の排出による大気質の予測に使用した日平均値の年間 98%値又は２%除外値への変換式は、事業実施区域周辺における一般環境大気測定局（羽根、南部庄司田、安城農林高校、愛厚ホーム西尾苑、西尾市役所一色支所、幸田小学校）の過去５年間（平成 30 年度～令和４年度）における調査結果の年平均値と日平均値の相関関係から導いた回帰式より設定した。

使用したデータは表 2-10-1 に、回帰式及び相関図は図 2-10-1～3 に示すとおりである。

表 2-10-1　一般環境大気測定局の測定値

測定局	年　度	二酸化硫黄（ppm）		二酸化窒素（ppm）		浮遊粒子状物質（mg/m^3）	
		年平均値	年間2%除外値	年平均値	年間98%値	年平均値	年間2%除外値
羽根	平成30年度	0.001	0.002	0.012	0.027	0.018	0.047
	令和元年度	0.001	0.002	0.011	0.026	0.017	0.046
	令和2年度	－	－	－	－	－	－
	令和3年度	－	－	－	－	－	－
	令和4年度	－	－	－	－	－	－
南部庄司田	平成30年度	－	－	－	－	－	－
	令和元年度	－	－	－	－	－	－
	令和2年度	0.001	0.003	0.009	0.022	0.017	0.044
	令和3年度	0.001	0.001	0.009	0.020	0.014	0.030
	令和4年度	0.001	0.002	0.009	0.023	0.014	0.028
安城農林高校	平成30年度	0.001	0.002	0.011	0.026	0.018	0.049
	令和元年度	0.001	0.002	0.010	0.027	0.015	0.038
	令和2年度	0.001	0.002	0.010	0.024	0.014	0.032
	令和3年度	0.001	0.002	0.009	0.022	0.013	0.025
	令和4年度	0.001	0.002	0.009	0.023	0.014	0.026
愛厚ホーム西尾苑	平成30年度	－	－	0.009	0.027	0.018	0.043
	令和元年度	－	－	0.011	0.027	0.016	0.042
	令和2年度	－	－	0.010	0.025	0.014	0.032
	令和3年度	－	－	0.010	0.023	0.013	0.024
	令和4年度	－	－	0.010	0.023	0.013	0.026
西尾市役所一色支所	平成30年度	－	－	0.010	0.027	0.023	0.053
	令和元年度	－	－	0.010	0.028	0.020	0.046
	令和2年度	－	－	0.009	0.023	0.018	0.042
	令和3年度	－	－	0.008	0.022	0.017	0.034
	令和4年度	－	－	0.009	0.022	0.017	0.035
幸田小学校	平成30年度	－	－	0.009	0.024	0.016	0.045
	令和元年度	－	－	0.008	0.024	0.012	0.034
	令和2年度	－	－	0.007	0.020	0.012	0.031
	令和3年度	－	－	0.008	0.019	0.011	0.024
	令和4年度	－	－	0.008	0.020	0.011	0.025

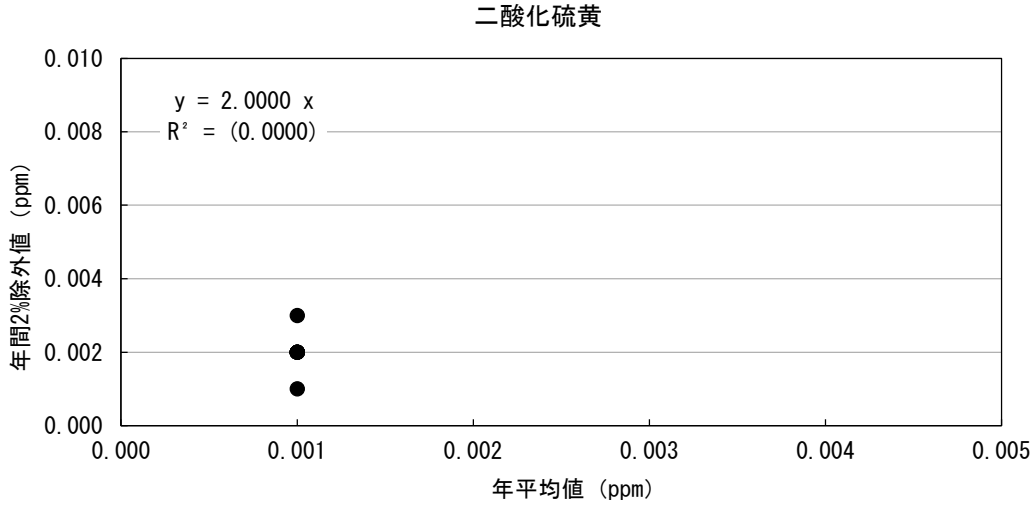

図 2-10-1　日平均値の２%除外値への変換式（二酸化硫黄）

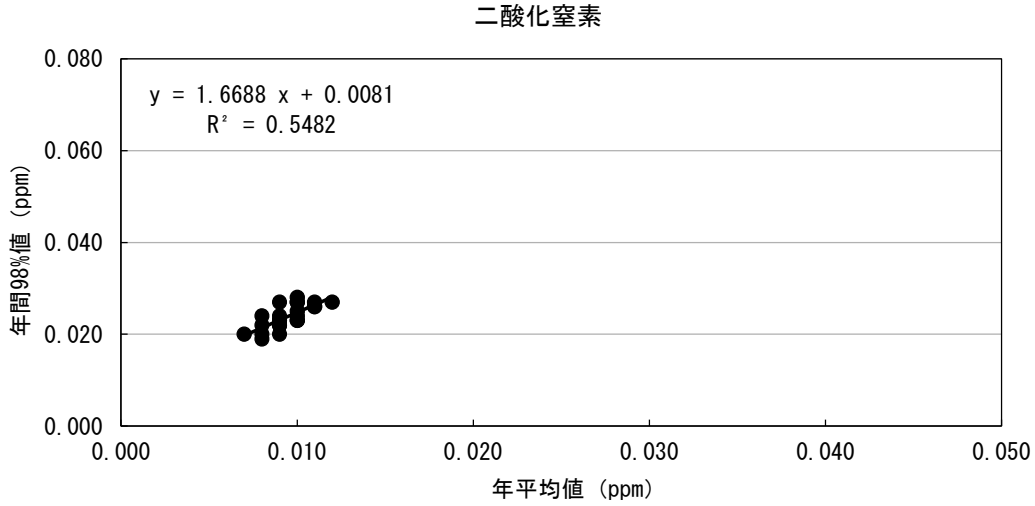

図 2-10-2　日平均値の年間 98%値への変換式（二酸化窒素）

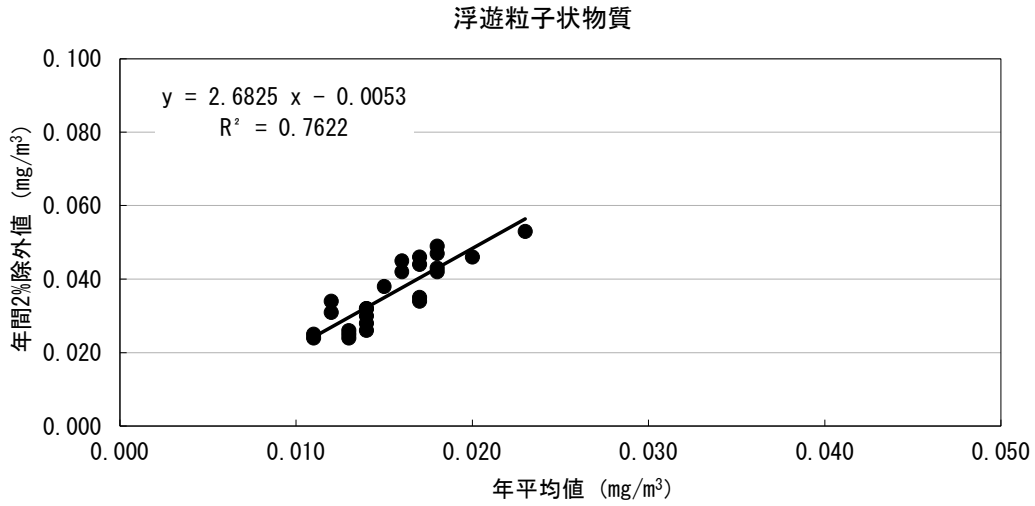

図 2-10-3　日平均値の２%除外値への変換式（浮遊粒子状物質）

資料２－11　地形を考慮した煙突排出ガスの拡散計算式（プルーム中心軸の補正）

煙突排出ガスの拡散計算については、予測式は「窒素酸化物総量規制マニュアル〔新版〕」（平成 12 年　公害研究対策センター）に示される大気拡散計算式（プルーム式及びパフ式）を用いた。また、対象事業実施区域南側に丘稜が存在することから、「ごみ焼却施設環境アセスメントマニュアル」（昭和 61 年　（社）全国都市清掃会議）に示される CRSTER モデルを参考にプルーム中心軸の補正を行った。

①プルーム中心軸の補正方法

CRSTER モデルを参考にした有効煙突高さの算出方法は、以下のとおりである。また、CRSTER モデルの概念図を図 2-11-1 に示す。

・地表の評価点の標高が煙源位置の地形標高より高い場合は、それら標高の差分だけプルーム中心軸の高さを減少させる。
・地表の評価点の標高が煙源位置の地形標高より低い場合は、プルーム中心軸の高さには修正を加えない。

$H_e=H_{e0}-R_n$　（$H_{e0}-R_n<10$ の場合、$H_e=10$）

［記　号］

H_e ：CRSTER モデルの有効煙突高さ（m）

H_{e0}：補正前の有効煙突高さ（m）

R_n ：予測地点における補正後の地形標高（m）

$R_n=Z_n-Z_0$　（$Z_n<Z_0$ の場合、$R_n=0$）

Z_n：予測地点の z 座標（m）

Z_0：煙突位置の z 座標（=8.9m）

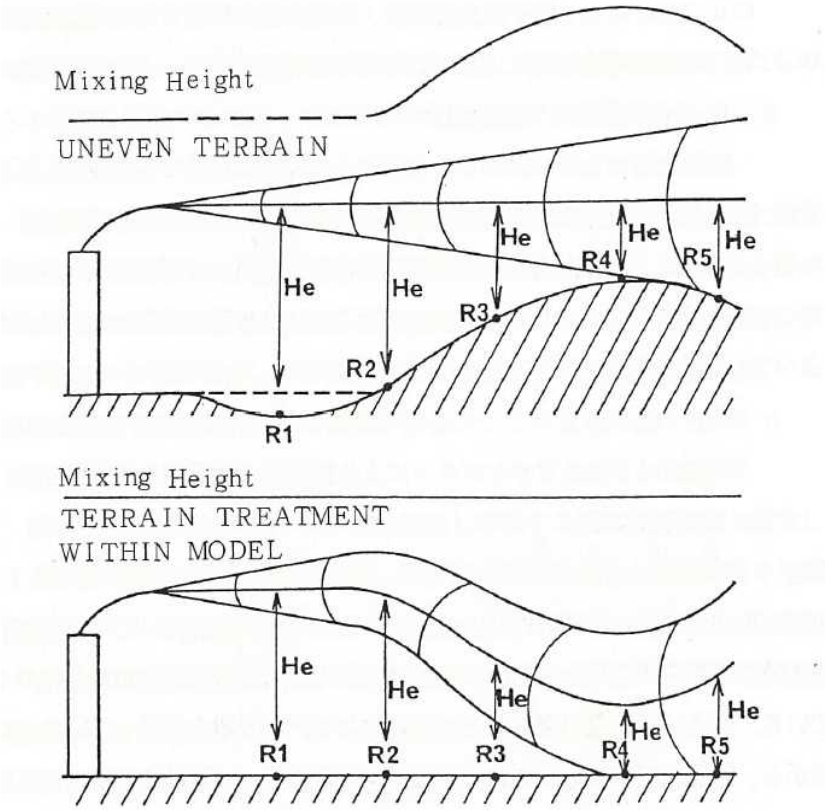

図 2-11-1　CRSTER モデルの概念図

②地形データ

地形データは、国土地理院の基盤地図情報数値標高モデル５ｍメッシュデータを用いた。使用した標高データを図 2-11-2 に示す。

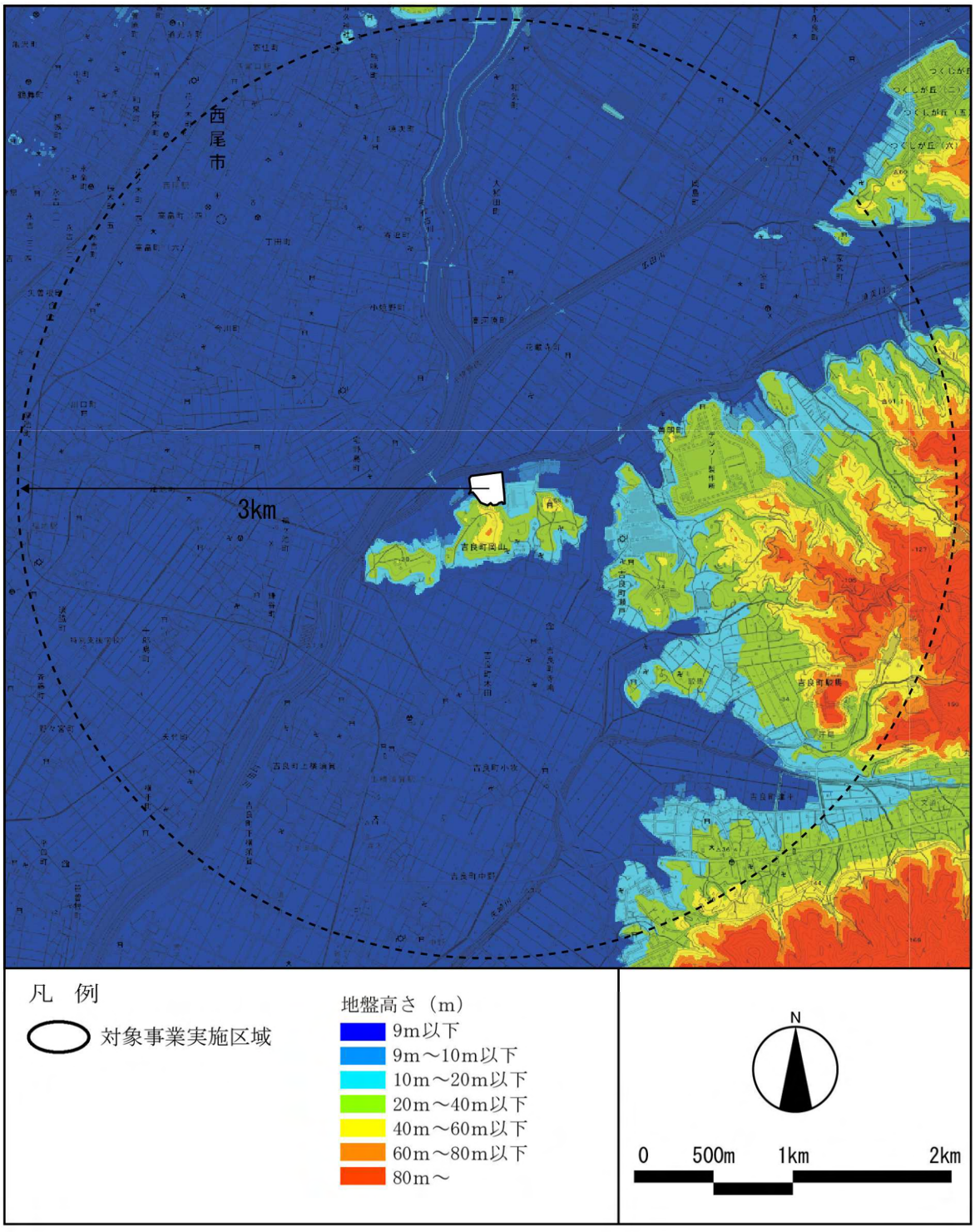

図 2-11-2　使用した標高データ

③プルーム中心軸の補正量

プルーム中心軸の補正は 16 方位の各方位について行った。ここでは、対象事業実施区域から南東側方向の代表断面のプルーム中心軸の補正量を図 2-11-3 に示す。なお、対象事業実施区域周辺の地形データは図 2-11-2 に示したとおりであり、対象事業実施区域周辺では主に東から南方向で標高が高くなっている。

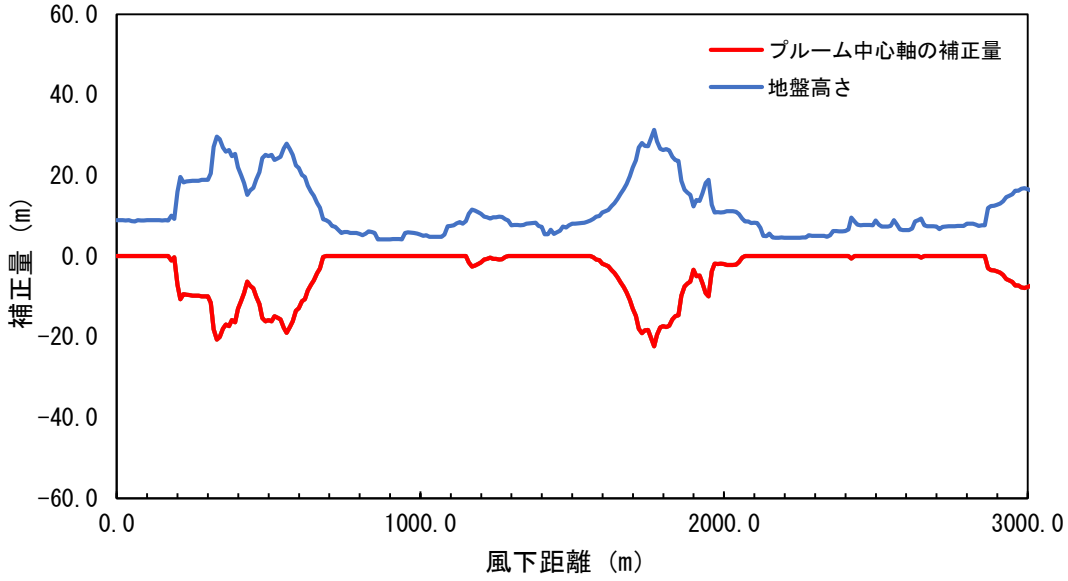

図 2-11-3　プルーム中心軸の補正量

３　騒音及び超低周波音関連

資料３－１　騒音調査結果

１）環境騒音調査結果

環境騒音調査結果を表 3-1-1、3-1-2 に示す。

表 3-1-1(1)　環境騒音調査結果（平日）

測定日：　令和５年10月23日(月) ～ 令和５年10月24日(火)
調査地点：地点1　　(単位：dB)

観測時間	等価騒音レベル	時間率騒音レベル				
	L_{Aeq}	L_{A5}	L_{A10}	L_{A50}	L_{A90}	L_{A95}
23 09～10	48	51	49	48	46	45
23 10～11	47	50	49	47	45	44
23 11～12	48	51	49	46	45	44
23 12～13	47	48	47	45	45	44
23 13～14	45	48	47	45	44	44
23 14～15	47	51	49	46	46	45
23 15～16	47	49	47	45	45	45
23 16～17	47	49	47	46	45	45
23 17～18	45	47	46	45	44	43
23 18～19	45	47	45	44	43	43
23 19～20	43	45	44	43	43	42
23 20～21	43	45	44	42	41	41
23 21～22	43	44	42	42	40	40
23 22～23	43	44	43	42	40	40
23 23～00	42	43	42	41	40	39
24 00～01	41	42	41	40	39	39
24 01～02	41	42	41	40	40	39
24 02～03	41	41	40	40	39	39
24 03～04	41	42	41	40	40	39
24 04～05	41	43	41	41	40	39
24 05～06	43	44	42	41	41	40
24 06～07	44	47	45	44	43	42
24 07～08	47	50	49	48	45	45
24 08～09	48	51	49	48	46	46
昼間	46	48	47	45	44	44
夜間	42	43	41	41	40	39

(注)
1. 等価騒音レベルは、有効データのエネルギー平均値である。
2. 時間率騒音レベルは、有効データの算術平均値である。
3. 時間区分は以下のとおりである。
　時間の区分 昼間:6～22時 夜間:22～6時

表 3-1-1(2)　環境騒音調査結果（平日）

測定日：　令和５年10月23日(月) ～ 令和５年10月24日(火)
調査地点：地点2　（単位：dB）

観測時間	等価騒音レベル	時間率騒音レベル				
	L_{Aeq}	L_{A5}	L_{A10}	L_{A50}	L_{A90}	L_{A95}
23 09～10	45	46	45	44	43	43
23 10～11	45	46	46	44	43	43
23 11～12	49	50	50	49	48	47
23 12～13	44	49	45	43	42	41
23 13～14	50	51	51	49	48	48
23 14～15	50	51	51	50	49	48
23 15～16	50	51	51	50	49	48
23 16～17	50	52	51	50	49	49
23 17～18	50	52	51	50	48	46
23 18～19	48	51	50	48	45	44
23 19～20	46	49	48	45	44	43
23 20～21	46	48	47	45	44	43
23 21～22	45	46	46	44	43	42
23 22～23	44	45	45	43	42	42
23 23～00	43	44	44	43	41	41
24 00～01	43	44	44	43	41	41
24 01～02	42	44	43	41	41	40
24 02～03	42	45	44	42	41	40
24 03～04	42	44	44	42	41	41
24 04～05	43	44	44	43	42	42
24 05～06	43	45	45	43	42	42
24 06～07	46	48	47	45	44	44
24 07～08	52	54	53	52	51	51
24 08～09	52	53	53	52	51	50
昼間	49	50	49	48	46	46
夜間	43	44	44	43	41	41

（注）
1.等価騒音レベルは、有効データのエネルギー平均値である。
2.時間率騒音レベルは、有効データの算術平均値である。
3.時間区分は以下のとおりである。
時間の区分 昼間:6～22時 夜間:22～6時

表 3-1-1(3)　環境騒音調査結果（平日）

測定日：　令和５年10月23日(月) ～ 令和５年10月24日(火)
調査地点：　地点3　　（単位：dB）

観測時間	等価騒音レベル	時間率騒音レベル				
	L_{Aeq}	L_{A5}	L_{A10}	L_{A50}	L_{A90}	L_{A95}
23 09～10	52	54	53	52	50	50
23 10～11	52	53	53	51	50	50
23 11～12	51	52	52	51	50	50
23 12～13	51	53	52	51	49	49
23 13～14	52	54	54	52	51	50
23 14～15	57	55	54	52	51	50
23 15～16	56	54	53	52	50	50
23 16～17	51	53	52	51	49	49
23 17～18	55	59	59	53	49	48
23 18～19	56	60	59	54	50	50
23 19～20	50	52	52	50	49	48
23 20～21	50	52	52	50	48	48
23 21～22	50	52	52	50	48	47
23 22～23	50	52	52	50	48	47
23 23～00	49	51	51	49	47	47
24 00～01	49	51	51	49	47	47
24 01～02	49	51	51	49	47	47
24 02～03	49	51	51	49	47	47
24 03～04	49	51	51	49	48	47
24 04～05	49	51	50	49	47	47
24 05～06	50	52	51	50	48	48
24 06～07	50	52	52	50	48	48
24 07～08	51	52	52	51	50	49
24 08～09	52	54	54	52	50	49
昼間	53	54	53	51	50	49
夜間	49	51	51	49	47	47

（注）
1. 等価騒音レベルは、有効データのエネルギー平均値である。
2. 時間率騒音レベルは、有効データの算術平均値である。
3. 時間区分は以下のとおりである。
　時間の区分 昼間:6～22時 夜間:22～6時

表 3-1-1(4)　環境騒音調査結果（平日）

測定日：　令和５年10月23日(月) ～ 令和５年10月24日(火)
調査地点：地点4　　（単位：dB）

観測時間	等価騒音レベル	時間率騒音レベル				
	L_{Aeq}	L_{A5}	L_{A10}	L_{A50}	L_{A90}	L_{A95}
23 09～10	50	52	51	50	49	49
23 10～11	50	52	51	50	48	48
23 11～12	50	53	52	50	47	46
23 12～13	44	46	45	44	42	42
23 13～14	49	51	51	49	47	46
23 14～15	50	53	53	50	48	47
23 15～16	50	53	53	49	44	44
23 16～17	44	46	46	44	43	43
23 17～18	48	49	49	48	47	46
23 18～19	47	49	49	47	45	45
23 19～20	46	47	47	45	45	44
23 20～21	45	47	47	45	44	43
23 21～22	45	46	46	44	43	43
23 22～23	43	45	44	43	42	42
23 23～00	42	44	43	41	40	40
24 00～01	41	43	42	41	40	40
24 01～02	42	44	43	42	41	40
24 02～03	42	43	43	42	41	41
24 03～04	43	44	44	43	42	41
24 04～05	44	45	45	44	43	42
24 05～06	45	47	46	45	43	43
24 06～07	47	49	48	47	46	45
24 07～08	47	48	48	47	45	45
24 08～09	49	52	51	49	43	43
昼間	48	50	49	47	45	45
夜間	43	44	44	43	42	41

(注)

1. 等価騒音レベルは、有効データのエネルギー平均値である。
2. 時間率騒音レベルは、有効データの算術平均値である。
3. 時間区分は以下のとおりである。
   時間の区分 昼間:6～22時 夜間:22～6時

表 3-1-1(5)　環境騒音調査結果（平日）

測定日：　令和５年10月23日(月) ～ 令和５年10月24日(火)
調査地点：　地点5　　（単位：dB）

観測時間	等価騒音レベル	時間率騒音レベル				
	L_{Aeq}	L_{A5}	L_{A10}	L_{A50}	L_{A90}	L_{A95}
23 09～10	56	58	57	55	54	53
23 10～11	55	57	56	55	48	48
23 11～12	51	55	54	49	47	47
23 12～13	55	59	56	54	48	47
23 13～14	50	55	55	48	44	43
23 14～15	50	55	51	46	43	42
23 15～16	49	51	50	46	44	43
23 16～17	50	54	51	47	43	43
23 17～18	55	52	51	47	45	45
23 18～19	49	52	51	48	46	45
23 19～20	49	52	51	47	45	45
23 20～21	47	51	50	46	45	44
23 21～22	48	51	50	46	44	44
23 22～23	46	50	49	44	42	42
23 23～00	46	50	49	44	42	42
24 00～01	46	50	49	44	42	42
24 01～02	45	49	49	42	40	40
24 02～03	46	50	49	43	41	41
24 03～04	45	49	49	43	42	42
24 04～05	47	50	50	45	43	43
24 05～06	49	51	50	46	44	43
24 06～07	52	55	52	49	46	45
24 07～08	50	53	52	48	45	44
24 08～09	50	54	51	46	42	41
昼間	52	54	52	49	46	45
夜間	46	50	49	44	42	42

（注）
1. 等価騒音レベルは、有効データのエネルギー平均値である。
2. 時間率騒音レベルは、有効データの算術平均値である。
3. 時間区分は以下のとおりである。
　時間の区分 昼間:6～22時 夜間:22～6時

表 3-1-1(6)　環境騒音調査結果（平日）

測定日：　令和５年10月23日(月) ～ 令和５年10月24日(火)
調査地点：地点6　（単位：dB）

観測時間	等価騒音レベル	時間率騒音レベル				
	L_{Aeq}	L_{A5}	L_{A10}	L_{A50}	L_{A90}	L_{A95}
23 09～10	49	54	51	41	38	37
23 10～11	50	53	49	41	38	37
23 11～12	47	52	50	39	36	36
23 12～13	45	49	44	37	34	34
23 13～14	63	73	58	39	36	35
23 14～15	45	49	45	39	36	35
23 15～16	41	45	43	37	35	35
23 16～17	56	57	52	39	35	35
23 17～18	60	45	43	40	38	37
23 18～19	43	47	44	41	40	39
23 19～20	46	50	47	42	40	39
23 20～21	42	45	43	40	38	38
23 21～22	39	43	41	38	36	35
23 22～23	37	39	38	35	34	33
23 23～00	38	42	40	36	34	34
24 00～01	36	40	39	36	33	33
24 01～02	37	40	39	36	35	34
24 02～03	39	42	41	38	36	35
24 03～04	42	43	42	40	38	38
24 04～05	45	48	44	41	38	38
24 05～06	47	53	50	44	42	41
24 06～07	56	56	52	44	39	38
24 07～08	46	52	49	41	36	35
24 08～09	46	51	46	41	36	35
昼間	54	51	47	40	37	36
夜間	42	43	42	38	36	36

（注）
1. 等価騒音レベルは、有効データのエネルギー平均値である。
2. 時間率騒音レベルは、有効データの算術平均値である。
3. 時間区分は以下のとおりである。
時間の区分 昼間:6～22時 夜間:22～6時

表 3-1-1(7)　環境騒音調査結果（平日）

測定日：　令和５年10月23日(月) ～ 令和５年10月24日(火)
調査地点：地点7　（単位：dB）

観測時間	等価騒音レベル	時間率騒音レベル				
	L_{Aeq}	L_{A5}	L_{A10}	L_{A50}	L_{A90}	L_{A95}
23 09～10	50	55	49	42	39	39
23 10～11	50	57	52	41	37	36
23 11～12	51	58	56	42	37	36
23 12～13	50	56	50	40	36	35
23 13～14	50	58	51	42	38	37
23 14～15	49	53	48	42	39	38
23 15～16	53	59	58	43	39	38
23 16～17	49	54	50	43	40	39
23 17～18	53	59	54	45	41	41
23 18～19	51	57	53	44	41	41
23 19～20	49	53	49	43	41	40
23 20～21	47	51	48	43	40	40
23 21～22	46	48	45	41	38	38
23 22～23	44	46	44	41	38	38
23 23～00	42	44	43	41	38	38
24 00～01	41	44	43	40	38	38
24 01～02	39	41	41	39	37	37
24 02～03	41	43	42	40	39	39
24 03～04	42	43	42	40	39	39
24 04～05	42	42	41	40	39	39
24 05～06	47	50	47	42	39	39
24 06～07	55	59	54	47	43	43
24 07～08	52	58	53	44	40	39
24 08～09	50	56	52	43	38	37
昼間	51	56	51	43	39	39
夜間	43	44	43	40	38	38

（注）
1. 等価騒音レベルは、有効データのエネルギー平均値である。
2. 時間率騒音レベルは、有効データの算術平均値である。
3. 時間区分は以下のとおりである。
時間の区分 昼間:6～22時 夜間:22～6時

表 3-1-1(8)　環境騒音調査結果（平日）

測定日：　令和５年10月23日(月) ～ 令和５年10月24日(火)
調査地点：地点8　（単位：dB）

観測時間	等価騒音レベル	時間率騒音レベル				
	L_{Aeq}	L_{A5}	L_{A10}	L_{A50}	L_{A90}	L_{A95}
23 09～10	65	70	68	63	59	58
23 10～11	65	70	68	62	56	55
23 11～12	65	70	68	62	58	57
23 12～13	64	70	68	61	55	54
23 13～14	65	70	68	63	59	57
23 14～15	66	70	69	63	59	59
23 15～16	65	70	68	62	56	55
23 16～17	65	70	68	62	58	56
23 17～18	64	69	67	63	57	56
23 18～19	64	69	67	62	55	54
23 19～20	64	69	67	61	51	49
23 20～21	63	69	67	58	48	47
23 21～22	62	69	66	53	46	46
23 22～23	60	67	63	48	45	45
23 23～00	58	65	60	46	44	44
24 00～01	59	65	59	45	43	42
24 01～02	58	65	59	44	43	43
24 02～03	57	63	58	44	43	43
24 03～04	59	65	60	46	43	43
24 04～05	61	68	65	49	44	43
24 05～06	64	70	68	56	45	44
24 06～07	65	71	69	62	53	50
24 07～08	65	69	68	63	59	57
24 08～09	66	70	68	64	60	59
昼間	65	70	68	62	56	54
夜間	60	66	62	47	44	43

（注）
1. 等価騒音レベルは、有効データのエネルギー平均値である。
2. 時間率騒音レベルは、有効データの算術平均値である。
3. 時間区分は以下のとおりである。
時間の区分 昼間:6～22時 夜間:22～6時

表 3-1-2(1)　環境騒音調査結果（休日）

測定日：　令和５年10月21日(土) ～ 令和５年10月22日(日)
調査地点：　地点1　　（単位：dB）

観測時間	等価騒音レベル	時間率騒音レベル				
	L_{Aeq}	L_{A5}	L_{A10}	L_{A50}	L_{A90}	L_{A95}
21 09～10	48	50	49	48	46	46
21 10～11	47	49	48	47	45	45
21 11～12	48	50	50	47	45	44
21 12～13	46	48	48	46	45	44
21 13～14	46	48	48	45	43	43
21 14～15	48	50	49	48	46	45
21 15～16	46	49	48	46	45	44
21 16～17	46	48	47	46	45	44
21 17～18	45	46	46	45	44	43
21 18～19	45	46	46	44	43	43
21 19～20	42	44	44	42	41	41
21 20～21	42	43	43	42	41	40
21 21～22	41	43	42	41	40	40
21 22～23	41	42	42	41	40	40
21 23～00	41	42	42	41	40	39
22 00～01	41	42	42	40	39	39
22 01～02	40	41	41	40	39	39
22 02～03	40	41	41	40	39	39
22 03～04	40	42	41	40	39	39
22 04～05	41	42	42	40	39	39
22 05～06	42	44	43	42	41	40
22 06～07	45	48	47	44	43	43
22 07～08	47	49	49	47	45	45
22 08～09	47	49	49	47	46	45
昼間	46	48	47	45	44	43
夜間	41	42	42	41	40	39

（注）
1. 等価騒音レベルは、有効データのエネルギー平均値である。
2. 時間率騒音レベルは、有効データの算術平均値である。
3. 時間区分は以下のとおりである。
　時間の区分 昼間:6～22時 夜間:22～6時

表 3-1-2(2)　環境騒音調査結果（休日）

測定日：　令和５年10月21日(土) ～ 令和５年10月22日(日)
調査地点：地点2　　（単位：dB）

観測時間	等価騒音レベル	時間率騒音レベル				
	L_{Aeq}	L_{A5}	L_{A10}	L_{A50}	L_{A90}	L_{A95}
21 09～10	50	52	52	50	47	47
21 10～11	48	50	50	47	46	46
21 11～12	48	50	50	48	46	46
21 12～13	48	51	50	47	45	44
21 13～14	47	50	49	47	44	44
21 14～15	48	50	49	48	47	46
21 15～16	48	51	51	47	44	44
21 16～17	46	48	47	46	44	44
21 17～18	49	53	52	47	44	44
21 18～19	44	45	45	43	43	42
21 19～20	43	45	44	43	42	42
21 20～21	43	44	44	43	42	42
21 21～22	43	44	44	43	42	42
21 22～23	42	44	43	42	41	41
21 23～00	42	43	43	41	41	40
22 00～01	41	42	42	41	40	40
22 01～02	41	42	42	41	40	40
22 02～03	41	42	42	41	40	40
22 03～04	41	42	42	41	40	40
22 04～05	41	42	42	40	40	40
22 05～06	41	42	42	41	40	40
22 06～07	43	44	44	43	42	41
22 07～08	50	51	50	50	49	48
22 08～09	50	52	51	50	49	49
昼間	47	49	48	46	45	44
夜間	41	42	42	41	40	40

（注）
1. 等価騒音レベルは、有効データのエネルギー平均値である。
2. 時間率騒音レベルは、有効データの算術平均値である。
3. 時間区分は以下のとおりである。
　時間の区分 昼間:6～22時 夜間:22～6時

表 3-1-2(3)　環境騒音調査結果（休日）

測定日：　令和５年10月21日(土) ～ 令和５年10月22日(日)
調査地点：　地点3　　（単位：dB）

観測時間	等価騒音レベル	時間率騒音レベル				
	L_{Aeq}	L_{A5}	L_{A10}	L_{A50}	L_{A90}	L_{A95}
21 09～10	53	54	54	53	52	51
21 10～11	53	55	54	53	52	52
21 11～12	52	53	53	51	50	49
21 12～13	52	54	54	52	50	50
21 13～14	51	53	53	51	50	49
21 14～15	52	54	53	52	50	50
21 15～16	52	54	54	52	51	50
21 16～17	52	54	54	52	50	50
21 17～18	51	53	53	51	50	49
21 18～19	52	54	53	51	50	50
21 19～20	51	53	52	50	49	48
21 20～21	50	52	51	50	48	48
21 21～22	50	52	52	50	49	48
21 22～23	50	52	52	50	49	48
21 23～00	50	52	51	49	48	47
22 00～01	50	52	51	50	48	48
22 01～02	50	52	51	49	48	47
22 02～03	50	52	51	49	48	48
22 03～04	50	52	51	49	48	47
22 04～05	49	52	51	49	47	47
22 05～06	50	52	51	49	47	47
22 06～07	50	53	52	50	48	47
22 07～08	51	53	52	51	49	48
22 08～09	53	54	54	52	51	51
昼間	52	53	53	51	50	49
夜間	50	52	51	49	48	47

（注）
1. 等価騒音レベルは、有効データのエネルギー平均値である。
2. 時間率騒音レベルは、有効データの算術平均値である。
3. 時間区分は以下のとおりである。
時間の区分　昼間:6～22時　夜間:22～6時

表 3-1-2(4)　環境騒音調査結果（休日）

測定日：　令和５年10月21日(土) ～ 令和５年10月22日(日)
調査地点：地点4　　（単位：dB）

観測時間	等価騒音レベル	時間率騒音レベル				
	L_{Aeq}	L_{A5}	L_{A10}	L_{A50}	L_{A90}	L_{A95}
21 09～10	51	53	52	50	49	48
21 10～11	50	53	52	50	49	48
21 11～12	49	51	51	49	48	48
21 12～13	48	50	49	48	47	47
21 13～14	49	50	50	49	46	46
21 14～15	49	51	51	49	48	48
21 15～16	49	50	50	49	47	47
21 16～17	48	50	49	48	47	47
21 17～18	47	49	48	47	46	46
21 18～19	47	48	48	47	46	46
21 19～20	46	47	47	46	45	44
21 20～21	44	46	46	44	42	42
21 21～22	42	43	43	42	41	41
21 22～23	42	44	43	42	41	41
21 23～00	41	42	42	41	40	40
22 00～01	41	42	42	41	40	40
22 01～02	40	41	41	40	39	39
22 02～03	40	41	41	40	40	40
22 03～04	40	41	41	40	39	39
22 04～05	41	42	41	41	40	40
22 05～06	42	43	42	41	41	41
22 06～07	44	45	44	44	43	42
22 07～08	44	45	45	44	42	42
22 08～09	44	46	46	44	43	42
昼間	48	49	48	47	46	45
夜間	41	42	42	41	40	40

（注）
1. 等価騒音レベルは、有効データのエネルギー平均値である。
2. 時間率騒音レベルは、有効データの算術平均値である。
3. 時間区分は以下のとおりである。
　時間の区分 昼間:6～22時 夜間:22～6時

表 3-1-2(5)　環境騒音調査結果（休日）

測定日：　令和５年10月21日(土) ～ 令和５年10月22日(日)
調査地点：地点5　　（単位：dB）

観測時間	等価騒音レベル	時間率騒音レベル				
	L_{Aeq}	L_{A5}	L_{A10}	L_{A50}	L_{A90}	L_{A95}
21 09～10	54	57	55	52	48	48
21 10～11	55	57	56	52	48	48
21 11～12	52	55	54	51	48	47
21 12～13	53	57	55	52	48	48
21 13～14	55	59	57	52	48	47
21 14～15	54	59	57	52	49	48
21 15～16	54	58	57	52	49	48
21 16～17	55	59	57	51	47	47
21 17～18	50	53	52	48	46	45
21 18～19	50	53	52	48	46	45
21 19～20	48	52	51	47	44	44
21 20～21	46	51	50	45	43	42
21 21～22	48	51	51	46	43	43
21 22～23	46	51	50	44	41	41
21 23～00	46	50	50	44	41	41
22 00～01	49	51	50	44	41	41
22 01～02	44	49	49	42	40	39
22 02～03	44	49	49	41	38	38
22 03～04	43	48	45	41	40	39
22 04～05	41	44	42	40	39	39
22 05～06	53	49	46	42	40	40
22 06～07	48	51	49	45	43	42
22 07～08	48	51	49	44	42	42
22 08～09	48	52	50	44	42	41
昼間	52	55	53	49	46	45
夜間	48	49	48	42	40	40

（注）
1. 等価騒音レベルは、有効データのエネルギー平均値である。
2. 時間率騒音レベルは、有効データの算術平均値である。
3. 時間区分は以下のとおりである。
　時間の区分 昼間:6～22時 夜間:22～6時

表 3-1-2(6)　環境騒音調査結果（休日）

測定日：　令和５年10月21日(土) ～ 令和５年10月22日(日)
調査地点：地点6　　（単位：dB）

観測時間	等価騒音レベル	時間率騒音レベル				
	L_{Aeq}	L_{A5}	L_{A10}	L_{A50}	L_{A90}	L_{A95}
21 09～10	48	53	52	46	43	42
21 10～11	52	58	55	49	44	43
21 11～12	51	55	53	47	43	42
21 12～13	51	57	54	48	43	42
21 13～14	55	58	56	49	44	43
21 14～15	57	62	59	53	48	46
21 15～16	52	57	56	49	44	42
21 16～17	52	54	52	46	41	40
21 17～18	60	50	47	42	40	39
21 18～19	45	49	47	42	40	39
21 19～20	42	46	45	41	39	38
21 20～21	40	43	42	39	36	36
21 21～22	41	45	43	38	36	36
21 22～23	41	46	43	38	35	34
21 23～00	37	40	38	35	33	32
22 00～01	41	44	40	35	32	31
22 01～02	34	38	36	32	30	30
22 02～03	34	37	36	32	30	29
22 03～04	33	37	36	32	30	30
22 04～05	41	39	38	33	31	30
22 05～06	40	41	40	36	33	32
22 06～07	43	48	44	39	37	36
22 07～08	44	50	46	38	36	35
22 08～09	42	46	43	38	36	35
昼間	52	52	50	44	41	40
夜間	39	40	38	34	32	31

（注）
1. 等価騒音レベルは、有効データのエネルギー平均値である。
2. 時間率騒音レベルは、有効データの算術平均値である。
3. 時間区分は以下のとおりである。
　時間の区分 昼間:6～22時 夜間:22～6時

表 3-1-2(7)　環境騒音調査結果（休日）

測定日：　令和５年10月21日(土) ～ 令和５年10月22日(日)
調査地点：地点7　　（単位：dB）

観測時間	等価騒音レベル	時間率騒音レベル				
	L_{Aeq}	L_{A5}	L_{A10}	L_{A50}	L_{A90}	L_{A95}
21 09～10	50	54	51	45	42	41
21 10～11	50	55	52	45	42	42
21 11～12	50	56	52	45	41	41
21 12～13	52	58	54	46	42	42
21 13～14	53	58	55	46	42	42
21 14～15	52	58	55	47	43	43
21 15～16	50	55	52	45	42	42
21 16～17	49	53	49	44	42	41
21 17～18	50	54	50	43	40	40
21 18～19	48	52	49	43	40	40
21 19～20	43	46	44	40	38	38
21 20～21	44	45	43	38	36	35
21 21～22	43	45	43	38	34	34
21 22～23	44	50	46	37	34	33
21 23～00	40	43	40	35	33	32
22 00～01	43	43	41	35	32	31
22 01～02	37	40	37	32	30	30
22 02～03	37	39	37	33	31	31
22 03～04	37	38	36	32	30	30
22 04～05	38	37	36	33	32	32
22 05～06	45	49	46	37	33	33
22 06～07	49	53	50	43	39	38
22 07～08	50	56	51	42	37	36
22 08～09	49	55	50	41	37	36
昼間	50	53	50	43	40	39
夜間	41	42	40	34	32	32

（注）
1. 等価騒音レベルは、有効データのエネルギー平均値である。
2. 時間率騒音レベルは、有効データの算術平均値である。
3. 時間区分は以下のとおりである。
　時間の区分 昼間:6～22時 夜間:22～6時

表 3-1-2(8)　環境騒音調査結果（休日）

測定日：　令和５年10月21日(土) ～ 令和５年10月22日(日)
調査地点：地点8　　（単位：dB）

観測時間	等価騒音レベル	時間率騒音レベル				
	L_{Aeq}	L_{A5}	L_{A10}	L_{A50}	L_{A90}	L_{A95}
21 09～10	65	70	68	62	57	56
21 10～11	65	70	68	62	55	54
21 11～12	65	70	69	62	56	55
21 12～13	64	70	67	60	55	54
21 13～14	65	70	68	61	55	54
21 14～15	65	70	68	62	56	55
21 15～16	65	70	68	62	56	55
21 16～17	64	69	68	62	55	54
21 17～18	63	68	67	60	54	52
21 18～19	66	69	67	58	53	52
21 19～20	60	67	65	52	44	43
21 20～21	59	66	64	47	43	42
21 21～22	59	66	64	47	44	43
21 22～23	59	66	64	47	44	44
21 23～00	56	64	58	45	43	43
22 00～01	64	65	59	45	43	43
22 01～02	56	63	57	45	43	43
22 02～03	57	59	53	44	43	43
22 03～04	58	59	53	44	41	40
22 04～05	56	62	54	42	41	40
22 05～06	58	65	60	45	42	42
22 06～07	60	67	65	51	44	44
22 07～08	62	69	67	54	44	44
22 08～09	62	68	66	57	46	44
昼間	63	69	67	57	51	50
夜間	59	63	57	45	43	42

（注）
1. 等価騒音レベルは、有効データのエネルギー平均値である。
2. 時間率騒音レベルは、有効データの算術平均値である。
3. 時間区分は以下のとおりである。
時間の区分 昼間:6～22時 夜間:22～6時

２）道路交通騒音調査結果

道路交通騒音調査結果を表 3-1-3、3-1-4 に示す。

表 3-1-3(1)　道路交通騒音調査結果（平日）

測定日：　令和５年10月30日(月)
調査地点：　地点１　　（単位：dB）

観測時間	等価騒音レベル	時間率騒音レベル				
	L_{Aeq}	L_{A5}	L_{A10}	L_{A50}	L_{A90}	L_{A95}
06～07	68	73	71	65	50	48
07～08	69	73	72	68	60	56
08～09	69	73	72	67	61	60
09～10	69	73	72	67	61	60
10～11	67	73	71	65	60	59
11～12	67	72	71	65	59	59
12～13	66	71	70	64	59	59
13～14	67	72	71	65	59	59
14～15	67	72	70	65	59	59
15～16	67	72	71	65	59	59
16～17	67	72	70	65	60	59
17～18	67	71	70	65	56	53
18～19	67	71	70	65	54	50
19～20	66	72	70	64	51	49
20～21	63	69	68	60	48	46
21～22	62	69	67	54	42	41
昼間	67	72	70	64	56	55

（注）
1.等価騒音レベルは、有効データのエネルギー平均値である。
2.時間率騒音レベルは、有効データの算術平均値である。
3.時間区分は以下のとおりである。
　時間の区分 昼間:6～22時

表 3-1-3(2)　道路交通騒音調査結果（平日）

測定日：　令和５年10月30日(月)
調査地点：　地点２　　（単位：dB）

観測時間	等価騒音レベル	時間率騒音レベル				
	L_{Aeq}	L_{A5}	L_{A10}	L_{A50}	L_{A90}	L_{A95}
06～07	70	75	73	68	56	53
07～08	70	74	73	68	58	54
08～09	69	74	73	67	57	53
09～10	69	75	73	66	54	50
10～11	70	75	74	67	59	57
11～12	69	74	73	66	57	55
12～13	68	74	72	64	54	52
13～14	68	74	73	65	56	54
14～15	69	74	72	66	60	59
15～16	69	74	72	66	59	57
16～17	68	73	72	65	54	51
17～18	68	73	72	66	56	54
18～19	68	73	72	67	55	53
19～20	68	73	72	67	55	52
20～21	68	74	72	63	52	50
21～22	66	73	71	58	48	47
昼間	69	74	72	66	56	53

（注）
1.等価騒音レベルは、有効データのエネルギー平均値である。
2.時間率騒音レベルは、有効データの算術平均値である。
3.時間区分は以下のとおりである。
　時間の区分 昼間:6～22時

表 3-1-3(3)　道路交通騒音調査結果（平日）

測定日：　令和５年10月30日(月)
調査地点：　地点３　　（単位：dB）

観測時間	等価騒音レベル	時間率騒音レベル				
	L_{Aeq}	L_{A5}	L_{A10}	L_{A50}	L_{A90}	L_{A95}
06～07	61	64	58	45	41	41
07～08	66	72	67	49	43	43
08～09	66	73	69	54	46	45
09～10	66	73	69	55	46	45
10～11	66	73	70	56	47	45
11～12	66	74	70	56	46	44
12～13	67	74	71	57	46	45
13～14	66	73	70	55	46	44
14～15	66	73	70	57	47	45
15～16	68	74	71	59	48	46
16～17	67	74	71	56	45	44
17～18	66	73	70	53	45	43
18～19	65	72	69	52	45	43
19～20	64	72	67	48	42	41
20～21	63	69	63	46	41	40
21～22	64	70	64	47	41	40
昼間	66	72	68	53	45	43

（注）
1.等価騒音レベルは、有効データのエネルギー平均値である。
2.時間率騒音レベルは、有効データの算術平均値である。
3.時間区分は以下のとおりである。
時間の区分 昼間:6～22時

表3-1-3(4)　道路交通騒音調査結果（平日）

測定日：　令和５年10月30日(月)
調査地点：地点４　　（単位：dB）

観測時間	等価騒音レベル	時間率騒音レベル				
	L_{Aeq}	L_{A5}	L_{A10}	L_{A50}	L_{A90}	L_{A95}
06～07	70	77	74	63	46	44
07～08	72	78	76	69	57	52
08～09	71	77	75	67	52	47
09～10	70	76	74	64	49	43
10～11	69	75	73	64	50	45
11～12	69	75	73	63	46	40
12～13	68	74	72	61	40	36
13～14	68	74	72	61	44	39
14～15	68	74	72	62	45	41
15～16	68	75	72	62	44	40
16～17	69	75	73	63	47	44
17～18	69	75	73	66	52	47
18～19	70	75	73	64	48	45
19～20	69	75	73	63	47	45
20～21	67	73	71	57	44	42
21～22	66	73	70	52	41	40
昼間	69	75	73	63	47	43

（注）
1.等価騒音レベルは、有効データのエネルギー平均値である。
2.時間率騒音レベルは、有効データの算術平均値である。
3.時間区分は以下のとおりである。
　時間の区分 昼間:6～22時

表3-1-4(1)　道路交通騒音調査結果（休日）

測定日：　令和５年10月28日(土)
調査地点：地点１　　（単位：dB）

観測時間	等価騒音レベル	時間率騒音レベル				
	L_{Aeq}	L_{A5}	L_{A10}	L_{A50}	L_{A90}	L_{A95}
06～07	67	73	71	60	48	46
07～08	68	73	72	65	56	52
08～09	69	73	72	67	61	60
09～10	68	73	71	66	60	59
10～11	68	72	71	66	60	59
11～12	68	72	71	66	60	59
12～13	67	72	71	65	60	60
13～14	67	71	70	65	60	59
14～15	67	72	71	65	60	59
15～16	67	71	70	65	60	59
16～17	67	71	70	65	60	60
17～18	67	71	70	65	60	58
18～19	66	71	69	63	54	52
19～20	65	70	69	61	51	50
20～21	65	70	69	61	51	50
21～22	66	70	68	56	45	43
昼間	67	72	70	64	57	55

（注）

1.等価騒音レベルは、有効データのエネルギー平均値である。

2.時間率騒音レベルは、有効データの算術平均値である。

3.時間区分は以下のとおりである。

時間の区分 昼間:6～22時

表 3-1-4(2)　道路交通騒音調査結果（休日）

測定日：　令和５年10月28日(土)
調査地点：　地点２　　（単位：dB）

観測時間	等価騒音レベル	時間率騒音レベル				
	L_{Aeq}	L_{A5}	L_{A10}	L_{A50}	L_{A90}	L_{A95}
06～07	69	74	73	63	51	49
07～08	69	75	73	66	53	50
08～09	69	74	73	66	54	51
09～10	69	74	73	65	52	48
10～11	68	74	72	64	50	48
11～12	70	74	72	63	50	48
12～13	67	73	71	63	50	48
13～14	67	73	71	63	50	48
14～15	68	74	72	64	51	50
15～16	68	73	72	64	52	51
16～17	67	73	71	64	52	50
17～18	67	73	71	63	50	49
18～19	66	72	70	60	48	47
19～20	66	72	70	59	47	46
20～21	66	72	70	59	47	46
21～22	67	71	69	54	45	45
昼間	68	73	71	63	50	48

（注）
1.等価騒音レベルは、有効データのエネルギー平均値である。
2.時間率騒音レベルは、有効データの算術平均値である。
3.時間区分は以下のとおりである。
時間の区分 昼間:6～22時

表 3-1-4(3)　道路交通騒音調査結果（休日）

測定日：　令和５年10月28日(土)
調査地点：地点３　（単位：dB）

観測時間	等価騒音レベル	時間率騒音レベル				
	L_{Aeq}	L_{A5}	L_{A10}	L_{A50}	L_{A90}	L_{A95}
06～07	67	72	67	51	45	44
07～08	66	73	70	53	46	45
08～09	67	73	70	54	45	44
09～10	66	73	69	50	42	41
10～11	65	72	69	53	44	42
11～12	65	72	69	53	44	43
12～13	65	72	70	54	47	45
13～14	66	72	69	56	48	46
14～15	66	72	69	56	49	47
15～16	65	72	69	55	48	47
16～17	65	72	69	56	48	47
17～18	65	72	70	54	45	44
18～19	65	72	68	51	42	41
19～20	63	71	67	49	41	40
20～21	63	70	65	47	41	41
21～22	72	71	66	48	41	41
昼間	66	72	69	53	45	44

（注）
1.等価騒音レベルは、有効データのエネルギー平均値である。
2.時間率騒音レベルは、有効データの算術平均値である。
3.時間区分は以下のとおりである。
時間の区分 昼間:6～22時

表 3-1-4(4)　道路交通騒音調査結果（休日）

測定日：　令和５年10月28日(土)
調査地点：地点４　（単位：dB）

観測時間	等価騒音レベル	時間率騒音レベル				
	L_{Aeq}	L_{A5}	L_{A10}	L_{A50}	L_{A90}	L_{A95}
06～07	69	75	72	58	44	42
07～08	69	76	73	63	48	45
08～09	71	76	74	66	55	52
09～10	69	75	73	64	51	45
10～11	69	75	73	64	52	47
11～12	69	75	73	64	48	45
12～13	69	75	73	64	48	44
13～14	72	75	73	63	50	46
14～15	69	75	73	63	51	47
15～16	69	75	73	64	52	49
16～17	69	75	73	65	53	50
17～18	70	76	74	66	52	49
18～19	68	74	72	62	45	43
19～20	67	74	72	60	42	40
20～21	67	73	71	57	40	39
21～22	69	73	71	56	41	40
昼間	69	75	73	62	48	45

（注）
1. 等価騒音レベルは、有効データのエネルギー平均値である。
2. 時間率騒音レベルは、有効データの算術平均値である。
3. 時間区分は以下のとおりである。
　時間の区分　昼間:6～22時

資料３－２　施設騒音の予測条件

１）主要な設備機器の音源条件

計画施設内に音源として配置する設備機器の周波数別騒音レベルは、表 3-2-1 に示すとおりである。

表 3-2-1　主要な設備機器の騒音レベル

単位：デシベル

設置階	設備・機器名	台数	騒音ﾚﾍﾞﾙ	中心周波数(Hz)							
			機側1ｍ	63	125	250	500	1K	2K	4K	8K
1	誘引送風機	2	109	88	98	103	105	103	97	89	79
1	機器冷却水揚水ポンプ	2	83	52	62	68	75	78	78	71	65
1	脱気器給水ポンプ	2	88	57	67	73	80	83	83	76	70
1	ボイラ給水ポンプ	3	100	69	79	85	92	95	95	88	82
1	駆動用油圧装置	1	89	52	80	83	83	79	79	79	37
1	計装用空気圧縮機	2	88	62	71	78	81	82	81	76	76
1	雑用空気圧縮機	2	88	62	71	78	81	82	81	76	76
2	排ガス再循環送風機	2	95	72	83	89	90	88	82	73	63
1	薬剤搬送ブロワ	3	89	63	73	80	85	84	80	71	59
2	蒸気タービン	1	100	71	84	91	95	95	94	83	76
2	蒸気タービン発電機	1	93	64	77	84	88	88	87	76	69
2	可燃性粗大ごみ破砕機	1	115	77	90	101	107	110	110	104	96
3	灰クレーン	2	95	71	80	92	91	86	76	61	61
1	押込送風機	2	100	74	83	90	96	95	90	82	70
1	二次送風機	2	97	72	85	88	91	91	90	85	80
4	蒸気復水器	4	99	77	87	91	94	95	89	86	79
4	脱臭用送風機	1	86	60	70	77	82	81	77	68	56
3	環境集じん機送風機	1	90	64	74	81	86	85	81	72	60
5	機器冷却水冷却塔	1	99	69	78	85	89	96	92	88	82
塔屋階	ごみクレーン	2	80	54	61	65	75	72	74	71	68

２）壁等の吸音率及び透過損失等

計画施設内における予測上設定した室定数、吸音率及び透過損失は、表 3-2-2 に示すとおりである。

表 3-2-2　予測上設定した室定数、吸音率及び透過損失

【室定数】

室名称	中心周波数(Hz)								備考
	63Hz	125Hz	250Hz	500Hz	1KHz	2KHz	4KHz	8KHz	
炉室(1階)	81.7	81.7	165.1	165.1	165.1	165.1	250.2	250.2	
炉室(2階)	668.6	668.6	585.9	811.7	927.5	1045.2	1443.6	1443.6	
空気圧縮機室	36.7	70.8	253.7	435.4	428.4	362.0	433.3	433.3	壁吸音処理
蒸気ﾀｰﾋﾞﾝ発電機室	43.5	82.9	291.8	492.0	484.3	411.9	491.3	491.3	壁吸音処理
プラットホーム	290.5	290.5	256.2	353.8	403.8	454.6	628.1	628.1	
灰ピット	84.9	84.9	77.2	105.0	123.3	133.6	184.9	184.9	
蒸気復水器室(屋外)	1108.4	1567.5	4924.1	12127.1	11701.3	8429.6	11408.8	11408.8	壁吸音処理
ごみピット	212.3	212.3	237.1	293.2	321.5	350.0	492.7	492.7	

【吸音率】

周波数	中心周波数(Hz)								資料番号
	63Hz	125Hz	250Hz	500Hz	1KHz	2KHz	4KHz	8KHz	
ｺﾝｸﾘｰﾄ	0.01	0.01	0.02	0.02	0.02	0.02	0.03	0.03	①
ALC100mm	0.06	0.06	0.05	0.07	0.08	0.09	0.12	0.12	②
ｸﾞﾗｽｳｰﾙ50mm	0.1	0.2	0.61	0.91	0.9	0.8	0.89	0.89	②
シャッター	0.13	0.13	0.12	0.07	0.04	0.04	0.04	0.04	①
開口部	1	1	1	1	1	1	1	1	注)

【透過損失】

周波数	中心周波数(Hz)								資料番号
	63Hz	125Hz	250Hz	500Hz	1KHz	2KHz	4KHz	8KHz	
ｺﾝｸﾘｰﾄ200mm	30	36	47	53	58	64	69	69	②
ALC100mm	24	30	31	28	35	44	46	46	②
シャッター	10	15	20	24	23	23	23	23	③
開口部	0	0	0	0	0	0	0	0	注)

注）開口部は、各周波数の音すべてが出て行くと考え吸音率１、透過損失０とした。

出典：①「建築の音環境設計（新訂版)」(昭和 55 年４月　日本建築学会設計計画パンフレット４)

②「騒音制御工学ハンドブック」(平成 13 年　技報堂出版)

③「建築設計資料作成Ⅰ　環境」(1978 年　(社) 日本建築学会)

資料３－３　低周波音調査結果

低周波音調査結果を表 3-3-1(1)～(4)に示す。

表 3-3-1(1)　低周波音調査結果（地点１）

測定日：　令和５年10月23日(月) ～ 令和５年10月24日(火)
測定地点：地点1　　(単位：dB)

観測日時	G特性等価音圧レベル	G特性時間率音圧レベル				
	L_{Geq}	L_{G5}	L_{G10}	L_{G50}	L_{G90}	L_{G95}
23 09～10	74.4	77	76	73	70	70
23 10～11	73.4	76	74	71	70	70
23 11～12	73.2	76	74	71	69	69
23 12～13	72.9	74	73	72	67	67
23 13～14	73.5	77	75	71	69	68
23 14～15	73.6	76	74	71	69	69
23 15～16	73.8	75	73	71	70	69
23 16～17	75.1	77	76	73	71	70
23 17～18	72.5	75	74	72	69	68
23 18～19	72.0	76	75	71	68	66
23 19～20	71.3	76	75	69	66	66
23 20～21	70.6	72	72	70	68	68
23 21～22	68.3	71	70	68	66	66
23 22～23	67.8	69	69	67	66	66
23 23～00	67.7	69	69	68	66	66
24 00～01	67.0	69	68	67	66	65
24 01～02	66.6	68	68	66	65	65
24 02～03	69.2	71	70	69	68	67
24 03～04	70.0	71	71	69	68	67
24 04～05	69.4	71	71	69	68	68
24 05～06	71.7	72	71	69	68	68
24 06～07	71.1	72	71	69	67	67
24 07～08	72.6	73	72	70	69	68
24 08～09	75.9	78	76	73	71	70
昼間	73	75	74	71	69	68
夜間	69	70	70	68	67	67
全日	72	73	72	70	68	68

(注)

1. 等価低周波音レベルは、有効データのエネルギー平均値である。
2. 時間率低周波音レベルは、有効データの算術平均値である。
3. 時間区分は以下のとおりである。
   時間の区分 昼間:6～22時 夜間:22～6時

表 3-3-1(2)　低周波音調査結果（地点２）

測定日：　令和５年10月23日(月) ～ 令和５年10月24日(火)
測定地点：地点2　　(単位：dB)

観測日時	G特性等価音圧レベル	G特性時間率音圧レベル				
	L_{Geq}	L_{G5}	L_{G10}	L_{G50}	L_{G90}	L_{G95}
23 09～10	75.9	79	78	75	73	73
23 10～11	75.4	78	77	75	73	73
23 11～12	75.7	78	77	75	73	72
23 12～13	73.7	76	76	73	71	70
23 13～14	74.7	77	77	74	72	71
23 14～15	75.8	78	78	75	73	72
23 15～16	76.2	79	78	76	73	73
23 16～17	77.0	80	79	77	75	74
23 17～18	75.1	79	78	74	71	69
23 18～19	76.3	80	79	75	71	70
23 19～20	75.2	79	79	74	71	69
23 20～21	74.8	77	77	74	72	72
23 21～22	74.1	77	77	74	70	69
23 22～23	73.8	77	77	73	69	68
23 23～00	74.0	77	76	74	70	69
24 00～01	74.0	77	77	74	70	69
24 01～02	73.3	77	76	73	69	68
24 02～03	74.6	77	77	74	72	71
24 03～04	74.8	78	77	74	71	70
24 04～05	74.6	77	77	74	71	70
24 05～06	74.6	78	77	74	71	71
24 06～07	74.6	77	77	74	71	71
24 07～08	75.5	78	78	75	72	72
24 08～09	75.5	78	78	75	73	72
昼間	75	78	78	75	72	71
夜間	74	77	77	74	70	70
全日	75	78	77	74	72	71

(注)

1. 等価低周波音レベルは、有効データのエネルギー平均値である。
2. 時間率低周波音レベルは、有効データの算術平均値である。
3. 時間区分は以下のとおりである。
   時間の区分 昼間:6～22時 夜間:22～6時

表 3-3-1(3)　低周波音調査結果（地点３）

測定日：　令和５年10月23日(月) ～ 令和５年10月24日(火)
測定地点：地点3　　(単位：dB)

観測日時	G特性等価音圧レベル	G特性時間率音圧レベル				
	L_{Geq}	L_{G5}	L_{G10}	L_{G50}	L_{G90}	L_{G95}
23 09～10	79.7	84	81	77	75	74
23 10～11	77.3	80	79	76	74	74
23 11～12	78.4	82	80	76	74	74
23 12～13	75.7	79	78	75	73	73
23 13～14	77.5	80	79	76	74	73
23 14～15	77.7	80	79	76	74	74
23 15～16	77.7	79	79	76	74	74
23 16～17	76.4	79	78	76	74	73
23 17～18	75.5	78	77	75	73	73
23 18～19	75.7	78	77	75	73	73
23 19～20	74.4	77	77	74	72	71
23 20～21	74.2	77	76	73	72	72
23 21～22	74.1	77	76	73	72	71
23 22～23	75.2	78	77	75	73	73
23 23～00	75.7	78	77	76	74	73
24 00～01	76.5	78	78	76	75	75
24 01～02	75.4	77	77	75	74	73
24 02～03	73.0	75	74	73	71	71
24 03～04	73.1	75	75	73	71	71
24 04～05	73.2	75	75	73	72	71
24 05～06	73.6	77	75	73	71	71
24 06～07	74.3	78	76	74	71	71
24 07～08	74.3	77	76	74	72	72
24 08～09	77.2	80	79	77	75	74
昼間	77	79	78	75	73	73
夜間	75	77	76	74	73	72
全日	76	78	77	75	73	73

(注)

1. 等価低周波音レベルは、有効データのエネルギー平均値である。
2. 時間率低周波音レベルは、有効データの算術平均値である。
3. 時間区分は以下のとおりである。
   時間の区分 昼間:6～22時 夜間:22～6時

表 3-3-1(4)　低周波音調査結果（地点４）

測定日：　令和５年10月23日(月) ～ 令和５年10月24日(火)
測定地点：地点4　　(単位：dB)

観測日時	G特性等価音圧レベル	G特性時間率音圧レベル				
	L_{Geq}	L_{G5}	L_{G10}	L_{G50}	L_{G90}	L_{G95}
23 09～10	75.0	79	77	73	71	71
23 10～11	73.6	77	75	72	70	70
23 11～12	74.1	79	76	72	70	69
23 12～13	70.2	74	72	69	67	66
23 13～14	74.4	79	77	72	69	68
23 14～15	74.0	78	76	72	70	69
23 15～16	74.0	78	77	73	69	68
23 16～17	70.2	73	71	69	67	66
23 17～18	69.0	71	71	68	66	65
23 18～19	67.4	71	70	67	64	63
23 19～20	67.1	69	69	66	64	63
23 20～21	66.7	69	68	66	64	64
23 21～22	66.6	69	68	66	64	63
23 22～23	66.5	69	68	66	64	63
23 23～00	66.2	68	68	66	63	63
24 00～01	66.2	68	68	66	63	63
24 01～02	66.3	69	68	66	63	63
24 02～03	66.8	69	69	67	64	63
24 03～04	68.4	70	70	68	65	65
24 04～05	68.2	70	70	68	65	65
24 05～06	68.9	71	70	68	66	65
24 06～07	69.8	72	71	69	66	66
24 07～08	70.1	72	71	69	67	67
24 08～09	73.3	77	75	72	69	68
昼間	72	74	73	70	67	67
夜間	67	69	69	67	64	64
全日	71	73	71	69	66	66

(注)

1. 等価低周波音レベルは、有効データのエネルギー平均値である。
2. 時間率低周波音レベルは、有効データの算術平均値である。
3. 時間区分は以下のとおりである。
   時間の区分 昼間:6～22時 夜間:22～6時

資料３－４　騒音及び振動の予測に用いた時間帯別交通量

１）工事の実施

工事の実施に係る予測時間帯別交通量は、表 3-4-1(1)～(4)に示すとおりである。

表 3-4-1(1)　工事の実施に係る時間帯別交通量

地点1　　単位：台/時

時間 ＼ 車種	北行き						南行き					
	大型			小型			大型			小型		
	一般交通量（現地調査結果）	資材等運搬車両等	合計	一般交通量（現地調査結果）	資材等運搬車両等	合計	一般交通量（現地調査結果）	資材等運搬車両等	合計	一般交通量（現地調査結果）	資材等運搬車両等	合計
6:00 ～ 7:00	22	0	22	277	0	277	14	0	14	319	30	349
7:00 ～ 8:00	21	7	28	428	0	428	19	7	26	614	120	734
8:00 ～ 9:00	42	7	49	455	0	455	46	7	53	404	0	404
9:00 ～ 10:00	64	19	83	354	0	354	59	19	78	236	0	236
10:00 ～ 11:00	55	13	68	346	0	346	56	13	69	293	0	293
11:00 ～ 12:00	43	19	62	305	0	305	49	19	68	244	0	244
12:00 ～ 13:00	28	0	28	260	0	260	25	0	25	248	0	248
13:00 ～ 14:00	63	19	82	248	0	248	46	19	65	314	0	314
14:00 ～ 15:00	37	19	56	291	0	291	47	19	66	302	0	302
15:00 ～ 16:00	30	13	43	319	0	319	36	13	49	287	0	287
16:00 ～ 17:00	14	7	21	314	30	344	24	7	31	258	0	258
17:00 ～ 18:00	9	7	16	422	88	510	10	7	17	386	0	386
18:00 ～ 19:00	10	0	10	297	16	313	6	0	6	379	0	379
19:00 ～ 20:00	3	0	3	212	16	228	8	0	8	337	0	337
20:00 ～ 21:00	1	0	1	139	0	139	6	0	6	176	0	176
21:00 ～ 22:00	0	0	0	104	0	104	7	0	7	113	0	113
合計	442	130	572	4,771	150	4,921	458	130	588	4,910	150	5,060

注）網掛けは、振動の予測時間帯を示す。

表 3-4-1(2)　工事の実施に係る時間帯別交通量

地点2　　単位：台/時

時間 ＼ 車種	北行き						南行き					
	大型			小型			大型			小型		
	一般交通量（現地調査結果）	資材等運搬車両等	合計	一般交通量（現地調査結果）	資材等運搬車両等	合計	一般交通量（現地調査結果）	資材等運搬車両等	合計	一般交通量（現地調査結果）	資材等運搬車両等	合計
6:00 ～ 7:00	60	0	60	436	0	436	63	0	63	325	30	355
7:00 ～ 8:00	79	7	86	572	0	572	60	7	67	441	120	561
8:00 ～ 9:00	15	7	22	439	0	439	98	7	105	252	0	252
9:00 ～ 10:00	115	19	134	296	0	296	116	19	135	236	0	236
10:00 ～ 11:00	131	13	144	280	0	280	141	13	154	273	0	273
11:00 ～ 12:00	101	19	120	285	0	285	98	19	117	230	0	230
12:00 ～ 13:00	65	0	65	218	0	218	69	0	69	259	0	259
13:00 ～ 14:00	119	19	138	210	0	210	112	19	131	219	0	219
14:00 ～ 15:00	118	19	137	300	0	300	95	19	114	261	0	261
15:00 ～ 16:00	104	13	117	323	0	323	95	13	108	267	0	267
16:00 ～ 17:00	49	7	56	325	30	355	54	7	61	252	0	252
17:00 ～ 18:00	25	7	32	443	88	531	45	7	52	412	0	412
18:00 ～ 19:00	15	0	15	391	16	407	35	0	35	385	0	385
19:00 ～ 20:00	16	0	16	313	16	329	18	0	18	437	0	437
20:00 ～ 21:00	23	0	23	196	0	196	23	0	23	272	0	272
21:00 ～ 22:00	28	0	28	87	0	87	25	0	25	148	0	148
合計	1,063	130	1,193	5,114	150	5,264	1,147	130	1,277	4,669	150	4,819

注）網掛けは、振動の予測時間帯を示す。

表 3-4-1(3)　工事の実施に係る時間帯別交通量

地点3　　単位：台/時

時間＼車種	西行き						東行き					
	大型			小型			大型			小型		
	一般交通量（現地調査結果）	資材等運搬車両等	合計	一般交通量（現地調査結果）	資材等運搬車両等	合計	一般交通量（現地調査結果）	資材等運搬車両等	合計	一般交通量（現地調査結果）	資材等運搬車両等	合計
6:00 ～ 7:00	7	0	7	57	30	87	16	0	16	144	0	144
7:00 ～ 8:00	6	7	13	156	120	276	11	7	18	136	0	136
8:00 ～ 9:00	19	7	26	166	0	166	20	7	27	142	0	142
9:00 ～ 10:00	15	19	34	117	0	117	20	19	39	83	0	83
10:00 ～ 11:00	13	13	26	90	0	90	11	13	24	113	0	113
11:00 ～ 12:00	11	19	30	109	0	109	18	19	37	99	0	99
12:00 ～ 13:00	13	0	13	96	0	96	10	0	10	81	0	81
13:00 ～ 14:00	13	19	32	98	0	98	13	19	32	102	0	102
14:00 ～ 15:00	13	19	32	111	0	111	18	19	37	100	0	100
15:00 ～ 16:00	13	13	26	85	0	85	9	13	22	117	0	117
16:00 ～ 17:00	5	7	12	112	0	112	11	7	18	92	30	122
17:00 ～ 18:00	3	7	10	148	0	148	4	7	11	158	88	246
18:00 ～ 19:00	6	0	6	131	0	131	4	0	4	147	16	163
19:00 ～ 20:00	1	0	1	96	0	96	1	0	1	111	16	127
20:00 ～ 21:00	1	0	1	61	0	61	2	0	2	78	0	78
21:00 ～ 22:00	0	0	0	26	0	26	2	0	2	36	0	36
合計	139	130	269	1,659	150	1,809	170	130	300	1,739	150	1,889

注）網掛けは、振動の予測時間帯を示す。

表 3-4-1(4)　工事の実施に係る時間帯別交通量

地点4　　単位：台/時

時間＼車種	西行き						東行き					
	大型			小型			大型			小型		
	一般交通量（現地調査結果）	資材等運搬車両等	合計	一般交通量（現地調査結果）	資材等運搬車両等	合計	一般交通量（現地調査結果）	資材等運搬車両等	合計	一般交通量（現地調査結果）	資材等運搬車両等	合計
6:00 ～ 7:00	22	0	22	294	30	324	21	0	21	185	0	185
7:00 ～ 8:00	22	7	29	523	120	643	24	7	31	454	0	454
8:00 ～ 9:00	36	7	43	512	0	512	34	7	41	258	0	258
9:00 ～ 10:00	46	19	65	303	0	303	42	19	61	205	0	205
10:00 ～ 11:00	30	13	43	292	0	292	23	13	36	220	0	220
11:00 ～ 12:00	30	19	49	245	0	245	33	19	52	243	0	243
12:00 ～ 13:00	17	0	17	232	0	232	17	0	17	203	0	203
13:00 ～ 14:00	34	19	53	210	0	210	22	19	41	223	0	223
14:00 ～ 15:00	31	19	50	235	0	235	26	19	45	231	0	231
15:00 ～ 16:00	21	13	34	185	0	185	19	13	32	240	0	240
16:00 ～ 17:00	14	7	21	208	0	208	17	7	24	283	30	313
17:00 ～ 18:00	3	7	10	201	0	201	6	7	13	233	88	321
18:00 ～ 19:00	5	0	5	204	0	204	4	0	4	384	16	400
19:00 ～ 20:00	1	0	1	183	0	183	5	0	5	323	16	339
20:00 ～ 21:00	0	0	0	105	0	105	4	0	4	205	0	205
21:00 ～ 22:00	0	0	0	82	0	82	4	0	4	117	0	117
合計	312	130	442	4,014	150	4,164	301	130	431	4,007	150	4,157

注）網掛けは、振動の予測時間帯を示す。

２）施設の供用

施設の供用に係る予測時間帯別交通量は、表 3-4-2(1)～(4)に示すとおりである。

表 3-4-2(1)　施設の供用に係る時間帯別交通量

地点1　　単位：台/時

時間 ＼ 車種	北行き						南行き					
	大型			小型			大型			小型		
	一般交通量（現地調査結果）	廃棄物運搬車両等	合計	一般交通量（現地調査結果）	廃棄物運搬車両等	合計	一般交通量（現地調査結果）	廃棄物運搬車両等	合計	一般交通量（現地調査結果）	廃棄物運搬車両等	合計
6:00 ～ 7:00	22	0	22	277	0	277	14	0	14	319	0	319
7:00 ～ 8:00	21	0	21	428	0	428	19	0	19	614	0	614
8:00 ～ 9:00	42	3	45	455	0	455	46	3	49	404	0	404
9:00 ～ 10:00	64	8	72	354	0	354	59	8	67	236	0	236
10:00 ～ 11:00	55	7	62	346	0	346	56	7	63	293	0	293
11:00 ～ 12:00	43	7	50	305	0	305	49	7	56	244	0	244
12:00 ～ 13:00	28	0	28	260	0	260	25	0	25	248	0	248
13:00 ～ 14:00	63	6	69	248	0	248	46	6	52	314	0	314
14:00 ～ 15:00	37	8	45	291	0	291	47	8	55	302	0	302
15:00 ～ 16:00	30	7	37	319	0	319	36	7	43	287	0	287
16:00 ～ 17:00	14	0	14	314	0	314	24	0	24	258	0	258
17:00 ～ 18:00	9	0	9	422	0	422	10	0	10	386	0	386
18:00 ～ 19:00	10	0	10	297	0	297	6	0	6	379	0	379
19:00 ～ 20:00	3	0	3	212	0	212	8	0	8	337	0	337
20:00 ～ 21:00	1	0	1	139	0	139	6	0	6	176	0	176
21:00 ～ 22:00	0	0	0	104	0	104	7	0	7	113	0	113
合計	442	46	488	4,771	0	4,771	458	46	504	4,910	0	4,910

注）網掛けは、振動の予測時間帯を示す。

表 3-4-2(2)　施設の供用に係る時間帯別交通量

地点2　　単位：台/時

時間 ＼ 車種	北行き						南行き					
	大型			小型			大型			小型		
	一般交通量（現地調査結果）	廃棄物運搬車両等	合計	一般交通量（現地調査結果）	廃棄物運搬車両等	合計	一般交通量（現地調査結果）	廃棄物運搬車両等	合計	一般交通量（現地調査結果）	廃棄物運搬車両等	合計
6:00 ～ 7:00	60	0	60	436	0	436	63	0	63	325	0	325
7:00 ～ 8:00	79	0	79	572	0	572	60	0	60	441	0	441
8:00 ～ 9:00	15	3	18	439	0	439	98	3	101	252	0	252
9:00 ～ 10:00	115	8	123	296	0	296	116	8	124	236	0	236
10:00 ～ 11:00	131	7	138	280	0	280	141	7	148	273	0	273
11:00 ～ 12:00	101	7	108	285	0	285	98	7	105	230	0	230
12:00 ～ 13:00	65	0	65	218	0	218	69	0	69	259	0	259
13:00 ～ 14:00	119	6	125	210	0	210	112	6	118	219	0	219
14:00 ～ 15:00	118	8	126	300	0	300	95	8	103	261	0	261
15:00 ～ 16:00	104	7	111	323	0	323	95	7	102	267	0	267
16:00 ～ 17:00	49	0	49	325	0	325	54	0	54	252	0	252
17:00 ～ 18:00	25	0	25	443	0	443	45	0	45	412	0	412
18:00 ～ 19:00	15	0	15	391	0	391	35	0	35	385	0	385
19:00 ～ 20:00	16	0	16	313	0	313	18	0	18	437	0	437
20:00 ～ 21:00	23	0	23	196	0	196	23	0	23	272	0	272
21:00 ～ 22:00	28	0	28	87	0	87	25	0	25	148	0	148
合計	1,063	46	1,109	5,114	0	5,114	1,147	46	1,193	4,669	0	4,669

注）網掛けは、振動の予測時間帯を示す。

表 3-4-2(3)　施設の供用に係る時間帯別交通量

地点3　　単位：台/時

時間＼車種	西行き						東行き					
	大型			小型			大型			小型		
	一般交通量（現地調査結果）	廃棄物運搬車両等	合計	一般交通量（現地調査結果）	廃棄物運搬車両等	合計	一般交通量（現地調査結果）	廃棄物運搬車両等	合計	一般交通量（現地調査結果）	廃棄物運搬車両等	合計
6:00 ～ 7:00	7	0	7	57	0	57	16	0	16	144	0	144
7:00 ～ 8:00	6	0	6	156	0	156	11	0	11	136	0	136
8:00 ～ 9:00	19	1	20	166	0	166	20	1	21	142	0	142
9:00 ～ 10:00	15	1	16	117	0	117	20	1	21	83	0	83
10:00 ～ 11:00	13	1	14	90	0	90	11	1	12	113	0	113
11:00 ～ 12:00	11	1	12	109	0	109	18	1	19	99	0	99
12:00 ～ 13:00	13	0	13	96	0	96	10	0	10	81	0	81
13:00 ～ 14:00	13	1	14	98	0	98	13	1	14	102	0	102
14:00 ～ 15:00	13	1	14	111	0	111	18	1	19	100	0	100
15:00 ～ 16:00	13	1	14	85	0	85	9	1	10	117	0	117
16:00 ～ 17:00	5	0	5	112	0	112	11	0	11	92	0	92
17:00 ～ 18:00	3	0	3	148	0	148	4	0	4	158	0	158
18:00 ～ 19:00	6	0	6	131	0	131	4	0	4	147	0	147
19:00 ～ 20:00	1	0	1	96	0	96	1	0	1	111	0	111
20:00 ～ 21:00	1	0	1	61	0	61	2	0	2	78	0	78
21:00 ～ 22:00	0	0	0	26	0	26	2	0	2	36	0	36
合計	139	7	146	1,659	0	1,659	170	7	177	1,739	0	1,739

注）網掛けは、振動の予測時間帯を示す。

表 3-4-2(4)　施設の供用に係る時間帯別交通量

地点4　　単位：台/時

時間＼車種	西行き						東行き					
	大型			小型			大型			小型		
	一般交通量（現地調査結果）	廃棄物運搬車両等	合計	一般交通量（現地調査結果）	廃棄物運搬車両等	合計	一般交通量（現地調査結果）	廃棄物運搬車両等	合計	一般交通量（現地調査結果）	廃棄物運搬車両等	合計
6:00 ～ 7:00	22	0	22	294	0	294	21	0	21	185	0	185
7:00 ～ 8:00	22	0	22	523	0	523	24	0	24	454	0	454
8:00 ～ 9:00	36	1	37	512	0	512	34	1	35	258	0	258
9:00 ～ 10:00	46	1	47	303	0	303	42	1	43	205	0	205
10:00 ～ 11:00	30	1	31	292	0	292	23	1	24	220	0	220
11:00 ～ 12:00	30	1	31	245	0	245	33	1	34	243	0	243
12:00 ～ 13:00	17	0	17	232	0	232	17	0	17	203	0	203
13:00 ～ 14:00	34	1	35	210	0	210	22	1	23	223	0	223
14:00 ～ 15:00	31	1	32	235	0	235	26	1	27	231	0	231
15:00 ～ 16:00	21	1	22	185	0	185	19	1	20	240	0	240
16:00 ～ 17:00	14	0	14	208	0	208	17	0	17	283	0	283
17:00 ～ 18:00	3	0	3	201	0	201	6	0	6	233	0	233
18:00 ～ 19:00	5	0	5	204	0	204	4	0	4	384	0	384
19:00 ～ 20:00	1	0	1	183	0	183	5	0	5	323	0	323
20:00 ～ 21:00	0	0	0	105	0	105	4	0	4	205	0	205
21:00 ～ 22:00	0	0	0	82	0	82	4	0	4	117	0	117
合計	312	7	319	4,014	0	4,014	301	7	308	4,007	0	4,007

注）網掛けは、振動の予測時間帯を示す。

４　振動関連

資料４－１　振動調査結果

１）環境振動調査結果

環境振動調査結果を表 4-1-1、4-1-2 に示す。

表 4-1-1(1)　環境振動調査結果（平日）

測定日：　令和５年10月23日(月) ～ 令和５年10月24日(火)
調査地点：地点1　（単位：dB）

観測時間	時間率振動レベル				
	L_5	L_{10}	L_{50}	L_{90}	L_{95}
23 09～10	40	34	<30	<30	<30
23 10～11	39	32	<30	<30	<30
23 11～12	37	31	<30	<30	<30
23 12～13	34	<30	<30	<30	<30
23 13～14	40	34	<30	<30	<30
23 14～15	37	31	<30	<30	<30
23 15～16	38	31	<30	<30	<30
23 16～17	36	31	<30	<30	<30
23 17～18	34	30	<30	<30	<30
23 18～19	32	<30	<30	<30	<30
23 19～20	<30	<30	<30	<30	<30
23 20～21	<30	<30	<30	<30	<30
23 21～22	<30	<30	<30	<30	<30
23 22～23	<30	<30	<30	<30	<30
23 23～00	<30	<30	<30	<30	<30
24 00～01	<30	<30	<30	<30	<30
24 01～02	<30	<30	<30	<30	<30
24 02～03	<30	<30	<30	<30	<30
24 03～04	<30	<30	<30	<30	<30
24 04～05	<30	<30	<30	<30	<30
24 05～06	<30	<30	<30	<30	<30
24 06～07	33	30	<30	<30	<30
24 07～08	37	33	<30	<30	<30
24 08～09	41	36	<30	<30	<30
昼間	37	32	<30	<30	<30
夜間	33	30	<30	<30	<30

（注）

1. 時間率振動レベルは、有効データの算術平均値である。
2. 時間区分は以下のとおりである。
   時間の区分 昼間:7～20時 夜間:20～7時
3. 振動計測器の測定下限値は30デシベルであり、30デシベル未満の数値は<30と示す。
4. 昼間及び夜間の平均値の算出に30デシベル未満を含む場合は、30デシベルとして算出した。

表 4-1-1(2)　環境振動調査結果（平日）

測定日：　令和５年10月23日(月) ～ 令和５年10月24日(火)
調査地点：地点2　（単位：dB）

観測時間	時間率振動レベル				
	L_5	L_{10}	L_{50}	L_{90}	L_{95}
23 09～10	<30	<30	<30	<30	<30
23 10～11	<30	<30	<30	<30	<30
23 11～12	<30	<30	<30	<30	<30
23 12～13	<30	<30	<30	<30	<30
23 13～14	<30	<30	<30	<30	<30
23 14～15	<30	<30	<30	<30	<30
23 15～16	<30	<30	<30	<30	<30
23 16～17	<30	<30	<30	<30	<30
23 17～18	<30	<30	<30	<30	<30
23 18～19	<30	<30	<30	<30	<30
23 19～20	<30	<30	<30	<30	<30
23 20～21	<30	<30	<30	<30	<30
23 21～22	<30	<30	<30	<30	<30
23 22～23	<30	<30	<30	<30	<30
23 23～00	<30	<30	<30	<30	<30
24 00～01	<30	<30	<30	<30	<30
24 01～02	<30	<30	<30	<30	<30
24 02～03	<30	<30	<30	<30	<30
24 03～04	<30	<30	<30	<30	<30
24 04～05	<30	<30	<30	<30	<30
24 05～06	<30	<30	<30	<30	<30
24 06～07	<30	<30	<30	<30	<30
24 07～08	<30	<30	<30	<30	<30
24 08～09	<30	<30	<30	<30	<30
昼間	<30	<30	<30	<30	<30
夜間	<30	<30	<30	<30	<30

（注）

1. 時間率振動レベルは、有効データの算術平均値である。
2. 時間区分は以下のとおりである。
   時間の区分 昼間:7～20時 夜間:20～7時
3. 振動計測器の測定下限値は30デシベルであり、30デシベル未満の数値は<30と示す。

表 4-1-1(3)　環境振動調査結果（平日）

測定日：　令和５年10月23日(月) ～ 令和５年10月24日(火)
調査地点：地点3　（単位：dB）

観測時間	時間率振動レベル				
	L_5	L_{10}	L_{50}	L_{90}	L_{95}
23 09～10	<30	<30	<30	<30	<30
23 10～11	<30	<30	<30	<30	<30
23 11～12	<30	<30	<30	<30	<30
23 12～13	<30	<30	<30	<30	<30
23 13～14	<30	<30	<30	<30	<30
23 14～15	<30	<30	<30	<30	<30
23 15～16	<30	<30	<30	<30	<30
23 16～17	<30	<30	<30	<30	<30
23 17～18	<30	<30	<30	<30	<30
23 18～19	<30	<30	<30	<30	<30
23 19～20	<30	<30	<30	<30	<30
23 20～21	<30	<30	<30	<30	<30
23 21～22	<30	<30	<30	<30	<30
23 22～23	<30	<30	<30	<30	<30
23 23～00	<30	<30	<30	<30	<30
24 00～01	<30	<30	<30	<30	<30
24 01～02	<30	<30	<30	<30	<30
24 02～03	<30	<30	<30	<30	<30
24 03～04	<30	<30	<30	<30	<30
24 04～05	<30	<30	<30	<30	<30
24 05～06	<30	<30	<30	<30	<30
24 06～07	<30	<30	<30	<30	<30
24 07～08	<30	<30	<30	<30	<30
24 08～09	<30	<30	<30	<30	<30
昼間	<30	<30	<30	<30	<30
夜間	<30	<30	<30	<30	<30

（注）

1. 時間率振動レベルは、有効データの算術平均値である。
2. 時間区分は以下のとおりである。
   時間の区分 昼間:7～20時 夜間:20～7時
3. 振動計測器の測定下限値は30デシベルであり、30デシベル未満の数値は<30と示す。

表 4-1-1(4)　環境振動調査結果（平日）

測定日：　令和５年10月23日(月) ～ 令和５年10月24日(火)
調査地点：地点4　（単位：dB）

観測時間	時間率振動レベル				
	L_5	L_{10}	L_{50}	L_{90}	L_{95}
23 09～10	<30	<30	<30	<30	<30
23 10～11	<30	<30	<30	<30	<30
23 11～12	<30	<30	<30	<30	<30
23 12～13	<30	<30	<30	<30	<30
23 13～14	<30	<30	<30	<30	<30
23 14～15	<30	<30	<30	<30	<30
23 15～16	<30	<30	<30	<30	<30
23 16～17	<30	<30	<30	<30	<30
23 17～18	<30	<30	<30	<30	<30
23 18～19	<30	<30	<30	<30	<30
23 19～20	<30	<30	<30	<30	<30
23 20～21	<30	<30	<30	<30	<30
23 21～22	<30	<30	<30	<30	<30
23 22～23	<30	<30	<30	<30	<30
23 23～00	<30	<30	<30	<30	<30
24 00～01	<30	<30	<30	<30	<30
24 01～02	<30	<30	<30	<30	<30
24 02～03	<30	<30	<30	<30	<30
24 03～04	<30	<30	<30	<30	<30
24 04～05	<30	<30	<30	<30	<30
24 05～06	<30	<30	<30	<30	<30
24 06～07	<30	<30	<30	<30	<30
24 07～08	<30	<30	<30	<30	<30
24 08～09	<30	<30	<30	<30	<30
昼間	<30	<30	<30	<30	<30
夜間	<30	<30	<30	<30	<30

（注）

1. 時間率振動レベルは、有効データの算術平均値である。
2. 時間区分は以下のとおりである。
   時間の区分 昼間:7～20時 夜間:20～7時
3. 振動計測器の測定下限値は30デシベルであり、30デシベル未満の数値は<30と示す。

表 4-1-1(5)　環境振動調査結果（平日）

測定日：　令和５年10月23日(月) ～ 令和５年10月24日(火)
調査地点：地点5　（単位：dB）

観測時間	時間率振動レベル				
	L_5	L_{10}	L_{50}	L_{90}	L_{95}
23 09～10	33	31	<30	<30	<30
23 10～11	32	30	<30	<30	<30
23 11～12	32	30	<30	<30	<30
23 12～13	<30	<30	<30	<30	<30
23 13～14	32	30	<30	<30	<30
23 14～15	32	30	<30	<30	<30
23 15～16	32	30	<30	<30	<30
23 16～17	31	<30	<30	<30	<30
23 17～18	<30	<30	<30	<30	<30
23 18～19	<30	<30	<30	<30	<30
23 19～20	<30	<30	<30	<30	<30
23 20～21	<30	<30	<30	<30	<30
23 21～22	<30	<30	<30	<30	<30
23 22～23	<30	<30	<30	<30	<30
23 23～00	<30	<30	<30	<30	<30
24 00～01	<30	<30	<30	<30	<30
24 01～02	<30	<30	<30	<30	<30
24 02～03	<30	<30	<30	<30	<30
24 03～04	<30	<30	<30	<30	<30
24 04～05	<30	<30	<30	<30	<30
24 05～06	<30	<30	<30	<30	<30
24 06～07	<30	<30	<30	<30	<30
24 07～08	<30	<30	<30	<30	<30
24 08～09	<30	<30	<30	<30	<30
昼間	31	30	<30	<30	<30
夜間	<30	<30	<30	<30	<30

（注）

1. 時間率振動レベルは、有効データの算術平均値である。
2. 時間区分は以下のとおりである。
   時間の区分 昼間:7～20時 夜間:20～7時
3. 振動計測器の測定下限値は30デシベルであり、30デシベル未満の数値は<30と示す。
4. 昼間及び夜間の平均値の算出に30デシベル未満を含む場合は、30デシベルとして算出した。

表 4-1-1(6)　環境振動調査結果（平日）

測定日：　令和５年10月23日(月) ～ 令和５年10月24日(火)
調査地点：地点6　（単位：dB）

観測時間	時間率振動レベル				
	L_5	L_{10}	L_{50}	L_{90}	L_{95}
23 09～10	30	<30	<30	<30	<30
23 10～11	<30	<30	<30	<30	<30
23 11～12	<30	<30	<30	<30	<30
23 12～13	<30	<30	<30	<30	<30
23 13～14	32	30	<30	<30	<30
23 14～15	<30	<30	<30	<30	<30
23 15～16	<30	<30	<30	<30	<30
23 16～17	30	<30	<30	<30	<30
23 17～18	<30	<30	<30	<30	<30
23 18～19	<30	<30	<30	<30	<30
23 19～20	<30	<30	<30	<30	<30
23 20～21	<30	<30	<30	<30	<30
23 21～22	<30	<30	<30	<30	<30
23 22～23	<30	<30	<30	<30	<30
23 23～00	<30	<30	<30	<30	<30
24 00～01	<30	<30	<30	<30	<30
24 01～02	<30	<30	<30	<30	<30
24 02～03	<30	<30	<30	<30	<30
24 03～04	<30	<30	<30	<30	<30
24 04～05	<30	<30	<30	<30	<30
24 05～06	<30	<30	<30	<30	<30
24 06～07	<30	<30	<30	<30	<30
24 07～08	31	<30	<30	<30	<30
24 08～09	31	<30	<30	<30	<30
昼間	30	30	<30	<30	<30
夜間	<30	<30	<30	<30	<30

（注）

1. 時間率振動レベルは、有効データの算術平均値である。
2. 時間区分は以下のとおりである。
   時間の区分 昼間:7～20時 夜間:20～7時
3. 振動計測器の測定下限値は30デシベルであり、30デシベル未満の数値は<30と示す。
4. 昼間及び夜間の平均値の算出に30デシベル未満を含む場合は、30デシベルとして算出した。

表 4-1-1(7)　環境振動調査結果（平日）

測定日：　令和５年10月23日(月) ～ 令和５年10月24日(火)
調査地点：地点7　（単位：dB）

観測時間	時間率振動レベル				
	L_5	L_{10}	L_{50}	L_{90}	L_{95}
23 09～10	30	<30	<30	<30	<30
23 10～11	30	<30	<30	<30	<30
23 11～12	<30	<30	<30	<30	<30
23 12～13	<30	<30	<30	<30	<30
23 13～14	34	<30	<30	<30	<30
23 14～15	31	<30	<30	<30	<30
23 15～16	31	<30	<30	<30	<30
23 16～17	33	<30	<30	<30	<30
23 17～18	31	<30	<30	<30	<30
23 18～19	32	<30	<30	<30	<30
23 19～20	32	<30	<30	<30	<30
23 20～21	32	<30	<30	<30	<30
23 21～22	<30	<30	<30	<30	<30
23 22～23	<30	<30	<30	<30	<30
23 23～00	<30	<30	<30	<30	<30
24 00～01	<30	<30	<30	<30	<30
24 01～02	<30	<30	<30	<30	<30
24 02～03	<30	<30	<30	<30	<30
24 03～04	<30	<30	<30	<30	<30
24 04～05	<30	<30	<30	<30	<30
24 05～06	<30	<30	<30	<30	<30
24 06～07	32	<30	<30	<30	<30
24 07～08	31	<30	<30	<30	<30
24 08～09	30	<30	<30	<30	<30
昼間	31	<30	<30	<30	<30
夜間	30	<30	<30	<30	<30

（注）

1. 時間率振動レベルは、有効データの算術平均値である。
2. 時間区分は以下のとおりである。
   時間の区分 昼間:7～20時 夜間:20～7時
3. 振動計測器の測定下限値は30デシベルであり、30デシベル未満の数値は<30と示す。
4. 昼間及び夜間の平均値の算出に30デシベル未満を含む場合は、30デシベルとして算出した。

表 4-1-1(8)　環境振動調査結果（平日）

測定日：　令和５年10月23日(月) ～ 令和５年10月24日(火)
調査地点：地点8　（単位：dB）

観測時間	時間率振動レベル				
	L_5	L_{10}	L_{50}	L_{90}	L_{95}
23 09～10	49	47	37	31	30
23 10～11	49	47	37	<30	<30
23 11～12	50	48	38	31	<30
23 12～13	49	46	35	<30	<30
23 13～14	49	47	37	30	<30
23 14～15	49	47	38	32	31
23 15～16	50	47	36	<30	<30
23 16～17	50	46	35	<30	<30
23 17～18	49	44	34	<30	<30
23 18～19	45	41	32	<30	<30
23 19～20	44	40	32	<30	<30
23 20～21	47	42	31	<30	<30
23 21～22	47	42	31	<30	<30
23 22～23	45	39	<30	<30	<30
23 23～00	44	39	<30	<30	<30
24 00～01	46	40	<30	<30	<30
24 01～02	43	39	<30	<30	<30
24 02～03	41	35	<30	<30	<30
24 03～04	41	35	<30	<30	<30
24 04～05	47	42	<30	<30	<30
24 05～06	48	43	29	<30	<30
24 06～07	48	46	35	<30	<30
24 07～08	46	43	35	30	<30
24 08～09	47	44	36	32	31
昼間	48	45	36	31	31
夜間	45	40	32	<30	<30

（注）

1. 時間率振動レベルは、有効データの算術平均値である。
2. 時間区分は以下のとおりである。
   時間の区分 昼間:7～20時 夜間:20～7時
3. 振動計測器の測定下限値は30デシベルであり、30デシベル未満の数値は<30と示す。
4. 昼間及び夜間の平均値の算出に30デシベル未満を含む場合は、30デシベルとして算出した。

表 4-1-2(1)　環境振動調査結果（休日）

測定日：　令和５年10月21日(土) ～ 令和５年10月22日(日)
調査地点：地点1　（単位：dB）

観測時間	時間率振動レベル				
	L_5	L_{10}	L_{50}	L_{90}	L_{95}
21 09～10	42	36	<30	<30	<30
21 10～11	39	32	<30	<30	<30
21 11～12	39	33	<30	<30	<30
21 12～13	34	<30	<30	<30	<30
21 13～14	34	<30	<30	<30	<30
21 14～15	32	<30	<30	<30	<30
21 15～16	33	<30	<30	<30	<30
21 16～17	30	<30	<30	<30	<30
21 17～18	<30	<30	<30	<30	<30
21 18～19	<30	<30	<30	<30	<30
21 19～20	<30	<30	<30	<30	<30
21 20～21	<30	<30	<30	<30	<30
21 21～22	<30	<30	<30	<30	<30
21 22～23	<30	<30	<30	<30	<30
21 23～00	<30	<30	<30	<30	<30
22 00～01	<30	<30	<30	<30	<30
22 01～02	<30	<30	<30	<30	<30
22 02～03	<30	<30	<30	<30	<30
22 03～04	<30	<30	<30	<30	<30
22 04～05	<30	<30	<30	<30	<30
22 05～06	<30	<30	<30	<30	<30
22 06～07	<30	<30	<30	<30	<30
22 07～08	<30	<30	<30	<30	<30
22 08～09	<30	<30	<30	<30	<30
昼間	33	31	<30	<30	<30
夜間	<30	<30	<30	<30	<30

（注）

1. 時間率振動レベルは、有効データの算術平均値である。
2. 時間区分は以下のとおりである。
   時間の区分 昼間:7～20時 夜間:20～7時
3. 振動計測器の測定下限値は30デシベルであり、30デシベル未満の数値は<30と示す。
4. 昼間及び夜間の平均値の算出に30デシベル未満を含む場合は、30デシベルとして算出した。

表 4-1-2(2)　環境振動調査結果（休日）

測定日：　令和５年10月21日(土) ～ 令和５年10月22日(日)
調査地点：地点2　（単位：dB）

観測時間	時間率振動レベル				
	L_5	L_{10}	L_{50}	L_{90}	L_{95}
21 09～10	<30	<30	<30	<30	<30
21 10～11	<30	<30	<30	<30	<30
21 11～12	<30	<30	<30	<30	<30
21 12～13	<30	<30	<30	<30	<30
21 13～14	<30	<30	<30	<30	<30
21 14～15	<30	<30	<30	<30	<30
21 15～16	<30	<30	<30	<30	<30
21 16～17	<30	<30	<30	<30	<30
21 17～18	<30	<30	<30	<30	<30
21 18～19	<30	<30	<30	<30	<30
21 19～20	<30	<30	<30	<30	<30
21 20～21	<30	<30	<30	<30	<30
21 21～22	<30	<30	<30	<30	<30
21 22～23	<30	<30	<30	<30	<30
21 23～00	<30	<30	<30	<30	<30
22 00～01	<30	<30	<30	<30	<30
22 01～02	<30	<30	<30	<30	<30
22 02～03	<30	<30	<30	<30	<30
22 03～04	<30	<30	<30	<30	<30
22 04～05	<30	<30	<30	<30	<30
22 05～06	<30	<30	<30	<30	<30
22 06～07	<30	<30	<30	<30	<30
22 07～08	<30	<30	<30	<30	<30
22 08～09	<30	<30	<30	<30	<30
昼間	<30	<30	<30	<30	<30
夜間	<30	<30	<30	<30	<30

（注）

1. 時間率振動レベルは、有効データの算術平均値である。
2. 時間区分は以下のとおりである。
   時間の区分 昼間:7～20時 夜間:20～7時
3. 振動計測器の測定下限値は30デシベルであり、30デシベル未満の数値は<30と示す。

表 4-1-2(3)　環境振動調査結果（休日）

測定日：　令和５年10月21日(土) ～ 令和５年10月22日(日)
調査地点：地点3　（単位：dB）

観測時間	時間率振動レベル				
	L_5	L_{10}	L_{50}	L_{90}	L_{95}
21 09～10	<30	<30	<30	<30	<30
21 10～11	<30	<30	<30	<30	<30
21 11～12	<30	<30	<30	<30	<30
21 12～13	<30	<30	<30	<30	<30
21 13～14	<30	<30	<30	<30	<30
21 14～15	<30	<30	<30	<30	<30
21 15～16	<30	<30	<30	<30	<30
21 16～17	<30	<30	<30	<30	<30
21 17～18	<30	<30	<30	<30	<30
21 18～19	<30	<30	<30	<30	<30
21 19～20	<30	<30	<30	<30	<30
21 20～21	<30	<30	<30	<30	<30
21 21～22	<30	<30	<30	<30	<30
21 22～23	<30	<30	<30	<30	<30
21 23～00	<30	<30	<30	<30	<30
22 00～01	<30	<30	<30	<30	<30
22 01～02	<30	<30	<30	<30	<30
22 02～03	<30	<30	<30	<30	<30
22 03～04	<30	<30	<30	<30	<30
22 04～05	<30	<30	<30	<30	<30
22 05～06	<30	<30	<30	<30	<30
22 06～07	<30	<30	<30	<30	<30
22 07～08	<30	<30	<30	<30	<30
22 08～09	<30	<30	<30	<30	<30
昼間	<30	<30	<30	<30	<30
夜間	<30	<30	<30	<30	<30

（注）

1. 時間率振動レベルは、有効データの算術平均値である。
2. 時間区分は以下のとおりである。
   時間の区分 昼間:7～20時 夜間:20～7時
3. 振動計測器の測定下限値は30デシベルであり、30デシベル未満の数値は<30と示す。

表 4-1-2(4)　環境振動調査結果（休日）

測定日：　令和５年10月21日(土) ～ 令和５年10月22日(日)
調査地点：地点4　（単位：dB）

観測時間	時間率振動レベル				
	L_5	L_{10}	L_{50}	L_{90}	L_{95}
21 09～10	<30	<30	<30	<30	<30
21 10～11	<30	<30	<30	<30	<30
21 11～12	<30	<30	<30	<30	<30
21 12～13	<30	<30	<30	<30	<30
21 13～14	<30	<30	<30	<30	<30
21 14～15	<30	<30	<30	<30	<30
21 15～16	<30	<30	<30	<30	<30
21 16～17	<30	<30	<30	<30	<30
21 17～18	<30	<30	<30	<30	<30
21 18～19	<30	<30	<30	<30	<30
21 19～20	<30	<30	<30	<30	<30
21 20～21	<30	<30	<30	<30	<30
21 21～22	<30	<30	<30	<30	<30
21 22～23	<30	<30	<30	<30	<30
21 23～00	<30	<30	<30	<30	<30
22 00～01	<30	<30	<30	<30	<30
22 01～02	<30	<30	<30	<30	<30
22 02～03	<30	<30	<30	<30	<30
22 03～04	<30	<30	<30	<30	<30
22 04～05	<30	<30	<30	<30	<30
22 05～06	<30	<30	<30	<30	<30
22 06～07	<30	<30	<30	<30	<30
22 07～08	<30	<30	<30	<30	<30
22 08～09	<30	<30	<30	<30	<30
昼間	<30	<30	<30	<30	<30
夜間	<30	<30	<30	<30	<30

（注）

1. 時間率振動レベルは、有効データの算術平均値である。
2. 時間区分は以下のとおりである。
   時間の区分 昼間:7～20時 夜間:20～7時
3. 振動計測器の測定下限値は30デシベルであり、30デシベル未満の数値は<30と示す。

表 4-1-2(5)　環境振動調査結果（休日）

測定日：　令和５年10月21日(土) ～ 令和５年10月22日(日)
調査地点：地点5　（単位：dB）

観測時間	時間率振動レベル				
	L_5	L_{10}	L_{50}	L_{90}	L_{95}
21 09～10	31	<30	<30	<30	<30
21 10～11	31	<30	<30	<30	<30
21 11～12	31	<30	<30	<30	<30
21 12～13	<30	<30	<30	<30	<30
21 13～14	<30	<30	<30	<30	<30
21 14～15	<30	<30	<30	<30	<30
21 15～16	<30	<30	<30	<30	<30
21 16～17	<30	<30	<30	<30	<30
21 17～18	<30	<30	<30	<30	<30
21 18～19	<30	<30	<30	<30	<30
21 19～20	<30	<30	<30	<30	<30
21 20～21	<30	<30	<30	<30	<30
21 21～22	<30	<30	<30	<30	<30
21 22～23	<30	<30	<30	<30	<30
21 23～00	<30	<30	<30	<30	<30
22 00～01	<30	<30	<30	<30	<30
22 01～02	<30	<30	<30	<30	<30
22 02～03	<30	<30	<30	<30	<30
22 03～04	<30	<30	<30	<30	<30
22 04～05	<30	<30	<30	<30	<30
22 05～06	<30	<30	<30	<30	<30
22 06～07	<30	<30	<30	<30	<30
22 07～08	<30	<30	<30	<30	<30
22 08～09	<30	<30	<30	<30	<30
昼間	30	<30	<30	<30	<30
夜間	<30	<30	<30	<30	<30

（注）

1. 時間率振動レベルは、有効データの算術平均値である。
2. 時間区分は以下のとおりである。
   時間の区分 昼間:7～20時 夜間:20～7時
3. 振動計測器の測定下限値は30デシベルであり、30デシベル未満の数値は<30と示す。
4. 昼間及び夜間の平均値の算出に30デシベル未満を含む場合は、30デシベルとして算出した。

表 4-1-2(6)　環境振動調査結果（休日）

測定日：　令和５年10月21日(土) ～ 令和５年10月22日(日)
調査地点：地点6　（単位：dB）

観測時間	時間率振動レベル				
	L_5	L_{10}	L_{50}	L_{90}	L_{95}
21 09～10	<30	<30	<30	<30	<30
21 10～11	30	<30	<30	<30	<30
21 11～12	<30	<30	<30	<30	<30
21 12～13	<30	<30	<30	<30	<30
21 13～14	<30	<30	<30	<30	<30
21 14～15	31	<30	<30	<30	<30
21 15～16	30	<30	<30	<30	<30
21 16～17	<30	<30	<30	<30	<30
21 17～18	<30	<30	<30	<30	<30
21 18～19	<30	<30	<30	<30	<30
21 19～20	<30	<30	<30	<30	<30
21 20～21	<30	<30	<30	<30	<30
21 21～22	<30	<30	<30	<30	<30
21 22～23	<30	<30	<30	<30	<30
21 23～00	<30	<30	<30	<30	<30
22 00～01	<30	<30	<30	<30	<30
22 01～02	<30	<30	<30	<30	<30
22 02～03	<30	<30	<30	<30	<30
22 03～04	<30	<30	<30	<30	<30
22 04～05	<30	<30	<30	<30	<30
22 05～06	<30	<30	<30	<30	<30
22 06～07	<30	<30	<30	<30	<30
22 07～08	<30	<30	<30	<30	<30
22 08～09	<30	<30	<30	<30	<30
昼間	30	<30	<30	<30	<30
夜間	<30	<30	<30	<30	<30

（注）

1. 時間率振動レベルは、有効データの算術平均値である。
2. 時間区分は以下のとおりである。
   時間の区分 昼間:7～20時 夜間:20～7時
3. 振動計測器の測定下限値は30デシベルであり、30デシベル未満の数値は<30と示す。
4. 昼間及び夜間の平均値の算出に30デシベル未満を含む場合は、30デシベルとして算出した。

表 4-1-2(7)　環境振動調査結果（休日）

測定日：　令和５年10月21日(土) ～ 令和５年10月22日(日)
調査地点：地点7　（単位：dB）

観測時間	時間率振動レベル				
	L_5	L_{10}	L_{50}	L_{90}	L_{95}
21 09～10	30	<30	<30	<30	<30
21 10～11	<30	<30	<30	<30	<30
21 11～12	<30	<30	<30	<30	<30
21 12～13	<30	<30	<30	<30	<30
21 13～14	30	<30	<30	<30	<30
21 14～15	<30	<30	<30	<30	<30
21 15～16	<30	<30	<30	<30	<30
21 16～17	30	<30	<30	<30	<30
21 17～18	30	<30	<30	<30	<30
21 18～19	<30	<30	<30	<30	<30
21 19～20	<30	<30	<30	<30	<30
21 20～21	<30	<30	<30	<30	<30
21 21～22	<30	<30	<30	<30	<30
21 22～23	<30	<30	<30	<30	<30
21 23～00	<30	<30	<30	<30	<30
22 00～01	<30	<30	<30	<30	<30
22 01～02	<30	<30	<30	<30	<30
22 02～03	<30	<30	<30	<30	<30
22 03～04	<30	<30	<30	<30	<30
22 04～05	<30	<30	<30	<30	<30
22 05～06	<30	<30	<30	<30	<30
22 06～07	<30	<30	<30	<30	<30
22 07～08	<30	<30	<30	<30	<30
22 08～09	<30	<30	<30	<30	<30
昼間	30	<30	<30	<30	<30
夜間	<30	<30	<30	<30	<30

（注）

1. 時間率振動レベルは、有効データの算術平均値である。
2. 時間区分は以下のとおりである。
   時間の区分 昼間:7～20時 夜間:20～7時
3. 振動計測器の測定下限値は30デシベルであり、30デシベル未満の数値は<30と示す。
4. 昼間及び夜間の平均値の算出に30デシベル未満を含む場合は、30デシベルとして算出した。

表 4-1-2(8)　環境振動調査結果（休日）

測定日：　令和５年10月21日(土) ～ 令和５年10月22日(日)
調査地点：地点8　（単位：dB）

観測時間	時間率振動レベル				
	L_5	L_{10}	L_{50}	L_{90}	L_{95}
21 09～10	46	42	32	<30	<30
21 10～11	48	44	32	<30	<30
21 11～12	48	44	32	<30	<30
21 12～13	46	42	32	<30	<30
21 13～14	46	42	32	<30	<30
21 14～15	45	41	32	<30	<30
21 15～16	40	37	<30	<30	<30
21 16～17	38	35	<30	<30	<30
21 17～18	35	33	<30	<30	<30
21 18～19	35	32	<30	<30	<30
21 19～20	34	32	<30	<30	<30
21 20～21	34	31	<30	<30	<30
21 21～22	32	<30	<30	<30	<30
21 22～23	31	<30	<30	<30	<30
21 23～00	32	<30	<30	<30	<30
22 00～01	<30	<30	<30	<30	<30
22 01～02	<30	<30	<30	<30	<30
22 02～03	31	<30	<30	<30	<30
22 03～04	31	<30	<30	<30	<30
22 04～05	31	<30	<30	<30	<30
22 05～06	39	36	<30	<30	<30
22 06～07	38	36	<30	<30	<30
22 07～08	40	37	<30	<30	<30
22 08～09	48	45	34	<30	<30
昼間	42	39	32	<30	<30
夜間	33	31	<30	<30	<30

（注）

1. 時間率振動レベルは、有効データの算術平均値である。
2. 時間区分は以下のとおりである。
   時間の区分 昼間:7～20時 夜間:20～7時
3. 振動計測器の測定下限値は30デシベルであり、30デシベル未満の数値は<30と示す。
4. 昼間及び夜間の平均値の算出に30デシベル未満を含む場合は、30デシベルとして算出した。

２）道路交通振動調査結果

道路交通振動調査結果を表 4-1-3、4-1-4 に示す。

表 4-1-3(1)　道路交通振動調査結果（平日）

測定日：　令和５年10月30日(月)
調査地点：地点1　（単位：dB）

観測時間	時間率振動レベル				
	L_5	L_{10}	L_{50}	L_{90}	L_{95}
07～08	34	32	<30	<30	<30
08～09	35	33	<30	<30	<30
09～10	37	34	<30	<30	<30
10～11	38	35	<30	<30	<30
11～12	37	34	<30	<30	<30
12～13	37	33	<30	<30	<30
13～14	34	31	<30	<30	<30
14～15	37	34	<30	<30	<30
15～16	35	32	<30	<30	<30
16～17	35	32	<30	<30	<30
17～18	33	31	<30	<30	<30
18～19	32	31	<30	<30	<30
昼間	35	33	<30	<30	<30

（注）

1. 時間率振動レベルは、有効データの算術平均値である。
2. 時間区分は以下のとおりである。
   時間の区分 昼間:7～19時
3. 振動計測器の測定下限値は30デシベルであり、30デシベル未満の数値は<30と示す。

表 4-1-3(2)　道路交通振動調査結果（平日）

測定日：　令和５年10月30日(月)
調査地点：地点2　（単位：dB）

観測時間	時間率振動レベル				
	L_5	L_{10}	L_{50}	L_{90}	L_{95}
07～08	46	43	33	<30	<30
08～09	48	46	34	<30	<30
09～10	47	45	34	<30	<30
10～11	48	46	37	32	32
11～12	47	45	35	31	30
12～13	48	45	34	<30	<30
13～14	48	45	35	<30	<30
14～15	47	45	37	32	32
15～16	48	46	35	<30	<30
16～17	46	43	30	<30	<30
17～18	42	38	<30	<30	<30
18～19	43	37	<30	<30	<30
昼間	47	44	34	30	30

（注）

1. 時間率振動レベルは、有効データの算術平均値である。
2. 時間区分は以下のとおりである。
   時間の区分 昼間:7～19時
3. 振動計測器の測定下限値は30デシベルであり、30デシベル未満の数値は<30と示す。
4. 昼間の平均値の算出に30デシベル未満を含む場合は、30デシベルとして算出した。

表 4-1-3(3)　道路交通振動調査結果（平日）

測定日：　令和５年10月30日(月)
調査地点：地点3　　（単位：dB）

観測時間	時間率振動レベル				
	L_5	L_{10}	L_{50}	L_{90}	L_{95}
07～08	39	36	<30	<30	<30
08～09	43	38	<30	<30	<30
09～10	43	37	<30	<30	<30
10～11	42	37	<30	<30	<30
11～12	40	36	<30	<30	<30
12～13	40	36	<30	<30	<30
13～14	40	36	<30	<30	<30
14～15	41	37	<30	<30	<30
15～16	39	35	<30	<30	<30
16～17	37	34	<30	<30	<30
17～18	36	34	<30	<30	<30
18～19	36	34	<30	<30	<30
昼間	40	36	<30	<30	<30

（注）

1. 時間率振動レベルは、有効データの算術平均値である。
2. 時間区分は以下のとおりである。
   時間の区分 昼間:7～19時
3. 振動計測器の測定下限値は30デシベルであり、30デシベル未満の数値は<30と示す。

表 4-1-3(4)　道路交通振動調査結果（平日）

測定日：　令和５年10月30日(月)
調査地点：地点4　　（単位：dB）

観測時間	時間率振動レベル				
	L_5	L_{10}	L_{50}	L_{90}	L_{95}
07～08	45	43	33	<30	<30
08～09	45	43	31	<30	<30
09～10	46	42	<30	<30	<30
10～11	43	40	<30	<30	<30
11～12	44	40	<30	<30	<30
12～13	41	38	<30	<30	<30
13～14	43	39	<30	<30	<30
14～15	43	39	<30	<30	<30
15～16	43	39	<30	<30	<30
16～17	42	39	<30	<30	<30
17～18	41	38	<30	<30	<30
18～19	41	38	<30	<30	<30
昼間	43	40	30	<30	<30

（注）

1. 時間率振動レベルは、有効データの算術平均値である。
2. 時間区分は以下のとおりである。
   時間の区分 昼間:7～19時
3. 振動計測器の測定下限値は30デシベルであり、30デシベル未満の数値は<30と示す。
4. 昼間の平均値の算出に30デシベル未満を含む場合は、30デシベルとして算出した。

表 4-1-4(1)　道路交通振動調査結果（休日）

測定日：　令和５年10月28日(土)
調査地点：地点1　（単位：dB）

観測時間	時間率振動レベル				
	L_5	L_{10}	L_{50}	L_{90}	L_{95}
07～08	37	35	<30	<30	<30
08～09	37	35	<30	<30	<30
09～10	38	35	<30	<30	<30
10～11	37	34	<30	<30	<30
11～12	37	34	<30	<30	<30
12～13	36	33	<30	<30	<30
13～14	34	32	<30	<30	<30
14～15	34	32	<30	<30	<30
15～16	34	32	<30	<30	<30
16～17	34	32	<30	<30	<30
17～18	34	33	<30	<30	<30
18～19	34	33	<30	<30	<30
昼間	36	33	<30	<30	<30

（注）

1. 時間率振動レベルは、有効データの算術平均値である。
2. 時間区分は以下のとおりである。
   時間の区分 昼間:7～19時
3. 振動計測器の測定下限値は30デシベルであり、30デシベル未満の数値は<30と示す。

表 4-1-4(2)　道路交通振動調査結果（休日）

測定日：　令和５年10月28日(土)
調査地点：地点2　　（単位：dB）

観測時間	時間率振動レベル				
	L_5	L_{10}	L_{50}	L_{90}	L_{95}
07～08	44	40	<30	<30	<30
08～09	44	40	<30	<30	<30
09～10	45	40	<30	<30	<30
10～11	45	41	<30	<30	<30
11～12	44	39	<30	<30	<30
12～13	43	37	<30	<30	<30
13～14	45	41	<30	<30	<30
14～15	44	40	<30	<30	<30
15～16	43	38	<30	<30	<30
16～17	39	35	<30	<30	<30
17～18	37	33	<30	<30	<30
18～19	34	31	<30	<30	<30
昼間	42	38	<30	<30	<30

（注）

1. 時間率振動レベルは、有効データの算術平均値である。
2. 時間区分は以下のとおりである。
   時間の区分 昼間:7～19時
3. 振動計測器の測定下限値は30デシベルであり、30デシベル未満の数値は<30と示す。

表 4-1-4(3)　道路交通振動調査結果（休日）

測定日：　令和５年10月28日(土)
調査地点：地点3　　（単位：dB）

観測時間	時間率振動レベル				
	L_5	L_{10}	L_{50}	L_{90}	L_{95}
07～08	37	34	<30	<30	<30
08～09	36	34	<30	<30	<30
09～10	36	33	<30	<30	<30
10～11	36	33	<30	<30	<30
11～12	36	34	<30	<30	<30
12～13	37	34	<30	<30	<30
13～14	35	33	<30	<30	<30
14～15	37	34	<30	<30	<30
15～16	35	33	<30	<30	<30
16～17	35	33	<30	<30	<30
17～18	35	33	<30	<30	<30
18～19	35	32	<30	<30	<30
昼間	36	33	<30	<30	<30

（注）

1. 時間率振動レベルは、有効データの算術平均値である。
2. 時間区分は以下のとおりである。
   時間の区分 昼間:7～19時
3. 振動計測器の測定下限値は30デシベルであり、30デシベル未満の数値は<30と示す。

表 4-1-4(4)　道路交通振動調査結果（休日）

測定日：　令和５年10月28日(土)
調査地点：地点4　　（単位：dB）

観測時間	時間率振動レベル				
	L_5	L_{10}	L_{50}	L_{90}	L_{95}
07～08	42	39	<30	<30	<30
08～09	42	40	<30	<30	<30
09～10	42	39	<30	<30	<30
10～11	41	38	<30	<30	<30
11～12	41	38	<30	<30	<30
12～13	41	38	<30	<30	<30
13～14	40	37	<30	<30	<30
14～15	41	38	<30	<30	<30
15～16	40	37	<30	<30	<30
16～17	39	37	<30	<30	<30
17～18	40	38	<30	<30	<30
18～19	39	36	<30	<30	<30
昼間	41	38	<30	<30	<30

（注）

1. 時間率振動レベルは、有効データの算術平均値である。
2. 時間区分は以下のとおりである。
   時間の区分 昼間:7～19時
3. 振動計測器の測定下限値は30デシベルであり、30デシベル未満の数値は<30と示す。

３）地盤卓越振動数調査結果

地盤卓越振動数調査結果を表 4-1-5(1)～(4)に示す。

表 4-1-5(1)　地盤卓越振動数調査結果

測定地点:　地点1

測 定 日 :　令和5年10月30日(月)

中心周波数 (Hz)	振動加速度レベル(dB)										最大値の個数
	1	2	3	4	5	6	7	8	9	10	
AP	37.9	36.5	37.7	38.8	38.0	36.4	38.0	39.1	38.1	38.6	
1											
1.25											
1.6											
2											
2.5											
3.15											
4											
5											
6.3											
8											
10				30.3							
12.5	34.2			35.1		33.8			30.3	31.3	3
16	30.1	33.6	35.0	30.2				31.2	31.8	32.8	4
20							34.2	35.9	30.0	31.2	2
25					34.5		30.3	30.7			1
31.5											
40											
50											
63											
80											

地盤卓越振動数 (Hz)		
	最大値が最も多い中心周波数	16.0　Hz
	最大値を示す中心周波数の平均値	16.7　Hz

注) ■ は最大値、空欄は30dB未満

表 4-1-5(2)　地盤卓越振動数調査結果

測定地点:　地点2

測 定 日 :　令和5年10月30日(月)

中心周波数 (Hz)	振動加速度レベル(dB)										最大値の個数
	1	2	3	4	5	6	7	8	9	10	
AP	45.0	45.5	45.9	45.8	45.6	46.3	44.5	45.7	45.5	45.9	
1											
1.25											
1.6											
2											
2.5											
3.15											
4											
5											
6.3		31.0									
8	30.1	37.6									
10	38.4	42.6		30.4			34.8		30.0		1
12.5	41.9	36.3	30.8	38.3	30.8	36.2	40.7	34.9	38.7	38.9	2
16	36.7	31.2	36.9	43.1	35.8	43.9	36.4	38.1	41.8	42.6	4
20			43.7	37.8	42.8	38.9	34.2	41.9	37.1	37.5	3
25			36.9	32.1	38.1	34.2	33.6	37.5	31.7	32.1	
31.5			30.7		30.5			33.3			
40											
50											
63											
80											
地盤卓越振動数 (Hz)	最大値が最も多い中心周波数					16.0　Hz					
	最大値を示す中心周波数の平均値					15.9　Hz					

注) ■ は最大値、空欄は30dB未満

表 4-1-5(3)　地盤卓越振動数調査結果

測定地点:　地点3

測 定 日 :　令和5年10月30日(月)

中心周波数 (Hz)	振動加速度レベル(dB)										最大値の個数
	1	2	3	4	5	6	7	8	9	10	
AP	39.6	39.5	38.6	37.8	40.1	40.2	40.9	38.3	37.7	38.9	
1											
1.25											
1.6											
2											
2.5											
3.15											
4											
5											
6.3											
8											
10		30.0				31.6					
12.5	32.0	31.5	32.1			34.2	33.5			34.5	3
16	33.1	32.0	31.1	31.0	31.3	32.7	35.7		33.7	32.6	5
20	31.2	31.4			33.7	30.3	33.1	31.4			2
25					31.0		30.5				
31.5											
40											
50											
63											
80											

地盤卓越振動数 (Hz)		
	最大値が最も多い中心周波数	16.0　Hz
	最大値を示す中心周波数の平均値	15.8　Hz

注) ■ は最大値、空欄は30dB未満

表 4-1-5(4)　地盤卓越振動数調査結果

測定地点:　地点4

測 定 日 :　令和5年10月30日(月)

中心周波数 (Hz)	振動加速度レベル(dB)										最大値の個数
	1	2	3	4	5	6	7	8	9	10	
AP	39.4	39.5	39.6	39.1	37.8	37.3	39.0	38.8	38.3	39.8	
1											
1.25											
1.6											
2											
2.5											
3.15											
4											
5											
6.3											
8											
10	32.0			34.2						31.1	1
12.5	35.1	31.8	32.6	31.7	32.7					34.8	3
16	31.7	34.8	33.4		31.0	31.5	30.3		32.7	32.4	4
20		30.9	30.4				32.7	31.3			1
25								33.6			1
31.5								30.1			
40											
50											
63											
80											

地盤卓越振動数 (Hz)		
	最大値が最も多い中心周波数	16.0　Hz
	最大値を示す中心周波数の平均値	15.7　Hz

注) ■ は最大値、空欄は30dB未満

５　地盤・土壌関連

資料５－１　土壌調査結果（ダイオキシン類）

土壌調査結果（ダイオキシン類）を表 5-1-1 に示す。

表 5-1-1　土壌調査結果（ダイオキシン類）

土壌中のダイオキシン類測定結果詳細

採取日：2022年7月21日

		No. 2					
		実測濃度 pg/g	試料における定量下限 pg/g	試料における検出下限 pg/g	毒性等価係数	毒性等量※ (TEQ) pg-TEQ/g ①	②参考値
PCDDs	1, 3, 6, 8-TeCDD	15	2.0	0.6	—		
	1, 3, 7, 9-TeCDD	4.6	2.0	0.6	—		
	2, 3, 7, 8-TeCDD	N.D.	2.0	0.6	1	0	0.3
	TeCDDs	19	—	—	—		
	1, 2, 3, 7, 8-PeCDD	N.D.	2.4	0.7	1	0	0.35
	PeCDDs	6.1	—	—	—		
	1, 2, 3, 4, 7, 8-HxCDD	N.D.	6	2	0.1	0	0.1
	1, 2, 3, 6, 7, 8-HxCDD	N.D.	5	2	0.1	0	0.1
	1, 2, 3, 7, 8, 9-HxCDD	N.D.	5	1	0.1	0	0.05
	HxCDDs	11	—	—	—		
	1, 2, 3, 4, 6, 7, 8-HpCDD	24	6	2	0.01	0.24	0.24
	HpCDDs	49	—	—	—		
	OCDD	650	7	2	0.0003	0.195	0.195
	Total PCDDs	730	—	—	—	0.44	1.3
PCDFs	1, 2, 7, 8-TeCDF	(1.1)	2.3	0.7	—		
	1, 3, 6, 8-TeCDF	N.D.	2.9	0.9	—		
	2, 3, 7, 8-TeCDF	N.D.	2.3	0.7	0.1	0	0.035
	TeCDFs	14	—	—	—		
	1, 2, 3, 7, 8-PeCDF	N.D.	2.5	0.7	0.03	0	0.0105
	2, 3, 4, 7, 8-PeCDF	N.D.	2.8	0.8	0.3	0	0.12
	PeCDFs	7.2	—	—	—		
	1, 2, 3, 4, 7, 8-HxCDF	(2)	5	1	0.1	0	0.2
	1, 2, 3, 6, 7, 8-HxCDF	N.D.	5	2	0.1	0	0.1
	1, 2, 3, 7, 8, 9-HxCDF	N.D.	4	1	0.1	0	0.05
	2, 3, 4, 6, 7, 8-HxCDF	(2)	5	1	0.1	0	0.2
	HxCDFs	12	—	—	—		
	1, 2, 3, 4, 6, 7, 8-HpCDF	8	4	1	0.01	0.08	0.08
	1, 2, 3, 4, 7, 8, 9-HpCDF	N.D.	5	2	0.01	0	0.01
	HpCDFs	19	—	—	—		
	OCDF	21	7	2	0.0003	0.0063	0.0063
	Total PCDFs	72	—	—	—	0.086	0.81
Total (PCDDs + PCDFs)		810	—	—	—	0.52	2.1
DL-PCBs	3, 4, 4', 5-TeCB (#81)	N.D.	4	1	0.0003	0	0.00015
	3, 3', 4, 4'-TeCB (#77)	6	5	1	0.0001	0.0006	0.0006
	3, 3', 4, 4', 5-PeCB (#126)	N.D.	4	1	0.1	0	0.05
	3, 3', 4, 4', 5, 5'-HxCB (#169)	N.D.	5	2	0.03	0	0.03
	Non-ortho PCBs	6	—	—	—	0.0006	0.081
	2', 3, 4, 4', 5-PeCB (#123)	N.D.	5	1	0.00003	0	0.000015
	2, 3', 4, 4', 5-PeCB (#118)	21	5	1	0.00003	0.00063	0.00063
	2, 3, 3', 4, 4'-PeCB (#105)	14	6	2	0.00003	0.00042	0.00042
	2, 3, 4, 4', 5-PeCB (#114)	N.D.	5	1	0.00003	0	0.000015
	2, 3', 4, 4', 5, 5'-HxCB (#167)	N.D.	5	2	0.00003	0	0.00003
	2, 3, 3', 4, 4', 5-HxCB (#156)	(3)	6	2	0.00003	0	0.00009
	2, 3, 3', 4, 4', 5'-HxCB (#157)	(1)	5	1	0.00003	0	0.00003
	2, 3, 3', 4, 4', 5, 5'-HpCB (#189)	N.D.	5	1	0.00003	0	0.000015
	Mono-ortho PCBs	40	—	—	—	0.0010	0.0012
Total DL-PCBs		46	—	—	—	0.0016	0.082
Total (PCDDs + PCDFs + DL-PCBs)		850	—	—	—	0.52	2.2

〔備考〕
1. 2, 3, 4, 6, 7, 8-HxCDFは1, 2, 3, 6, 8, 9-HxCDFと、2, 3, 4, 4', 5-PeCB(#114)は3, 3', 4, 5, 5'-PeCB(#127)とクロマトグラム上で分離できていないため、それらを含んだ濃度である。
2. 単位のpg/gは乾燥重量あたりの換算濃度である。
3. 実測濃度中の括弧付の数値は、検出下限以上定量下限未満の濃度であることを示す。
4. 実測濃度中の“N.D.”は、検出下限未満であることを示す。
5. 毒性等価係数は、WHO-TEF(2006)を適用した。
6. 毒性等量は、定量下限未満の数値を0として算出した値である。また、参考値は検出下限以上の実測濃度はそのままその値を用い、検出下限未満の数値は検出下限の1/2の値を用いて算出した。

※は計量法第107条の計量証明対象外である。

６　地下水関連

資料６－１　地下水質調査結果（ダイオキシン類）

地下水質調査結果（ダイオキシン類）を表 6-1-1(1)～(4)に示す。

表 6-1-1(1)　地下水質調査結果（ダイオキシン類　春季）

地点名：西尾市クリーンセンター敷地内

ダイオキシン類		実測濃度 pg/L	試料における定量下限 pg/L	試料における検出下限 pg/L	毒性等価係数 TEF	毒性等量※ pg-TEQ/L
ダイオキシン	1,3,6,8-TeCDD	0.066	0.021	0.005	-	-
	1,3,7,9-TeCDD	0.028	0.021	0.005	-	-
	2,3,7,8-TeCDD	ND	0.021	0.005	1	0.0025
	TeCDDs	0.094	-	-	-	-
	1,2,3,7,8-PeCDD	ND	0.027	0.005	1	0.0025
	PeCDDs	0.047	-	-	-	-
	1,2,3,4,7,8-HxCDD	ND	0.06	0.02	0.1	0.001
	1,2,3,6,7,8-HxCDD	(0.03)	0.05	0.02	0.1	0.003
	1,2,3,7,8,9-HxCDD	(0.04)	0.05	0.02	0.1	0.004
	HxCDDs	0.20	-	-	-	-
	1,2,3,4,6,7,8-HpCDD	0.13	0.11	0.03	0.01	0.0013
	HpCDDs	0.23	-	-	-	-
	1,2,3,4,6,7,8,9-OCDD	1.8	0.8	0.2	0.0003	0.00054
	Total PCDDs	2.4	-	-	-	0.015
ジベンゾフラン	1,2,7,8-TeCDF	ND	0.03	0.01	-	-
	2,3,7,8-TeCDF	ND	0.03	0.01	0.1	0.0005
	TeCDFs	0.03	-	-	-	-
	1,2,3,7,8-PeCDF	ND	0.03	0.01	0.03	0.00015
	2,3,4,7,8-PeCDF	(0.006)	0.016	0.005	0.3	0.0018
	PeCDFs	0.006	-	-	-	-
	1,2,3,4,7,8-HxCDF	ND	0.14	0.04	0.1	0.002
	1,2,3,6,7,8-HxCDF	(0.03)	0.06	0.02	0.1	0.003
	1,2,3,7,8,9-HxCDF	ND	0.07	0.02	0.1	0.001
	2,3,4,6,7,8-HxCDF (※1)	(0.03)	0.11	0.03	0.1	0.003
	HxCDFs	0.10	-	-	-	-
	1,2,3,4,6,7,8-HpCDF	ND	0.12	0.04	0.01	0.0002
	1,2,3,4,7,8,9-HpCDF	ND	0.09	0.03	0.01	0.00015
	HpCDFs	ND	-	-	-	-
	1,2,3,4,6,7,8,9-OCDF	ND	0.3	0.1	0.0003	0.000015
	Total PCDFs	0.13	-	-	-	0.012
Total (PCDDs+PCDFs)		2.5	-	-	-	0.027
コプラナーPCB	3,4,4',5-TeCB (#81)	(0.02)	0.07	0.02	0.0003	0.000006
	3,3',4,4'-TeCB (#77)	0.32	0.08	0.02	0.0001	0.000032
	3,3',4,4',5-PeCB (#126)	ND	0.027	0.005	0.1	0.00025
	3,3',4,4',5,5'-HxCB (#169)	ND	0.021	0.005	0.03	0.000075
	ノンオルトPCBs	0.34	-	-	-	0.00036
	2',3,4,4',5-PeCB (#123)	(0.02)	0.06	0.02	0.00003	0.0000006
	2,3',4,4',5-PeCB (#118)	0.90	0.05	0.02	0.00003	0.0000270
	2,3,3',4,4'-PeCB (#105)	0.37	0.05	0.02	0.00003	0.0000111
	2,3,4,4',5-PeCB (#114)	(0.04)	0.05	0.02	0.00003	0.0000012
	2,3',4,4',5,5'-HxCB (#167)	0.025	0.021	0.005	0.00003	0.00000075
	2,3,3',4,4',5-HxCB (#156)	0.06	0.06	0.02	0.00003	0.0000018
	2,3,3',4,4',5'-HxCB (#157)	ND	0.06	0.02	0.00003	0.0000003
	2,3,3',4,4',5,5'-HpCB (#189)	ND	0.05	0.02	0.00003	0.0000003
	モノオルトPCBs	1.4	-	-	-	0.000043
	Co-PCBs	1.8	-	-	-	0.00041
Total		4.3	-	-	-	0.027

(※1)　単独分離ではなく、1,2,3,6,8,9-HxCDFを含んだ定量値を示す。

【備考】

1.　実測濃度　：　NDは検出下限値未満であることを示す。
また括弧付けの数字は検出下限値以上定量下限値未満であることを示す。

2.　毒性等価係数（TEF）　：　「ダイオキシン類対策特別措置法施行規則
（平成十一年総理府令第六十七号）第三条に定める係数」を用いた。

3.　毒性等量（TEQ）　：　定量下限未満検出下限以上の数値はそのままの値を用い、検出下限未満の数値は検出下限の1/2の値を用いて毒性等量換算した値である。

※は計量法第107条の計量証明対象外である。

表 6-1-1(2)　地下水質調査結果（ダイオキシン類　夏季）

地点名：計画予定地観測井戸　地下水

ダイオキシン類		実測濃度 pg/L	試料における定量下限 pg/L	試料における検出下限 pg/L	毒性等価係数 TEF	毒性等量※ pg-TEQ/L
ダイオキシン	1,3,6,8-TeCDD	1.3	0.022	0.005	-	-
	1,3,7,9-TeCDD	0.51	0.022	0.005	-	-
	2,3,7,8-TeCDD	ND	0.022	0.005	1	0.0025
	TeCDDs	1.9	-	-	-	-
	1,2,3,7,8-PeCDD	0.039	0.027	0.005	1	0.039
	PeCDDs	0.72	-	-	-	-
	1,2,3,4,7,8-HxCDD	(0.05)	0.07	0.02	0.1	0.005
	1,2,3,6,7,8-HxCDD	0.11	0.05	0.02	0.1	0.011
	1,2,3,7,8,9-HxCDD	0.13	0.05	0.02	0.1	0.013
	HxCDDs	1.6	-	-	-	-
	1,2,3,4,6,7,8-HpCDD	2.2	0.11	0.03	0.01	0.022
	HpCDDs	4.8	-	-	-	-
	1,2,3,4,6,7,8,9-OCDD	66	0.8	0.2	0.0003	0.0198
	Total PCDDs	75	-	-	-	0.11
ジベンゾフラン	1,2,7,8-TeCDF	0.06	0.03	0.01	-	-
	2,3,7,8-TeCDF	0.05	0.03	0.01	0.1	0.005
	TeCDFs	1.4	-	-	-	-
	1,2,3,7,8-PeCDF	0.04	0.03	0.01	0.03	0.0012
	2,3,4,7,8-PeCDF	0.058	0.016	0.005	0.3	0.0174
	PeCDFs	0.80	-	-	-	-
	1,2,3,4,7,8-HxCDF	(0.09)	0.15	0.04	0.1	0.009
	1,2,3,6,7,8-HxCDF	0.07	0.07	0.02	0.1	0.007
	1,2,3,7,8,9-HxCDF	0.08	0.07	0.02	0.1	0.008
	2,3,4,6,7,8-HxCDF (※1)	0.12	0.11	0.03	0.1	0.012
	HxCDFs	0.84	-	-	-	-
	1,2,3,4,6,7,8-HpCDF	0.41	0.12	0.04	0.01	0.0041
	1,2,3,4,7,8,9-HpCDF	0.14	0.09	0.03	0.01	0.0014
	HpCDFs	0.88	-	-	-	-
	1,2,3,4,6,7,8,9-OCDF	0.7	0.3	0.1	0.0003	0.00021
	Total PCDFs	4.7	-	-	-	0.065
Total (PCDDs+PCDFs)		79	-	-	-	0.18
コプラナーPCB	3,4,4',5-TeCB (#81)	0.12	0.07	0.02	0.0003	0.000036
	3,3',4,4'-TeCB (#77)	2.3	0.08	0.02	0.0001	0.00023
	3,3',4,4',5-PeCB (#126)	0.11	0.027	0.005	0.1	0.011
	3,3',4,4',5,5'-HxCB (#169)	0.036	0.022	0.005	0.03	0.00108
	ノンオルトPCBs	2.5	-	-	-	0.012
	2',3,4,4',5-PeCB (#123)	0.21	0.06	0.02	0.00003	0.0000063
	2,3',4,4',5-PeCB (#118)	6.0	0.05	0.02	0.00003	0.000180
	2,3,3',4,4'-PeCB (#105)	3.3	0.05	0.02	0.00003	0.000099
	2,3,4,4',5-PeCB (#114)	0.31	0.05	0.02	0.00003	0.0000093
	2,3',4,4',5,5'-HxCB (#167)	0.38	0.022	0.005	0.00003	0.0000114
	2,3,3',4,4',5-HxCB (#156)	0.77	0.07	0.02	0.00003	0.0000231
	2,3,3',4,4',5'-HxCB (#157)	0.24	0.06	0.02	0.00003	0.0000072
	2,3,3',4,4',5,5'-HpCB (#189)	0.07	0.05	0.02	0.00003	0.0000021
	モノオルトPCBs	11	-	-	-	0.00034
	Co-PCBs	14	-	-	-	0.013
Total		93	-	-	-	0.19

(※1)　単独分離ではなく、1,2,3,6,8,9-HxCDFを含んだ定量値を示す。

【備考】

1.　実測濃度　：　NDは検出下限値未満であることを示す。
また括弧付けの数字は検出下限値以上定量下限値未満であることを示す。

2.　毒性等価係数（TEF）　：　「ダイオキシン類対策特別措置法施行規則
（平成十一年総理府令第六十七号）第三条に定める係数」を用いた。

3.　毒性等量（TEQ）　：　定量下限未満検出下限以上の数値はそのままの値を用い、検出下限未満の数値は検出下限の1/2の値を用いて毒性等量換算した値である。

※は計量法第107条の計量証明対象外である。

表 6-1-1(3)　地下水質調査結果（ダイオキシン類　秋季）

地点名：計画予定地観測井戸　地下水

ダイオキシン類		実測濃度 pg/L	試料における定量下限 pg/L	試料における検出下限 pg/L	毒性等価係数 TEF	毒性等量※ pg-TEQ/L
ダイオキシン	1,3,6,8-TeCDD	0.94	0.021	0.005	-	-
	1,3,7,9-TeCDD	0.39	0.021	0.005	-	-
	2,3,7,8-TeCDD	ND	0.021	0.005	1	0.0025
	TeCDDs	1.4	-	-	-	-
	1,2,3,7,8-PeCDD	0.029	0.026	0.005	1	0.029
	PeCDDs	0.48	-	-	-	-
	1,2,3,4,7,8-HxCDD	(0.06)	0.06	0.02	0.1	0.006
	1,2,3,6,7,8-HxCDD	0.07	0.05	0.02	0.1	0.007
	1,2,3,7,8,9-HxCDD	0.11	0.05	0.02	0.1	0.011
	HxCDDs	0.87	-	-	-	-
	1,2,3,4,6,7,8-HpCDD	1.1	0.10	0.03	0.01	0.011
	HpCDDs	2.3	-	-	-	-
	1,2,3,4,6,7,8,9-OCDD	36	0.7	0.2	0.0003	0.0108
	Total PCDDs	41	-	-	-	0.077
ジベンゾフラン	1,2,7,8-TeCDF	0.04	0.03	0.01	-	-
	2,3,7,8-TeCDF	0.03	0.03	0.01	0.1	0.003
	TeCDFs	0.99	-	-	-	-
	1,2,3,7,8-PeCDF	0.04	0.03	0.01	0.03	0.0012
	2,3,4,7,8-PeCDF	0.048	0.015	0.005	0.3	0.0144
	PeCDFs	0.53	-	-	-	-
	1,2,3,4,7,8-HxCDF	(0.07)	0.14	0.04	0.1	0.007
	1,2,3,6,7,8-HxCDF	0.08	0.06	0.02	0.1	0.008
	1,2,3,7,8,9-HxCDF	(0.04)	0.07	0.02	0.1	0.004
	2,3,4,6,7,8-HxCDF (※1)	(0.10)	0.10	0.03	0.1	0.010
	HxCDFs	0.62	-	-	-	-
	1,2,3,4,6,7,8-HpCDF	0.23	0.12	0.04	0.01	0.0023
	1,2,3,4,7,8,9-HpCDF	(0.05)	0.09	0.03	0.01	0.0005
	HpCDFs	0.47	-	-	-	-
	1,2,3,4,6,7,8,9-OCDF	0.4	0.3	0.1	0.0003	0.00012
	Total PCDFs	3.0	-	-	-	0.051
Total (PCDDs+PCDFs)		44	-	-	-	0.13
コプラナーPCB	3,4,4',5-TeCB (#81)	0.10	0.07	0.02	0.0003	0.000030
	3,3',4,4'-TeCB (#77)	2.0	0.08	0.02	0.0001	0.00020
	3,3',4,4',5-PeCB (#126)	0.18	0.026	0.005	0.1	0.018
	3,3',4,4',5,5'-HxCB (#169)	0.035	0.021	0.005	0.03	0.00105
	ノンオルトPCBs	2.3	-	-	-	0.019
	2',3,4,4',5-PeCB (#123)	0.35	0.06	0.02	0.00003	0.0000105
	2,3',4,4',5-PeCB (#118)	23	0.05	0.02	0.00003	0.00069
	2,3,3',4,4'-PeCB (#105)	13	0.05	0.02	0.00003	0.00039
	2,3,4,4',5-PeCB (#114)	0.56	0.05	0.02	0.00003	0.0000168
	2,3',4,4',5,5'-HxCB (#167)	3.8	0.021	0.005	0.00003	0.000114
	2,3,3',4,4',5-HxCB (#156)	11	0.06	0.02	0.00003	0.00033
	2,3,3',4,4',5'-HxCB (#157)	2.7	0.06	0.02	0.00003	0.000081
	2,3,3',4,4',5,5'-HpCB (#189)	1.3	0.05	0.02	0.00003	0.000039
	モノオルトPCBs	55	-	-	-	0.0017
	Co-PCBs	58	-	-	-	0.021
Total		100	-	-	-	0.15

(※1)　単独分離ではなく、1,2,3,6,8,9-HxCDFを含んだ定量値を示す。

【備考】

1.　実測濃度　：　NDは検出下限値未満であることを示す。
また括弧付けの数字は検出下限値以上定量下限値未満であることを示す。

2.　毒性等価係数（TEF）　：　「ダイオキシン類対策特別措置法施行規則
（平成十一年総理府令第六十七号）第三条に定める係数」を用いた。

3.　毒性等量（TEQ）　：　定量下限未満検出下限以上の数値はそのままの値を用い、検出下限未満の数値は検出下限の1/2の値を用いて毒性等量換算した値である。

※は計量法第107条の計量証明対象外である。

表 6-1-1(4)　地下水質調査結果（ダイオキシン類　冬季）

地点名：計画予定地観測井戸　地下水

	ダイオキシン類	実測濃度 pg/L	試料における定量下限 pg/L	試料における検出下限 pg/L	毒性等価係数 TEF	毒性等量※ pg-TEQ/L
ダイオキシン	1,3,6,8-TeCDD	0.28	0.022	0.005	-	-
	1,3,7,9-TeCDD	0.11	0.022	0.005	-	-
	2,3,7,8-TeCDD	ND	0.022	0.005	1	0.0025
	TeCDDs	0.39	-	-	-	-
	1,2,3,7,8-PeCDD	ND	0.027	0.005	1	0.0025
	PeCDDs	0.40	-	-	-	-
	1,2,3,4,7,8-HxCDD	(0.04)	0.07	0.02	0.1	0.004
	1,2,3,6,7,8-HxCDD	0.12	0.05	0.02	0.1	0.012
	1,2,3,7,8,9-HxCDD	0.12	0.05	0.02	0.1	0.012
	HxCDDs	1.4	-	-	-	-
	1,2,3,4,6,7,8-HpCDD	0.80	0.11	0.03	0.01	0.0080
	HpCDDs	1.6	-	-	-	-
	1,2,3,4,6,7,8,9-OCDD	9.5	0.8	0.2	0.0003	0.00285
	Total PCDDs	13	-	-	-	0.044
ジベンゾフラン	1,2,7,8-TeCDF	0.04	0.03	0.01	-	-
	2,3,7,8-TeCDF	(0.03)	0.03	0.01	0.1	0.003
	TeCDFs	0.68	-	-	-	-
	1,2,3,7,8-PeCDF	0.06	0.03	0.01	0.03	0.0018
	2,3,4,7,8-PeCDF	0.071	0.016	0.005	0.3	0.0213
	PeCDFs	0.83	-	-	-	-
	1,2,3,4,7,8-HxCDF	0.15	0.15	0.04	0.1	0.015
	1,2,3,6,7,8-HxCDF	0.19	0.07	0.02	0.1	0.019
	1,2,3,7,8,9-HxCDF	(0.06)	0.07	0.02	0.1	0.006
	2,3,4,6,7,8-HxCDF (※1)	0.21	0.11	0.03	0.1	0.021
	HxCDFs	1.4	-	-	-	-
	1,2,3,4,6,7,8-HpCDF	0.78	0.13	0.04	0.01	0.0078
	1,2,3,4,7,8,9-HpCDF	0.14	0.09	0.03	0.01	0.0014
	HpCDFs	1.2	-	-	-	-
	1,2,3,4,6,7,8,9-OCDF	0.4	0.3	0.1	0.0003	0.00012
	Total PCDFs	4.6	-	-	-	0.096
Total (PCDDs+PCDFs)		18	-	-	-	0.14
コプラナーPCB	3,4,4',5-TeCB (#81)	(0.04)	0.07	0.02	0.0003	0.000012
	3,3',4,4'-TeCB (#77)	0.47	0.08	0.02	0.0001	0.000047
	3,3',4,4',5-PeCB (#126)	0.056	0.027	0.005	0.1	0.0056
	3,3',4,4',5,5'-HxCB (#169)	0.039	0.022	0.005	0.03	0.00117
	ノンオルトPCBs	0.61	-	-	-	0.0068
	2',3,4,4',5-PeCB (#123)	(0.03)	0.06	0.02	0.00003	0.0000009
	2,3',4,4',5-PeCB (#118)	1.2	0.05	0.02	0.00003	0.000036
	2,3,3',4,4'-PeCB (#105)	0.67	0.05	0.02	0.00003	0.0000201
	2,3,4,4',5-PeCB (#114)	0.06	0.05	0.02	0.00003	0.0000018
	2,3',4,4',5,5'-HxCB (#167)	0.084	0.022	0.005	0.00003	0.00000252
	2,3,3',4,4',5-HxCB (#156)	0.20	0.07	0.02	0.00003	0.0000060
	2,3,3',4,4',5'-HxCB (#157)	0.07	0.06	0.02	0.00003	0.0000021
	2,3,3',4,4',5,5'-HpCB (#189)	(0.03)	0.05	0.02	0.00003	0.0000009
	モノオルトPCBs	2.3	-	-	-	0.000070
	Co-PCBs	3.0	-	-	-	0.0069
Total		21	-	-	-	0.15

(※1)　単独分離ではなく、1,2,3,6,8,9-HxCDFを含んだ定量値を示す。

【備考】

1.　実測濃度　：　NDは検出下限値未満であることを示す。
また括弧付けの数字は検出下限値以上定量下限値未満であることを示す。

2.　毒性等価係数（TEF）　：　「ダイオキシン類対策特別措置法施行規則
（平成十一年総理府令第六十七号）第三条に定める係数」を用いた。

3.　毒性等量（TEQ）　：　定量下限未満検出下限以上の数値はそのままの値を用い、検出下限未満の数値は検出下限の1/2の値を用いて毒性等量換算した値である。

※は計量法第107条の計量証明対象外である。

7　動物関連

資料７－１　昆虫類確認種一覧

昆虫類確認種一覧を表 7-1-1(1)～(20)に示す。

表 7-1-1(1)　昆虫類確認種一覧

No.	目	科名	種名	学名	調査時期			
					春季	夏季	秋季	その他
1	トビムシ	ムラサキトビムシ	フクロムラサキトビムシ	*Hypogastrura communis*	●	－	－	－
2		ツチトビムシ	ナガツチトビムシ	*Anurophorrus* cf. *laricis*	●	－	－	－
3			キノボリツチトビムシ	*Desoria arborea*	●	－	－	－
4			ミズフシトビムシ	*Isotoma pinnata*	●	－	－	－
5			ツチトビムシ科の一種(1)	Isotomidae sp.1	●	－	●	－
6			ツチトビムシ科の一種(2)	Isotomidae sp.2	－	●	－	－
7		オウギトビムシ	アヤヒゲナガトビムシ	*Salina speciosa*	●	－	－	－
8		アヤトビムシ	シマソノトビムシ	*Entomobrya japonica*	●	－	－	－
9			ザウテルアヤトビムシ	*Homidia sauteri*	－	●	●	－
10			タテジマアヤトビムシ	*Homidia socia*	－	－	－	●
11			ヤマトウロコトビムシ	*Willowsia japonica*	●	－	－	－
12			アヤトビムシ科の一種(1)	Entomobryidae sp.1	－	●	－	－
13			アヤトビムシ科の一種(2)	Entomobryidae sp.2	－	●	●	－
14			アヤトビムシ科の一種(3)	Entomobryidae sp.3	－	●	●	－
15	カゲロウ	モンカゲロウ	フタスジモンカゲロウ	*Ephwmera japonica*	●	－	－	－
16		コカゲロウ	フタバコカゲロウ属の一種	*Batiella* sp.	－	－	●	－
17			コカゲロウ属の一種	*Baetis* sp.	－	●	－	－
18			フタバカゲロウ	*Cloeon diprerum*	－	●	●	－
19			コカゲロウ科の一種(1)	Baetidae sp.1	●	●	－	－
20			コカゲロウ科の一種(2)	Baetidae sp.2	－	－	●	－
21	トンボ	カワトンボ	ハグロトンボ	*Calopteryx atrata*	－	●	●	－
22		イトトンボ	アオモンイトトンボ	*Ischnura senegalensis*	●	●	●	●
23			アジアイトトンボ	*Ischnura asiatica*	－	●	●	－
24		ヤンマ	ルリボシヤンマ	*Aeshna juncea*	●	－	－	－
25			ギンヤンマ	*Anax parthenope julius*	●	●	●	●
26		サナエトンボ	コオニヤンマ	*Sieboldius albardae*	●	－	－	－
27			サナエトンボ科の一種	Gomphidae sp.	－	－	－	●
28		オニヤンマ	オニヤンマ	*Anotogaster sieboldii*	－	●	－	●
29		ヤマトンボ	オオヤマトンボ	*Epophthalmia elegans elegans*	●		－	●
30		トンボ	チョウトンボ	*Rhyothemis fuliginosa*	－	●	－	－
31			ナツアカネ	*Sympetrum darwinianum*	－	●	●	－
32			アキアカネ	*Sympetrum frequens*	－	－	●	－
33			コノシメトンボ	*Sympetrum baccha*	－	－	●	－
34			マユタテアカネ	*Sympetrum eroticum eroticum*	－	●	●	●
35			コシアキトンボ	*Pseudothemis zonata*	－	●	－	●
36			コフキトンボ	*Deielia phaon*	●	●	－	●
37			ショウジョウトンボ	*Crocothemis servilia mariannae*	●	－	－	●
38			ウスバキトンボ	*Pantala flavescens*	－	●	●	●
39			ハラビロトンボ	*Lyriothemis pachygastra*	●	－	－	●
40			シオカラトンボ	*Orthetrum albistylum speciosum*	●	●	●	●
41			シオヤトンボ	*Orthetrum japonicum japonicum*	●	－	－	－
42			オオシオカラトンボ	*Orthetrum melania melania*	●	●	●	●
43	ハサミムシ	ハサミムシ	ヒゲジロハサミムシ	*Gonolabis marginalis*	●	●	●	－
44		クロハサミムシ	ミジンハサミムシ	*Labia minor*	－	●	－	－
45	カワゲラ	オナシカワゲラ	オナシカワゲラ	*Nemoura fulva*	●	－	－	－
46	ナナフシ	ナナフシ	ナナフシモドキ	*Ramulus mikado*	●	●	－	－
47	カマキリ	カマキリ	コカマキリ	*Statilia maculata*	●	●	●	－
48			オオカマキリ	*Tenodera aridifolia*	●	●	●	－
49			ハラビロカマキリ	*Hierodula patellifera*	●	●	●	－
50			ムネアカハラビロカマキリ	*Hierodula* sp.	－	－	●	－
51	ゴキブリ	チャバネゴキブリ	ツチゴキブリ	*Margattea nimbata nimbata*	－	－	●	－
52			モリチャバネゴキブリ	*Blattella nipponica*	●	●	●	－
53		オオゴキブリ	オオゴキブリ	*Panesthia angustipennis spadica*	●	●	●	－
54	シロアリ	ミゾガシラシロアリ	ヤマトシロアリ	*Reticulitermes speratus speratus*	●	●	●	－
55	バッタ	コオロギ	クチキコオロギ	*Duolandrevus ivani*	－	－	●	－
56			エンマコオロギ	*Teleogryllus emma*	－	●	●	－
57			タンボコオロギ	*Modicogryllus simanensis*	●	●	●	－
58			クマコオロギ	*Mitius minor*	－	－	●	－
59			モリオカメコオロギ	*Loxoblemmus equestris*	－	－	●	－
60			ハラオカメコオロギ	*Loxoblemmus campestris*	－	●	●	－
61			ミツカドコオロギ	*Loxoblemmus doenitzi*	－	－	●	●
62			ツヅレサセコオロギ	*Velarifictorus micado*	－	－	●	－
63			クマスズムシ	*Sclerogryllus punctatus*	－	－	●	－
—			コオロギ亜科の一種	Gryllidae sp.	－	－	(●)	－
64		マツムシ	アオマツムシ	*Calyptotrypus hibinonis*	－	－	●	－
65			マツムシ	*Xenogryllus marmoratus*	－	－	●	－
66			スズムシ	*Meloimorpha japonica*	－	－	●	－
67			カンタン	*Oecanthus longicauda*	－	●	●	－
68		ヒバリモドキ	クサヒバリ	*Svistella bifasciata*	●	－	●	－
69			キアシヒバリモドキ	*Trigonidium japonicum*	●	－	●	－
70			ウスグモスズ	*Metiochodes genji*	－	－	●	－
71			ヤチスズ	*Pteronemobius ohmachii*	－	●	●	－
72			ヒメスズ	*Pteronemobius nigrescens*	－	●	－	－
73			マダラスズ	*Pteronemobiua nigrofasciatus*	●	●	●	●
74			シバスズ	*Polionemobius mikado*	－	●	●	－
—			ヤチスズ亜科の一種	Nemobiinae sp.	(●)	－	－	－
—			ヒバリモドキ科の一種(1)	Trigonidiidae sp.1	(●)	(●)	－	－
—			ヒバリモドキ科の一種(2)	Trigonidiidae sp.2	－	(●)	－	－
75		カネタタキ	カネタタキ	*Ornebius kanetataki*	－	●	●	●
76		ケラ	ケラ	*Gryllotalpa orientalis*	●	●	●	－
77		カマドウマ	マダラカマドウマ	*Diestrammena japonica*	－	●	－	－
78		コロギス	コロギス	*Prosopogryllacris japonica*	●	－	－	－
79			ハネナシコロギス	*Nippancistroger testaceus*	●	－	●	－
80		キリギリス	ヤブキリ	*Tettigonia orientalis*	●	●	－	－
81			ヒガシキリギリス	*Gampsocleis mikado*	－	●	－	●
82			ヒメギス	*Metrioptera hime*	●	●	－	－
83			クサキリ	*Homorocoryphus lineosus*	－	－	●	－
84			クビキリギス	*Euconocephalus varius*	●	●	●	●
85			ホシササキリ	*Conocephalus maculatus*	●	●	●	－
86			ウスイロササキリ	*Conocephalus chinensis*	●	●	●	－
87			オナガササキリ	*Conocephalus exemptus*	－	－	●	－
88			ササキリ	*Conocephalus melas*	●	●	－	－
—			ササキリ属の一種	*Conocephalus* sp.	(●)	(●)	(●)	－
—			ササキリ亜科の一種	Conocephalinae sp.	(●)	－	－	－
89			ハタケノウマオイ	*Hexacentrus japonicus*	－	●	●	－
90			ハヤシノウマオイ	*Hexacentrus harevamai*	－	●	●	－
91		ササキリモドキ	ササキリモドキ科の一種	Meconematidae sp.	－	●	●	－
92		ツユムシ	ヒメクダマキモドキ	*Phaulula gracilis*	－	－	●	－
93			サトクダマキモドキ	*Holochlora japonica*	－	●	－	－
94			ツユムシ	*Phaneroptera falcata*	－	●	●	－
—			*Phaneroptera* 属の一種	*Phaneroptera* sp.	●	－	－	－
95			セスジツユムシ	*Ducetia japonica*	－	●	－	－
96			エゾツユムシ	*Kuwayamaea sapporensis*	－	－	●	－
97		ノミバッタ	ノミバッタ	*Xya japonica*	●	●	●	－
98		ヒシバッタ	ハネナガヒシバッタ	*Euparatettix insularis*	●	●	●	●

表 7-1-1(2)　昆虫類確認種一覧

No.	目	科名	種名	学名	調査時期			
					春季	夏季	秋季	その他
99	バッタ	ヒシバッタ	トゲヒシバッタ	*Criotettix japonicus*	●	●	●	●
100			コバネヒシバッタ	*Formosatettix larvatus*	●	●	－	－
101			ハラヒシバッタ	*Tetrix japonica*	●	●	●	－
―			ヒシバッタ科の数種	Tetrigidae spp.	(●)	－	－	－
102		オンブバッタ	オンブバッタ	*Atractomorpha lata*	－	●	●	－
103		バッタ	ツチイナゴ	*Patanga japonica*	●	●	●	－
104			コバネイナゴ	*Oxya vezoensis*	－	●	●	－
―			イナゴ亜科の一種	Oxyinae sp.	●	(●)	－	－
105			ショウリョウバッタ	*Acrida cinerea*	－	●	●	－
106			マダラバッタ	*Aiolopus thalassinus tamulus*	－	●	●	－
107			トノサマバッタ	*Locusta migratoria*	－	●	－	－
108			クルマバッタ	*Gastrimargus marmoratus*	－	●	－	－
109			イボバッタ	*Trilophidia japonica*	－	－	●	－
110	チャタテムシ	ケチャタテ	ケチャタテ科の一種	Caeciliusidae sp.	●	●	●	－
111		ケブカチャタテ	ウスペニチャタテ	*Amphipsocus japoicus*	●	－	●	－
112		ホソチャタテ	ホソチャタテ	*Stenopsocus aphidiformis*	－	●	●	－
113			ホソチャタテ科の一種	Stenopsocidae sp.	●	－	－	－
114		ヒメチャタテ	ヒメチャタテ	*Lachesilla pedicularia*	●	●	－	－
115		チャタテ	スジチャタテ	*Psococerastis tokyoensis*	－	●	●	－
116			オオチャタテ	*Amphigerontia nubila*	●	●	●	－
117			カバイロチャタテ	*Metylophorus nebulosus*	－	－	●	－
118			ヒメムツテンチャタテ	*Trichadenotecnum sexpunctellum*	●	－	－	－
119			チャタテ科の一種(1)	Psocidae sp.1	●	－	－	－
120			チャタテ科の一種(2)	Psocidae sp.2	●	－	－	－
121			チャタテ科の一種(3)	Psocidae sp.3	●	－	－	－
122			チャタテ科の一種(4)	Psocidae sp.4	－	－	●	－
123		－	チャタテムシ目の一種(1)	Psocoptera sp.1	●	－	－	－
124			チャタテムシ目の一種(2)	Psocoptera sp.2	●	－	－	－
125	アザミウマ	シマアザミウマ	Franklinothrips oblongus	*Franklinothrips oblongus*	●	－	－	－
126		アザミウマ	ランノオビアザミウマ	*Chaetanaphothrips orchidii*	●	－	－	－
127			Trichromothrips elegans	*Trichromothrips elegans*	●	－	－	－
128			ウスグロアザミウマ	*Frankliniella fusaca*	●	－	－	－
129			ミカンキイロアザミウマ	*Frankliniella occidentalis*	●	－	－	－
130			ピワハナアザミウマ	*Thrips coloratus*	●	－	－	－
131			アザミウマ亜科の一種(1)	Thripinae sp.1	●	－	－	－
132			アザミウマ亜科の一種(2)	Thripinae sp.2	●	－	－	－
133		クダアザミウマ	イネクダアザミウマ	*Haplothrips aculeatus*	●	●	●	－
134			Haplothrips ganglbaueri	*Haplothrips ganglbaueri*	－	－	●	－
135			ハナクダアザミウマ	*Haplothrips kurdjumovi*	●	－	－	－
136	カメムシ	セミ	ニイニイゼミ	*Platypleura kaempferi*	－	●	－	●
137			クマゼミ	*Cryptotympana facialis*	－	●	－	●
138			アブラゼミ	*Graptopsaltria nigrofuscata*	－	●	－	●
139			ツクツクボウシ	*Meimuna opalifera*	－	●	●	●
140		コガシラアワフキムシ	コガシラアワフキ	*Eoscartopis assimilis*	－	●	－	－
141		アワフキムシ	マツアワフキ	*Aphrophora flavipes*	－	－	●	－
142			ハマベアワフキ	*Aphrophora pectoralis*	－	●	－	－
143			マダラアワフキ	*Awafukia nawae*	●	－	－	－
144		ツノゼミ	トビイロツノゼミ	*Machaerotypus sibiricus*	●	－	－	－
145		ヨコバイ	ゴマフハトムネヨコバイ	*Macropsis irrorata*	●	－	●	－
146			ヤナギハトムネヨコバイ	*Macropsis prasina*	●	－	－	－
147			*Macropsis*属の一種(1)	*Macropsis* sp.1	●	－	－	－
148			*Macropsis*属の一種(2)	*Macropsis* sp.2	－	●	－	－
149			オモゴヒロズヨコバイ	*Oncopsis omogonis*	●	－	－	－
―			ヒロズヨコバイ亜科の一種	Macropsinae sp.	(●)	－	－	－
150			オオクワキヨコバイ	*Pagaronia grossa*	●	－	－	－
151			クワキヨコバイ	*Pagaronia guttigera*	●	－	－	－
152			オオヨコバイ亜科の一種	Leafhopper sp.	－	－	●	－
153			ズキンヨコバイ亜科の一種	Idioceridae sp.	－	●	●	－
154			ヒメアオズキンヨコバイ	*Batracomorphus diminutus*	●	●	●	－
155			ホシ アオズキンヨコバイ	*Batracomorphus stigmaticus*	－	●	－	－
156			クロサジヨコバイ	*Planaphrodes nigricans*	●	●	－	－
157			クロヒラタヨコバイ	*Penthimia nitida*	●	●	－	－
158			ブチミャクヨコバイ	*Drabescus nigrifemoratus*	－	●	－	－
159			ブチミャクヨコバイ亜科の一種(1)	*Selenocephalinae* sp.1	●	●	－	－
160			ブチミャクヨコバイ亜科の一種(2)	*Selenocephalinae* sp.2	●	－	－	－
161			クロスジホソサジヨコバイ	*Sophonia orientalis*	●	－	●	－
162			ホソサジヨコバイ	*Nirvana pallida*	●	－	●	－
163			ホシサジヨコバイ	*Parabolopana guttata*	－	●	－	－
164			トバヨコバイ	*Alobaldia tobae*	●	●	－	－
165			アカカスリヨコバイ	*Balclutha rubrinervis*	●	●	●	－
166			タケナガヨコバイ	*Bambusana bambusae*	－	●	●	－
167			ヨツテンヨコバイ	*Macrosteles quadrimaculatus*	－	●	●	－
168			ヒメフタテンヨコバイ	*Macrosteles striifrons*	●	●	－	－
169			クロミャクイチモンジヨコバイ	*Exitianus indicus*	－	●	●	－
170			シロセスジヨコバイ	*Scaphoideus albovittatus*	－	●	－	－
171			オオトガリヨコバイ	*Doratulina grandis*	－	●	－	－
172			*Doratulinus*属の一種	*Doratulina* sp.	●	－	－	－
173			マダラヨコバイ	*Psammotettix striatus*	●	●	－	－
174			ツマグロヨコバイ	*Nephotettix cincticeps*	－	●	●	－
175			アライヒシモンヨコバイ	*Hishimonus araii*	●	●	●	－
176			ホシヨコバイ	*Xestocephalus japonicus*	－	●	－	－
177			ヨコバイ亜科の一種(1)	Deltocephalinae sp.1	●	－	－	－
178			ヨコバイ亜科の一種(2)	Deltocephalinae sp.2	●	●	●	－
179			ヨコバイ亜科の一種(3)	Deltocephalinae sp.3	●	－	●	－
180			ヨコバイ亜科の一種(4)	Deltocephalinae sp.4	－	●	－	－
―			ヨコバイ亜科の一種(5)	Deltocephalinae sp.5	－	－	(●)	－
181			ヨコバイ亜科の一種(6)	Deltocephalinae sp.6	－	－	●	－
―			ヨコバイ亜科の一種(7)	Deltocephalinae sp.7	－	－	(●)	－
182			ヨコバイ亜科の一種(8)	Deltocephalinae sp.8	－	－	●	－
183			ヨコバイ亜科の一種(9)	Deltocephalinae sp.9	－	－	●	－
184			ヨコバイ亜科の一種(10)	Deltocephalinae sp.10	－	－	●	－
185			ヨコバイ亜科の一種(11)	Deltocephalinae sp.11	－	－	●	－
186			ベニヒメヨコバイ	*Dayus takagii*	－	－	●	－
187			ヨツモンヒメヨコバイ	*Empoascanara limbata*	●	●	●	－
188			シロヒメヨコバイ	*Eurhadina betularia*	●	●	－	－
189			チマダラヒメヨコバイ	*Tautoneura mori*	●	－	●	－
190			キウイヒメヨコバイ	*Alebrasca actinidiae*	●	－	●	－
191			カンキツヒメヨコバイ	*Apheliona ferruginea*	●	－	●	－
192			ハチジョウヒメヨコバイ	*Alebroides hachijonis*	－	－	●	－
193			ヨモギヒメヨコバイ	*Eupteryx minuscula*	－	●	－	－
194			オビヒメヨコバイ	*Naratettix zonatus*	●	●	●	－
195			フタテンヒメヨコバイ	*Arboridia apicalis*	●	●	●	－
196			スズキヒメヨコバイ	*Arboridia suzukii*	－	●	－	－
197			ホシヒメヨコバイ	*Limassolla multipunctata*	●	－	●	－
198			キスジミドリヒメヨコバイ	*Austroasca vittata*	●	－	－	－

表 7-1-1(3)　昆虫類確認種一覧

No.	目	科名	種名	学名	調査時期			
					春季	夏季	秋季	その他
199	カメムシ	ヨコバイ	ヒメヨコバイ亜科の一種(1)	Typhlocybinae sp.1	●	●	●	－
200			ヒメヨコバイ亜科の一種(2)	Typhlocybinae sp.2	●	●	－	－
201			ヒメヨコバイ亜科の一種(3)	Typhlocybinae sp.3	●	●	●	－
202			ヒメヨコバイ亜科の一種(4)	Typhlocybinae sp.4	－	●	－	－
203			ヒメヨコバイ亜科の一種(5)	Typhlocybinae sp.5	－	●	－	－
204			ヒメヨコバイ亜科の一種(6)	Typhlocybinae sp.6	－	－	●	－
205			ヒメヨコバイ亜科の一種(7)	Typhlocybinae sp.7	－	－	●	－
206			ヒメヨコバイ亜科の一種(8)	Typhlocybinae sp.8	－	－	●	－
207			ヒメヨコバイ亜科の一種(9)	Typhlocybinae sp.9	－	－	●	－
208			ヒメヨコバイ亜科の一種(10)	Typhlocybinae sp.10	－	－	●	－
209			イナズマヒメヨコバイ	*Ziczacella hirayamella*	－	●	－	－
210		ミミズク	ミミズク	*Ledra auditura*	－	●	●	－
211			コミミズク	*Ledropsis discolor*	●	－	－	－
212		ハゴロモ	アミガサハゴロモ	*Pochazia albomaculata*	－	●	●	－
213			ベッコウハゴロモ	*Orosanga japonicus*	－	●	●	－
214			スケバハゴロモ	*Euricania fascialis*	－	●	－	－
215		アオバハゴロモ	トビイロハゴロモ	*Mimophantia naritima*	－	●	●	－
216			アオバハゴロモ	*Geisha distinctissima*	－	●	●	－
217		ハネナガウンカ	キスジハネビロウンカ	*Rhotana satsumana*	－	●	－	－
218			アカハネナガウンカ	*Diostrombus politus*	－	●	－	－
219		テングスケバ	ツマグロスケバ	*Orthopagus lunulifer*	－	●	●	－
220		マルウンカ	マルウンカ科の一種	Issidae sp.	●	●	－	－
221		ヒシウンカ	ハスオビヒシウンカ	*Betacixius obliquus*	●	●	－	－
222			ヨスジヒシウンカ	*Reptalus quadricinctus*	－	●	－	－
223			ヒシウンカ科の一種(1)	Cixiidae sp.1	●	●	●	－
224			ヒシウンカ科の一種(2)	Cixiidae sp.2	－	●	－	－
225			ヒシウンカ科の一種(3)	Cixiidae sp.3	－	●	－	－
226		ウンカ	テラウチウンカ	*Terauchiana singularis*	－	●	－	－
227			クロコブウンカ	*Tropidocephala nigra*	－	－	●	－
228			コブウンカ	*Tropidocephala brunneipennis*	●	●	●	－
229			セジロウンカ	*Sogatella furcifera*	－	－	●	－
230			セジロウンカモドキ	*Sogatella longifurcifera*	●	●	●	－
231			トビイロウンカ	*Nilaparvata lugens*	－	●	－	－
232			ヒメトビウンカ	*Laodelphax stratella*	●	－	●	－
233			ゴマフウンカ	*Cemus nigropunctatus*	－	●	●	－
234			ナガラガワウンカ	*Garaga nagaragawana*	－	●	●	－
235			*Garaga*属の一種	*Garaga* sp.	－	●	－	－
236			ホソミドリウンカ亜科の一種	Saccharosydninae sp.	●	－	－	－
237			ウンカ科の一種(1)	Delphacidae sp.1	●	－	－	－
238			ウンカ科の一種(2)	Delphacidae sp.2	●	●	－	－
239			ウンカ科の一種(3)	Delphacidae sp.3	－	●	－	－
240			ウンカ科の一種(4)	Delphacidae sp.4	－	●	－	－
241		グンバイウンカ	ミドリグンバイウンカ	*Kallitaxila sinica*	－	●	－	－
242			ヒラタグンバイウンカ	*Ossoides lineatus*	●	●	●	－
243			グンバイウンカ科の一種	Tropiduchidae sp.	－	●	－	－
244		シマウンカ	シマウンカ	*Nisia nervosa*	●	●	●	－
245		アブラムシ	ハネナガオオアブラムシ	*Cinara longipennis*	－	－	●	－
246			クリオオアブラムシ	*Lachnus tropicalis*	－	－	●	－
247			*Acyrthosiphon*属の一種	*Acyrthosiphon* sp.	●	－	－	－
248			イバラヒゲナガアブラムシ	*Macrosiphum rosae*	●	－	－	－
249			ヨモギヒゲナガアブラムシ	*Macrosiphoniella yomogicola*	－	●	－	－
250			ジャガイモヒゲナガアブラムシ	*Acyrthosiphon solani*	●	－	－	－
251			ニワウメクロコブアブラムシ	*Myzus cerasi*	●	－	－	－
252			ヒゲナガアブラムシ族の一種(1)	Macrosiphini sp.1	●	－	－	－
253			ヒゲナガアブラムシ族の一種(2)	Macrosiphini sp.2	●	－	－	－
254			ヒゲナガアブラムシ族の一種(3)	Macrosiphini sp.3	●	－	－	－
255			ヒゲナガアブラムシ族の一種(4)	Macrosiphini sp.4	●	－	－	－
256			ヒゲナガアブラムシ族の一種(5)	Macrosiphini sp.5	●	－	－	－
257			ヒゲナガアブラムシ族の一種(6)	Macrosiphini sp.6	●	－	－	－
258			ヒゲナガアブラムシ族の数種	Macrosiphini spp.	●	－	－	－
259			*Aphis*属の一種	*Aphis* sp.	●	－	－	－
260			クワナケブカアブラムシ	*Greenidea kuwanai*	●	－	－	－
261			ニホンケブカアブラムシ	*Greenidea nipponica*	●	－	－	－
262			アブラムシ族の一種(1)	Aphidini sp.1	●	－	－	－
263			アブラムシ族の一種(2)	Aphidini sp.2	●	－	－	－
264			アブラムシ族の一種(3)	Aphidini sp.3	●	－	－	－
－			アブラムシ族の一種(4)	Aphidini sp.4	(●)	－	－	－
265			アブラムシ族の一種(5)	Aphidini sp.5	●	－	－	－
266			アブラムシ族の一種(6)	Aphidini sp.6	●	－	－	－
267			アブラムシ族の一種(7)	Aphidini sp.7	●	－	－	－
268			アブラムシ族の一種(8)	Aphidini sp.8	●	－	－	－
269			アブラムシ族の一種(9)	Aphidini sp.9	－	－	●	－
－			アブラムシ科の一種	Aphididae sp.	(●)	－	－	－
270		タデキジラミ	タデキジラミ	*Aphalara polygoni*	－	●	－	－
271		ヒメキジラミ	セグロヒメキジラミ	*Galophya nigridorsalis*	●	●	－	－
272		キジラミ	クワキジラミ	*Anomoneura mori*	●	－	－	－
273			ヤツデキジラミ	*Psylla fatsiae*	●	－	－	－
274			ハコネキジラミ	*Cacopsylla hakonensis*	●	－	－	－
275			ウワミズザクラキジラミ	*Cacopsylla morimotoi*	●	－	－	－
276		トガリキジラミ	スダジイトガリキジラミ	*Trioza insulicola*	－	●	－	－
277			ミドリトガリキジラミ	*Trioza maguna*	●	－	－	－
278			トガリキジラミ属の一種	*Trioza* sp.	●	－	－	－
279		タイコウチ	ヒメタイコウチ	*Nepa hoffmanni*	●	●	●	●
280		コオイムシ	コオイムシ	*Appasus japonicus*	●	－	－	●
281		ミズムシ	チビミズムシ	*Micronecta sedula*	－	●	－	●
282			エサキコミズムシ	*Sigara septemlineata*	●	●	－	●
283			コミズムシ	*Sigara substriata*	●	●	●	●
284		メミズムシ	メミズムシ	*Ochterus marginatus*	●	－	－	－
285		マツモムシ	コマツモムシ	*Anisops ogasawarensis*	－	●	●	●
286		カタビロアメンボ	ケシカタビロアメンボ	*Microvelia douglasi*	－	●	●	－
287		アメンボ	ヒメアメンボ	*Gerris latiabdominis*	－	－	－	●
288			ヤスマツアメンボ	*Gerris insularis*	－	－	－	●
289			アメンボ	*Aquarius paludum paludum*	●	－	●	●
290			エサキアメンボ	*Limnoporus esakii*	●	●	●	●
291		ミズギワカメムシ	モンシロミズギワカメムシ	*Chartoscirta elegantula*	●	●	－	－
292		グンバイムシ	ヤブガラシグンバイ	*Cysteochila consueta*	●	－	－	－
293			ツツジグンバイ	*Stephanitis pyrioides*	●	－	●	－
294			アワダチソウグンバイ	*Corythucha marmorata*	●	●	●	－
295		カスミカメムシ	オオクロトビカスミカメ	*Ectometopterus micantulus*	－	●	●	－
296			クロマルカスミカメ	*Orthocephalus funestus*	●	●	－	－
297			ツヤヒョウタンカスミカメ	*Orthotylus lucidus*	－	●	－	－
298			クロヒョウタンカスミカメ	*Pilophorus typicus*	－	●	●	－
299			ホシチビカスミカメ	*Compsidolon salicellum*	●	－	－	－
300			キアシクロホソカスミカメ	*Phylus miyamotoi*	●	－	－	－
301			ヒメヨモギカスミカメ	*Plagiognathus yomogi*	●	－	－	－

表 7-1-1(4)　昆虫類確認種一覧

No.	目	科名	種名	学名	調査時期			
					春季	夏季	秋季	その他
302	カメムシ	カスミカメムシ	クリトビカスミカメ	*Psallus castaneae*	●	●	－	－
303			トビカスミカメ属の一種	*Psallus* sp.	●	－	－	－
304			ズアカシダカスミカメ	*Monalocoris filicis*	●	－	－	－
305			ツヤカスミカメ属の一種	*Deraeocoris* sp.	－	－	●	－
306			ウスバツヤカスミカメ	*Deraeocoris castaneae*	－	●	－	－
307			ナガグロカスミカメ	*Adelphocoris suturalis*	●	－	－	－
308			ヒゲナガカスミカメ	*Adelphocorisella lespedezae*	●	－	－	－
309			ツマグロハギカスミカメ	*Apolygus subpulchellus*	●	●	●	－
310			チャイロカスミカメ	*Arbolygus fulvus*	●	－	－	－
311			シイノキクロカスミカメ	*Castanopsides hasegawai*	●	－	－	－
312			クヌギカスミカメ	*Castanopsides kerzhneri*	●	－	－	－
313			ヒメセダカカスミカメ	*Charaochilus angusticollis*	－	●	●	－
314			アカホシカスミカメ	*Creonitades coloripes*	－	－	●	－
315			メンガタカスミカメ	*Eurystylus coelestialium*	●	－	－	－
316			ハギメンガタカスミカメ	*Eurystylus luteus*	●	－	－	－
317			ヒメウスミドリカスミカメ	*Lygocoris hoberlandti*	－	●	－	－
318			コモンミドリカスミカメ	*Lygocoris tiliicola*	－	－	●	－
319			オオクロセダカカスミカメ	*Proboscidocoris varicornis*	－	●	－	－
320			アカスジカスミカメ	*Stenotus rubrovittatus*	●	●	●	－
321			ウスモンミドリカスミカメ	*Taylorilygus apicalis*	●	●	●	－
322			ケブカカスミカメ	*Tinginotum perlatum*	●	－	●	－
323			フタトゲムギカスミカメ	*Stenodema calcarata*	●	－	－	－
324			イネホソミドリカスミカメ	*Trigonotylus caelestialium*	●	●	●	－
325			クスベニヒラタカスミカメ	*Mansoniella cinnamomi*	●	－	●	－
－			カスミカメムシ科の一種(1)	Miridae sp.1	(●)	－	－	－
－			カスミカメムシ科の一種(2)	Miridae sp.2	(●)	－	－	－
326			カスミカメムシ科の一種(3)	Miridae sp.3	●	－	－	－
327			カスミカメムシ科の一種(4)	Miridae sp.4	●	－	－	－
328			カスミカメムシ科の一種(5)	Miridae sp.5	－	●	－	－
329		ハナカメムシ	ミナミヒメハナカメムシ	*Orius tantillus*	●	－	－	－
330			コヒメハナカメムシ	*Orius minutus*	●	－	－	－
331			ツヤヒメハナカメムシ	*Orius nagaii*	●	－	－	－
332			ナミヒメハナカメムシ	*Orius sauteri*	●	－	●	－
333			ヤサハナカメムシ	*Amphiareus obscuriceps*	●	－	－	－
334			ケブカハナカメムシ	*Lasiochilus japonicus*	－	－	●	－
－			ハナカメムシ科の一種	Anthocoridae sp.	(●)	－	－	－
335		マキバサシガメ	ハネナガマキバサシガメ	*Nabis stenoferus*	●	●	●	－
336		サシガメ	ビロウドサシガメ	*Ectrychotes andreae*	－	●	●	－
337			ヨコヅナサシガメ	*Agriosphodrus dohrni*	●	－	－	－
338			トゲサシガメ	*Polididus armatissimus*	－	●	－	－
339			ヒゲナガサシガメ	*Serendiba staliana*	●	●	－	－
340			シマサシガメ	*Sphedanolestes impressicollis*	●	●	－	－
341			モモブトトビイロサシガメ	*Oncocephalus femoratus*	－	－	●	－
342			クロサシガメ	*Peirates cinctiventris*	●	－	－	－
343			クロモンサシガメ	*Peirates turpis*	●	●	－	－
－			クロモンサシガメ属の一種	*Peirates* sp.	－	(●)	●	－
344			トビイロサシガメ	*Oncocephalus assimilis*	●	－	－	－
345		ヒゲナガカメムシ	ヒゲナガカメムシ	*Pachygrontha antennata*	●	●	－	－
346			クロスジヒゲナガカメムシ	*Pachygrontha similis*	●	●	●	－
－			ヒゲナガカメムシ属の一種	*Pachygrontha* sp.	－	(●)	－	－
347		ヒョウタンナガカメムシ	ヤスマツチビナガカメムシ	*Botocudo yasumatsui*	●	－	－	－
348			ヒナナガカメムシ	*Iodinus ferrugineus*	－	●	－	－
349			クロツヤナガカメムシ	*Lamproplax membranea*	－	●	●	－
350			チャモンナガカメムシ	*Paradieuches dissimilis*	－	－	●	－
351			オオチャイロナガカメムシ	*Neolethaeus assamensis*	－	●	－	－
352			チャイロナガカメムシ	*Neolethaeus dallasi*	●	●	●	－
353			ルイスチャイロナガカメムシ	*Neolethaeus lewisi*	－	－	●	－
354			キベリヒョウタンナガカメムシ	*Paraparomius lateralis*	－	－	●	－
355			サビヒョウタンナガカメムシ	*Pamerarma rustica*	●	●	●	－
356			スコットヒョウタンナガカメムシ	*Pamerarma scotti*	●	－	－	－
357			イチゴチビナガカメムシ	*Stigmatonotum geniculatum*	－	●	－	－
358			チビナガカメムシ	*Stigmatonotum rufipes*	●	－	－	－
359			コバネヒョウタンナガカメムシ	*Togo hemipterus*	●	●	●	－
360			ヒョウタンナガカメムシ	*Caridops albomarginatus*	●	－	●	－
361			オオモンシロナガカメムシ	*Metochus abbreviatus*	●	●	●	－
362			シロヘリナガカメムシ	*Panaorus japonicus*	－	－	●	－
－			シロヘリナガカメムシ属の一種	*Panaorus* sp.	－	－	(●)	－
－			ヒョウタンナガカメムシ科の一種(1)	Rhyparochromidae sp.1	－	－	(●)	－
－			ヒョウタンナガカメムシ科の一種(2)	Rhyparochromidae sp.2	－	－	(●)	－
363		オオメナガカメムシ	ヒメオオメナガカメムシ	*Geocoris proteus*	●	●	●	－
364			オオメナガカメムシ	*Geocoris varius*	●	－	●	－
365		コバネナガカメムシ	ニッポンコバネガガカメムシ	*Dimophopterus japonicus*	●	－	－	－
366			コバネナガカメムシ	*Dimophopterus pallipes*	●	●	－	－
367			ホソコバネナガカメムシ	*Macropes obnubilus*	－	－	●	－
368		マダラナガカメムシ	ヒメマダラナガカメムシ	*Graptostethus servus*	－	－	●	－
369			ヒメジュウジナガカメムシ	*Tropidothorax sinensis*	－	－	●	－
370			ヒメナガカメムシ	*Nysius plebeius*	●	●	●	－
371		ヒメヒラタナガカメムシ	チビヒメヒラタナガカメムシ	*Cymoderna basicornis*	－	－	●	－
372			ウスイロヒメヒラタナガカメムシ	*Cymus elegans*	－	●	－	－
373		メダカナガカメムシ	メダカナガカメムシ	*Chauliops fallax*	●	●	●	－
－		－	ナガカメムシ上科の一種(1)	Lygaeoidea sp.1	(●)	－	－	－
－			ナガカメムシ上科の一種(2)	Lygaeoidea sp.2	－	－	(●)	－
374		イトカメムシ	ヒメイトカメムシ	*Metacanthus pulchellus*	－	●	－	－
375		オオホシカメムシ	ヒメホシカメムシ	*Physopelta parviceps*	●	●	●	－
376			オオホシカメムシ	*Physopelta gutta*	●	●	●	－
377		ホシカメムシ	フタモンホシカメムシ	*Pyrrhocoris sibiricus*	－	●	－	－
378			クロホシカメムシ	*Pyrrhocoris sinuaticollis*	－	●	－	－
－			*Pyrrhocoris*属の一種	*Pyrrhocoris* sp.	●	●	－	－
－			ホシカメムシ科の一種	Pyrrhocoridae sp.	(●)	－	－	－
379		ホソヘリカメムシ	クモヘリカメムシ	*Leptocorisa chinensis*	●	●	●	－
380			ホソヘリカメムシ	*Riptortus pedestris*	●	●	●	－
381		ヒメヘリカメムシ	スカシヒメヘリカメムシ	*Liorhyssus hyalinus*	－	●	●	－
382			アカヒメヘリカメムシ	*Rhopalus maculatus*	●	●	●	－
383			コブチヒメヘリカメムシ	*Stictopleurus minutus*	●	●	●	－
384			ブチヒメヘリカメムシ	*Stictopleurus punctatonervosus*	●	－	－	－
－			ヒメヘリカメムシ科の一種	Rhopalidae sp.		－	(●)	－
385		ヘリカメムシ	ホオズキカメムシ	*Acanthocoris sordidus*	●	－	●	－
386			ホソハリカメムシ	*Cletus punctiger*	●	●	●	－
387			ハリカメムシ	*Cletus schmidti*	－	●	●	－
388			ヒメハリカメムシ	*Cletus trigonus*	●	●	－	－
389			キバラヘリカメムシ	*Plinachtus bicoloripes*	●	●	－	－
390			ホシハラビロヘリカメムシ	*Homoeocerus unipunctatus*	●	●	●	－
－			ハラビロヘリカメムシ属の一種	*Homoeocerus* sp.	(●)	－	(●)	－
－			ヘリカメムシ科の一種(1)	Coreidae sp.1	(●)	－	－	－
－			ヘリカメムシ科の一種(2)	Coreidae sp.2	－	(●)	(●)	－

表 7-1-1(5)　昆虫類確認種一覧

No.	目	科名	種名	学名	調査時期			
					春季	夏季	秋季	その他
－	カメムシ	ヘリカメムシ	ヘリカメムシ科の一種(3)	Coreidae sp.3	－	(●)	－	－
391		クヌギカメムシ	ヨツモンカメムシ	*Urochela quadrinotata*	－	－	●	－
392			サジクヌギカメムシ	*Urostylis stricornis*	－	●	－	－
393		マルカメムシ	ヒメマルカメムシ	*Coptosoma biguttulum*	●	－	－	－
394			マルカメムシ	*Megacopta punctatissima*	●	●	●	－
－			マルカメムシ科の一種	Plataspidae sp.	(●)	(●)	－	－
395		ツチカメムシ	チャイロツヤツチカメムシ	*Parachilocoris japonicus*	●		－	－
396			ヒメツチカメムシ	*Geotomus pygmaeus*	－	●	－	－
397			ツチカメムシ	*Macroscytus japonensis*	－	●	－	－
398		カメムシ	ウズラカメムシ	*Aelia fieberi*	●	●	－	－
399			チャバネアオカメムシ	*Plautia crossota stali*	●	●	●	－
400			クサギカメムシ	*Halyomorpha halys*	●	●	●	－
401			キマダラカメムシ	*Erthesina fullo*	●	－	●	－
402			トゲシラホシカメムシ	*Eysarcoris aeneus*	－	－	●	－
403			マルシラホシカメムシ	*Eysarcoris insularis*	－	－	●	－
404			シラホシカメムシ	*Eysarcoris ventralis*	－	●	●	－
－			シラホシカメムシ属の一種	*Eysarcoris* sp.	－	(●)	(●)	－
405			ウシカメムシ	*Alcimocoris japonensis*	●	●	－	－
406			フタテンカメムシ	*Laprius gastricus*	●	●	－	－
407			ツヤアオカメムシ	*Glaucias subpunctatus*	●	－	●	－
408			ミナミアオカメムシ	*Nezara viridula*	●	●	●	－
409			アオクサカメムシ	*Nezara antennata*	●	●	●	－
410			イチモンジカメムシ	*Piezodorus hybneri*	●	●	－	－
411			シロヘリカメムシ	*Aenaria lewisi*	●	●	●	－
412			ナガメ	*Eurydema rugosa*	●	●	－	－
413			エビイロカメムシ	*Gonopsis affinis*	●	●	－	－
414			ハナダカカメムシ	*Dybowskyia reticulata*	●	－	－	－
415			オオクロカメムシ	*Scotinophara horvathi*	－	－	●	－
416			イネクロカメムシ	*Scotinophara lurida*	●	－	－	－
417		ツノカメムシ	ベニモンツノカメムシ	*Elasmostethus humeralis*	－	●	－	－
418			エサキモンキツノカメムシ	*Sastragala esakii*	－	●	－	－
419	コウチュウ	オサムシ	トウキョウヒメハンミョウ	*Cylindera kaleea vedoensis*	－	●	－	－
420			コハンミョウ	*Myriochila speculifera speculifera*	－	●	－	－
421			ミカワオサムシ 基亜種	*Carabus arrowianus arrowianus*	●	●	－	－
422			ナガヒョウタンゴミムシ	*Scarites terricola pacificus*	－	●	－	－
423			ヨツボシミズギワゴミムシ	*Bembidion morawitzi*	●	●	－	－
424			ウスオビコミズギワゴミムシ	*Tachys sericans*	●	－	－	－
425			アトモンコミズギワゴミムシ	*Tachyura klugi*	●	●	－	－
426			ヨツモンコミズギワゴミムシ	*Tachyura laetifica*	●	●	●	－
427			キアシンヌレチゴミムシ	*Archipatrobus flavipes flavipes*	－	－	●	－
428			オオホソクビゴミムシ	*Brachinus scotomedes*	●	●	－	－
429			ミイデラゴミムシ	*Pheropsophus jessoensis*	●	●	●	－
430			オオアトボシアオゴミムシ	*Chlaenius micans*	●	●	●	－
431			アオゴミムシ	*Chlaenius pallipes*	－	－	●	－
432			スジアオゴミムシ	*Chlaenius costiger costiger*	●	●	－	－
433			アトボシアオゴミムシ	*Chlaenius naeviger*	●	－	●	－
434			アトモンアオゴミムシ	*Chlaenius bioculatus*	－	●	－	－
435			アワアオゴミムシ	*Chlaenius virgulifer*	－	●	－	－
436			クビボソゴミムシ	*Galerita orientalis*	●	－	●	－
437			ヒメゴミムシ 基亜種	*Anisodactylus tricuspidatus tricuspidatus*	●	－	－	－
438			ホシボシゴミムシ	*Anisodactylus punctatipennis*	●	●	－	－
439			ゴミムシ	*Anisodactylus signatus*	●	●	－	－
440			ヒロゴモクムシ	*Harpalus corporosus*	●	－	－	－
441			オオゴモクムシ	*Harpalus capito*	－	－	●	－
442			ヒメケゴモクムシ	*Harpalus jureceki*	●	－	●	－
443			ニセケゴモクムシ	*Harpalus pseudophonoides*	－	－	●	－
444			ウスアカクロゴモクムシ	*Harpalus sinicus*	●	●	●	－
445			コゴモクムシ	*Harpalus tridens*	－	●	●	－
446			チビツヤゴモクムシ	*Trichotichnus nanus*	●	－	－	－
447			イクビツヤゴモクムシ	*Trichotichnus orientalis*	●	－	－	－
448			キイロチビゴモクムシ	*Acupalpus inornatus*	●	●	－	－
449			キベリゴモクムシ	*Loxoncus circumcinctus*	●	●	－	－
450			マメゴモクムシ	*Stenolophus fulvicornis*	●	－	－	－
451			ミドリマメゴモクムシ	*Stenolophus difficilis*	●	●	－	－
452			イツボシマメゴモクムシ	*Stenolophus quinquepustulatus*	●	－	－	－
453			ツヤマメゴモクムシ	*Stenolophus castaneipennis*	●	－	－	－
454			マメゴモクムシ属の一種	*Stenolophus* sp.	●	－	－	－
455			ゴモクムシ亜族の一種	Harpalina sp.	●	－	－	－
456			コアオアトキリゴミムシ	*Taicona aurata*	●	－	－	－
457			コルリアトキリゴミムシ	*Lebia viridis*	●	－	－	－
458			コジュウジアトキリゴミムシ	*Lebia iolanthe*	●	－	－	－
459			ヒラタアトキリゴミムシ	*Parena cavipennis*	●	－	－	－
460			アオヘリアトキリゴミムシ	*Parena latecincta*	●	●	●	－
461			チャバネクビナガゴミムシ	*Odacantha aegrota*	－	●	－	●
462			トックリゴミムシ	*Lachnocrepis prolixa*	●	●	●	－
463			コトックリゴミムシ	*Nanodiodes piceus*	－	－	●	－
464			クロズホナシゴミムシ	*Perigona nigriceps*	●	－	－	－
465			アオグロヒラタゴミムシ	*Agonum chalcomum*	●	－	－	－
466			オオヒラタゴミムシ	*Platynus magnus*	●	－	●	－
467			ムネミゾマルゴミムシ	*Caelostomus picipes*	●	－	－	－
468			オオゴミムシ	*Lesticus magnus*	●	－	－	－
469			トックリナガゴミムシ	*Pterostichus haptoderoides japanensis*	－	●	－	－
470			ヨリトモナガゴミムシ	*Pterostichus yoritomus*	●	●	－	－
471			コガシラナガゴミムシ	*Pterostichus microcephalus*	●	－	－	－
472			セアカヒラタゴミムシ	*Dolichus halensis*	●	－	●	－
473			マルガタツヤヒラタゴミムシ	*Synuchus arcuaticollis*	●	－	－	－
474			クロツヤヒラタゴミムシ	*Synuchus cycloderus*	－	－	●	－
475			ニセマルガタゴミムシ	*Amara congrua*	●	－	－	－
476			コマルガタゴミムシ	*Amara simplicidens*	●	－	－	－
477			ニセコマルガタゴミムシ	*Amara sinuaticolis*	●	－	－	－
478			オオマルガタゴミムシ	*Amara gigantea*	●	－	－	－
479			ナガマルガタゴミムシ	*Amara macronota*	●	－	－	－
480			ヒメツヤマルガタゴミムシ	*Amara lucens*	－	－	●	－
－			オサムシ科の一種	Carabidae sp.	－	－	(●)	－
481		コツブゲンゴロウ	コツブゲンゴロウ	*Noterus japonicus*	－	－	－	●
482		ゲンゴロウ	ヒメゲンゴロウ	*Rhantus suturalis*	－	●	●	－
483			ホソセスジゲンゴロウ	*Copelatus weymarni*	●	●	●	－
484			ハイイロゲンゴロウ	*Eretes sticticus*	－	●	－	－
485			ヨシマゲンゴロウ	*Hydaticus grammicus*	●	●	－	－
486			チビゲンゴロウ	*Hydroglyphus japonicus*	－	●	－	－
487			コマルケシゲンゴロウ	*Hydrovatus acuminatus*	●	●	●	●
488		ガムシ	ゴマフガムシ	*Berosus punctipennis*	●	●	－	－
489			トゲバゴマフガムシ	*Berosus lewisius*	●	●	－	●
490			キイロヒラタガムシ	*Enochrus simulans*	●	●	－	●
491			キベリヒラタガムシ	*Enochrus japonicus*	●	●	●	●

表 7-1-1(6)　昆虫類確認種一覧

No.	目	科名	種名	学名	調査時期			
					春季	夏季	秋季	その他
492	コウチュウ	ガムシ	ルイスヒラタガムシ	*Helochares pallens*	－	●	－	－
493			ヨコガムシ	*Hydrochara affinis*	●	●	－	●
494			ヒメガムシ	*Sternolophus rufipes*	●	●	●	●
495			セマルガムシ	*Coelostoma stultum*	●	－	－	－
496			セマルケシガムシ	*Cryptopleurum subtile*	－	●	－	－
497			アカケシガムシ	*Cercyon olibrus*	●	－	－	－
498			キバネケシガムシ	*Cercyon luisquilius*	●	－	－	－
499			ウスモンケシガムシ	*Cercyon laminatus*	－	●	●	－
500			ハバビロガムシ亜科の一種	Sphaeridiinae sp.	●	－	－	－
501		エンマムシ	ヨコエンマムシ	*Margarinotus niponicus*	●	●	－	－
502		シデムシ	オオヒラタシデムシ	*Eusilpha japonica*	●	－	－	－
503			モモブトシデムシ	*Necrodes nigricornis*	－	●	－	－
504			クロシデムシ	*Nicrophorus concolor*	－	●	●	－
505			ヨツボシモンシデムシ	*Nicrophorus quadripunctatus*	●	－	－	－
506		ハネカクシ	セスジチビハネカクシ	*Micropeplus fulvus japonicus*	●	－	－	－
507			*Batrisus*属の一種	*Batrisus* sp.	●	－	－	－
508			ヒメキノコハネカクシ属の一種	*Sepedophilus* sp.	●	－	－	－
509			ナカアカヒゲブトハネカクシ	*Aleochara curtula*	－	●	－	－
510			ヒゲブトハネカクシ	*Aleochara lata*	－	●	●	－
511			ウスアカヒゲブトハネカクシ	*Aleochara puberula*	●	－	－	－
512			*Aleochara*属の一種(1)	*Aleochara* sp.1	●	－	－	－
513			*Aleochara*属の一種(2)	*Aleochara* sp.2	－	●	－	－
514			*Atheta*属の一種	*Atheta* sp.	●	●	●	－
515			ヒゲブトハネカクシ亜科の一種(1)	Aleocharinae sp.1	●	●	●	－
516			ヒゲブトハネカクシ亜科の一種(2)	Aleocharinae sp.2	●	－	－	－
517			ヒゲブトハネカクシ亜科の一種(3)	Aleocharinae sp.3	－	●	－	－
518			ヒゲブトハネカクシ亜科の一種(4)	Aleocharinae sp.4	－	●	●	－
519			ヒゲブトハネカクシ亜科の一種(5)	Aleocharinae sp.5	－	●	－	－
520			ヒゲブトハネカクシ亜科の一種(6)	Aleocharinae sp.6	－	－	●	－
521			オオツノハネカクシ	*Bledius salsus*	●	－	－	－
522			ルイスツヤセスジハネカクシ	*Anotylus lewisius*	●	－	●	－
523			*Anotylus*属の一種(1)	*Anotylus* sp.1	●	－	－	－
524			*Anotylus*属の一種(2)	*Anotylus* sp.2	●	－	－	－
525			キバネヒメユミセミゾハネカクシ	*Carpelimus siamensis*	－	●	－	－
526			ニセユミセミゾハネカクシ	*Carpelimus vagus*	－	－	●	－
527			クロヒメカワベハネカクシ	*Platystethus operosus*	●	●	－	－
528			セスジハネカクシ亜科の一種(1)	Oxytelinae sp.1	●	●	－	－
529			セスジハネカクシ亜科の一種(2)	Oxytelinae sp.2	●	●	－	－
530			ニホンヒョウタンメダカハネカクシ	*Dianous japonicus*	●	－	－	－
531			クロカワベナガエハネカクシ	*Ochthephilum densipenne*	●	－	－	－
532			ニセトガリハネカクシ	*Isocheilus staphylinoides*	－	●	－	－
533			クロズトガリハネカクシ	*Lithocharis nigriceps*	－	●	－	－
534			アオバアリガタハネカクシ	*Paederus fuscipes*	●	●	－	－
535			チビヒメクビボソハネカクシ	*Scopaeus virilis*	－	●	●	－
536			クビボソハネカクシ	*Rugilus rufescens*	－	●	－	－
537			アリガタハネカクシ亜科の一種(1)	Paederinae sp.1	－	●	－	－
538			アリガタハネカクシ亜科の一種(2)	Paederinae sp.2	－	●	●	－
539			チャイロニセコガシラハネカクシ	*Bisnius germanus*	－	●	－	－
540			コゲチャボソコガシラハネカクシ	*Gabrius unzenensis*	－	－	●	－
541			キアシチビコガシラハネカクシ	*Philonthus numata*	－	●	－	－
542			チャイロキヌコガシラハネカクシ	*Philonthus azabuensis*	●	●	－	－
543			キアシキヌツヤヤコガシラハネカクシ	*Philonthus flavipes*	－	●	－	－
544			コゲチャコガシラハネカクシ	*Philonthus liopterus*	●	●	－	－
545			ヘリアカバコガシラハネカクシ	*Philonthus tardus*	－	●	●	－
546			*Philonthus*属の一種(1)	*Philonthus* sp.1	●	－	－	－
547			*Philonthus*属の一種(2)	*Philonthus* sp.2	●	－	－	－
548			*Philonthus*属の一種(3)	*Philonthus* sp.3	●	－	－	－
549			*Philonthus*属の一種(4)	*Philonthus* sp.4	●	●	－	－
550			*Philonthus*属の一種(5)	*Philonthus* sp.5	－	●	－	－
551			*Philonthus*属の一種(6)	*Philonthus* sp.6	－	●	－	－
552			*Philonthus*属の一種(7)	*Philonthus* sp.7	－	●	－	－
553			*Philonthus*属の一種(8)	*Philonthus* sp.8	－	●	－	－
554			ハネカクシ亜科の一種(1)	Staphylininae sp.1	●	－	－	－
555			ハネカクシ亜科の一種(2)	Staphylininae sp.2	●	－	－	－
556			ハネカクシ亜科の一種(3)	Staphylininae sp.3	－	－	●	－
557		センチコガネ	センチコガネ	*Phelotrupes laevistriatus*	－	－	●	－
558		クワガタムシ	コクワガタ 基亜種	*Dorcus rectus rectus*	●	●	●	●
559			チビクワガタ	*Figulus binodulus*	●	●	－	－
560			ノコギリクワガタ 基亜種	*Prosopocoilus inclinatus inclinatus*	－	●	●	－
561		コガネムシ	コマグソコガネ	*Aphodius pusillus pusillus*	●	－	－	－
562			コブマルエンマコガネ	*Onthophagus atripennis*	－	●	●	－
563			ツヤエンマコガネ	*Parascatonomus nitidus*	－	●	－	－
564			ミツノエンマコガネ	*Parascatonomus toricornis*	●	●	－	－
565			ヒメカンショコガネ	*Apogonia amida*	●	－	－	－
566			オオコフキコガネ	*Melolontha frater*	－	●	－	－
567			コフキコガネ	*Melolontha japonica*	－	●	－	－
568			クロコガネ	*Nigrotrichia kiotoensis*	●	－	－	－
569			オオクロコガネ	*Pedinotrichia parallela*	－	●	－	●
570			コクロコガネ	*Pedinotrichia picea*	●	●	－	－
571			マルガタビロウドコガネ	*Maladera secreta secreta*	－	●	－	－
572			アカビロウドコガネ	*Maladera castanea castanea*	－	●	－	－
573			ビロウドコガネ	*Maladera japonica*	－	●	－	－
574			ハラゲビロウドコガネ	*Nipponoserica pubiventris*	●	－	－	－
575			オオタケチャイロコガネ	*Sericania ohtakei*	●	－	－	－
576			コイチャコガネ	*Adoretus tenuimaculatus*	●	－	－	－
577			アオドウガネ 基亜種	*Anomala albopilosa albopilosa*	●	●	●	－
578			ドウガネブイブイ	*Anomala cuprea*	●	●	●	－
579			サクラコガネ	*Anomala daimiana*	－	●	－	－
580			ヒメコガネ	*Anomala rufocuprea*	－	●	－	－
581			セマダラコガネ	*Exomala orientalis*	●	－	－	－
582			オオスジコガネ	*Mimela costata*	－	●	－	－
583			ヒメスジコガネ	*Mimela flavilabris*	－	●	－	－
584			コガネムシ	*Mimela splendens*	●	●	－	－
585			スジコガネ	*Mimela testaceipes*	－	●	－	－
586			ウスチャコガネ	*Phyllopertha diversa*	●	－	－	－
587			マメコガネ	*Popillia japonica*	－	●	－	－
588			カブトムシ 本土亜種	*Trypoxylus dichotomus septentrionalis*	－	●	●	－
589			コカブト 基亜種	*Eophileurus chinensis chinensis*	●	●	●	－
590			コアオハナムグリ	*Gametis jucunda*	●	－	－	－
591			シロテンハナムグリ 日本本土亜種	*Protaetia orientalis submarmorea*	－	●	●	●
592			シラホシハナムグリ 基亜種	*Protaetia brevitarsis brevitarsis*	－	－	●	－
593			カナブン	*Pseudotorynorrhina japonica*	－	●	－	－
594			ヒラタハナムグリ 基亜種	*Nipponovalgus angusticollis angusticollis*	●	－	－	－
595		マルハナノミ	*Cyphon*亜属の一種	*Cyphon*(*Cyphon*) sp.	－	－	●	－
596			キムネマルハナノミ	*Sacodes protecta*	●	－	－	－

表 7-1-1(7)　昆虫類確認種一覧

No.	目	科名	種名	学名	調査時期			
					春季	夏季	秋季	その他
597	コウチュウ	マルハナノミ	トビイロマルハナノミ	*Scirtes japonicus*	●	●	●	－
598		タマムシ	ウバタマムシ 基亜種	*Chalcophora japonica japonica*	●	－	－	－
599			ヤマトタマムシ 基亜種	*Chrysochroa fulgidissima fulgidissima*	－	●	－	－
600			ヒメヒラタタマムシ	*Anthaxia proteus*	●	－	－	－
601			ヒシモンナガタマムシ	*Agrilus discalis*	●	－	●	－
602			ブドウナガタマムシ	*Agrilus marginicollis*	●	－	－	－
603			ウグイスナガタマムシ	*Agrilus tempestivus*	●	－	－	－
604			ムネアカチビナカボソタマムシ 基亜種	*Nalanda rutilicollis rutilicollis*	－	●	－	－
605			クズノチビタマムシ	*Trachys auricollis*	●	●	●	－
606			コウゾチビタマムシ	*Trachys broussonetiae*	●	－	－	－
607			ナミガタチビタマムシ	*Trachys griseofasciata*	●	●	－	－
608			ウメチビタマムシ	*Trachys inconspicua*	●	－	－	－
609			ズミチビタマムシ	*Trachys toringoi*	－	－	●	－
610			ダンダラチビタマムシ	*Trachys variolaris*	●	－	－	－
611			ヤノナミガタチビタマムシ	*Trachys yanoi*	●	－	－	－
612		マルトゲムシ	シラフチビマルトゲムシ	*Simplocaria hispidula*	●	－	●	－
613			*Microchaetes*属の一種	*Microchaetes* sp.	●	●	－	－
614		チビドロムシ	チビドロムシ	*Limnichus lewisi*	－	●	－	－
615		ヒゲブトコメツキ	チャイロヒゲブトコメツキ	*Trixagus turgidus*	●	－	－	－
616		コメツキムシ	オオクシヒゲコメツキ	*Tetrigus lewisi*	－	●	－	－
617			サビキコリ 基亜種	*Agrypnus binodulus binodulus*	●	●	●	－
618			ホソサビキコリ	*Agrypnus fuliginosus*	●	－	－	－
619			ヒメサビキコリ	*Agrypnus scrofa*	●	●	●	－
620			オオフタモンウバタマコメツキ 基亜種	*Cryptalaus larvatus larvatus*	－	●	－	－
621			オオフタモンウバタマコメツキ 本土亜種	*Cryptalaus larvatus pini*	●	●	－	－
622			マダラチビコメツキ	*Drasterius agnatus*	●	－	－	－
623			ヒゲコメツキ 基亜種	*Pectocera hige hige*	●	－	－	－
624			アカヒゲヒラタコメツキ	*Neopristilophus serrifer*	●	－	－	－
625			アカハラクロコメツキ 基亜種	*Ampedus hypogastricus hypogastricus*	●	－	－	－
626			アカアシクロコメツキ 基亜種	*Ampedus japonicus japonicus*	●	－	－	－
627			ケブカクロコメツキ 基亜種	*Ampedus vestitus vestitus*	●	－	－	－
628			キバネホソコメツキ	*Dolerosomus gracilis*	●	－	－	－
629			オオナガコメツキ 基亜種	*Orthostethus sieboldi sieboldi*	－	●	－	－
630			ホソツヤケシコメツキ 基亜種	*Havekpenthes pallidus pallidus*	●	－	－	－
631			クロツヤクシコメツキ	*Melanotus annosus*	●	－	－	－
632			ヒラタクロクシコメツキ 基亜種	*Melanotus correctus correctus*	●	－	－	－
633			クシコメツキ 基亜種	*Melanotus legatus legatus*	●	●	－	－
634			クロクシコメツキ 基亜種	*Melanotus senilis senilis*	●	－	－	－
635			アカアシオオクシコメツキ 基亜種	*Melanotus cete cete*	●	●	－	－
636			ホソハナコメツキ	*Cardiophorus niponicus*	●	－	－	－
637			クロコハナコメツキ	*Paracardiophorus opacus*	●	－	－	－
638			オオハナコメツキ	*Platynychus nothus*	●	●	－	－
639		ホタル	ヘイケボタル	*Luciola lateralis*	●	－	－	－
640		ジョウカイボン	ヒメジョウカイ	*Lycocerus japonicus*	●	－	－	－
641			セボシジョウカイ	*Lycocerus vitellinus*	●	－	－	－
642			クビボソジョウカイ	*Hatchiana heydeni*	●	－	－	－
643			クロスジツマキジョウカイ	*Malthinus mucoreus*	●	－	－	－
644		カツオブシムシ	ヒメマルカツオブシムシ	*Anthrenus verbasci*	●	－	－	－
645			ベニモンチビカツオブシムシ	*Orphinus japonicus*	－	●	－	－
646			カマキリタマゴカツオブシムシ	*Thaumaglossa rufocapillata*	●	－	－	－
647			カツオブシムシ科の一種	Dermestidae sp.	●	－	－	－
648		ヒョウホンムシ	オオホコリタケハバムシ	*Caenocara tsuchiguri*	－	●	－	－
649		ジョウカイモドキ	ヒロオビジョウカイモドキ	*Intybia historio*	－	●	●	－
650			ツマキアオジョウカイモドキ	*Malachius prolongatus*	●	－	－	－
651		オオキノコムシ	ケナガマルキスイ	*Toramus glisonothoides*	●	－	－	－
652			ホソチビオオキノコ	*Triplax japonica*	●	－	－	－
653			オオキノコムシ科の一種	Erotylidae sp.	●	－	－	－
654		ネスイムシ	オバケデオネスイ	*Mimemodes monstrosus*	－	●	－	－
655			トゲムネデオネスイ	*Monotoma spinicollis*	●	●	－	－
656		キスイムシ	トゲムネキスイ	*Cryptophagus acutangulus*	●	－	－	－
657			ケナガセマルキスイ	*Atomaria horridula*	●	－	●	－
658			キイロセマルキスイ	*Atomaria lewisi*	●	－	－	－
659			ナガマルキスイ	*Atomaria punctatissima*	●	－	●	－
660			マルガタキスイ	*Curelius japonicus*	●	－	－	－
661			キスイムシ科の一種	Cryptophagidae sp.	－	●	－	－
662		ホソヒラタムシ	ミツモンセマルヒラタムシ	*Psammoecus trimaculatus*	●	●	－	－
663			ホソヒラタムシ科の一種	Silvanidae sp.	●	－	－	－
664		ヒメハナムシ	キイロヒメハナムシ	*Phaenocephalus kobensis*	●	－	－	－
665			フタホシヒメハナムシ	*Litochrus bimaculatus*	－	●	●	－
666		ケシキスイ	クロヘリヒラタケシキスイ	*Epuraea adumbrata*	●	－	－	－
667			ナミヒラタケシキスイ	*Epuraea biguttata*	●	－	－	－
668			ヒメヒラタケシキスイ	*Epuraea domina*	●	－	－	－
669			ホソキヒラタケシキスイ	*Epuraea oblonga*	●	－	－	－
670			ハネナガヒラタケシキスイ	*Epuraea pseudorapax*	●	－	－	－
671			マメヒラタケシキスイ	*Epuraea paulula*	－	●	●	－
672			モンチビヒラタケシキスイ	*Epuraea ocularis*	●	●	●	－
673			トゲアシヒラタケシキスイ	*Epuraea dentipes*	●	－	－	－
674			コゲチャヒラタケシキスイ	*Epuraea japonica*	●	●	－	－
675			*Epuraea*属の一種(1)	*Epuraea* sp.1	●	－	－	－
676			*Epuraea*属の一種(2)	*Epuraea* sp.2	●	－	－	－
677			*Epuraea*属の一種(3)	*Epuraea* sp.3	●	－	－	－
678			*Epuraea*属の一種(4)	*Epuraea* sp.4	－	●	●	－
679			クリイロデオキスイ	*Carpophilus marginellus*	●	●	－	－
680			カタベニデオキスイ	*Urophorus humeralis*	－	－	●	－
681			コゲチャセマルケシキスイ	*Amphicrossus japonicus*	●	●	－	－
682			アカマダラケシキスイ	*Phenolia picta*	●	●	●	－
683			キマダラケシキスイ	*Soronia grisea*	－	●	●	－
684			マルキマダラケシキスイ	*Stelidota multiguttata*	●	●	●	－
685			ルイスコオニケシキスイ	*Cryptarcha lewisi*	●	－	－	－
686			ナミモンコケシキスイ	*Cryptarcha strigata*	－	●	－	－
687			ヨツボシケシキスイ	*Glischrochilus japonius*	●	●	－	－
688			ヒョウモンケシキスイ	*Glischrochilus pantherinus*	－	●	－	－
689		テントウムシ	クロツヤテントウ	*Serangium japonicum*	●	－	－	－
690			ヒメアカホシテントウ	*Chilocorus kuwanae*	－	－	●	－
691			ハラグロオオテントウ	*Callicaria superba*	●	－	－	－
692			ムーアシロホシテントウ	*Calvia muiri*	－	－	●	－
693			シロジュウゴホシテントウ	*Calvia quindecimguttata*	●	－	－	－
694			ナナホシテントウ	*Coccinella septempunctata*	●	●	●	－
695			ナミテントウ	*Harmonia axyridis*	●	●	●	－
696			クリサキテントウ	*Harmonia vedoensis*	●	－	－	－
697			ジュウサンホシテントウ	*Hippodamia tredecimpunctata*	－	●	－	－
698			ヒメカメノコテントウ	*Propylea japonica*	●	●	●	－
699			オオニジュウヤホシテントウ	*Henosepilachna vigintioctomaculata*	●	－	－	－
700			ニジュウヤホシテントウ	*Henosepilachna vigintioctopunctata*	●	●	－	－
701			キイロテントウ 基亜種	*Kiiro koebelei koebelei*	●	－	●	－

表 7-1-1(8)　昆虫類確認種一覧

No.	目	科名	種名	学名	調査時期			
					春季	夏季	秋季	その他
702	コウチュウ	テントウムシ	フタホシテントウ	*Hyperaspis sinensis*	－	●	－	－
703			ベダリヤテントウ	*Rodolia cardinalis*	●	－	－	－
704			ベニヘリテントウ	*Rodolia limbata*	－	－	●	－
705			アカヘリテントウ	*Rodolia rufocincta*	●	－	－	－
706			ヨツボシテントウ	*Phymatosternus lewisii*	－	●	●	－
707			モンクチビルテントウ	*Phymatosternus maculosus*	●	●	●	－
708			セスジヒメテントウ	*Nephus levaillanti*	●	●	－	－
709			ハレヤヒメテントウ	*Pseudoscymnus hareja*	●	－	－	－
710			クビアカヒメテントウ	*Pseudoscymnus sylvaticus*	－	－	●	－
711			ババヒメテントウ	*Scymnus babai*	－	●	－	－
712			カバイロヒメテントウ	*Scymnus fuscatus*	●	－	－	－
713			クロヘリヒメテントウ	*Scymnus hoffmanni*	●	●	●	－
714			ツマアカヒメテントウ	*Scymnus dorcatomoides*	－	－	●	－
715			クロヒメテントウ	*Scymnus japonicus*	－	●	－	－
716			コクロヒメテントウ	*Scymnus posticalis*	●	●	●	－
717			クロスジヒメテントウ	*Scymnus nubilus*	●	●	－	－
718			クロテントウ	*Telsimia nigra*	●	－	●	－
－			テントウムシ科の一種	Coccinellidae sp.	(●)	－	－	－
719		ヒメマキムシ	ウスチャケシマキムシ	*Cortinicara gibbosa*	●	－	－	－
720		ナガクチキムシ	フタモンヒメナガクチキ	*Microtonus dimidiatus*	●	－	－	－
721			ビロウドホソナガクチキ	*Phloiotrya obscura*	●	－	－	－
722			クロホソナガクチキ	*Phloiotrya rugicollis*	●	－	－	－
723			コメツキガタナガクチキ	*Enchodes crepusculus*	－	●	－	－
724		ハナノミ	タカオヒメハナノミ 基亜種	*Falsomordellina takaosana takaosana*	－	●	－	－
725			ニセヒメハナノミ属の一種	*Falsomordellistena* sp.	－	●	－	－
726			クロヒメハナノミ	*Mordellistena comes*	●	－	－	－
727			ヒメハナノミ族の一種(1)	Mordellistenini sp.1	－	●	－	－
728			ヒメハナノミ族の一種(2)	Mordellistenini sp.2	－	●	－	－
729		ゴミムシダマシ	アカイロアオハムシダマシ	*Arthromacra sumptuosa*	●	－	－	－
730			ナミアオハムシダマシ	*Arthromacra viridissima*	●	－	－	－
731			ヒゲブトゴミムシダマシ	*Luprops orientalis*	●	●	－	－
732			ニホンキマワリ 基亜種	*Plesiophthalmus nigrocyaneus nigrocyaneus*	－	●	－	●
733			コスナゴミムシダマシ	*Gonocephalum coriaceum*	●	●	●	－
734			ヤマトエグリゴミムシダマシ	*Uloma lewisi*	●	－	－	－
735			ナミウスイロクチキムシ	*Allecula bilamellata*	●	－	－	－
736			ホンドホソアカクチキムシ	*Allecula tenuis*	●	－	－	－
737			ホンドトビイロクチキムシ	*Borboresthes cruralis*	●	－	－	－
738			ホンドクロオオクチキムシ	*Upinella fuliginosa*	●	－	－	－
739			ナミクチキムシ	*Upinella melanaria*	●	－	●	－
740			フトナガニジゴミムシダマシ	*Ceropria laticollis*	●	－	－	－
741			ホソナガニジゴミムシダマシ	*Ceropria striata*	－	－	●	－
742			サトユミアシゴミムシダマシ	*Promethis valgipes valgipes*	●	●	●	－
743			シワナガキマワリ	*Storongylium japanum*	－	●	－	－
744			クロナガキマワリ	*Storongylium niponicum*	－	●	－	－
745		カミキリモドキ	シリナガカミキリモドキ	*Nacerdes caudata*	●	－	－	－
746			アオカミキリモドキ	*Nacerdes waterhousei*	●	－	－	－
747		ツチハンミョウ	キイロゲンセイ	*Zonitoschema japonica*	－	●	－	－
748		アリモドキ	コクビボソムシ	*Macratria fluviatilis*	●	●	●	－
749			キアシクビボソムシ	*Macratria japonica*	●	●	－	－
750			アカクビボソムシ	*Macratria serialis*	－	－	●	－
751			ホクビアリモドキ 本土亜種	*Anthelephila bramina coiffaiti*	－	●	－	－
752			ヨツボシホソアリモドキ	*Stricticollis valgipes*	－	●	●	－
753		ハナノミダマシ	クロフナガタハナノミ	*Anaspis marseuli*	●	－	－	－
754			キイロフナガタハナノミ	*Anaspis luteola*	●	－	－	－
755		カミキリムシ	ノコギリカミキリ 基亜種	*Prionus insularis insularis*	●	－	－	●
756			ヤツボシハナカミキリ	*Leptura annularis mimica*	●	－	－	－
757			ヨツスジハナカミキリ 基亜種	*Leptura ochraceofasciata ochraceofasciata*	－	●	－	－
758			アメイロカミキリ 基亜種	*Stenodryas clavigera clavigera*	●	－	－	－
759			キマダラカミキリ 基亜種	*Aeolesthes chrysothrix chrysothrix*	●	●	－	－
760			ミヤマカミキリ	*Neoclytus caprea*	－	●	－	－
761			タケトラカミキリ	*Chlorophorus annularis*	－	●	－	－
762			エグリトラカミキリ	*Chlorophorus japonicus*	●	－	－	－
763			シロオビトラカミキリ	*Clytus raddensis*	●	－	－	－
764			トゲヒゲトラカミキリ	*Demonax transilis*	●	－	－	－
765			ベニカミキリ	*Purpuricenus temminckii*	●	－	－	－
766			ヒトオビアラゲカミキリ	*Rhopaloscelis unifasciatus*	●	－	－	－
767			ヒシカミキリ	*Microlera ptinoides*	●	－	－	－
768			クワカミキリ	*Apriona japonica*	－	●	－	－
769			タテスジゴマフカミキリ	*Mesosa senilis*	●	－	－	－
770			センノカミキリ 基亜種	*Acalolepta luxuriosa luxuriosa*	－	●	－	－
771			ゴマダラカミキリ	*Anoplophora malasiaca*	－	●	－	●
772			キボシカミキリ 基亜種	*Psacothea hilaris hilaris*	－	●	－	－
773			ヤハズカミキリ 基亜種	*Uraecha bimaculata bimaculata*	●	－	－	－
774			アトモンマルケシカミキリ	*Exocentrus lineatus*	●	－	－	－
775			ハイイロヤハズカミキリ	*Niphona furcata*	●	－	－	－
776			ナカジロサビカミキリ 基亜種	*Pterolophia jugosa jugosa*	－	－	●	－
777			アトジロサビカミキリ	*Pterolophia zonata*	●	－	－	－
778		ハムシ	チャバラマメゾウムシ	*Borowiecius ademptus*	●	－	－	－
779			シリアカマメゾウムシ	*Bruchidius urbanus*	●	－	－	－
780			ルリクビボソハムシ	*Lema cirsicola*	－	●	－	－
781			アカクビボソハムシ	*Lema diversa*	●	●	●	－
782			キベリクビボソハムシ	*Lema adamsii*	●	－	－	－
783			ヤマイモハムシ	*Lema honorata*	●	●	－	－
784			セスジクビボソハムシ	*Oulema atrosuturalis*	－	●	－	－
785			ヨツモンカメノコハムシ	*Laccoptera nepalensis*	●	●	●	－
786			ナミカメノコハムシ	*Cassida nebulosa*	－	●	－	－
787			ヒメカメノコハムシ	*Cassida piperata*	●	●	－	－
788			カタビロトゲハムシ	*Dactylispa subquadrata subquadrata*	●	－	●	－
789			クロルリトゲハムシ	*Rhadinosa nigrocyanea*	－	●	－	－
790			ヨモギハムシ	*Chrysolina aurichalcea*	－	●	●	－
791			コガタルリハムシ	*Gastrophysa atrocyanea*	●	－	－	－
792			ヤツボシハムシ	*Gonioctena nigroplagiata*	●	●	－	－
793			ダイコンハムシ	*Phaedon brassicae*	－	●	－	－
794			ルリハムシ 基亜種	*Plagiosterna aenea aenea*	●	－	－	－
795			ヒメカミナリハムシ	*Altica caerulescens*	●	●	－	－
796			カミナリハムシ	*Altica cyanea*	●		－	－
797			イチゴカミナリハムシ	*Altica fragariae*	－	●	－	－
－			*Altica* 属の一種	*Altica* sp.	(●)	(●)	－	－
798			サメハダツブノミハムシ	*Aphthona strigosa*	●	●	●	－
799			ハネナシトビハムシ	*Batophila acutangula*	●	－	－	－
800			タイワンヒサゴトビハムシ	*Chaetocnema bella*	●	－	－	－
801			ヒメドウガネトビハムシ	*Chaetocnema concinnicollis*	●	●	－	－
802			ヒサゴトビハムシ	*Chaetocnema ingenua*	－	●	－	－
803			イヌノフグリトビハムシ	*Longitarsus holsaticus*	●	－	－	－
804			キスジノミハムシ	*Phyllotreta striolata*	●	●	－	－

表 7-1-1(9)　昆虫類確認種一覧

No.	目	科名	種名	学名	調査時期			
					春季	夏季	秋季	その他
805	コウチュウ	ハムシ	アサトビハムシ	*Psylliodes attenuata*	－	－	●	－
806			ルリナガスネトビハムシ	*Psylliodes brettinghami*	●	●	－	－
807			ナトビハムシ	*Psylliodes punctifrons*	－	－	●	－
808			ダイコンナガスネトビハムシ	*Psylliodes subrugosa*	●	－	●	－
809			ナガスネトビハムシ属の一種	*Psylliodes* sp.	－	●	－	－
810			キイロタマノミハムシ	*Sphaeroderma unicolor*	●	－	－	－
811			イチゴハムシ	*Galerucella grisescens*	－	●	－	－
812			サンゴジュハムシ	*Pyrrhalta humeralis*	－	－	●	－
813			エノキハムシ	*Pyrrhalta tibialis*	－	●	－	－
814			ニレハムシ	*Xanthogaleruca maculicollis*	●	●	－	－
815			ウリハムシモドキ	*Atrachya menetriesi*	●	●	－	－
816			ウリハムシ	*Aulacophora indica*	●	●	●	－
817			クロウリハムシ 基亜種	*Aulacophora nigripennis nigripennis*	●	●	●	－
818			クワハムシ	*Fleutiauxia armata*	●	－	－	－
819			フタスジヒメハムシ	*Medythia nigrobilineata*	●	●	●	－
820			アトボシハムシ	*Paridea angulicollis*	●	－	－	－
821			ヒゲナガハムシ亜科の一種	Galerucinae sp.	●	－	－	－
822			キイロナガツツハムシ	*Smaragdina nipponensis*	●	－	－	－
823			ムナキルリハムシ	*Smaragdina semiaurantiaca*	●	－	－	－
824			キアシルリツツハムシ	*Cryptocephalus hyacinthinus*	●	－	－	－
825			ムシクソハムシ	*Chlamisus spilotus*	●	－	－	－
826			クロオビカサハラハムシ	*Demotina fasciata*	●	－	●	－
827			マダラアラゲサルハムシ	*Demotina fasciculata*	●	－	●	－
828			カサハラハムシ	*Demotina modesta*	－	●	－	－
829			ヒメアラゲサルハムシ	*Demotina vernalis*	－	●	●	－
830			ドウガネサルハムシ	*Heteraspis lewisii*	●	●	●	－
831			イモサルハムシ	*Colasposoma dauricum*	●	●	－	－
832			アオバネサルハムシ	*Basilepta fulvipes*	－	●	－	－
833			ヒメキバネサルハムシ	*Pagria signata*	●	●	－	－
834		ヒゲナガゾウムシ	キノコヒゲナガゾウムシ 基亜種	*Euparius oculatus oculatus*	－	－	●	－
835			マダラヒゲナガゾウムシ	*Opanthribus tessellatus*	●	－	－	－
836			ウスグロヒメヒゲナガゾウムシ	*Rhaphitropis truncatoides*	－	●	－	－
837			アカアシヒゲナガゾウムシ	*Araecerus tarsalis*	－	－	●	－
838		オトシブミ	カシルリオトシブミ	*Euops splendidus*	●	－	－	－
839			クロケシツブチョッキリ	*Pseudomesauletes uniformis*	－	●	－	－
840			ハイイロチョッキリ	*Cyllorhynchites ursulus ursulus*	－	●	－	－
841			ヒメケブカチョッキリ	*Involvulus pilosus*	－	●	－	－
842			クチナガチョッキリ	*Mecorhis plumbea*	－	－	●	－
843			カシルリチョッキリ	*Neocoenorrhinus assimilis*	●	－	－	－
844		ミツギリゾウムシ	ギシギシホソクチゾウムシ	*Perapion violaceum violaceum*	●	●	－	－
845			ケブカホソクチゾウムシ	*Sergiola griseopubescens*	－	●	●	－
846			モンチビゾウムシ	*Nanophyes pallipes*	●	－	●	－
847		オサゾウムシ	トホシオサゾウムシ	*Aplotes roelofsi*	－	－	●	－
848			シバオサゾウムシ	*Sphenophorus venatus vestitus*	●	●	－	●
849		イボゾウムシ	イネミズゾウムシ	*Lissorhoptrus oryzophilus*	●	－	－	－
850		ゾウムシ	レロフチビシギゾウムシ	*Archarius roelofsi*	●	－	－	－
851			コナラシギゾウムシ	*Curculio dentipes*	－	－	●	－
852			クロシギゾウムシ	*Curculio distinguendus*	－	－	●	－
853			クヌギシギゾウムシ	*Curculio robustus*	●	－	－	－
854			クリシギゾウムシ	*Curculio sikkimensis*	－	－	●	－
855			ガロアノミゾウムシ	*Orchestes galloisi*	●	●	－	－
856			ヒラセノミゾウムシ	*Orchestes dorsoplanatus*	●	●	－	－
857			ムネスジノミゾウムシ	*Orchestes amurensis*	●	－	－	－
858			ヤドリノミゾウムシ	*Orchestes hustachei*	●	－	－	－
859			ウスモンノミゾウムシ	*Orchestes variegatus*	●	－	－	－
860			クワヒメゾウムシ	*Moreobaris deplanata*	●	－	－	－
861			カナムグラサルゾウムシ	*Cardipennis shaowuensis*	－	●	－	－
862			ダイコンサルゾウムシ	*Ceutorhynchus albosuturalis*	●	－	－	－
863			アカアシクチブトサルゾウムシ	*Rhinoncus cribricollis*	●	●	－	－
864			ギシギシクチブトサルゾウムシ	*Rhinoncus jakovlevi*	●	－	－	－
865			コブナシクチブトサルゾウムシ	*Rhinoncus nigrotibialis*	●	－	－	－
866			クロクチブトサルゾウムシ	*Rhinoncomimus niger*	●	－	●	－
867			トゲハラヒラセクモゾウムシ	*Metialma cordata*	●	－	●	－
868			ヤサイゾウムシ	*Listroderes costirostris*	●	－	－	－
869			クリイロクチブトゾウムシ	*Cyrtepistomus castaneus*	●	－	－	－
870			コカシワクチブトゾウムシ	*Lepidepistomodes griseoides*	●	－	－	－
871			クロホシクチブトゾウムシ	*Lepidepistomodes nigromaculatus*	●	－	－	－
872			ウスアオクチブトゾウムシ	*Lepidepistomus elegantulus*	●	－	－	－
873			カシワクチブトゾウムシ	*Nothomyllocerus griseus*	●	－	●	－
874			オオクチブトゾウムシ	*Phyllolytus variabilis*	－	●	－	－
875			ヒレルクチブトゾウムシ	*Pseudoedophrys hilleri*	－	－	●	－
876			ツツマガリツヤヤツチゾウムシ	*Asphalmus curvipenis*	●	－	－	－
877			コフキゾウムシ	*Eugnathus distinctus*	●	●	●	－
878			チビコフキゾウムシ	*Sitona japonicus*	●	－	－	－
879			サビヒョウタンゾウムシ	*Scenticus insularis*	●	●	－	－
880			スグリゾウムシ	*Pseudocneorhinus bifasciatus*	－	●	－	－
881			フトゲチビツチゾウムシ	*Trachyphloeosoma roelofsi*	●	●	－	－
882			コゲチャツツゾウムシ	*Carcilia tenuistriata*	－	●	－	－
883			オジロアシナガゾウムシ	*Sternuchopsis trifidus*	●	－	－	－
884			クワノキクイムシ	*Ambrosiophilus atratus*	－	－	●	－
885			ハギキクイムシ	*Xyleborus glabratus*	－	●	－	－
886			ハンノスジキクイムシ	*Xyleborus seriatus*	－	●	－	－
887			ハンノキキクイムシ	*Xylosandrus germanus*	●	－	－	－
888			*Xyleborus*属の一種(1)	*Xyleborus* sp.1	●	－	－	－
889			*Xyleborus*属の一種(2)	*Xyleborus* sp.2	●	－	－	－
890			*Xyleborus*属の一種(3)	*Xyleborus* sp.3	●	－	－	－
891			キクイムシ亜科の一種(1)	Scolytidae sp.1	●	－	－	－
892			キクイムシ亜科の一種(2)	Scolytidae sp.2	●	－	－	－
893	アミメカゲロウ	カマキリモドキ	ヒメカマキリモドキ	*Mantispa japonica japonica*	●	●	●	－
894		ツノトンボ	ツノトンボ	*Ascalohybus subjacens*	－	●	－	－
895		ヒロバカゲロウ	ヒロバカゲロウ	*Lysmus harmandinus*	●	－	－	－
896		ヒメカゲロウ	ホソバヒメカゲロウ	*Micromus linearis*	●	－	－	－
897			ウスチャバネヒメカゲロウ	*Micromus timidus*	●	－	●	－
898			*Micromus*属の一種	*Micromus* sp.	●	－	－	－
899			ヤマトヒメカゲロウ	*Hemerobius japonicus*	●	●	－	－
900			ミドリヒメカゲロウ	*Notiobiella subolivacea*		－	●	－
－			ヒメカゲロウ科の一種	Hemerobiidae sp.	(●)	－	－	－
901		ミズカゲロウ	ミズカゲロウ	*Sisyra nikkoana*	●	●	●	－
902		コナカゲロウ	キバラコナカゲロウ	*Coniopteryx abdominalis*	●	－	－	－
903			コナカゲロウ科の一種	Coniopterygidae sp.	●	－	●	－
904		クサカゲロウ	ヨツボシクサカゲロウ	*Chrysopa pallens*	●	－	●	－
905			クモンクサカゲロウ	*Chrysopa formosa*	－	●	－	－
906			モンクサカゲロウ	*Chrysopa lezevi*	－	●	－	－
907			シロスジクサカゲロウ	*Apertochrysa albolineatoides*	－	●	－	－
908			セボシクサカゲロウ	*Pseudomallada prasinus*	－	－	●	－

表 7-1-1(10)　昆虫類確認種一覧

No.	目	科名	種名	学名	調査時期			
					春季	夏季	秋季	その他
909	アミメカゲロウ	クサカゲロウ	イツホシアカマダラクサカゲロウ	*Pseudomallada cognatellus*	－	－	●	－
910			ヨツボシアカマダラクサカゲロウ	*Pseudomallada parabolus*	●	－	－	－
911			フタモンクサカゲロウ	*Pseudomallada formosanus*	－	●	●	－
912			クロヒゲフタモンクサカゲロウ	*Pseudomallada ussuriensis*	－	－	●	－
913			カオマダラクサカゲロウ	*Mallada desjardinsi*	－	●	●	－
914			ヤマトクサカゲロウ	*Chrysoperla nipponensis*	●	●	－	－
915			スズキクサカゲロウ	*Chrysoperla suzukii*	●	－	●	－
916			キントキクサカゲロウ	*Brinckochrysa kintoki*	●	－	●	－
917			モンヒロバクサカゲロウ	*Ankylopteryx gracilis*	－	－	●	－
918			マツムラクサカゲロウ	*Semachrysa matsumurae*	●	－	－	－
919			アミメクサカゲロウ	*Nacaura matsumurae*	－	●	－	－
920			クサカゲロウ科の一種(1)	Chrysopidae sp.1	●	－	－	－
921			クサカゲロウ科の一種(2)	Chrysopidae sp.2	－	－	●	－
922		ウスバカゲロウ	ウスバカゲロウ	*Hagenomyia micans*	－	●	－	－
923			コウスバカゲロウ	*Myrmeleon formicarius*	－	●	－	－
924		ラクダムシ	ラクダムシ	*Inocellia japonica*	●	－	－	－
925	ハチ	ミフシハバチ	アカスジチュウレンジ	*Arge nigrinodosa*	－	－	●	－
926		ハバチ	オオオスグロハバチ	*Dolerus harukawai*	－	－	●	－
927			オスグロハバチ	*Dolerus similis japonicus*	●	－	●	－
928			クシヒゲハバチ	*Cladius pectinicornis*	●	－	－	－
929			イハバチ	*Eutomostethus apicalis*	●	－	－	－
930			ツヤクロマルハバチ	*Eutomostethus lubricus*	－	－	●	－
931			ハグロコマルハバチ	*Eutomostethus pilosus*	●	－	－	－
932			セグロカブラハバチ	*Athalia infumata*	●	●	●	－
933			ニホンカブラハバチ	*Athalia japonica*	●	－	－	－
934			イヌノフグリハバチ	*Athalia kashmirensis*	●	●	－	－
935			カブラハバチ	*Athalia rosae ruficornis*	●	－	－	－
936			カブラハバチモドキ	*Hemibeleses athakioides*	－	－	●	－
937			マドハバチ	*Empria quadrimaculata*	－	●	－	－
－			ハバチ科の一種(1)	Tenthredinidae sp.1	(●)	－	－	－
938			ハバチ科の一種(2)	Tenthredinidae sp.2	－	－	●	－
939		クキバチ	クロバクキバチ	*Calamenta nigripennis*	●	－	－	－
940		キバチ	ヒゲジロキバチ	*Urocerus antennatus*	－	●	－	－
941		コマユバチ	タテスジコマユバチ亜科の一種	Agathidinea sp.	－	－	●	－
942			ハモグリコマユバチ	*Dacnusa sibirica*	●	－	－	－
943			Dacnusa niponica	*Dacnusa nipponica*	●	－	－	－
944			Dacnusa sasakawai	*Dacnusa sasakawai*	●	－	－	－
945			ハエヤドリコマユバチ亜科の一種	Alysiinae sp.	●	－	－	－
946			アブラバチ亜科の一種(1)	Aphidiinae sp.1	●	－	－	－
947			アブラバチ亜科の一種(2)	Aphidiinae sp.2	●	－	－	－
948			アブラバチ亜科の一種(3)	Aphidiinae sp.3	－	－	●	－
949			ヒメフチガシラコマユバチ亜科の一種	Brachistinae sp.	●	－	－	－
950			コマユバチ亜科の一種(1)	Braconinae sp.1	●	－	●	－
951			コマユバチ亜科の一種(2)	Braconinae sp.2	●	－	－	－
952			コマユバチ亜科の一種(3)	Braconinae sp.3	●	－	－	－
953			コマユバチ亜科の一種(4)	Braconinae sp.4	●	－	－	－
954			コマユバチ亜科の一種(5)	Braconinae sp.5	●	－	－	－
955			コマユバチ亜科の一種(6)	Braconinae sp.6	●	－	－	－
956			コマユバチ亜科の一種(7)	Braconinae sp.7	－	●	－	－
957			コマユバチ亜科の一種(8)	Braconinae sp.8	－	－	●	－
958			コマユバチ亜科の一種(9)	Braconinae sp.9	－	－	●	－
959			コマユバチ亜科の一種(10)	Braconinae sp.10	－	－	●	－
960			ヒゲナガコウラコマユバチ	*Ascogaster formosensi*	－	－	●	－
961			ヨネダコウラコマユバチ	*Ascogaster semenovi*	●	－	－	－
962			*Ascogaster*属の一種	*Ascogaster* sp.	●	－	－	－
963			キイロコウラコマユバチ	*Phanerotoma flava*	－	●	－	－
964			ヒメキイロコウラコマユバチ	*Phanerotoma planifrons*	●	●	－	－
965			*Phanerotoma*亜属の一種	*Phanerotoma (Phanerotoma)* sp.	－	●	－	－
966			ギンケハラボソコマユバチ	*Meteorus pulchricornis*	●	－	●	－
967			オオハラボソコマユバチ	*Zele albiditarsus*	●	●	●	－
968			*Meteorus*属の一種	*Meteorus* sp.	－	－	●	－
969			ハラボソコマユバチ亜科の一種(1)	Euphorinae sp.1	●	－	－	－
970			ハラボソコマユバチ亜科の一種(2)	Euphorinae sp.2	－	●	－	－
971			ハラボソコマユバチ亜科の一種(3)	Euphorinae sp.3	－	－	●	－
972			*Colastes*属の一種	*Colastes* sp.	－	－	●	－
973			*Macrocentrus*属の一種	Macrocentrus sp.	●	－	－	－
974			ヒゲナガコマユバチ亜科の一種	Macrocentrinae sp.	－	－	●	－
975			ヒメサムライコマユバチ亜科の一種(1)	Miracinae sp.1	●	－	－	－
976			ヒメサムライコマユバチ亜科の一種(2)	Miracinae sp.2	●	－	－	－
977			サムライコマユバチ亜科の一種(1)	Microgastrinae sp.1	●	－	●	－
978			サムライコマユバチ亜科の一種(2)	Microgastrinae sp.2	●	－	－	－
979			サムライコマユバチ亜科の一種(3)	Microgastrinae sp.3	●	－	－	－
980			サムライコマユバチ亜科の一種(4)	Microgastrinae sp.4	●	－	－	－
981			サムライコマユバチ亜科の一種(5)	Microgastrinae sp.5	●	－	●	－
982			サムライコマユバチ亜科の一種(6)	Microgastrinae sp.6	－	●	●	－
983			サムライコマユバチ亜科の一種(7)	Microgastrinae sp.7	－	－	●	－
984			Rhysipolinae亜科の一種	Rhysipolinae sp.	●	－	－	－
985			Rogadin亜族の一種	Rogadin sp.	●	－	－	－
986			カモドキバチ亜科の一種(1)	Rogadinae sp.1	●	－	－	－
987			カモドキバチ亜科の一種(2)	Rogadinae sp.2	●	－	●	－
988			カモドキバチ亜科の一種(3)	Rogadinae sp.3	●	－	－	－
989			カモドキバチ亜科の一種(4)	Rogadinae sp.4	●	－	－	－
990			カモドキバチ亜科の一種(5)	Rogadinae sp.5	－	－	●	－
991			カモドキバチ亜科の一種(6)	Rogadinae sp.6	－	－	●	－
992			カモドキバチ亜科の一種(7)	Rogadinae sp.7	－	－	●	－
993			オオアメイロコンボウコマユバチ	*Xiphozele compressiventris*	●	－	－	－
994			コマユバチ科の一種(1)	Blacinae sp.1	●	－	－	－
995			コマユバチ科の一種(2)	Blacinae sp.2	－	－	●	－
996			コマユバチ科の一種(3)	Blacinae sp.3	－	－	●	－
997		ヒメバチ	アミメコンボウアメバチ	*Anomalon japonicum*	●	－	－	－
998			タンパコンボウアメバチ	*Agrypon crassifemur*	●	－	－	－
999			コンボウアメバチ亜科の一種	Anomaloninae sp.	●	－	－	－
1000			スギハラチビアメバチ	*Campoplex sugiharai sugiharai*	●	－	－	－
1001			ホウネンタワラチビアメバチ	*Charops bicolor*	－	●	●	－
1002			*Dusona*属の一種(1)	*Dusona* sp.1	－	－	●	－
1003			*Dusona*属の一種(2)	*Dusona* sp.2	－	－	●	－
1004			*Eriborus*属の一種	*Eriborus* sp.	●	－	－	－
1005			マツケムシヤドリチビアメバチ	*Hyposoter takagii*	●	－	－	－
1006			チビアメバチ亜科の一種(1)	Campopleginae sp.1	●	－	●	－
1007			チビアメバチ亜科の一種(2)	Campopleginae sp.2	●	－	－	－
1008			タンボキバラアメバチ	*Trathala flavoorbitalis*	●	－	－	－
1009			シロテントガリヒメバチ	*Agrothereutes lanceolatus*	●	－	－	－
1010			エゲトガリヒメバチ	*Agrothereutes ramellaris*	●	－	－	－
1011			*Agrothereutes*属の一種	*Agrothereutes* sp.	－	－	●	－
1012			*Caenocryptus*属の一種	*Caenocryptus* sp.	●	－	－	－

表 7-1-1(11)　昆虫類確認種一覧

No.	目	科名	種名	学名	調査時期			
					春季	夏季	秋季	その他
1013	ハチ	ヒメバチ	シロモンチビトガリヒメバチ	*Aptesis albibasalis*	●	－	－	－
1014			アナクサカゲロウトガリヒメバチ	*Dichrogaster liostylus*	－	●	－	－
1015			ニッポンフトチビトガリヒメバチ	*Endasys parviventris nipponicus*	●	－	－	－
1016			ハネナシヒメバチ属の一種	*Gelis* sp.	●	－	－	－
1017			オオサカフトチビトガリヒメバチ	*Glyphicnemis osakensis*	●	－	－	－
1018			タコゾウアカヤドリバチ	*Gnotus hyperae*	●	－	●	－
1019			ハラアカオナシアカハラヒメバチ	*Mesoleptus laticinctus*	－	－	●	－
1020			コブトガリヒメバチ	*Nipponaetes haeussleri*	●	－	－	－
1021			ヨグサグモスジトガリヒメバチ	*Paraphylax agelenae*	－	－	●	－
1022			オカモトチビトガリヒメバチ	*Uchidella okamotoi*	－	－	●	－
1023			Phygadeuontini族の一種(1)	Phygadeuontini sp.1	●	－	－	－
1024			Phygadeuontini族の一種(2)	Phygadeuontini sp.2	●	－	－	－
1025			Phygadeuontini族の一種(3)	Phygadeuontini sp.3	●	－	－	－
1026			Phygadeuontini族の一種(4)	Phygadeuontini sp.4	●	－	－	－
1027			ハラアカアブヒメバチ	*Diplazon laetatorius*	●	－	－	－
1028			シロスジアブヒメバチ	*Syrphoctonus tarsatorius*	●	－	－	－
1029			*Barichneumon*属の一種	*Barichneumon* sp.	－	●	－	－
1030			ヤマダタヒメバチ	*Pseudochasmias major*	●	－	●	－
1031			クロモンヒメバチ	*Aoplus improvidus*	－	●	－	－
1032			Phaeogenini族の一種	Phaeogenini sp.	－	－	●	－
1033			ヒメバチ亜科の一種(1)	Ichneumonibae sp.1	●	－	－	－
1034			ヒメバチ亜科の一種(2)	Ichneumonibae sp.2	－	●	－	－
1035			ヒメフタオヒメバチ	*Mesochorus discitergus*	－	－	●	－
1036			*Exochus*属の一種	*Exochus* sp.	－	－	●	－
1037			シコクホシアメバチ	*Enicospilus shikokuensis*	●	－	－	－
1038			ホシアメバチ属の一種(1)	*Enicospilus* sp.1	●	－	－	－
1039			ホシアメバチ属の一種(2)	*Enicospilus* sp.2	－	－	●	－
1040			*Ophion*属の一種	*Ophion* sp.	●	－	－	－
1041			リュウキュウホシアメバチ	*Enicospilus riukiuensis*	－	－	●	－
1042			タイワンミスジホシアメバチ	*Enicospilus signativentris*	－	－	●	－
1043			エゾツマグロホシアメバチ	*Enicospilus vezoensis*	－	－	●	－
1044			ハエヒメバチ亜科の一種	Orthocentrinae sp.	－	－	●	－
1045			*Ephialtim*属の一種	*Ephialtim* sp.	●	－	－	－
1046			フシダカヒメバチ	*Exeristes roborator*	－	●	－	－
1047			アカヒゲフシヒメバチ	*Gregopimpla kuwanae*	●	－	－	－
1048			ホソガヒラタヒメバチ	*Scambus calobatus*	●	－	－	－
1049			タケワキクモヒメバチ	*Acrodactyla takewakii*	●	－	●	－
1050			マダラコブクモヒメバチ	*Zatypota albicoxa*	●	－	－	－
1051			ニッポンクモフシヒメバチ	*Tromatobia nipponica*	－	－	●	－
1052			イワタクモフシヒメバチ	*Zaglyptus iwatai*	－	－	●	－
1053			アオムシヒラタヒメバチ	*Itoplectis naranyae*	●	－	●	－
1054			スジホソハバチヒメバチ	*Oedemopsis scabriculus*	－	●	●	－
1055			*Netelia*属の一種(1)	*Netelia* sp.1	●	－	－	－
1056			*Netelia*属の一種(2)	*Netelia* sp.2	●	－	－	－
1057		シリボソクロバチ	シリボソクロバチ科の一種	Proctotrupidae sp.	●	－	－	－
1058		ハエヤドリクロバチ	ハエヤドリクロバチ科の一種(1)	Diapriidae sp.1	●	－	－	－
1059			ハエヤドリクロバチ科の一種(2)	Diapriidae sp.2	●	－	－	－
1060			ハエヤドリクロバチ科の一種(3)	Diapriidae sp.3	●	●	－	－
1061			ハエヤドリクロバチ科の一種(4)	Diapriidae sp.4	－	●	－	－
1062			ハエヤドリクロバチ科の一種(5)	Diapriidae sp.5	－	－	●	－
1063		タマゴクロバチ	タマゴクロバチ科の一種(1)	Scelionidae sp.1	●	－	－	－
1064			タマゴクロバチ科の一種(2)	Scelionidae sp.2	●	●	●	－
1065			タマゴクロバチ科の一種(3)	Scelionidae sp.3	●	－	－	－
1066			タマゴクロバチ科の一種(4)	Scelionidae sp.4	●	－	－	－
1067			タマゴクロバチ科の一種(5)	Scelionidae sp.5	●	●	●	－
1068			タマゴクロバチ科の一種(6)	Scelionidae sp.6	－	●	－	－
1069			タマゴクロバチ科の一種(7)	Scelionidae sp.7	－	●	－	－
1070			タマゴクロバチ科の一種(8)	Scelionidae sp.8	－	●	－	－
1071			タマゴクロバチ科の一種(9)	Scelionidae sp.9	－	－	●	－
1072		ハラビロクロバチ	*Inostemma* 属の一種	*Inostemma* sp.	●	－	－	－
1073			ハラビロクロバチ科の一種(1)	Platygastridae sp.1	●	－	－	－
1074			ハラビロクロバチ科の一種(2)	Platygastridae sp.2	●	－	－	－
1075			ハラビロクロバチ科の一種(3)	Platygastridae sp.3	●	－	－	－
1076			ハラビロクロバチ科の一種(4)	Platygastridae sp.4	●	－	－	－
1077			ハラビロクロバチ科の一種(5)	Platygastridae sp.5	●	－	－	－
1078			ハラビロクロバチ科の一種(6)	Platygastridae sp.6	－	－	●	－
1079		オオモンクロバチ	オオモンクロバチ科の一種(1)	Megaspilidae sp.1	●	－	－	－
1080			オオモンクロバチ科の一種(2)	Megaspilidae sp.2	－	－	●	－
1081			オオモンクロバチ科の一種(3)	Megaspilidae sp.3	－	－	●	－
1082		ホソハネコバチ	ホソハネコバチ科の一種(1)	Mymaridae sp.1	●	－	－	－
1083			ホソハネコバチ科の一種(2)	Mymaridae sp.2	●	－	－	－
1084			ホソハネコバチ科の一種(3)	Mymaridae sp.3	●	－	－	－
1085			ホソハネコバチ科の一種(4)	Mymaridae sp.4	●	－	－	－
1086			ホソハネコバチ科の一種(5)	Mymaridae sp.5	－	－	●	－
1087		ノミコバチ	ノミコバチ科の一種(1)	Elasmidae sp.1	●	－	－	－
1088			ノミコバチ科の一種(2)	Elasmidae sp.2	－	●	●	－
1089		カタビロコバチ	カタビロコバチ科の一種(1)	Eurytomidae sp.1	●	－	－	－
1090			カタビロコバチ科の一種(2)	Eurytomidae sp.2	●	－	－	－
1091			カタビロコバチ科の一種(3)	Eurytomidae sp.3	－	－	●	－
1092			カタビロコバチ科の一種(4)	Eurytomidae sp.4	－	－	●	－
1093			カタビロコバチ科の一種(5)	Eurytomidae sp.5	－	－	●	－
1094		ヒメコバチ	*Baryscapus*属の一種	*Baryscapus* sp.	●	－	－	－
1095			フカイウスマユヒメコバチ	*Euplectrus fukaii*	－	－	●	－
1096			ヒメコバチ科の一種(1)	Eulophidae sp.1	●	－	－	－
1097			ヒメコバチ科の一種(2)	Eulophidae sp.2	●	－	－	－
1098			ヒメコバチ科の一種(3)	Eulophidae sp.3	●	－	－	－
1099			ヒメコバチ科の一種(4)	Eulophidae sp.4	●	－	－	－
1100			ヒメコバチ科の一種(5)	Eulophidae sp.5	●	－	－	－
1101			ヒメコバチ科の一種(6)	Eulophidae sp.6	●	－	－	－
1102			ヒメコバチ科の一種(7)	Eulophidae sp.7	●	－	－	－
1103			ヒメコバチ科の一種(8)	Eulophidae sp.8	●	－	－	－
1104			ヒメコバチ科の一種(9)	Eulophidae sp.9	●	－	－	－
1105			ヒメコバチ科の一種(10)	Eulophidae sp.10	●	－	－	－
1106			ヒメコバチ科の一種(11)	Eulophidae sp.11	●	－	－	－
1107			ヒメコバチ科の一種(12)	Eulophidae sp.12	－	●	－	－
1108			ヒメコバチ科の一種(13)	Eulophidae sp.13	－	－	●	－
1109			ヒメコバチ科の一種(14)	Eulophidae sp.14	－	－	●	－
1110			ヒメコバチ科の一種(15)	Eulophidae sp.15	－	－	●	－
1111			ヒメコバチ科の一種(16)	Eulophidae sp.16	－	－	●	－
1112			ヒメコバチ科の一種(17)	Eulophidae sp.17	－	－	●	－
1113			ヒメコバチ科の一種(18)	Eulophidae sp.18	－	－	●	－
1114			ヒメコバチ科の一種(19)	Eulophidae sp.19	－	－	●	－
1115			ヒメコバチ科の一種(20)	Eulophidae sp.20	－	－	●	－
1116		トビコバチ	セスジコナカイガラトビコバチ	*Aphycus sapporoensis*	●	－	－	－
1117			イツツモントビコバチ	*Callipteroma quinqueguttatum*	－	－	●	－

表 7-1-1(12)　昆虫類確認種一覧

No.	目	科名	種名	学名	調査時期			
					春季	夏季	秋季	その他
1118	ハチ	トビコバチ	トビコバチ科の一種(1)	Encyrtidae sp.1	●	－	－	－
1119			トビコバチ科の一種(2)	Encyrtidae sp.2	●	－	－	－
1120			トビコバチ科の一種(3)	Encyrtidae sp.3	●	－	－	－
1121			トビコバチ科の一種(4)	Encyrtidae sp.4	●	－	－	－
1122			トビコバチ科の一種(5)	Encyrtidae sp.5	－	－	●	－
1123		ナガコバチ	シロオビタマゴマチ	*Mesocomys albitarsis*	●	－	－	－
1124			ナガコバチ科の一種(1)	Eupelmidae sp.1	●	－	－	－
1125			ナガコバチ科の一種(2)	Eupelmidae sp.2	●	－	－	－
1126			ナガコバチ科の一種(3)	Eupelmidae sp.3	●	－	－	－
1127			ナガコバチ科の一種(4)	Eupelmidae sp.4	－	－	●	－
1128		アシブトコバチ	キアシブトコバチ	*Brachymeria lasus*	●	－	●	－
1129			ハエヤドリアシブトコバチ	*Brachymeria minuta*	－	●	－	－
1130			*Brachymeria* 属の一種	*Brachymeria* sp.	●	－	●	－
1131			チビツヤアシブトコバチ	*Antrocephalus japonicus*	－	●	●	－
1132			オニアシブトコバチ	*Dirhinus hesperidum*	－	－	●	－
1133			ハネブトアシブトコバチ	*Epitranus albipennis*	－	－	●	－
1134			アシブトコバチ科の一種(1)	Chalcididae sp.1	－	●	－	－
1135			アシブトコバチ科の一種(2)	Chalcididae sp.1	－	－	●	－
1136		オナガコバチ	オナガアシブトコバチ亜科の一種	Torymnae sp.	●	－	－	－
1137			オナガコバチ科の一種	Torymidae sp.	－	－	●	－
1138		コガネコバチ	コガネコバチ科の一種(1)	Pteromalidae sp.1	●	－	－	－
1139			コガネコバチ科の一種(2)	Pteromalidae sp.2	●	－	－	－
1140			コガネコバチ科の一種(3)	Pteromalidae sp.3	●	－	－	－
1141			コガネコバチ科の一種(4)	Pteromalidae sp.4	●	－	－	－
1142			コガネコバチ科の一種(5)	Pteromalidae sp.5	●	－	－	－
1143			コガネコバチ科の一種(6)	Pteromalidae sp.6	●	－	－	－
1144			コガネコバチ科の一種(7)	Pteromalidae sp.7	●	－	－	－
1145			コガネコバチ科の一種(8)	Pteromalidae sp.8	●	●	●	－
1146			コガネコバチ科の一種(9)	Pteromalidae sp.9	●	－	－	－
1147			コガネコバチ科の一種(10)	Pteromalidae sp.10	●	－	－	－
1148			コガネコバチ科の一種(11)	Pteromalidae sp.11	●	－	●	－
1149			コガネコバチ科の一種(12)	Pteromalidae sp.12	－	●	－	－
1150			コガネコバチ科の一種(13)	Pteromalidae sp.13	－	●	－	－
1151			コガネコバチ科の一種(14)	Pteromalidae sp.14	－	－	●	－
1152			コガネコバチ科の一種(15)	Pteromalidae sp.15	－	－	●	－
1153			コガネコバチ科の一種(16)	Pteromalidae sp.16	－	－	●	－
1154			コガネコバチ科の一種(17)	Pteromalidae sp.17	－	－	●	－
1155			コガネコバチ科の一種(18)	Pteromalidae sp.18	－	－	●	－
1156			コガネコバチ科の一種(19)	Pteromalidae sp.19	－	－	●	－
1157		ツヤコバチ	ツヤコバチ科の一種	Aphelinidae sp.	●	－	－	－
1158		ツヤヤドリタマバチ	ツヤヤドリタマバチ科の一種(1)	Eucoiliidae sp.1	●	●	－	－
1159			ツヤヤドリタマバチ科の一種(2)	Eucoiliidae sp.2	－	●	－	－
1160		ヤドリタマバチ	ヤドリタマバチ科の一種(1)	Figitidae sp.1	●	－	－	－
1161			ヤドリタマバチ科の一種(2)	Figitidae sp.2	●	－	－	－
1162		タマバチ	タマバチ科の一種(1)	Cynipidae sp.1	●	－	－	－
1163			タマバチ科の一種(2)	Cynipidae sp.2	●	－	－	－
1164			タマバチ科の一種(3)	Cynipidae sp.3	－	－	●	－
1165		アリ	クロヤマアリ	*Formica japonica*	●	●	●	－
1166			ヤマアリ属の一種	*Formica* sp.	●	－	－	－
1167			トビイロケアリ	*Lasius japonicus*	●	●	●	－
1168			ヒゲナガケアリ	*Lasius productus*	●	●	－	－
1169			ヒラアシクサアリ	*Lasius spathepus*	－	－	●	－
1170			ケアリ属の一種	*Lasius* sp.	●	－	●	－
1171			アメイロアリ	*Paratrechina flavipes*	●	●	●	－
1172			サクラアリ	*Paratrechina sakurae*	●	－	－	－
1173			ヨツボシオオアリ	*Camponotus quadrinotatus*	●	●	－	－
1174			イトウオオアリ	*Camponotus itoi*	●	●	－	－
1175			ミカドオオアリ	*Camponotus kiusiuensis*	●	－	－	－
1176			ウメマツオオアリ	*Camponotus vitiosus*	●	●	●	－
1177			ヒラズオオアリ	*Camponotus nipponicus*	－	●	－	－
1178			オオアリ属の一種	*Camponotus* sp.	－	●	－	－
1179			チクシトゲアリ	*Polyrhachis moesta*	－	－	●	－
－			ヤマアリ亜科の一種(1)	Formicinae sp.1	(●)	－	－	－
－			ヤマアリ亜科の一種(2)	Formicinae sp.2	(●)	－	－	－
－			ヤマアリ亜科の一種(3)	Formicinae sp.3	(●)	(●)	－	－
－			ヤマアリ亜科の一種(4)	Formicinae sp.4	－	(●)	－	－
－			ヤマアリ亜科の一種(5)	Formicinae sp.5	－	(●)	－	－
－			ヤマアリ亜科の一種(6)	Formicinae sp.6	－	(●)	－	－
1180			ヒメアリ	*Monomorium intrudens*	●	●	●	－
1181			アシナガアリ	*Aphaenogaster famelica*	●	●	●	－
1182			ヤマトアシナガアリ	*Aphaenogaster japonica*	●	●	－	－
1183			シワクシケアリ	*Myrmica kotokui*	●	－	●	－
1184			アズマオオズアリ	*Pheidole fervida*	－	－	●	－
1185			オオズアリ	*Pheidole noda*	－	●	●	－
1186			トビイロシワアリ	*Tetramorium tsushimae*	●	●	●	－
1187			ハリナガムネボソアリ	*Temnothorax spinosior*	－	－	●	－
1188			ハリブトシリアゲアリ	*Crematogaster matsumurai*	●	●	－	－
1189			テラニシシリアゲアリ	*Crematogaster teranishii*	－	●	－	－
1190			キイロシリアゲアリ	*Crematogaster osakensis*	●	●	●	－
1191			ヒメムネボソアリ	*Temnothorax arimensis*	－	●	－	－
1192			ムネボソアリ	*Temnothorax congruus*	●	●	●	－
1193			アミメアリ	*Pristomyrmex pungens*	●	●	●	－
1194			ヒラタウロコアリ	*Pyramica canina*	－	－	●	－
1195			トカラウロコアリ	*Pyramica membranifera*	●	－	－	－
1196			ウロコアリ	*Strumigenys lewisi*	●	－	●	－
－			フタフシアリ亜科の一種(1)	Myrmicinae sp.1	(●)	－	－	－
－			フタフシアリ亜科の一種(2)	Myrmicinae sp.2	(●)	－	－	－
－			フタフシアリ亜科の一種(3)	Myrmicinae sp.3	(●)	－	－	－
－			フタフシアリ亜科の一種(4)	Myrmicinae sp.4	－	(●)	－	－
－			フタフシアリ亜科の一種(5)	Myrmicinae sp.5	－	－	(●)	－
1197			ニセハリアリ	*Hypoponera sauteri*	●	－	－	－
1198			オオハリアリ	*Brachyponera chinensis*	●	●	●	－
1199			トゲズネハリアリ	*Cryptopone sauteri*	●	－	－	－
1200		アナバチ	アメリカジガバチ	*Scelinhron caementarium*	－	●	－	－
1201			クロアナバチ	*Sphex argentatus argentatus*	－	●	－	－
1202			キンモウアナバチ	*Sphex diabolicus flammitricus*	－	●	－	－
1203		ギングチバチ	ミスジアワフキバチ	*Gorytes triciinctus*	●	－	－	－
1204			オタネギングチ	*Crossocerus opacifrons*	●	－	－	－
1205			オオハヤバチ	*Tachytes sinensis*	－	●	－	－
1206			ヤマトコトガタバチ	*Kyroda nigra japonica*	－	●	－	－
1207			コシブトジガバチモドキ	*Trypoxylon pacificcum*	●	－	－	－
1208		フシダカバチ	マルモンツチスガリ	*Cerceris japonica*	－	●	－	－
1209			ニッポンツチスガリ	*Cerceris nipponensis*	●	－	－	－
1210		クモバチ	ナミクモヒメバチ	*Auplopus carbonarius*	－	－	●	－
1211			ベッコウクモバチ	*Cyphononyx fulvognathus*	－	●	－	●

表 7-1-1(13)　昆虫類確認種一覧

No.	目	科名	種名	学名	調査時期			
					春季	夏季	秋季	その他
1212	ハチ	クモバチ	ツマグロコモバチ	*Anoplius liuliu*	－	－	●	－
1213			リュウキュウクロクモバチ	*Anoplius ryukyuensis*	－	●	－	－
1214			オオモンクロクモバチ	*Anoplius samariensis*	－	●	－	－
1215			ヒラカタクモバチ	*Aporus japonicus*	－	●	－	－
1216		ツチバチ	ヒメハラナガツチバチ	*Campsomeriella annulata annulata*	－	●	●	●
1217			キンケハラナガツチバチ	*Megacampsomeris prismatica*	●	－	－	－
1218			シロオビハラナガツチバチ	*Megacampsomeris schulthessi betremi*	－	－	●	－
1219			アカスジツチバチ	*Scolia fascinata fascinata*	－	●	●	－
1220		コツチバチ	ハヤコツチバチ	*Tiphia agilis*	－	－	●	－
1221			バレルコツチバチ	*Tiphia burrelli*	－	－	●	－
1222			カガコツチバチ	*Tiphia fuscoptera*	－	－	●	－
1223			*Tiphia* 属の一種	*Tiphia* sp.	●	－	－	－
1224		スズメバチ	オオフタオビドロバチ	*Anterhynchium flavomarginatum micado*	－	●	－	－
1225			オデコフタオビドロバチ	*Anterhynchium gibbifrons*	－	●	－	－
1226			ハグロフタオビドロバチ	*Anterhynchium melanopterum*	●	－	－	－
1227			ミカドトックリバチ	*Eumenes micado*	－	●	－	－
1228			ムモントックリバチ	*Eumenes rubronotatus*	●	－	－	－
1229			ミカドドロバチ 本土亜種	*Euodynerus nipanicus niponicus*	－	●	－	－
1230			エントツドロバチ	*Orancistrocerus dreswseni*	－	●	－	－
1231			スズバチ	*Oreumenes decoratus*	－	●	－	－
1232			カタグロチビドロバチ	*Stenodynerus chinensis kalinowskii*	●	－	●	－
1233			フタモンアシナガバチ	*Polistes chinensis antennalis*	－	●	－	－
1234			ヤマトアシナガバチ	*Polistes japonicus*	●	●	－	－
1235			セグロアシナガバチ	*Polistes jadwigae jadwigae*	●	●	●	－
1236			キボシアシナガバチ	*Polistes mandarinus*	●	－	－	－
1237			キアシナガバチ	*Polistes rothneyi iwatai*	●	－	●	－
1238			コガタスズメバチ	*Vespa analis*	●	●	●	－
1239			ヒメスズメバチ	*Vespa ducalis*	－	●	●	－
1240			オオスズメバチ	*Vespa mandarinia japonica*	●	●	●	－
1241			キイロスズメバチ	*Vespa simillima xanthoptera*	－	●	－	－
1242		アリガタバチ	ハマキアリガタバチ	*Goniozus japonicus*	●	－	●	－
1243			クシヒゲアリガタバチ	*Epyris formosus*	－	－	●	－
1244			ムカシアリガタバチ	*Acrepyris japonicus*	●	－	－	－
1245		カマバチ	ヤスマツカマバチ	*Neo9dryinus japonicus*	－	●	－	－
1246		ムカシハナバチ	マツムラメンハナバチ	*Hylaeus matsumurai*	●	－	－	－
1247		ヒメハナバチ	キバナヒメハナバチ	*Andrena knuthi*	●	－	－	－
1248			ヤマトヒメハナバチ	*Andrena tvamato*	●	－	－	－
1249		コハナバチ	アカガネコハナバチ	*Halictus aerarius*	●	●	●	－
1250			ニジイロコハナバチ	*Lasioglossum apristum*	－	●	－	－
1251			ニッポンチビコハナバチ	*Lasioglossum japonicum*	●	●	●	－
1252			ツヤチビコハナバチ	*Lasioglossum metis*	－	●	－	－
1253			シマチビコハナバチ	*Lasioglossum sexstrigatum*	●	－	－	－
1254			ヒラタチビコハナバチ	*Lasioglossum taeniolellum*	●	－	－	－
1255			サビイロカタコハナバチ	*Lasioglossum mutilum*	－	●	－	－
1256			シロスジカタコハナバチ	*Lasioglossum occidens*	●	●	－	－
1257			フタモンカタコハナバチ	*Lasioglossum scitulum*	－	●	－	－
1258		ハキリバチ	バラハキリバチ	*Megachile nipponica nipponica*	●	－	－	－
1259		ミツバチ	キムネクマバチ	*Xylocopa appendiculata circumvolans*	●	●	－	●
1260			タイワンタケクマバチ	*Xylocopa tranquebarorum tranquebarorum*	●	●	●	－
1261			コマルハナバチ	*Bombus ardens ardens*	●	－	－	－
1262			ニホンミツバチ	*Apis cerana japonica*	－	－	●	－
1263			セイヨウミツバチ	*Apis mellifera*	●	－	●	－
1264	ハエ	ガガンボ	ホリカワクシヒゲガガンボ	*Ctenophora bifascipennis*	－	●	－	－
1265			キリウジガガンボ	*Tipula aino*	●	－	●	－
1266			キアシガガンボ	*Tipula flavocostalis*	●	－	－	－
1267			Tipula holoteles	*Tipula holoteles*	●	－	－	－
1268			*Tipula* 属の一種(1)	*Tipula* sp.1	●	－	－	－
1269			*Tipula* 属の一種(2)	*Tipula* sp.2	●	－	－	－
1270			*Tipula* 属の一種(3)	*Tipula* sp.3	－	●	－	－
1271			*Tipula* 属の一種(4)	*Tipula* sp.4	－	●	－	－
1272			キイロホソガガンボ	*Nephrotoma virgata*	●	－	－	－
1273			ガガンボ科の一種(1)	Tipulidae sp.1	－	●	－	－
1274			ガガンボ科の一種(2)	Tipulidae sp.2	－	－	●	－
1275		ヒメガガンボ	*Antocha* 属の一種	Antocha sp.	●	－	－	－
1276			*Dicranoptycha* 属の一種	*Dicranoptycha* sp.	－	●	－	－
1277			Libnotes puella	*Libnotes puella*	●	－	●	－
1278			*Limonia* 属の一種	*Limonia* sp.	－	●	－	－
1279			カスリヒメガガンボ	*Limnophila japonica*	－	－	●	－
1280			セダカガガンボ	*Conosia irrorata irrorata*	－	●	●	－
1281			ヒメガガンボ科の一種(1)	Limnobiidae sp.1	●	●	●	－
1282			ヒメガガンボ科の一種(2)	Limnobiidae sp.2	●	●	●	－
1283			ヒメガガンボ科の一種(3)	Limnobiidae sp.3	－	●	－	－
1284			ヒメガガンボ科の一種(4)	Limnobiidae sp.4	－	－	●	－
1285		ケバエ	クロトゲナシケバエ	*Plecia adiastola*	●	－	－	－
1286			*Bibio* 属の数種	*Bibio* sp.	●	－	－	－
1287		ツノキノコバエ	ツノキノコバエ科の一種(1)	Keroplatidae sp.1	－	●	●	－
1288			ツノキノコバエ科の一種(2)	Keroplatidae sp.2	－	－	●	－
1289		ナミキノコバエ	ナミキノコバエ科の一種(1)	Mycetophilidae sp.1	●	－	●	－
1290			ナミキノコバエ科の一種(2)	Mycetophilidae sp.2	●	●	●	－
1291			ナミキノコバエ科の一種(3)	Mycetophilidae sp.3	●	－	－	－
1292			ナミキノコバエ科の一種(4)	Mycetophilidae sp.4	－	●	－	－
1293			ナミキノコバエ科の一種(5)	Mycetophilidae sp.5	－	－	●	－
1294		クロバネキノコバエ	クロバネキノコバエ科の一種(1)	Sciaridae sp.1	●	●	●	－
1295			クロバネキノコバエ科の一種(2)	Sciaridae sp.2	●	－	－	－
1296			クロバネキノコバエ科の一種(3)	Sciaridae sp.3	●	－	－	－
1297			クロバネキノコバエ科の一種(4)	Sciaridae sp.4	●	－	－	－
1298			クロバネキノコバエ科の一種(5)	Sciaridae sp.5	●	●	●	－
1299			クロバネキノコバエ科の一種(6)	Sciaridae sp.6	－	●	●	－
1300		タマバエ	タマバエ科の一種(1)	Cecidomyiidae sp.1	●	－	－	－
1301			タマバエ科の一種(2)	Cecidomyiidae sp.2	●	－	－	－
1302			タマバエ科の一種(3)	Cecidomyiidae sp.3	－	●	－	－
1303		チョウバエ	チョウバエ科の一種(1)	Osychodidae sp.1	－	－	●	－
1304			チョウバエ科の一種(2)	Osychodidae sp.2	－	－	●	－
1305		ニセケバエ	ニセケバエ科の一種(1)	Scatopsidae sp.1	●	●	●	－
1306			ニセケバエ科の一種(2)	Scatopsidae sp.2	－	●	－	－
1307		コシボソガガンボ	タケウチコシボソガガンボ	*Ptychoptera takeuchii*	－	－	●	－
1308		カ	ヒトスジシマカ	*Aedes albopictus*	●	●	●	－
1309			オオツルハマダラカ	*Anopheles lesteri*	－	●	－	－
1310			ヤマトヤブカ	*Aedes japonicus japonicus*	－	●	－	－
1311		ブユ	ツメトゲブユ	*Simulium iwatense*	●	－	●	－
1312			キアシトゲツメブユ	*Simulium bidentatum*	－	－	●	－
1313			ブユ科の一種(1)	Simuliidae sp.1	－	●	－	－
1314			ブユ科の一種(2)	Simuliidae sp.2	－	－	●	－
1315		ユスリカ	モンヌマユスリカ	*Natarsia tokunagai*	－	－	●	－
1316			ダンダラヒメユスリカ属の一種	*Ablesmyia* sp.	●	●	●	－

表 7-1-1(14)　昆虫類確認種一覧

No.	目	科名	種名	学名	調査時期			
					春季	夏季	秋季	その他
1317	ハエ	ユスリカ	ウスイロカユスリカ	*Procladius choreus*	●	●	－	－
1318			カユスリカ属の一種	*Procladius* sp.	●	－	－	－
1319			テドリカユスリカ	*Saetheromyia tedoriprimus*	－	●	－	－
1320			カスリモンユスリカ	*Tanypus punctipennis*	●	●	●	－
1321			モンユスリカ亜科の一種	Tanypodinae sp.	－	－	●	－
1322			クロイロコナユスリカ	*Corynoneura cuspis*	●	●	－	－
1323			コナユスリカ属の一種(1)	*Corynoneura* sp.1	●	－	－	－
1324			コナユスリカ属の一種(2)	*Corynoneura* sp.2	－	●	－	－
1325			フタスジツヤユスリカ	*Cricotopus bicinctus*	－	－	●	－
1326			フタモンツヤユスリカ	*Cricotopus bimaculatus*	－	－	●	－
1327			ナカオビツヤユスリカ	*Cricotopus triannulatus*	●	－	－	－
1328			モモグロミツオビツヤユスリカ	*Cricotopus tricinctus*	●	－	－	－
1329			ツヤユスリカ属の一種	*Cricotopus* sp.	●	－	－	－
1330			エリユスリカ亜科の一種(1)	Orthocladiinae sp.1	●	－	－	－
1331			エリユスリカ亜科の一種(2)	Orthocladiinae sp.2	－	－	●	－
1332			エリユスリカ亜科の一種(3)	Orthocladiinae sp.3	－	－	●	－
1333			エリユスリカ亜科の一種(4)	Orthocladiinae sp.4	－	－	●	－
1334			ホシセスジユスリカ	*Chironomus nippodorsalis*	●	－	●	－
1335			ヤマトユスリカ	*Chironomus nipponensis*	●	●	●	－
1336			オオユスリカ	*Chironomus plumosus*	●	－	－	－
1337			セスジユスリカ	*Chironomus yoshimatsui*	●	●	●	－
1338			ヒシモンユスリカ	*Chironomus flaviplumus*	●	－	－	－
1339			コミドリナガコブナシユスリカ	*Cladopelma viridulum*	－	－	●	－
1340			ユミナリホソユスリカ	*Dicrotendipes nigrocephalicus*	●	●	●	－
1341			ホソユスリカ属の一種	*Dicrotendipes* sp.	－	－	●	－
1342			クロユスリカ	*Einfeldia dissidens*	●	●	●	－
1343			サトクロユスリカ	*Einfeldia pagana*	●	－	－	－
1344			ヒメハイイロユスリカ	*Glyptotendipes pallens*	●	●	●	－
1345			ヤマトコブナシユスリカ	*Harnischia japonica*	●	－	－	－
1346			ヒカゲユスリカ	*Kiefferulus umbraticola*	●	－	●	－
1347			ミナミユスリカ	*Nilodorum barbatitarsis*	－	－	●	－
1348			ヤマトハモンユスリカ	*Polypedilum japonicum*	－	－	●	－
1349			ハマダラハモンユスリカ	*Polypedilum masudai*	－	●	－	－
1350			ハモンユスリカ属の一種	*Polypedilum* sp.	－	●	－	－
1351			エダヒゲユスリカ属の一種	*Cladotanytarsus* sp.	－	●	－	－
1352			ニッポンムレヒゲユスリカ	*Tanytarsus bathophilus*	●	●	－	－
1353			オナガヒゲユスリカ	*Tanytarsus takahassii*	●	－	－	－
1354			ヒゲユスリカ属の一種	*Tanytarsus* sp.	●	●	●	－
－			ユスリカ亜科の一種(1)	Chironominae sp.1	(●)	－	－	－
1355			ユスリカ亜科の一種(2)	Chironominae sp.2	●	－	－	－
－			ユスリカ科の一種	Chironomidae sp.	(●)	－	－	－
1356		ヌカカ	シロフクブカヌカカ	*Forcipomyia albiradialis*	●	●	●	－
1357			ニワトリヌカカ	*Culicoides arakawae*	－	－	●	－
1358			タンボツヤヌカカ	*Dasyhelea scutellata*	－	－	●	－
1359			ヌカカ科の一種(1)	Ceratopogonidae sp.1	●	－	●	－
1360			ヌカカ科の一種(2)	Ceratopogonidae sp.2	●	－	－	－
1361			ヌカカ科の一種(3)	Ceratopogonidae sp.3	●	●	●	－
1362			ヌカカ科の一種(4)	Ceratopogonidae sp.4	●	●	●	－
1363			ヌカカ科の一種(5)	Ceratopogonidae sp.5	－	●	●	－
1364			ヌカカ科の一種(6)	Ceratopogonidae sp.6	－	●	－	－
1365			ヌカカ科の一種(7)	Ceratopogonidae sp.7	－	●	－	－
1366		ミズアブ	キバラトゲナシミズアブ	*Allognosta japonica*	－	●	－	－
1367			*Allognosta* 属の一種(1)	*Allognosta* sp.1	●	－	－	－
1368			*Allognosta* 属の一種(2)	*Allognosta* sp.2	●	－	－	－
1369			*Allognosta* 属の一種(3)	*Allognosta* sp.3	●	－	－	－
1370			Cephalochrysa stenogaster	*Cephalochrysa stenogaster*	●	－	－	－
1371			ハラキンミズアブ	*Microchrysa flaviventris*	●	●	－	－
1372			*Microchrysa* 属の一種(1)	*Microchrysa* sp.1	●	－	●	－
1373			*Microchrysa* 属の一種(2)	*Microchrysa* sp.2	●	－	●	－
1374			ヨウカアブ	*Ptecticus tenebrifer*	●	●	●	－
1375			アメリカミズアブ	*Hermetia illucens*	－	－	●	－
1376			ネグロミズアブ	*Craspedometopon frontale*	－	●	－	－
1377			ヒメネグロミズアブ	*Kolomania nipponensis*	●	－	－	－
1378			*Wallacea* 属の一種	*Wallacea* sp.	●	－	－	－
1379		アブ	アカウシアブ	*Tabanus chrysurus*	－	●	－	－
1380			アカアブ	*Tabanus sapporoensus*	－	●	－	－
1381			*Tabanus* 属の一種	*Tabanus* sp.	－	●	－	－
1382		ツリアブ	ビロウドツリアブ	*Bombylius major*	－	－	－	●
1383		ムシヒキアブ	ホソムシヒキ亜科の一種	Leptogastrinae sp.	－	－	●	－
1384			アオメアブ	*Cophinopoda chinensis*	－	●	－	－
1385			シオヤアブ	*Promachus yesonicus*	●	●	－	－
1386			マガリケムシヒキ	*Neoitamus angusticornis*	●	●	－	－
1387			ヒサマツムシヒキ	*Tolmerus hisamatsui*	●	●	●	－
1388			サキグロムシヒキ	*Machimus scutellaris*	－	●	－	－
1389		オドリバエ	ハシリバエ亜科の一種(1)	Tachydromiinae sp.1	●	●	●	－
1390			ハシリバエ亜科の一種(2)	Tachydromiinae sp.2	●	－	－	－
1391			ハシリバエ亜科の一種(3)	Tachydromiinae sp.3	●	－	●	－
1392		アシナガバエ	アシナガキンバエ	*Dolichopus nitidus*	●	●	●	－
1393			ナミアシナガバエ属の一種(1)	*Dolichopus* sp.1	●	－	－	－
1394			ナミアシナガバエ属の一種(2)	*Dolichopus* sp.2	●	－	－	－
1395			ナミアシナガバエ属の一種(3)	*Dolichopus* sp.3	－	●	－	－
1396			ホソアシナガバエ亜科の一種(1)	Sciapodinae sp.1	●	－	－	－
1397			ホソアシナガバエ亜科の一種(2)	Sciapodinae sp.2	●	●	－	－
1398			ホソアシナガバエ亜科の一種(3)	Sciapodinae sp.3	●	－	－	－
1399			ホソアシナガバエ亜科の一種(4)	Sciapodinae sp.4	－	●	●	－
1400			ホソアシナガバエ亜科の一種(5)	Sciapodinae sp.5	－	－	●	－
1401			アシナガバエ科の一種(1)	Dolichopodidae sp.1	●	●	●	－
1402			アシナガバエ科の一種(2)	Dolichopodidae sp.2	●	－	－	－
1403			アシナガバエ科の一種(3)	Dolichopodidae sp.3	●	●	●	－
1404			アシナガバエ科の一種(4)	Dolichopodidae sp.4	●	－	－	－
1405			アシナガバエ科の一種(5)	Dolichopodidae sp.5	●	●	●	－
1406			アシナガバエ科の一種(6)	Dolichopodidae sp.6	●	－	－	－
1407			アシナガバエ科の一種(7)	Dolichopodidae sp.7	－	－	●	－
1408			アシナガバエ科の一種(8)	Dolichopodidae sp.8	－	－	●	－
1409		ヤリバエ	ウスグロヤリバエ	*Lonchoptera sapporensis*	●	－	－	－
1410		ノミバエ	アキノビロウドノミバエ	*Phora bullata*	－	－	●	－
1411			ビロウドノミバエ属の一種	*Phora* sp.	●	－	－	－
1412			オオアカノミバエ	*Diplonevra peregrina*	●	●	－	－
1413			ノミバエ亜科の一種(1)	Phorinae sp.1	●	－	－	－
1414			ノミバエ亜科の一種(2)	Phorinae sp.2	－	－	●	－
1415			クサビノミバエ	*Megaselia scalaris*	－	●	－	－
1416			ノミバエ科の一種(1)	Phoridae sp.1	●	－	●	－
1417			ノミバエ科の一種(2)	Phoridae sp.2	●	－	－	－
1418			ノミバエ科の一種(3)	Phoridae sp.3	－	●	－	－
1419			ノミバエ科の一種(4)	Phoridae sp.4	－	－	●	－

表 7-1-1(15)　昆虫類確認種一覧

No.	目	科名	種名	学名	調査時期			
					春季	夏季	秋季	その他
1420	ハエ	ハナアブ	クロヒラタアブ	*Betasyrphus serarius*	－	－	●	－
1421			ホソヒラタアブ	*Episyrphus balteatus*	●	●	●	－
1422			ナミホシヒラタアブ	*Eupeodes bucculatus*	●	－	－	－
1423			ホソヒメヒラタアブ	*Sphaerophoria macrogaster*	●	－	－	－
1424			ホシツヤヒラタアブ	*Melanostoma scalare*	●	－	－	－
1425			ツヤヒラタアブ	*Melanostoma orientale*	●	－	●	－
1426			キアシマメヒラタアブ	*Paragus haemorrhous*	●	－	－	－
1427			シママメヒラタアブ	*Paragus fasciatus*	－	－	●	－
1428			ミブシコヒラタアブ	*Triglyphus primus*	●	－	－	－
1429			マドヒラタアブ属(ハイジマハナアブ群)の一種	*Eumerus* sp.	－	－	●	－
1430			キゴシハナアブ	*Eristalinus quinquestriatus*	－	－	●	－
1431			ナミハナアブ	*Eristalis tenax*	●	－	－	－
1432			アシブトハナアブ	*Helophilus eristaloideus*	－	●	－	－
1433			ナミルリイロハラナガハナアブ	*Xylota amamiensis*	－	●	－	－
1434			ナミハナアブ亜科の一種	Eristalinae sp.	－	－	●	－
1435		アタマアブ	*Eudorylas*属の一種	*Eudorylas* sp.	－	－	●	－
1436		クロツヤバエ	ヤマトクロツヤバエ	*Lonchaea sylvatica*	－	－	●	－
1437			クロツヤバエ科の一種(1)	Lonchaeidae sp.1	－	－	●	－
1438			クロツヤバエ科の一種(2)	Lonchaeidae sp.2	－	－	●	－
1439		ヒロクチバエ	ツマグロホソナガヒロクチバエ	*Elassogaster hilgendorfi*	－	●	－	－
1440			*Rivellia*属の一種	*Rivellia* sp.	●	－	－	－
1441			ヒロクチバエ科の一種	Platystomatidae sp.	－	●	●	－
1442		ミバエ	ミスジミバエ	*Zeugodacus scutellatus*	－	●	●	－
1443			チャイロハススジミバエ	*Anomoia vulgaris*	●	－	－	－
1444			メサリナケブカミバエ	*Campiglossa messalina*	－	●	－	－
1445			ネッタイクロミバエ	*Spathulina acroleuca*	－	－	●	－
1446		デガシラバエ	ウスイロハチモドキバエ	*Eupyrgota flavopilosa*	●	－	－	－
1447		シマバエ	ヒラヤマシマバエ	*Homoneura hirayamae*	●	－	－	－
1448			Homoneura mayrhoferi	*Homoneura mayrhoferi*	●	－	●	－
1449			*Homoneura*属の一種(1)	*Homoneura* sp.1	－	●	●	－
1450			*Homoneura*属の一種(2)	*Homoneura* sp.2	－	－	●	－
1451			*Homoneura*属の一種(3)	*Homoneura* sp.3	－	－	●	－
1452			*Homoneura*属の一種(4)	*Homoneura* sp.4	－	－	●	－
1453			*Minettia*属の一種	*Minettia* sp.	－	●	●	－
1454			*Steganopsis*属の一種	*Steganopsis* sp.	－	●	●	－
1455			シマバエ科の一種(1)	Lauxanidae sp.1	●	－	－	－
1456			シマバエ科の一種(2)	Lauxanidae sp.2	●	－	－	－
1457			シマバエ科の一種(3)	Lauxanidae sp.3	●	－	－	－
1458			シマバエ科の一種(4)	Lauxanidae sp.4	●	－	－	－
1459			シマバエ科の一種(5)	Lauxanidae sp.5	●	－	－	－
1460			シマバエ科の一種(6)	Lauxanidae sp.6	●	－	－	－
1461		ヤチバエ	ヒゲナガヤチバエ	*Sepedon aenescens*	－	●	●	－
1462			ヒガシヒゲナガヤチバエ	*Sepedon noteoi*	●	－	－	－
1463		ツヤホソバエ	ヒトテンツヤホソバエ	*Sepsis monostigma*	●	－	●	－
1464		ハモグリバエ	ヨモギフクロハモグリバエ	*Calycomyza artemisiae*	●	－	－	－
1465			ハモグリバエ科の一種(1)	Agromyzidae sp.1	●	●	●	－
1466			ハモグリバエ科の一種(2)	Agromyzidae sp.2	●	－	－	－
1467			ハモグリバエ科の一種(3)	Agromyzidae sp.3	●	－	●	－
1468			ハモグリバエ科の一種(4)	Agromyzidae sp.4	●	●	●	－
1469		ヒメコバエ	ヒメコバエ科の一種(1)	Opomyzidae sp.1	－	－	●	－
1470		ハナホソバエ	ハナホソバエ科の一種	Anthomyzidae sp.	－	－	●	－
1471		ヒゲブトコバエ	クロメマトイ	*Cryptochaetum grandicorne*	－	●	－	－
1472		キモグリバエ	イネキモグリバエ	*Chlorops oryzae*	●	－	●	－
1473			Dicraeus phyllostachyus	*Dicraeus phyllostachyus*	●	－	－	－
1474			ヤマギシモリノキモグリバエ	*Rhodesiella yamagishii*	●	●	●	－
1475			キモグリバエ科の一種(1)	Chloropidae sp.1	●	●	●	－
1476			キモグリバエ科の一種(2)	Chloropidae sp.2	●	－	●	－
1477			キモグリバエ科の一種(3)	Chloropidae sp.3	●	－	●	－
1478			キモグリバエ科の一種(4)	Chloropidae sp.4	●	●	●	－
1479			キモグリバエ科の一種(5)	Chloropidae sp.5	●	●	●	－
1480			キモグリバエ科の一種(6)	Chloropidae sp.6	●	●	●	－
1481			キモグリバエ科の一種(7)	Chloropidae sp.7	●	－	－	－
1482			キモグリバエ科の一種(8)	Chloropidae sp.8	●	－	－	－
1483			キモグリバエ科の一種(9)	Chloropidae sp.9	●	●	●	－
1484			キモグリバエ科の一種(10)	Chloropidae sp.10	●	－	－	－
1485			キモグリバエ科の一種(11)	Chloropidae sp.11	●	－	－	－
1486			キモグリバエ科の一種(12)	Chloropidae sp.12	●	－	－	－
1487			キモグリバエ科の一種(13)	Chloropidae sp.13	●	－	－	－
1488			キモグリバエ科の一種(14)	Chloropidae sp.14	●	－	－	－
1489			キモグリバエ科の一種(15)	Chloropidae sp.15	●	－	－	－
1490			キモグリバエ科の一種(16)	Chloropidae sp.16	－	●	－	－
1491			キモグリバエ科の一種(17)	Chloropidae sp.17	－	●	●	－
1492			キモグリバエ科の一種(18)	Chloropidae sp.18	－	●	●	－
1493			キモグリバエ科の一種(19)	Chloropidae sp.19	－	－	●	－
1494			キモグリバエ科の一種(20)	Chloropidae sp.20	－	－	●	－
1495			キモグリバエ科の一種(21)	Chloropidae sp.21	－	－	●	－
1496		トゲバネバエ	*Suillia*属の一種	*Suillia* sp.	●	－	●	－
1497		ハヤトビバエ	ヤマトオオフンコバエ	*Crumomyia nipponica*	●	－	－	－
1498			ハヤトビバエ科の一種(1)	Sphaeroceridae sp.1	●	●	●	－
1499			ハヤトビバエ科の一種(2)	Sphaeroceridae sp.2	●	－	－	－
1500			ハヤトビバエ科の一種(3)	Sphaeroceridae sp.3	●	●	●	－
1501			ハヤトビバエ科の一種(4)	Sphaeroceridae sp.4	●	●	●	－
1502			ハヤトビバエ科の一種(5)	Sphaeroceridae sp.5	－	－	●	－
1503			ハヤトビバエ科の一種(6)	Sphaeroceridae sp.6	－	－	●	－
1504		ショウジョウバエ	マダラメマトイ	*Amiota okadai*	●	●	－	－
1505			コフキヒメショウジョウバエ	*Scaptomyza pallida*	●	●	●	－
1506			ナミヒメショウジョウバエ	*Scaptomyza graminum*	●	－	－	－
1507			クロショウジョウバエ	*Drosophila virilis*	－	－	●	－
1508			オウトウショウジョウバエ	*Drosophila suzukii*	－	－	●	－
1509			キハダショウジョウバエ	*Drosophila lutescens*	●	－	－	－
1510			ムナスジショウジョウバエ	*Drosophila rufa*	●	●	●	－
1511			トラフショウジョウバエ種亜群の一種	*Drosophila montium* sp. subgroup	●	●	－	－
1512			ヒメホシショウジョウバエ	*Drosophila angularis*	●	－	●	－
1513			ナガレボシショウジョウバエ	*Drosophila brachynephros*	－	●	－	－
1514			ダンダラショウジョウバエ	*Drosophila annulipes*	●	－	－	－
1515			ヒョウモンショウジョウバエ	*Drosophila busckii*	●	●	●	－
1516			オオショウジョウバエ	*Drosophila immigrans*	●	●	●	－
1517			*Drosophila*属の一種(1)	*Drosophila* sp.1	●	●	●	－
1518			*Drosophila*属の一種(2)	*Drosophila* sp.2	●	●	－	－
1519			*Drosophila*属の一種(3)	*Drosophila* sp.3	●	●	●	－
1520			*Drosophila*属の一種(4)	*Drosophila* sp.4	－	●	●	－
1521			*Drosophila*属の一種(5)	*Drosophila* sp.5	－	－	●	－
1522			*Drosophila*属の一種(6)	*Drosophila* sp.6	－	－	●	－
1523			ショウジョウバエ科の一種	Drosophilidae sp.	－	－	●	－
1524		ミギワバエ	Psilopa polita	*Psilopa polita*	●	●	●	－

表 7-1-1(16)　昆虫類確認種一覧

No.	目	科名	種名	学名	調査時期			
					春季	夏季	秋季	その他
1525	ハエ	ミギワバエ	Paralimna opaca	*Paralimna opaca*	－	●	－	－
1526			*Ptilomyia*属の一種	*Ptilomyia* sp.	－	●	－	－
1527			*Typopsilopa*属の一種	*Typopsilopa* sp.	●	－	●	－
1528			Ochthera circularis	*Ochthera circularis*	－	●	－	－
1529			Hecamede granifera	*Hecamede granifera*	－	－	●	－
1530			*Polytrichophora*属の一種	*Polytrichophora* sp.	－	●	－	－
1531			*Philygria*属の一種	*Philygria* sp.	－	●	－	－
1532			Brachydeutera ibari	*Brachydeutera ibari*	●	●	●	－
1533			Ephydra japonica	*Ephydra japonica*	－	●	－	－
1534			*Ephydra*属の一種	*Ephydra* sp.	－	●	－	－
1535			Parydra quadripunctata	*Parydra* sp.	－	●	－	－
1536			*Psilephydra*属の一種	*Psilephydra* sp.	－	●	－	－
1537			Setacera breviventris	*Setacera breviventris*	●	－	－	－
1538			*Setacera*属の一種	*Setacera* sp.	－	●	－	－
1539			Scatella nipponica	*Scatella nipponica*	●	－	－	－
1540			*Scatella*属の一種(1)	*Scatella* sp.1	－	●	●	－
1541			*Scatella*属の一種(2)	*Scatella* sp.2	－	●	●	－
1542		フンバエ	キアシフンバエ	*Scathophaga mellipes*	●	－	－	－
1543			フンバエ科の一種(1)	Scathophagidae sp.1	●	－	－	－
1544			フンバエ科の一種(2)	Scathophagidae sp.2	●	－	－	－
1545			フンバエ科の一種(3)	Scathophagidae sp.3	●	●	－	－
1546			フンバエ科の一種(4)	Scathophagidae sp.4	－	●	－	－
1547		ハナバエ	タネバエ	*Delia platura*	●	－	－	－
1548			ギシギシハモグリハナバエ	*Pegomya bicolor*	●	－	－	－
1549			ハナバエ科の一種(1)	Anthomyiidae sp.1	●	－	－	－
1550			ハナバエ科の一種(2)	Anthomyiidae sp.2	●	－	－	－
1551			ハナバエ科の一種(3)	Anthomyiidae sp.3	●	－	－	－
1552		ヒメイエバエ	ヒメイエバエ科の一種	Fanniidae sp.	●	－	－	－
1553		イエバエ	トウヨウカトリバエ	*Lispe orientalis*	－	－	●	－
1554			オオイエバエ	*Muscina stabulans*	●	●	●	－
1555			*Muscina*属の一種	*Muscina* sp.	－	－	●	－
1556			シリモチハネレメイエバエ	*Pygophora confusa*	●	－	●	－
1557			*Pygophora*属の一種	*Pygophora* sp.	●	－	－	－
1558			ロクモンホソハナレメイエバエ	*Caricea pallipalpis*	－	－	●	－
1559			ハナレメイエバエ亜科の一種(1)	Coenosiinae sp.1	●	－	－	－
1560			ハナレメイエバエ亜科の一種(2)	Coenosiinae sp.2	●	－	●	－
1561			ハナレメイエバエ亜科の一種(3)	Coenosiinae sp.3	●	●	●	－
1562			ハナレメイエバエ亜科の一種(4)	Coenosiinae sp.4	●	●	●	－
1563			ハナレメイエバエ亜科の一種(5)	Coenosiinae sp.5	●	－	－	－
1564			ハナレメイエバエ亜科の一種(6)	Coenosiinae sp.6	●	●	－	－
1565			ハナレメイエバエ亜科の一種(7)	Coenosiinae sp.7	－	－	●	－
1566			ハナレメイエバエ亜科の一種(8)	Coenosiinae sp.8	●	●	●	－
1567			ハナレメイエバエ亜科の一種(9)	Coenosiinae sp.9	－	－	●	－
1568			イネクキイエバエ	*Atherigona oryzae*	－	－	●	－
1569			*Atherigona*属の一種(1)	*Atherigona* sp.1	●	●	－	－
1570			*Atherigona*属の一種(2)	*Atherigona* sp.2	－	－	●	－
1571			イエバエ科の一種(1)	Muscidae sp.1	●	－	－	－
1572			イエバエ科の一種(2)	Muscidae sp.2	●	●	●	－
1573			イエバエ科の一種(3)	Muscidae sp.3	●	－	－	－
1574			イエバエ科の一種(4)	Muscidae sp.4	●	－	－	－
1575			イエバエ科の一種(5)	Muscidae sp.5	●	●	－	－
1576			イエバエ科の一種(6)	Muscidae sp.6	●	－	－	－
1577			イエバエ科の一種(7)	Muscidae sp.7	●	●	－	－
1578			イエバエ科の一種(9)	Muscidae sp.9	●	－	－	－
1579			イエバエ科の一種(10)	Muscidae sp.10	－	●	－	－
1580			イエバエ科の一種(11)	Muscidae sp.11	－	－	●	－
1581			イエバエ科の一種(12)	Muscidae sp.12	－	●	－	－
1582			イエバエ科の一種(13)	Muscidae sp.13	－	－	●	－
1583			イエバエ科の数種	Muscidae spp.	●	－	－	－
1584		クロバエ	オオクロバエ	*Calliphora nigribarbis*	－	－	●	－
1585			ホホジロオビキンバエ	*Chrysomya rufifacies*	－	●	●	－
1586			オビキンバエ	*Chrysomya megacephala*	●	－	●	－
1587			ホホグロオビキンバエ	*Chrysomya pinguis*	－	●	●	－
1588			ヒロズキンバエ	*Lucilia sericata*	●	－	－	－
1589			キンバエ	*Lucilia caesar*	●	●	●	－
1590			ミドリキンバエ	*Lucilia illustris*	●	－	－	－
1591			*Lucilia*属の一種	*Lucilia* sp.	－	●	－	－
1592			コチビクロバエ	*Onesia nartshukae*	－	●	●	－
1593			ムナギンクロバエ	*Morinia argenticincta*	●	－	－	－
1594			ツマグロキンバエ	*Stomorhina obsoleta*	●	●	●	－
1595			クロバエ科の一種(1)	Calliphoridae sp.1	●	－	－	－
1596			クロバエ科の一種(2)	Calliphoridae sp.2	－	●	－	－
1597		ニクバエ	コニクバエ	*Sarcophaga ugamski*	●	●	●	－
1598			ホリニクバエ	*Sarcophaga horii*	－	－	●	－
1599			ジョセフニクバエ	*Sarcophaga iosephi*	－	－	●	－
1600			ヒメニクバエ	*Sarcophaga pterygota*	－	－	●	－
1601			センチニクバエ	*Sarcophaga peregrina*	－	－	●	－
1602			シリグロニクバエ	*Sarcophaga melanura*	－	●	－	－
1603			ナミニクバエ	*Sarcophaga similis*	－	●	●	－
1604			ツシマニクバエ	*Sarcophaga tsushimae*	●	－	－	－
1605			トラツメニクバエ	*Sarcophaga unguitigris*	－	●	－	－
1606			トリオニクバエ	*Sarcophaga crinitula*	－	－	●	－
—			*Sarcophaga*属の一種(1)	*Sarcophaga* sp.1	(●)	(●)	－	－
—			*Sarcophaga*属の一種(2)	*Sarcophaga* sp.2	(●)	－	(●)	－
—			*Sarcophaga*属の一種(3)	*Sarcophaga* sp.3	－	(●)	(●)	－
—			ニクバエ科の一種(1)	Sarcophaginae sp.1	(●)	(●)	(●)	－
—			ニクバエ科の一種(2)	Sarcophaginae sp.2	(●)	－	－	－
1607		ヤドリバエ	ブランコヤドリバエ	*Exorista japonica*	－	－	●	－
1608			*Exorista*属の一種(1)	*Exorista* sp.1	－	－	●	－
1609			*Exorista*属の一種(2)	*Exorista* sp.2	－	－	●	－
1610			シロオビハリバエ	*Trigonosphila ludio*	－	●	●	－
1611			ヤドリバエ亜科の一種(1)	Exoristinae sp.1	●	－	－	－
1612			ヤドリバエ亜科の一種(2)	Exoristinae sp.2	●	－	－	－
1613			ヤドリバエ亜科の一種(3)	Exoristinae sp.3	－	－	●	－
1614			マルボシヒラタヤドリバエ	*Gymnosoma rotundata*	－	●	●	－
1615			*Tachina*属の一種	*Tachina* sp.	●	－	－	－
1616	トビケラ	ヤマトビケラ	ヤマトビケラ属の一種	*Glossosoma* sp.	－	－	(●)	－
1617		クダトビケラ	モリシタクダトビケラ	*Psychomyia morishitai*	－	●	－	－
1618			ヒガシヤマクダトビケラ	*Tinodes higashiyamanus*	－	●	－	－
—			ホソクダトビケラ属の一種	*Tinodes* sp.	●	－	－	－
1619		ムネカクトビケラ	ムネカクトビケラ	*Ecnomus tenellus*	－	●	－	－
1620		シマトビケラ	コガタシマトビケラ	*Cheumatopsyche brevilineatus*	－	－	●	－
1621			サトコガタシマトビケラ	*Cheumatopsyche tanidai*	－	●	－	－
—			コガタシマトビケラ属の一種	*Cheumatopsyche* sp.	(●)	－	－	－
1622		ニンギョウトビケラ	ニンギョウトビケラ	*Goera japonica*	●	－	－	－

表 7-1-1(17)　昆虫類確認種一覧

No.	目	科名	種名	学名	調査時期			
					春季	夏季	秋季	その他
1623	トビケラ	キタガミトビケラ	キタガミトビケラ	*Limnocentropus insolitus*	●	－	－	－
1624		ヒゲナガトビケラ	トゲモチヒゲナガトビケラ	*Ceraclea albimacula*	－	●	－	－
1625			タテヒゲナガトビケラ属の一種	*Ceraclea* sp.	●	－	－	－
1626			アオヒゲナガトビケラ	*Mystacides azureus*	●	●	●	－
1627			ゴマダラヒゲナガトビケラ	*Oecetis nigropunctata*	●	－	●	－
1628			チンリンセンカイトビケラ	*Triaenodes quinglingensis*	－	－	●	－
1629		ホソバトビケラ	ホソバトビケラ	*Molanna moesta*	－	●	●	－
1630	チョウ	コウモリガ	キマダラコウモリ	*Endoclita sinensis*	●	－	－	－
1631		モグリチビガ	シイモグリチビガ	*Stigmella castanopsiella*	●	－	－	－
1632		ヒゲナガガ	キオビクロヒゲナガ	*Nemophora umbripennis*	●	－	－	－
1633		ミノガ	オオミノガ	*Eumeta variegata japonica*	●	－	－	－
1634		コバガ	コナガ	*Plutella xylostella*	●	－	－	－
1635		ホソハマキモドキガ	ナミホソハマキモドキ	*Glyphipterix semiflavana*	●	－	－	－
1636		イラガ	イラガ	*Monema flavescens*	－	●	－	－
1637			テングイラガ	*Microleon longipalpis*	●	●	－	－
1638			アカイラガ	*Phrixolepia sericea*	●	－	－	－
1639			アオイラガ	*Parasa consocia*	●	－	－	－
1640		マダラガ	ホタルガ	*Pidorus atratus*	－	－	●	－
1641		ハマキガ	マダラギンスジハマキ	*Pseudoargyrotoza sonwagwana*	●	－	－	－
1642			トビモンハマキ	*Gnorismoneura mesotoma*	－	●	－	－
1643			アトキハマキ	*Archips audax*	●	－	－	－
1644			クロシオハマキ	*Archips peratrata*	－	●	－	－
1645			チャハマキ	*Homona magnanima*	－	●	－	－
1646			トビモンコハマキ	*Argyrotaenia congruentana*	－	●	－	－
1647			コシロアシヒメハマキ	*HYstrichoselus spathanum*	●	●	－	－
1648			クワヒメハマキ	*Olethreutes mori*	●	－	－	－
1649			クリオビクロヒメハマキ	*Rudisociaria* sp.1	●	●	●	－
1650			リンゴシロヒメハマキ	*Spilonota ocellana*	●	－	－	－
1651			シロズマダラヒメハマキ	*Rhopobota relicta*	－	●	－	－
1652			ヨツスジヒメシンクイ	*Grapholita delineana*	－	●	－	－
1653			ヒメハマキガ亜科の一種(1)	Olethreutinae sp.1	－	●	－	－
1654			ヒメハマキガ亜科の一種(2)	Olethreutinae sp.2	－	●	●	－
1655		トリバガ	トビモントリバ	*Tetraschalis cretalis*	－	●	－	－
1656			オダマキトリバ	*Amblyptilia punctidactyla*	－	●	●	－
1657			キンバネチビトリバ	*Stenodacma pyrrhodes*	－	－	●	－
1658		マドガ	アカジママドガ	*Striglina cancellata*	－	●	－	－
1659			ヒメアカジママドガ	*Striglina venia*	－	●	－	－
1660			アミメマドガ	*Striglina suzukii*	●	－	－	－
1661		メイガ	トビイロシマメイガ	*Hypsopygia regina*	－	－	●	－
1662			トビイロフタスジシマメイガ	*Stemmatophora valida*	－	●	●	－
1663			キベリトガリメイガ	*Endotricha minialis*	●	●	●	－
1664			キモントガリメイガ	*Endotricha kuznetzowi*	●	●	－	－
1665			キオビトガリメイガ	*Endotricha flavofascialis affinialis*	●	●	●	－
1666			シマメイガ亜科の一種	Pyralinae sp.	●	－	－	－
1667			コネアオフトメイガ	*Lepidogma melanobasis*	－	●	－	－
1668			ネグロフトメイガ	*Stericta kogii*	－	●	－	－
1669			クロモンフトメイガ	*Orthaga euadrusalis*	－	●	－	－
1670			アオフトメイガ	*Oryhaga olivacea*	－	●	－	－
1671			モモノハマキマダラメイガ	*Psorosa taishanella*	●	－	－	－
1672			マダラメイガ亜科の一種	Phycitinae sp.	●	－	－	－
1673		ツトガ	スジツトガ	*Chilo sacchariphagus*	●	－	－	－
1674			マエジロツトガ	*Pseudocatharylla infixella*	－	●	－	－
1675			シロツトガ	*Calamotropha paludella*	●	●	－	－
1676			ナカモンツトガ	*Chrysoteuchia poreelanella*	●	●	－	－
1677			シロスジツトガ	*Crambus argyrophorus*	●	●	●	－
1678			ニセシロスジツトガ	*Crambus pseudargyrophorus*	●	●	－	－
1679			クロスジツトガ	*Flavocrambus striatellus*	●	－	－	－
1680			ツトガ	*Ancylolomia japonica*	－	●	－	－
1681			ツトガ亜科の一種	Crambinae sp.	●	－	－	－
1682			キモンホソバノメイガ	*Sinibotys butleri*	●	－	－	－
1683			カギバノメイガ	*Circobotys nycterina*	●	－	－	－
1684			キベリハネボソノメイガ	*Circobotys aurealis*	●	●	－	－
1685			キムジノメイガ	*Prodasycnemis inornata*	●	●	－	－
1686			ホシオビホソノメイガ	*Nomis albopedalis*	●	●	●	－
1687			マエウスモンキノメイガ	*Paliga ochrealis*	●	●	－	－
1688			ウスオビキノメイガ	*Paratalanta jessica*	●	－	●	－
1689			トガリキノメイガ	*Demobotys pervulgalis*	●	－	●	－
1690			ウスオビノメイガ	*Xanthopsamma pseudocrocealis*	－	●	－	－
1691			アズキノメイガ	*Ostrinia scapulalis*	●	－	－	－
1692			フキノメイガ	*Ostrinia zaguliaevi honshuensis*	－	●	－	－
1693			モンキシロノメイガ	*Cirrhochrista brizoalis*	－	●	－	－
1694			コガタシロモンノメイガ	*Piletocera sodalis*	●	－	－	－
1695			クロオビノメイガ	*Pycnarmon pantherata*	●	－	－	－
1696			シロオビノメイガ	*Spoladea recurvalis*	－	●	●	－
1697			アヤナミノメイガ	*Eurrhyparodes accessalis*	●	●	●	－
1698			クロウスムラサキノメイガ	*Agrotera posticalis*	●	－	－	－
1699			ヨツノメイガ	*Cnaphalocrocis medinalis*	－	－	●	－
1700			ネモンノメイガ	*Nacoleia fanpiusalis*	－	●	－	－
1701			トガリシロアシクロノメイガ	*Omiodes indistinctus*	●	●	－	－
1702			マエウスキノメイガ	*Omiodes indicatus*	●	●	●	－
1703			クロミスジノメイガ	*Omiodes similis*	●	－	－	－
1704			キバラノメイガ	*Omiodes similis*	●	－	－	－
1705			クロズノメイガ	*Goniorhynchus exemplaris*	－	－	●	－
1706			ホソミスジノメイガ	*Pleuroptya chlorophanta*	－	●	－	－
1707			ハングロキノメイガ	*Pleuroptya characteristica*	－	●	－	－
1708			モモノゴマダラノメイガ	*Conogethes punctiferalis*	●	－	●	－
1709			オオツチイロノメイガ	*Syllepta fuscoinvalidalis*	－	－	●	－
1710			マエアカスカシノメイガ	*Palpita nigropunctalis*	●	－	●	－
1711			ワタヘリクロノメイガ	*Diaphania indica*	－	－	●	－
1712			ツゲノメイガ	*Cydalima perspectalis*	●	●	●	－
1713			チビスカシノメイガ	*Glyphodes duplicalis*	－	－	●	－
1714			フタホシノメイガ	*Glyphodes bipunctalis*	－	●	－	－
1715			ヨツボシノメイガ	*Talanga quadrimaculalis*	－	－	●	－
1716			クロスカシトガリノメイガ	*Cotachena alysoni*	●	－	－	－
1717			マメノメイガ	*Marca vitrata*	－	－	●	－
1718			ワモンノメイガ	*Nomophila noctuella*	－	－	●	－
1719			シロテンウスグロノメイガ	*Bradina atopalis erectalis*	－	●	－	－
1720			モンウスグロノメイガ	*Bradina geminalis*	－	●	－	－
1721			クロオビクロノメイガ	*Herpetogramma licarsisale*	－	－	●	－
1722			ウスオビクロノメイガ	*Herpetogramma fuscescens*	－	●	－	－
1723			モンキクロノメイガ	*Herpetogramma luctuosalis zelleri*	●	●	●	－
1724			キアヤホソノメイガ	*Diasemia accalis*	●	－	－	－
1725			ノメイガ亜科の一種	Pyraustinae sp.	－	●	－	－
1726		セセリチョウ	チャバネセセリ	*Pelopidas mathias oberthuri*	－	－	●	－
1727			イチモンジセセリ	*Parnara guttata guttata*	－	●	●	－

表 7-1-1(18)　昆虫類確認種一覧

No.	目	科名	種名	学名	調査時期			
					春季	夏季	秋季	その他
1728	チョウ	アゲハチョウ	ジャコウアゲハ 名義タイプ亜種，日本本土・大陸亜種	*Atrophaneura alcinous alcinous*	●	●	－	－
1729			キアゲハ	*Papilio machaon hippocrates*	－	●	－	－
1730			アゲハ	*Papilio xuthus*	●	●	●	●
1731			クロアゲハ 日本本土亜種	*Papilio protenor demetrius*	●	●	●	－
1732			ナガサキアゲハ	*Papilio memnon thunbergii*	●	●	●	●
1733			モンキアゲハ	*Papilio helenus nicconicolens*	●	●	－	－
1734			カラスアゲハ 名義タイプ亜種，日本本土・朝鮮半島亜種	*Papilio dehaanii dehaanii*	●	●	－	－
1735			アオスジアゲハ	*Graphium sarpedon nipponum*	●	●	●	●
1736		シロチョウ	キタキチョウ	*Eurema mandarina mandarina*	●	●	●	●
1737			モンキチョウ	*Colias erate poliographa*	●	●	－	－
1738			モンシロチョウ	*Pieris rapae crucivora*	●	●	●	●
1739			スジグロシロチョウ	*Pieris melete*	●	－	－	●
1740		シジミチョウ	ウラギンシジミ	*Curetis acuta paracuta*	－	●	●	－
1741			アカシジミ	*Japonica lutea lutea*	●	－	－	－
1742			ベニシジミ	*Lycaena phlaeas chinensis*	●	●	●	●
1743			ウラナミシジミ	*Lampides boeticus*	－	－	●	－
1744			ヤマトシジミ 日本本土亜種	*Zizeeria maha argia*	－	●	●	●
1745			ツバメシジミ	*Everes argiades argiades*	●	●	●	－
1746		タテハチョウ	テングチョウ 日本本土亜種	*Libythea lepita celtoides*	●	－	－	－
1747			ツマグロヒョウモン	*Argyreus hyperbius hyperbius*	●	●	●	●
1748			ヨシミジ 本州以南亜種	*Neptis sappho intermedia*	●	－	－	－
1749			ヨシミジ 北海道亜種	*Neptis sappho vessonensis*	●	－	－	－
1750			キタテハ	*Polygonia c-aureum c-aureum*	●	●	●	●
1751			ルリタテハ	*Kaniska canace*	－	－	●	－
1752			アカタテハ	*Vanessa indica indica*	－	－	●	－
1753			ヒメアカタテハ	*Vanessa cardui*	－	●	－	－
1754			コムラサキ	*Apatura metis substituta*	－	－	●	－
1755			アカボシゴマダラ 名義タイプ亜種，大陸亜種	*Hestina assimilis assimilis*	●	●	－	●
1756			ゴマダラチョウ	*Hestina persimilis*	－	●	－	－
1757			ゴマダラチョウ 日本本土亜種	*Hestina persimilis japonica*	－	●	●	●
1758			ルリモンジャノメ	*Elymnias hypermnestra hainana*	－	●	－	－
1759			サトキマダラヒカゲ	*Neope goschkevitschii*	●	●	●	－
1760			ヒメジャノメ	*Mycalesis gotama fulginia*	●	●	●	－
1761			コジャノメ	*Mycalesis francisca perdiccas*	●	－	－	－
1762			クロコノマチョウ	*Melanitis phedima oitensis*	●	●	●	－
1763		ツバメガ	ハガタフタオ	*Dysaethria flavistriga*	－	●	－	－
1764			クロオビシロフタオ	*Oroplema plagifera*	－	●	－	－
1765		カギバガ	ヤマトカギバ	*Nordstromia japonica*	－	－	●	－
1766			ウコンカギバ	*Tridrepana crocea*	●	－	－	－
1767			オオバトガリバ	*Tethea ampliata*	●	－	－	－
1768		シャクガ	ユウマダラエダシャク	*Abraxas miranda miranda*	●	－	－	－
1769			クロフヒメエダシャク	*Peratophyga hyalinata*	－	●	－	－
1770			サザナミオビエダシャク	*Heterostegane hyriaria*	－	－	●	－
1771			ヤマトエダシャク	*Pseratostega deletaria*	●	●	－	－
1772			キスジシロエダシャク	*Orthocabera sericea*	－	●	－	－
1773			クロズウスキエダシャク	*Lomographa simplicior*	－	●	－	－
1774			バラシロエダシャク	*Lomographa temerata*	●	－	●	－
1775			コスジシロエダシャク	*Cabera purus*	●	－	－	－
1776			フタテンオエダシャク	*Chiasmia defixaria*	●	－	－	－
1777			ウスアオエダシャク	*Parabapta clarissa*	●	－	－	－
1778			スジハグルマエダシャク	*Synegia limitatoides*	●	－	－	－
1779			クロハグルマエダシャク	*Synegia esther*	－	－	●	－
1780			ウスオエダシャク	*Chiasmia hebesata*	●	－	－	－
1781			ナカウスエダシャク	*Alcis angulifera*	●	－	－	－
1782			フタヤマエダシャク	*Rikiosatoa grisea*	●	－	－	－
1783			ツマジロエダシャク	*Krananda latimarginaria*	●	－	－	－
1784			ハミスジエダシャク	*Hypomecis roboraria dispticens*	●	●	●	－
1785			ウスバミスジエダシャク	*Hypomecis punctinalis*	●	－	－	－
1786			ヒロバウスアオエダシャク	*Paradarisa chloauges*	●	－	●	－
1787			ナミガタエダシャク	*Heterarmia charon*	●	－	－	－
1788			ハラゲチビエダシャク	*Satoblephara parvularia*	－	●	－	－
1789			ハスオビエダシャク	*Descoreba simplex*	●	－	－	－
1790			ハスオビキエダシャク	*Scardamia aurantiavaria*	●	●	－	－
1791			マエキトビエダシャク	*Nothomiza formosa*	－	●	－	－
1792			オオマエキトビエダシャク	*Nothomiza oxygoniodes*	●	－	●	－
1793			エグリゾマエダシャク	*Odontopera arida*	●	－	－	－
1794			キエダシャク	*Auaxa sulphurea*	●	－	－	－
1795			ナカキエダシャク	*Plagodis dolabraria*	－	●	－	－
1796			ウコンエダシャク	*Corymica pryeri*	●	－	－	－
1797			ウスキツバメエダシャク	*Ourapteryx nivea*	●	－	－	－
1798			シロツバメエダシャク	*Ourapteryx maculicaudaria*	●	－	－	－
1799			カギバアオシャク	*Tanaorhinus reciprocata*	●	－	－	－
1800			ヒメウスアオシャク	*Iodesi pulata*	－	－	●	－
1801			ウスキヒメアオシャク	*Iodus prosticta*	－	－	●	－
1802			ヒメツバメアオシャク	*Maxates protrusa*	－	－	●	－
1803			ヨツモンマエジロアオシャク	*Comibaena procumbaria*	－	●	●	－
1804			ベニスジヒメシャク	*Timandra recompta*	●	－	－	－
1805			コベニスジヒメシャク	*Timandra comptaria*	●	●	－	－
1806			ウスベニスジヒメシャク	*Timandra dichela*	－	－	●	－
1807			クロテンシロヒメシャク	*Scopula apicipuncvava*	●	－	－	－
1808			ギンバネヒメシャク	*Scopula epiorrhoe*	●	●	●	－
1809			ミジンキヒメシャク	*Idaea trisetata*	●	●	●	－
1810			ウスミドリナミシャク	*Episteira ningrilinearia*	－	－	●	－
1811			ナミガタシロナミシャク	*Callabraxas compostiata*	●	－	－	－
1812			セスジナミシャク	*Ecliptopera illitata*	●	－	－	－
1813		カイコガ	クワコ	*Bombyx mandorina*	●	－	－	－
1814		スズメガ	エビガラスズメ	*Agrius convolvuli*	－	－	●	－
1815			ホソバスズメ	*Ambulyx ochracea*	－	●	－	－
1816			トビイロスズメ	*Clanis bilineata tsingtauica*	－	●	－	－
1817			ホシホウジャク	*Macroglossum pyrrhosticta*	－	－	●	－
1818			コスズメ	*Theretra japonica*	●	－	－	－
1819			ビロードスズメ	*Rhagastis mongoliana*	●	－	－	－
1820			ミスジビロードスズメ	*Rhagastis trilineata*	●	－	－	－
1821		シャチホコガ	ウスイロギンモンシャチホコ	*Spatalia doerriesi*	●	●	－	－
1822			ツマキシャチホコ	*Phalera assimilis*	－	●	－	－
1823			モンクロシャチホコ	*Phalera flaveses*	－	●	－	－
1824			オオエグリシャチホコ	*Pterostoma gigantinum*	●	－	－	－
1825			セダカシャチホコ	*Euhampsonia cristata*	●	●	－	－
1826			ナチアオシャチホコ	*Syntypistis nachiensis*	－	●	－	－
1827		ドクガ	マメドクガ	*Cifuna locuples confusa*	●	－	●	－
1828			スガドクガ	*Laelia coenosa*	－	●	－	－
1829			マイマイガ	*Lymantria dispar japonica*	●	－	－	－
1830			ゴマフリドクガ	*Somena pulverea*	●	●	－	－
1831		ヒトリガ	キシタホソバ	*Eilema griseola aegrota*	●	●	－	－
1832			ムジホソバ	*Eilema deplana pavescens*	－	●	－	－

表 7-1-1(19)　昆虫類確認種一覧

No.	目	科名	種名	学名	調査時期			
					春季	夏季	秋季	その他
1833	チョウ	ヒトリガ	キマエホソバ	*Eilema japonica japonica*	●	●	●	－
1834			ツマキホソバ	*Eilema laevis*	●	●	－	－
1835			ヒメキホソバ	*Dolzoma cribrata*	－	●	－	－
1836			マエグロホソバ	*Conilepia nigricosta*	●	－	－	－
1837			クロテンハイイロコケガ	*Eugoa grisea*	●	●	－	－
1838			ウスバフタホシコケガ	*Schistopheps bipuncta*	－	－	●	－
1839			スジベニコケガ	*Barsine striata striata*	●	－	－	－
1840			ヒメホシキコケガ	*Kyelena dharma*	－	●	－	－
1841			ベニヘリコケガ	*Miltochrista miniata miniata*	●	－	－	－
1842			アメリカシロヒトリ	*Hyphantria cunea*	－	●	●	－
1843			キハラゴマダラヒトリ	*Spilosoma lubricipedum*	－	－	●	－
1844			スジモンヒトリ	*Spilarctia seriatopunctata seriatopunctata*	●	－	－	－
1845			クワゴマダラヒトリ	*Spilosoma imparilis*	－	●	－	－
1846		ヒトリモドキガ	イチジクヒトリモドキ	*Asota ficus*	－	－	●	－
1847		コブガ	クロスジシロコブガ	*Nola taeniata*	●	●	●	－
1848			モトクロコブガ	*"Meganola" hyrophilalis*	●	－	－	－
1849			イナズマシロコブガ	*"Meganola" triangulalis*	●	－	－	－
1850			アカオビリンガ	*Gelastocera exusta*	－	－	●	－
1851			アカマエアオリンガ	*Earias pudicana*	－	－	●	－
1852		ヤガ	テンクロアツバ	*Rivula sericealis*	●	－	●	－
1853			ムラサキアツバ	*Diomea cremata*	－	－	●	－
1854			ヨツモンムラサキアツバ	*Diomea discisigna*	－	●	－	－
1855			マエテンアツバ	*Rhesala imparata*	●	－	●	－
1856			ホソバカバアツバ	*Anachrostis minutissima*	－	－	●	－
1857			クロテンカバアツバ	*Anachrostis nigripunctalis*	－	－	●	－
1858			シロホソコヤガ	*Araeopteron flaccidum*	－	●	●	－
1859			アヤホソコヤガ	*Araeopteron amoenum*	－	●	●	－
1860			ハイイロコヤガ	*Mataeomera obliquisigna*	●	●	－	－
1861			クロハナコヤガ	*Aventiola pusilla*	－	●	－	－
1862			ヒメクルマコヤガ	*Oruza divisa*	－	－	●	－
1863			ナカジロアツバ	*Harita belinda*	－	●	－	－
1864			キシタアツバ	*Hypena claripennis*	－	●	●	－
1865			ソトムラキアツバ	*Hypena ella*	－	●	－	－
1866			ヒトスジアツバ	*Hypena tatorhina*	－	－	●	－
1867			オオトビモンアツバ	*Hypena occata*	－	－	●	－
1868			トビモンアツバ	*Hypena indicatalis*	－	－	●	－
1869			アオアツバ	*Hypena subcyanea*	－	－	●	－
1870			ヤマガタアツバ	*Bomolocha stygiana*	－	●	－	－
1871			チャイロアツバ	*Britha inambitiosa*	●	●	●	－
1872			カギリツマキリアツバ	*Tamba igniflua*	●	－	－	－
1873			ウスベニツマキリアツバ	*Tamba gensanalis*	●	－	－	－
1874			ソトハガタアツバ	*Okulis punctictalis*	－	－	●	－
1875			ウスモモイロアツバ	*Olulis ayumiae*	－	－	●	－
1876			チャバネキボシアツバ	*Paragabara ochreipennis*	－	－	●	－
1877			ミカドアツバ	*Lophomilia flaviplaga*	●	－	－	－
1878			ウンモンツマキリアツバ	*Pangrapta perturbans*	－	●	－	－
1879			キマエアツバ	*Adrapsa ablualis*	－	－	●	－
1880			フジロアツバ	*Adrapsa notigera*	●	－	－	－
1881			オオシラホシアツバ	*Edessema hamada*	●	●	－	－
1882			ハナマガリアツバ	*Hadennia incongruens*	－	－	●	－
1883			ソトウスグロアツバ	*Hydrillodes repugnalis*	●	●	－	－
1884			アカマエアツバ	*Simplicia rectalis*	●	●	●	－
1885			オオアカマエアツバ	*Simplicia niphona*	●	－	－	－
1886			ウスイロアツバ	*Mesoplectra lilacina*	●	●	－	－
1887			ホンドコブヒゲアツバ	*Zanclognatha curvilinea*	●	－	－	－
1888			ヒメコブヒゲアツバ	*Treitscendia tarsipennalis*	－	●	－	－
1889			コウスグロアツバ	*Hypertrocon southi*	●	●	●	－
1890			トビスジアツバ	*Herminia tarsicrinalis*	●	－	●	－
1891			シラナミアツバ	*Herminia innocens*	－	－	●	－
1892			オオシラナミアツバ	*Hipoepa fractalis*	●	－	●	－
1893			ヒメクロアツバ	*Sinarella rotundipennis*	●	－	－	－
1894			オスグロトモエ	*Spirama retorta*	－	－	●	－
1895			カキバトモエ	*Hypopyra vespertilio*	●	－	－	－
1896			アカテンクチバ	*Erygia apicalis*	－	●	－	－
1897			ウスエグリバ	*Calyptra thalictri*	●	－	－	－
1898			ヒメエグリバ	*Oraesia emarginata*	－	●	●	－
1899			アカエグリバ	*Oraesia excavata*	－	●	●	－
1900			アカキリバ	*Gonitis mesogona*	－	－	●	－
1901			キシタバ	*Catocala patala*	－	●	－	－
1902			キモンクチバ	*Ophisma gravata*	－	－	●	－
1903			ホソオビアシブトクチバ	*Parallelia arctotaenia*	－	－	●	－
1904			ナカグロクチバ	*Grammodes geometrica*	－	●	●	－
1905			オオウンモンクチバ	*Mocis undata*	●	●	●	－
1906			ウンモンクチバ	*Mocis annetta*	●	－	●	－
1907			コウンモンクチバ	*Blasticorhinus ussuriensis*	－	●	－	－
1908			カバフヒメクチバ	*Mecodina cineracea*	●	●	－	－
1909			ハガタクチバ	*Daddala lucilla*	－	●	●	－
1910			オオトウウスグロクチバ	*Avitta fasciosa*	－	●	－	－
1911			シロモンフサヤガ	*Phalga clarirena*	－	●	－	－
1912			ユミガタマダラウワバ	*Abrostola abrostolina*	－	－	●	－
1913			キクキンウワバ	*Thysanoplusia intermixta*	－	－	●	－
1914			エゾギクキンウワバ	*Ctenoplusia albostriata*	－	－	●	－
1915			ミツモンキンウワバ	*Acanthoplusia agnata*	●	●	●	－
1916			キクギンウワバ	*Macdunnonghia confusa*	－	●	－	－
1917			ギンスジキンウワバ	*Erythroplusia rutilifrons*	－	－	●	－
1918			ギンボシキンウワバ	*Antoculeola locupples*	－	－	●	－
1919			シロフコヤガ	*Protodeltote pygarga*	－	●	－	－
1920			ヒメネジロコヤガ	*Maliattha signifera*	●	●	－	－
1921			ウスシロフコヤガ	*Sugia stygia*	●	－	－	－
1922			ネモンシロフコヤガ	*Sugia idiostygia*	●	－	－	－
1923			ヒメシロテンヤガ	*Amyna axis*	－	●	－	－
1924			サビイロヤガ	*Amyna stellata*	－	●	－	－
1925			ナカジロシタバ	*Aedia leucomelas*	●	●	●	－
1926			ネグロヨトウ	*Chytonix albonotata*	●	－	－	－
1927			ナシケンモン	*Acronicta rumicis*	●	●	●	－
1928			シマケンモン	*Craniophora fasciata*	●	－	●	－
1929			カラスヨトウ	*Amphipyra pyramidea*	－	－	●	－
1930			オオシマカラスヨトウ	*Amphipyra monolitha*	－	●	●	－
1931			タバコヤガ	*Helicoverpa assulta*	●	－	●	－
1932			オオタバコヤガ	*Helicoverpa armigera*	－	－	●	－
1933			ベニモンヨトウ	*Oligonyx vulnerata*	●	－	－	－
1934			シマヨトウ	*Eucarta fasciata*	●	－	－	－
1935			フタテンヒメヨトウ	*Acosmetia biguttula*	●	●	●	－
1936			マダラツマキリヨトウ	*Callopistria repleta*	●	－	－	－
1937			シロスジツマキリヨトウ	*Callopistria albolineola*	●	－	－	－

表 7-1-1(20)　昆虫類確認種一覧

No.	目	科名	種名	学名	調査時期			
					春季	夏季	秋季	その他
1938	チョウ	ヤガ	キスジツマキリヨトウ	*Callopistria japonibia*	●	－	－	－
1939			シロスジキノコヨトウ	*Stenoloba jankowskii*	－	●	－	－
1940			ハスモンヨトウ	*Spodoptera litura*	－	●	●	－
1941			シロイチモジヨトウ	*Spodoptera exigua*	－	－	●	－
1942			スジキリヨトウ	*Spodoptera depravata*	－	●	－	－
1943			オビウスイロヨトウ	*Athetis furvula*	●	－	●	－
1944			ヒメオビウスイロヨトウ	*Athetis gluteosa*	●	－	－	－
1945			テンウスイロヨトウ	*Athetis dissimilis*	●	●	－	－
1946			シロテンウスグロヨトウ	*Athetis albisignata*	●	●	－	－
1947			シロモンオビヨトウ	*Athetis lineosa*	●	－	－	－
1948			ヒメサビスジヨトウ	*Athetis stellata*	●	●	●	－
1949			シロスジアオヨトウ	*Trachea atreipilicis*	－	●	－	－
1950			ネスジシラクモヨトウ	*Apamea hampsoni*	－	－	●	－
1951			アオフシラクモヨトウ	*Antapamea conciliata*	●	●	－	－
1952			クサビヨトウ	*lateroligia ophiogramma*	●	●	－	－
1953			セアカヨトウ	*Litoligia fodinae*	－	●	－	－
1954			マダラヨトウ	*Xenapamea pacifica*	●	－	－	－
1955			ギシギシヨトウ	*Atrachea nitens*	●	－	－	－
1956			ショウブヨトウ	*Amphipoea ussuriensis*	●	●	－	－
1957			テンスジウスキヨトウ	*Coenobia orientalis*	●	－	－	－
1958			イネヨトウ	*Sesamia confusa*	●	－	－	－
1959			フサクビヨトウ	*Sideridis honevi*	●	－	－	－
1960			フタスジヨトウ	*Protomiselia bilineas*	●	●	－	－
1961			フタオビキヨトウ	*Mythimna turca*	●	－	－	－
1962			クロシタキヨトウ	*Mythimna placida*	●	－	－	－
1963			アトジロキヨトウ	*Mythimna compta*	●	－	●	－
1964			スジシロキヨトウ	*Mythimna striata*	－	●	－	－
1965			ウラギンキヨトウ	*Mythimna hamifera*	－	●	－	－
1966			クサシロキヨトウ	*Mythimna lorevi*	●	●	●	－
1967			スジグロキヨトウ	*Mythimna striata*	－	●	－	－
1968			タマナヤガ	*Agrotis segetum*	●	－	－	－
1969			カブラヤガ	*Agrotis segetum*	－	●	－	－
1970			モクメヤガ	*Axylia putris*	●	－	－	－
1971			クロクモヤガ	*Hermonassa cecilia*	●	－	－	－
1972			オオバコヤガ	*Diarsia canescens*	●	－	●	－
1973			アカフヤガ	*Diarsia pacifica*	●	－	●	－
1974			ウスチャヤガ	*Xestia dilatata*	－	－	●	－
1975			ハイイロキシタヤガ	*Xestia semiherbida*	●	－	－	－
－	19目	270科	1975種		1174種	870種	789種	66種

注１）目名の配列は、「新訂原色昆虫大圖鑑」（2008 年　北隆館）に示される「昆虫の起源と種数」（2003 年　森本）の要約に準拠した。また、科以下の配列及び種名は、原則として「日本産野生生物目録-無脊椎動物編Ⅱ」（1995 年　環境庁）を参考としたが、コウチュウ目及びチョウ目については、「日本昆虫目録」（日本昆虫学会）に準拠した。

注２）（　）は幼虫である等、種の同定に至らなかったものを意図し、種数としてカウントしていないことを示す。

注３）和名がない、種まで同定できない種について、同一のタクサに既出の種があった場合でも明確に別種と考えられる場合は既記載種とは区別し、一種として取り扱った。

資料７－２　重要な種の概要

１）鳥類

重要な種を表 7-2-1 に、重要な種の概要を表 7-2-2(1)～(8)に示す。

表 7-2-1　重要な種（鳥類）

No.	目　名	科　目	種　名	選定基準					対象事業実施区域	
				Ⅰ	Ⅱ	Ⅲ	Ⅳ	Ⅴ	内	外
1	ツル目	クイナ科	クイナ				越：NT			●
2			ヒクイナ			NT	繁：NT/通：NT			●
3			バン				繁：VU/越：NT			●
4	チドリ目	チドリ科	ケリ			DD				●
5	タカ目	ミサゴ科	ミサゴ			NT	繁：NT			●
6		タカ科	チュウヒ		国内	EN	繁：CR/越：VU			●
7			ツミ				繁：NT			●
8			ハイタカ			NT				●
9			オオタカ			NT	繁：NT/越：NT		●	●
10			サシバ			VU	繁：EN/通：NT		●	●
11	フクロウ目	フクロウ科	フクロウ				繁：NT/越：NT			●
12	ハヤブサ目	ハヤブサ科	ハヤブサ		国内	VU	繁：VU/越：NT		●	●
13	スズメ目	サンショウクイ科	サンショウクイ			VU				●
14		ミソサザイ科	ミソサザイ				繁：NT			●
15		ヒタキ科	アカハラ				繁：CR			●
16		ホオジロ科	ホオアカ				繁：CR			●
計	6 目	10 科	16 種	0 種	2 種	9 種	13 種	0 種	3 種	16 種

注１）選定基準のⅠ～Ⅴは準備書本編表8.9.16の番号と対応し、当該法令・文献における指定状況を示している。
注２）種名及び配列は原則として「日本鳥類目録第７版」（平成24年　日本鳥学会）に準拠した。

表 7-2-2(1)　重要な種の概要（鳥類）

種　名	クイナ　*Rallus aquaticus indicus* ツル目/クイナ科
選定基準	愛知県 RL:越：NT

一般生態

【特徴】埋立地や干拓地の池沼や水路、湿田、河川下流部の河川敷、平野や標高の低い丘陵地、山麓などにある池沼のヨシ原や湿地に生息する。全長約 28～29 ㎝、翼開長約 38～45cm である。成鳥は、頭頂、後頸から体上面は暗いオリーブ色で黒色の縦斑がある。顔、喉、胸は青灰色で、腹、脇は黒色地に白色の横斑がある。嘴は長めで赤く、冬羽では上嘴が黒っぽい。単独または数羽で生息し、昆虫、甲殻類、軟体動物、小魚などの他、植物の実や種子なども食べる。
【分布】北海道と本州北部で繁殖し、本州、四国、九州、南西諸島では冬季に生息する。愛知県内では主に沿岸部から内陸の平野部、丘陵地、三麓などの湿地に冬鳥として飛来する。
【確認状況】猛禽類調査時に、対象事業実施区域外で確認された。
【予測結果】現在も既存施設の稼働による騒音がある状況であり、工事の実施により主要な生息環境と考えられる須美川及び矢作古川の河川敷は改変されない。また、工事にあたっては低騒音型の建設機械の使用に努めることから、工事の実施による影響は極めて小さいものと予測する。さらに、生息環境は対象事業実施区域から離れており、施設の存在に伴う生息環境の変化はないことから、施設の存在による影響は極めて小さいものと予測する。

写真	備考
写真なし	確認地点 重要な種保護の観点から 確認地点非公開

種　名	ヒクイナ　*Porzana fusca erythrothorax* ツル目/クイナ科
選定基準	環境省 RL:NT、愛知県 RL:繁:NT/通:NT

一般生態

【特徴】水田や水路、河川や池沼などで周囲にヨシ原のある湿地に生息する。繁全長約 21～23cm、翼開長約 37cm である。成鳥は、頭部から腹にかけて赤褐色、上面は一様な暗緑褐色で、下尾筒は黒色地に白色の横斑がある。嘴は黒く脚と目は赤色である。幼鳥は、全体的に羽色が淡く、喉から腹にかけては白っぽい。イネ科の株の中などに営巣し、水生昆虫や軟体動物、水生植物の若葉などを採食する。
【分布】北海道、本州、四国、九州に主に夏期に生息し繁殖するが、一部は本州中部以南では越冬する。愛知県内では夏期に平野部の水辺に生息し繁殖するが、丘陵地や山間部の湿地でも記録がある。
【確認状況】猛禽類調査時に、対象事業実施区域南側の水田付近で確認された。
【予測結果】現在も既存施設の稼働による騒音がある状況であり、工事の実施により主要な生息環境と考えられる水田等は改変されない。また、工事にあたっては低騒音型の建設機械の使用に努めることから、工事の実施による影響は極めて小さいものと予測する。さらに、生息環境は対象事業実施区域から離れており、施設の存在に伴う生息環境の変化はないことから、施設の存在による影響は極めて小さいものと予測する。

写真	備考
写真なし	確認地点 重要な種保護の観点から 確認地点非公開

表 7-2-2(2)　重要な種の概要（鳥類）

種　名	バン　*Gallinula chloropus chloropus* ツル目/クイナ科
選定基準	愛知県 RL:繁:VU/越:NT

一般生態

【特徴】主に平地や沿岸部、丘陵地の池沼、水路、河川のヨシ原や水田などに生息して繁殖する。全長約 32cm、雌雄同色で頭から下面は青紫 味を帯びた黒色、上面は緑色を帯びた褐色で嘴の先は黄色である。嘴の基部と額は赤色で、脇の上部および下尾筒に白色部がある。脚は黄色で指が長く、脚の基部には赤色部がある。ヨシやガマなどの水草に、茎や葉などを絡めて巣を作る。食性は昆虫や小魚、両生類などの他に、水草などの植物も食べる雑食である。
【分布】国内全域に生息して繁殖する。本州中部以北では主に夏鳥であるがそれより南では留鳥である。愛知県内では主に夏鳥であるが県の南部では越冬する個体もいる。
【確認状況】秋季及び猛禽類調査時に、対象事業実施区域西側の矢作古川付近で確認された。
【予測結果】現在も既存施設の稼働による騒音がある状況であり、工事の実施により主要な生息環境と考えられる矢作古川及びその周辺環境は改変されない。また、工事にあたっては低騒音型の建設機械の使用に努めることから、工事の実施による影響は極めて小さいものと予測する。さらに、生息環境は対象事業実施区域から離れており、施設の存在に伴う生息環境の変化はないことから、施設の存在による影響は極めて小さいものと予測する。

写真	備考
写真なし	確認地点 重要な種保護の観点から 確認地点非公開

種　名	ケリ　*Vanellus cinereus* チドリ目/チドリ科
選定基準	環境省 RL:DD

一般生態

【特徴】農耕地や湿地などに生息し、耕作地・河原・草地等の地表で営巣する。全長約 36 cmであり、チドリ科としては大型でやや特異な種である。雌雄同色であり、夏羽では上半身が青灰色で、腹面は白色、胸部に黒色帯を配する。上面は灰色を帯びた褐色で、アイリングは黄色、冬羽ではやや褐色味が増す。キイキイ、ないしケケケケッと鋭い声で鳴き、地表で昆虫等を捕食する。
【分布】留鳥として近畿地方以北で繁殖する。
【確認状況】秋季及び猛禽類調査時に、対象事業実施区域周辺の耕作地などで確認された。
【予測結果】現在も既存施設の稼働による騒音がある状況であり、工事の実施により主要な生息環境と考えられる耕作地などは改変されない。また、工事にあたっては低騒音型の建設機械の使用に努めることから、工事の実施による影響は極めて小さいものと予測する。さらに、生息環境は対象事業実施区域から離れており、施設の存在に伴う生息環境の変化はないことから、施設の存在による影響は極めて小さいものと予測する。

写真	備考
	令和５年４月７日撮影 確認地点 重要な種保護の観点から 確認地点非公開

表 7-2-2(3)　重要な種の概要（鳥類）

種　名	ミサゴ　*Pandion haliaetus haliaetus* タカ目/ミサゴ科
選定基準	環境省 RL:NT、愛知県 RL:繁：NT
一般生態	
【特徴】農耕地や湿地などに生息し、耕作地・河原・草地等の地表で営巣する。全長約 36 ㎝であり、チドリ科としては大型でやや特異な種である。雌雄同色であり、夏羽では上半身が青灰色で、腹面は白色、胸部に黒色帯を配する。上面は灰色を帯びた褐色で、アイリングは黄色、冬羽ではやや褐色味が増す。キイキイ、ないしケケケケッと鋭い声で鳴き、地表で昆虫等を捕食する。 【分布】九州以北で繁殖し周年生息するが、北海道では夏鳥で、本州中部以西では冬期に多く見られる。愛知県内では主に冬期に伊勢・三河湾沿岸に生息するものが大半であるが、内陸でも見られることが多くなり、ごく少数が内陸で繁殖している。 【確認状況】春季、秋季及び猛禽類調査時に、対象事業実施区域西側の矢作古川及び耕作地などで広く確認された。 【予測結果】現在も既存施設の稼働による騒音がある状況であり、工事の実施により主要な生息環境と考えられる耕作地などは改変されない。また、工事にあたっては低騒音型の建設機械の使用に努めることから、工事の実施による影響は極めて小さいものと予測する。さらに、生息環境は対象事業実施区域から離れており、施設の存在に伴う生息環境の変化はないことから、施設の存在による影響は極めて小さいものと予測する。	
写真	備考
	令和４年２月 16 日撮影 確認地点 重要な種保護の観点から 確認地点非公開

種　名	チュウヒ　*Circus spilonotus spilonotus* タカ目/タカ科
選定基準	種の保存法:国内、環境省 RL:EN、愛知県 RL:繁:CR/越:VU
一般生態	
【特徴】沿岸部のヨシ原を中心に周辺の農耕地や湿地、河川敷の草地などを含む広い範囲に生息する。全長約 48～58cm、翼開長約 113～137cm の中型のタカである。体色は褐色系が基調だが、全身がほぼ暗褐色のものや頭部から胸にかけてクリーム色のものなど、個体差が大きい。中央尾羽の上面が灰色の個体は雄である。主に ネズミ類や鳥類、魚類、両生類、爬虫類などを捕食する。 【分布】本州以北で局地的に少数が繁殖し、冬期には越冬個体が加わり全国で見られる。愛知県内では、冬期を中心に伊勢湾・三河湾沿岸のヨシ原や農耕地に生息し、少数が繁殖する。 【確認状況】猛禽類調査時に、対象事業実施区域西側の矢作古川付近で確認された。 【予測結果】現在も既存施設の稼働による騒音がある状況であり、工事の実施により主要な生息環境と考えられる農耕地や河川敷の草地は改変されない。また、工事にあたっては低騒音型の建設機械の使用に努めることから、工事の実施による影響は極めて小さいものと予測する。さらに、生息環境は対象事業実施区域から離れており、施設の存在に伴う生息環境の変化はないことから、施設の存在による影響は極めて小さいものと予測する。	
写真	備考
	令和４年４月 15 日撮影 確認地点 重要な種保護の観点から 確認地点非公開

表 7-2-2(4)　重要な種の概要（鳥類）

種　名	ツミ　*Accipiter gularis* タカ目/タカ科
選定基準	愛知県 RL:繁：NT

一般生態

【特徴】丘陵地や山間部の混交林や、平野部の都市公園等に生息して繁殖する。全長は雄が約 25～27.5cm、雌が約 28.5～31.5cm、翼開長は約 51.5～62cm の雌雄二型である。雄は頭部から背と翼上面にかけて暗青灰色、下面は白く胸から脇にかけて淡橙色で、目は暗紅色である。雌は上面に暗褐色味を帯び、下面は白く胸から脇、脛にかけて暗褐色の細かい横斑があり、目は黄色く細い眉斑がある。主に小型の鳥類を捕食し、アカマツやヒノキなどで営巣することが多い。
【分布】北海道、本州、四国、九州で繁殖する。愛知県内では、夏鳥や旅鳥として飛来し、過去に山地や平地で繁殖が確認されている。冬期は大半が南へ渡るが、越冬期の確認記録も少なくない。
【確認状況】猛禽類調査時に対象事業実施区域周辺で確認された。
【予測結果】現在も既存施設の稼働による騒音がある状況であり、工事の実施により主要な生息環境と考えられる丘陵地や樹林地は改変されない。また、工事にあたっては低騒音型の建設機械の使用に努めることから、工事の実施による影響は極めて小さいものと予測する。さらに、生息環境は対象事業実施区域から離れており、施設の存在に伴う生息環境の変化はないことから、施設の存在による影響は極めて小さいものと予測する。

写真	備考
	令和５年３月 14 日撮影 確認地点 重要な種保護の観点から 確認地点非公開

種　名	*ハイタカ　Accipiter nisus nisosimilis* タカ目/タカ科
選定基準	環境省 RL:NT

一般生態

【特徴】亜高山から平地の林に生息し、秋冬には平地から山地の林、農耕地、河川敷に生息する。全長は雄で約 32 cm、雌で約 39 cmだが、個体変異が大きい。背面は青灰色だが、雌では褐色味が強い個体がある。下面は白色で褐色の横斑がある。雄は頬・下面が橙色を帯び、雌では眉斑が発達するのが一般的な性差である。林内、林縁の農耕地や草地などで主に鳥類を捕食する。
【分布】留鳥として四国以北に分布し、高標高地で繁殖を行い、冬季には低地・暖地へ移動する。春秋には集団での渡りも見られ、大陸からも渡来があると考えられる。越冬期には殆ど鳴かない。
【確認状況】猛禽類調査時に対象事業実施区域南側の樹林上空で確認され、対象事業実施区域周辺で越冬していると考えられる。
【予測結果】現在も既存施設の稼働による騒音がある状況である。対象事業実施区域周辺を越冬地として利用していると考えられるが、工事の実施により主要な利用範囲と考えられる河川敷や周辺の耕作地等は改変されない。また、工事にあたっては低騒音型の建設機械の使用に努めることから、工事の実施による影響は極めて小さいものと予測する。さらに、主要な利用範囲は対象事業実施区域外であり、施設の存在に伴う生息環境の変化はないことから、施設の存在による影響は極めて小さいとものと予測する。

写真	備考
	令和５年３月 15 日撮影 確認地点 重要な種保護の観点から 確認地点非公開

表 7-2-2(5)　重要な種の概要（鳥類）

種　名	オオタカ　*Accipiter gentilis fujiyamae* タカ目/タカ科
選定基準	環境省 RL:NT、愛知県 RL:繁：NT/越：NT

一般生態

【特徴】平地から山地の樹林地に生息する。全長は、雄で約 50 ㎝、雌では約 56 ㎝だが、個体差が目立つ。成鳥では上面が灰褐色、下面が白色で褐色の横斑がある。雌は褐色味が強く、雄は青味があることが多い。白色の眉斑と、黒色の眼帯が特徴的である。主として鳥類を捕食する。
【分布】北海道と本州に周年生息して繁殖し、四国、 九州では主に冬期に生息する。愛知県内では、繁殖期に山地から山麓、丘陵地、平野部の緑地から河川敷まで広く分布するが、山地で姿を見られる頻度は、平地や丘陵地、山麓に比較するとかなり低い。
【確認状況】春季、繁殖期、秋季、猛禽類調査時など、ほぼ周年で確認された。対象事業実施区域周辺の樹林地で繁殖が確認され、２羽の幼鳥が確認された。
【予測結果】現在も既存施設の稼働による騒音がある状況である。対象事業実施区域内における狩場等の利用はなく、対象事業実施区域内に高利用域及び営巣中心域が含まれているものの、工事の実施による改変はない。さらに、工事にあたっては低騒音型の建設機械の使用に努めることから、工事の実施による影響は極めて小さいものと予測する。さらに、施設の存在に伴う生息環境の変化はないことから、施設の存在による影響は極めて小さいものと予測する。

写真	備考
	令和５年２月 14 日撮影 確認地点 重要な種保護の観点から 確認地点非公開

種　名	サシバ　*Butastur indicus* タカ目/タカ科
選定基準	環境省 RL:VU、愛知県 RL:繁：EN/通：NT

一般生態

【特徴】全長約 49 ㎝。雌雄ほぼ同色で背面は一様に褐色であるが、雄は赤味を帯び、顔面の灰色部が広い傾向がある。下面は白色で褐色斑があるが、雄は胸部斑紋が密。雌は眉斑が発達することが多い。
【分布】夏鳥として本州以南に渡来し、南西諸島では一部が越冬する。平地から山地の谷戸や湿地周辺の樹林地に生息し、両生類・爬虫類・昆虫を多く捕食する。ピックイー又はピ・ウイーと特徴的な声でよく鳴く。
【確認状況】春季及び猛禽類調査時に確認されているが、いずれも移動中と考えられる個体が確認される程度であったことから、対象事業実施区域周辺を渡りのルートとして利用していると考えられる。
【予測結果】現在も既存施設の稼働による騒音がある状況である。対象事業実施区域周辺を渡りのルートとして利用していると考えられるが、工事の実施により主要な利用範囲と考えられる樹林地は改変されない。また、工事にあたっては低騒音型の建設機械の使用に努めることから、工事の実施による影響は極めて小さいものと予測する。さらに、主要な利用範囲は対象事業実施区域外であり、施設の存在に伴う生息環境の変化はないことから、施設の存在による影響は極めて小さいとものと予測する。

写真	備考
	令和５年４月６日撮影 確認地点 重要な種保護の観点から 確認地点非公開

表 7-2-2(6)　重要な種の概要（鳥類）

種　名	フクロウ　*Strix uralensis hondoensis* フクロウ目/フクロウ科
選定基準	愛知県 RL:繁:NT/越：NT

一般生態

【特徴】山地から山麓、丘陵地から平野まで広く生息している。全長は雄が約 48cm、雌が約 58.5cm であり、頭部から上面は褐色で、後頸から背にかけて暗褐色の縦斑があり肩羽と雨覆の先端に白斑がある。 下面は淡褐色で胸に褐色の縦斑があり、顔盤は暗褐の斑で縁どられる。羽角はなく、虹彩は暗色、尾は長めで濃褐色の太い横縞がある。小型哺乳類、鳥類、両生類、爬虫類、昆虫類などを捕食する。
【分布】九州以北に周年生息する。
【確認状況】令和５年２月に実施したフクロウ調査時に、対象事業実施区域南東側の樹林地で確認された。
【予測結果】現在も既存施設の稼働による騒音がある状況であり、対象事業実施区域周辺で繁殖をしている可能性が考えられる。また、確認箇所及びその周辺の樹林地を採餌場所等として利用していると考えられるが、該当箇所は工事の実施により改変されない。また、工事にあたっては低騒音型の建設機械の使用に努めることから、工事の実施による影響は極めて小さいものと予測する。さらに、生息環境は対象事業実施区域から離れており、施設の存在に伴う生息環境の変化はないことから、施設の存在による影響は極めて小さいものと予測する。

写真	備考
写真なし	確認地点 重要な種保護の観点から 確認地点非公開

種　名	ハヤブサ　*Falco peregrinus japonensis* ハヤブサ目/ハヤブサ科
選定基準	種の保存法:国内、環境省 RL:VU、愛知県 RL:繁:VU/越：NT

一般生態

【特徴】平地から山地の沿岸部から山岳地帯に産し、岩崖等で営巣するが、建造物の利用例も増えつつある。全長は、雄で約 42 cm、雌で約 49 cmである。雌雄ほぼ同色で、背面は青黒灰色で、雌はやや青味に乏しい個体が多い。頭部は黒色味が強く、髭状斑がある。下面は白色で、黒褐色の斑があり、雄では胸斑が退化する傾向にある。通常飛びながら空中で鳥類を捕獲しており、繁殖期の獲物は小型の鳥類であることが大半であるが、非繁殖期にはカモやキジなど大型の鳥類も捕食する。
【分布】留鳥として北海道から九州の山地や平地、海岸などに生息するが、冬鳥として沿岸部や平野部に飛来するものも少なくない。
【確認状況】春季、繁殖期、秋季及び猛禽類調査時に対象事業実施区域上空や対象事業実施区域南側樹林地、耕作地上空などで確認された。
【予測結果】現在も既存施設の稼働による騒音がある状況であり、対象事業実施区域周辺での広い範囲を採餌場所等として利用していると考えられるが、工事の実施により主要な利用範囲と考えられる樹林地などは改変されない。また、工事にあたっては低騒音型の建設機械の使用に努めることから、工事の実施による影響は極めて小さいものと予測する。さらに、生息環境は対象事業実施区域から離れており、施設の存在に伴う生息環境の変化はないことから、施設の存在による影響は極めて小さいものと予測する。

写真	備考
	令和５年４月９日撮影 確認地点 重要な種保護の観点から 確認地点非公開

表 7-2-2(7)　重要な種の概要（鳥類）

種　名	サンショウクイ　*Pericrocotus divaricatus divaricatus* スズメ目/サンショウクイ科
選定基準	環境省 RL:VU

一般生態

【特徴】平地から山地にかけての落葉広葉樹林に生息する。全長約 28 ㎝、体は細く、尾羽は長め、雄の額から頭部は白く、後頭、後頸、過眼線は黒い。雌は後頭から頸が灰色である。木上の枝先で昆虫類やクモ等を食べ、地上に降りることはほとんどない。
【分布】本州以南に夏鳥として飛来し平地から山地で繁殖する。繁殖分布は局地的であり、現在の繁殖地は次第に減少している。
【確認状況】猛禽類調査時に、対象事業実施区域南側の樹林付近で確認された。
【予測結果】現在も既存施設の稼働による騒音がある状況であり、工事の実施により主要な生息環境と考えられる落葉広葉樹林などの樹林は改変されない。また、工事にあたっては低騒音型の建設機械の使用に努めることから、工事の実施による影響は極めて小さいものと予測する。さらに、生息環境は対象事業実施区域から離れており、施設の存在に伴う生息環境の変化はないことから、施設の存在による影響は極めて小さいものと予測する。

写真	備考
写真なし	
	確認地点
	重要な種保護の観点から 確認地点非公開

種　名	ミソサザイ　*Troglodytes troglodytes fumigatus* スズメ目/ミソサザイ科
選定基準	愛知県 RL:繁：NT

一般生態

【特徴】標高の高い山地にある、比較的暗い谷や沢で繁殖する。全長は約 10.5㎝、体の上面は濃褐色で、黒褐色の横斑がある。下面は灰褐色で褐色の横斑があり、下尾筒には白斑がある。眉斑はバフ色で細い。
【分布】大隅諸島以北に周年生息し繁殖するが、冬期に暖地へ移動する個体もいる。愛知県内では、東三河や西三河にある山地の、主に標高 600m程度以上の場所で繁殖する。冬期もその山塊で生息する個体が多いが、丘陵地や平野部、半島部で越冬する個体もいる。
【確認状況】冬季調査時に対象事業実施区域外で確認された。
【予測結果】現在も既存施設の稼働による騒音がある状況であり、工事の実施により主要な生息環境と考えられる落葉広葉樹林などの樹林は改変されない。また、工事にあたっては低騒音型の建設機械の使用に努めることから、工事の実施による影響は極めて小さいものと予測する。さらに、生息環境は対象事業実施区域から離れており、施設の存在に伴う生息環境の変化はないことから、施設の存在による影響は極めて小さいものと予測する。

写真	備考
写真なし	
	確認地点
	重要な種保護の観点から 確認地点非公開

表 7-2-2(8)　重要な種の概要（鳥類）

種　名	アカハラ　*Turdus chrysolaus chrysolaus* スズメ目/ヒタキ科
選定基準	愛知県 RL:繁：CR

一般生態

【特徴】標高 1,000m 程度以上の高原にある疎林で繁殖する。全長約 24 ㎝であり、雄の頭から背面はオリーブ色を帯びる褐色、顔面から胸部は黒化する。胸部から脇腹は橙色で、中央から下尾筒は白色。雌は総じてより単色で、喉は白色である。地表等でミミズや昆虫等を捕食する。
【分布】夏鳥として本州中部から北海道までの範囲で繁殖する。愛知県内では、夏鳥として標高の高い山 地へ飛来して繁殖する。
【確認状況】猛禽類調査時に対象事業実施区域外で確認された。
【予測結果】現在も既存施設の稼働による騒音がある状況であり、工事の実施により主要な生息環境と考えられる樹林は改変されない。また、工事にあたっては低騒音型の建設機械の使用に努めることから、工事の実施による影響は極めて小さいものと予測する。さらに、生息環境は対象事業実施区域から離れており、施設の存在に伴う生息環境の変化はないことから、施設の存在による影響は極めて小さいものと予測する。

写真	備考
写真なし	
	確認地点
	重要な種保護の観点から 確認地点非公開

種　名	ホオアカ　*Emberiza fucata fucata* スズメ目/ホオジロ科
選定基準	愛知県 RL:繁：CR

一般生態

【特徴】夏期に山地の牧草地など、開けた草地に生息して繁殖する。全長約 16cm であり、夏羽は、頭部が青灰色で黒色の縦斑があり耳羽は赤褐色である。背は褐色で黒褐色の太い縦斑があり、下面は白色で胸に黒色と茶褐色の 2 本の横帯があり脇に明瞭な縦斑がある。冬羽は、頭部と下面に褐色味を帯びる。繁殖期は昆虫類も食べるが、植物の種子を主食とする。
【分布】北海道から九州で繁殖し、関東以西の温暖な地方で越冬する。愛知県内では、夏期に山地の高原で繁殖し、冬期は平野部や沿岸部などにある耕地や河岸、水路、池沼の周辺などに生息する。
【確認状況】猛禽類調査時に、対象事業実施区域周辺の耕作地付近で確認された。
【予測結果】現在も既存施設の稼働による騒音がある状況であり、工事の実施により主要な生息環境と考えられる耕作地などの樹林は改変されない。また、工事にあたっては低騒音型の建設機械の使用に努めることから、工事の実施による影響は極めて小さいものと予測する。さらに、生息環境は対象事業実施区域から離れており、施設の存在に伴う生息環境の変化はないことから、施設の存在による影響は極めて小さいものと予測する。

写真	備考
	令和４年４月 15 日撮影
	確認地点
	重要な種保護の観点から 確認地点非公開

２）昆虫類

重要な種を表 7-2-3 に、重要な種の概要を表 7-2-4(1)～(5)に示す。

表7-2-3　重要な種（昆虫類）

No	目　名	科　目	種　名	選定基準					対象事業実施区域	
				Ⅰ	Ⅱ	Ⅲ	Ⅳ	Ⅴ	内	外
1	ゴキブリ	オオゴキブリ	オオゴキブリ				NT			●
2	カメムシ	タイコウチ	ヒメタイコウチ				NT		●	●
3		コオイムシ	コオイムシ			NT				●
4		アメンボ	エサキアメンボ			NT	NT			●
5	コウチュウ	ゲンゴロウ	コマルケシゲンゴロウ			NT				●
6		ガムシ	コガムシ			DD				●
7		ハネカクシ	オオツノハネカクシ			DD	VU			●
8	ハチ	スズメバチ	ヤマトアシナガバチ			DD				●
9	チョウ	ヤガ	キシタアツバ			NT				●
計	5目	9科	9種	0種	0種	7種	4種	0種	1種	9種

注１）選定基準のⅠ～Ⅴは準備書本編表8.9.16の番号と対応し、当該法令・文献における指定状況を示している。
注２）目名の配列は、「新訂原色昆虫大圖鑑」（2008年　北隆館）に示される「昆虫の起源と種数」（2003年　森本）の要約に準拠した。また、科以下の配列及び種名は、原則として「日本産野生生物目録-無脊椎動物編Ⅱ」（1995年　環境庁）を参考としたが、コウチュウ目及びチョウ目については、「日本昆虫目録」（日本昆虫学会）に準拠した。

表7-2-4(1)　重要な種の概要（昆虫類）

種　名	オオゴキブリ　*Panesthia angustipennis spadica* ゴキブリ目/オオゴキブリ科
選定基準	愛知県 RL：NT

一般生態

【特徴】良好な自然林（二次林を含む）の朽木中に生息する。体長は約 37～41mm であり、体は太く、光沢のある漆黒色である。前胸背は前部と中央に小突起を有する。枯朽木内など狭い空間に住んでいるため成虫の翅は擦り切れていることが多い。
【分布】本州、四国、九州。海岸線に沿った地域に多い。愛知県内では、河川に沿って内陸に分布を広げているようである。
【確認状況】春季及び秋季調査時に対象事業実施区域南側の樹林内などで確認された。
【予測結果】対象事業実施区域内では確認されておらず、工事の実施により主要な生息環境は改変されないことから、工事の実施による影響は極めて小さいものと予測する。また、生息環境は対象事業実施区域から離れており、施設の存在に伴う生息環境の変化はないことから、施設の存在による影響は極めて小さいものと予測する。

写真	備考
	令和６年１月 10 日撮影 確認地点 重要な種保護の観点から 確認地点非公開

種　名	ヒメタイコウチ　*Nepa hoffmanni* カメムシ目/タイコウチ科
選定基準	愛知県 RL：NT

一般生態

【特徴】湿地、水田や用水路、溜め池の水辺などで常に水の流入が認められる環境に生息する。体長は約 18～22mm である。体型は長卵形で光沢ない暗褐色を呈し、尾端の呼吸管は非常に短い。前脚は捕獲脚になっている。小石や植物の堆積物の下などに潜み、クモ類やゴミムシ類など徘徊性の小動物を捕食する。飛翔しないため移動性が乏しい。
【分布】本州及び四国に分布し、愛知県内では幸田町や西尾市（旧市域、旧吉良町、旧幡豆町）など県内各地に分布している。
【確認状況】事前踏査、春季及び秋季調査時に対象事業実施区域内の湿地環境で成虫及び幼虫が確認され、対象事業実施区域内で繁殖しているものと考えられる。なお、夏季調査に対象事業実施区域西側の湿地帯でも確認されたが、確認個体数は１個体のみであった。
【予測結果】対象事業実施区域内の確認箇所は、継続的に安定した生息地であると考えられるが、工事の実施による改変はない。また、工事にあたっては仮設沈砂池等の設置による濁水対策を実施する、改変面積を可能な限り小さくし、保全可能な部分については極力保全を図るよう配慮することから、工事の実施による影響は極めて小さいものと予測する。なお、施設の存在に伴う生息環境の変化はないことから、施設の存在による影響は極めて小さいものと予測する。

写真	備考
	令和５年５月 18 日 確認地点 重要な種保護の観点から 確認地点非公開

表7-2-4(2)　重要な種の概要（昆虫類）

種　名	コオイムシ　*Diplonychus japonicus* カメムシ目/コオイムシ科
選定基準	環境省 RL：NT

一般生態

【特徴】平地から丘陵地の池沼や湿地、水田などの止水環境に生息する。成虫は体長約 17～20㎜ である。体型は扁平な楕円形で、淡褐色～黄褐色である。前脚跗節は捕獲脚で鎌状に発達し、中脚、後脚は遊泳脚で長い剛毛が生える。腹端の伸縮できる短い呼吸管を水面に出し呼吸する。雌が雄の背面に卵塊を産みつける。ヤゴなどの水生昆虫や、オタマジャクシ、カエル幼体、小魚、巻貝などを捕らえ体液を吸う。水辺の枯れ草や石の下などで越冬する。
【分布】北海道、本州、四国、九州に分布する。
【確認状況】春季及びその他調査時に対象事業実施区域周辺の水域で確認され、対象事業実施区域外で繁殖しているものと考えられる。また、ライトトラップ調査で飛来個体を確認した。
【予測結果】対象事業実施区域内においても生息している可能性が考えられるものの、生息環境となりうる箇所は工事の実施により改変されない。また、対象事業実施区域外にも生息環境が残ることや、工事にあたっては仮設沈砂池等の設置による濁水対策を実施する、改変面積を可能な限り小さくし、保全可能な部分については極力保全を図るよう配慮する。以上のことから、工事の実施による影響は極めて小さいものと予測する。また、施設の存在に伴う生息環境となりうる箇所の変化はない。また、対象事業実施区域外にも生息環境が残ることから、施設の存在による影響は極めて小さいものと予測する。

写真	備考
	令和５年６月 20 日撮影 確認地点 重要な種保護の観点から 確認地点非公開

種　名	エサキアメンボ　*Limnoporus esakii* カメムシ目/アメンボ科
選定基準	環境省 RL：NT、愛知県 RL：NT

一般生態

【特徴】平地から丘陵地にかけて、ヨシやガマなど抽水植物が繁茂するやや暗い溜め池やワンドなどに生息している。体長は約８～10㎜ であり、体色は暗赤褐色～褐色で、体側に銀白色の毛による縦帯をもつ細身の種である。触角は第４節が最も長い。
【分布】北海道、本州、四国、九州、対馬に分布し、愛知県内では新城市や豊橋市、西尾市などで確認されており、沿岸部に分布の中心がある
【確認状況】春季、秋季及びその他調査時に対象事業実施区域外の水域で複数確認された。
【予測結果】対象事業実施区域内においても生息している可能性が考えられるものの、生息環境となりうる箇所は工事の実施により改変されない。また、対象事業実施区域外にも生息環境が残ることや、工事にあたっては仮設沈砂池等の設置による濁水対策を実施する、改変面積を可能な限り小さくし、保全可能な部分については極力保全を図るよう配慮する。以上のことから、工事の実施による影響は極めて小さいものと予測する。また、施設の存在に伴う生息環境となりうる箇所の変化はない。また、対象事業実施区域外にも生息環境が残ることから、施設の存在による影響は極めて小さいものと予測する。

写真	備考
	令和６年１月 10 日 確認地点 重要な種保護の観点から 確認地点非公開

表7-2-4(3)　重要な種の概要（昆虫類）

種　名	コマルケシゲンゴロウ　*Hydrovatus acuminatus* コウチュウ目/ゲンゴロウ科
選定基準	環境省 RL：NT
一般生態	
【特徴】水生植生の豊富な池沼や湿地などの止水域に生息する。体長約 2.0～2.5 ㎜である。体型は卵形で、背面、腹面ともに、黄赤褐色である。背面を微細な点刻と網目状の印刻が覆う。同属のマルケシゲンゴロウは体長がより小さく、やや体形が細く、背面の光沢がより強く、点刻と網目状印刻の形状が異なる。 【分布】本州、四国、九州に分布する。 【確認状況】春季、秋季及びその他調査時に対象事業実施区域周辺の水域などで確認された。 【予測結果】対象事業実施区域内においても生息している可能性が考えられるものの、生息環境となりうる箇所は工事の実施により改変されない。また、対象事業実施区域外にも生息環境が残ることや、工事にあたっては仮設沈砂池等の設置による濁水対策を実施する、改変面積を可能な限り小さくし、保全可能な部分については極力保全を図るよう配慮する。以上のことから、工事の実施による影響は極めて小さいものと予測する。また、施設の存在に伴う生息環境となりうる箇所の変化はない。また、対象事業実施区域外にも生息環境が残ることから、施設の存在による影響は極めて小さいものと予測する。	
写真	備考
	令和６年１月 20 日撮影 確認地点 重要な種保護の観点から 確認地点非公開

種　名	コガムシ　*Hydrochara affinis* コウチュウ目/ガムシ科
選定基準	環境省 RL：DD
一般生態	
【特徴】平地から山地の池沼に産するが、水田周辺の止水域で見る機会が多い。水流の緩い用水路や水溜にも生息する。体長約 15～18 ㎜であり、ガムシ亜科としては中型の種である。体色は黒褐色から黒色で、緑色味を帯びた鈍い光沢がある。触角・口肢は赤褐色である。ガムシより遥かに小型であり、形態の近いヒメガムシよりは遥かに大型で区別は容易である。幼虫は水中で小昆虫や小型水生生物を捕食し、成虫は主として藻類を摂食する。 【分布】本州以南に分布する。 【確認状況】春季に対象事業実施区域外のライトトラップに飛来した他、対象事業実施区域北側の須美川で確認された。 【予測結果】対象事業実施区域内では確認されておらず、工事の実施により主要な生息環境は改変されないことから、工事の実施による影響は極めて小さいものと予測する。また、生息環境は対象事業実施区域から離れており、施設の存在に伴う生息環境の変化はないことから、施設の存在による影響は極めて小さいものと予測する。	
写真	備考
	令和５年５月 21 日 確認地点 重要な種保護の観点から 確認地点非公開

表7-2-4(4)　重要な種の概要（昆虫類）

種　名	オオツノハネカクシ　*Bledius salsus* コウチュウ目/ハネカクシ科
選定基準	環境省 RL：DD、愛知県 RL：VU

一般生態

【特徴】かつて塩田があった沿岸部のヨシ原の泥湿地に生息する。体長約 6～7㎜ であり、体は黒褐色で、前胸背、上翅側端部、尾端節、肢は褐色である。雄の前頭部に１対、前胸背板の前縁中央に１本の角を具え、雌は頭部前方に１対の突起を具える。
【分布】瀬戸内海沿岸地帯や東京都多摩丘陵、東京都大田区に分布する。愛知県内では、弥富市（旧弥富町）鍋田、蒲郡市塩津に分布する。
【確認状況】春季調査時に対象事業実施区域外でライトトラップに飛来した個体が確認された。
【予測結果】対象事業実施区域内では確認されておらず、工事の実施により主要な生息環境は改変されないことから、工事の実施による影響は極めて小さいものと予測する。また、生息環境は対象事業実施区域から離れており、施設の存在に伴う生息環境の変化はないことから、施設の存在による影響は極めて小さいものと予測する。

写真	備考
	令和６年１月 10 日撮影 確認地点 重要な種保護の観点から 確認地点非公開

種　名	ヤマトアシナガバチ　*Polistes japonicus* ハチ目/スズメバチ科
選定基準	環境省 RL：DD

一般生態

【特徴】平地から丘陵地の雑木林や緑地周辺に生息し、草本の茎・枝、民家の軒下、石垣等に小型の巣を造る。体長約 15～20 ㎜である。本属に典型的な色彩・斑紋を有するが、やや小型な細型で、前伸腹節に通常一対の黄色縦斑を有する。触角前面が黄色く、第一腹節背面の黒帯後縁が後方へ伸びない点で、近似種と判別出来る。ヤブガラシ等に訪花することが多く、威嚇性・攻撃性は本亜科中最も弱い。
【分布】本州以南の本土地域、及び対馬・大隅諸島に分布する。
【確認状況】春季に対象事業実施区域外の樹林内で確認された。
【予測結果】対象事業実施区域内では確認されておらず、工事の実施により主要な生息環境は改変されないことから、工事の実施による影響は極めて小さいものと予測する。また、生息環境は対象事業実施区域から離れており、施設の存在に伴う生息環境の変化はないことから、施設の存在による影響は極めて小さいものと予測する。

写真	備考
	令和６年１月 10 日撮影 確認地点 重要な種保護の観点から 確認地点非公開

表7-2-4(5)　重要な種の概要（昆虫類）

種　名	キシタアツバ　*Hypena claripennis* チョウ目/ヤガ科
選定基準	環境省 RL：NT
一般生態	
【特徴】開長 30㎜ であり、後翅の大部分は鮮やかな黄橙色で美しい。前翅の斑紋も特徴的で基半部は茶褐色である。 【分布】幼虫はヤブマオに寄生し、路傍に生息する種である。本州、四国、九州、対馬に分布する。愛知県内では、比較的平地に見られる。 【確認状況】夏季調査時に対象事業実施区域外でライトトラップに飛来した個体が確認された。 【予測結果】対象事業実施区域内では確認されておらず、工事の実施により主要な生息環境は改変されないことから、工事の実施による影響は極めて小さいものと予測する。また、生息環境は対象事業実施区域から離れており、施設の存在に伴う生息環境の変化はないことから、施設の存在による影響は極めて小さいものと予測する。	
写真	備考
写真なし	確認地点 重要な種保護の観点から 確認地点非公開

３）両生類、爬虫類

両生類の重要な種を表 7-2-5 及び表 7-2-6 に、重要な種の概要を表 7-2-7 及び表 7-2-8 に示す。

表7-2-5　重要な種（両生類）

No	目　名	科　目	種　名	選定基準					対象事業実施区域	
				Ⅰ	Ⅱ	Ⅲ	Ⅳ	Ⅴ	内	外
1	無尾目	アカガエル科	トノサマガエル			NT			●	●
計	1目	1科	1種	0種	0種	1種	0種	0種	1種	1種

注１）選定基準のⅠ～Ⅴは準備書本編表8.9.16の番号と対応し、当該法令・文献における指定状況を示している。
注２）種名及び配列は以下の出典を参考とした。
「日本の両生爬虫類」（平成14年　内山りゅうら）

表7-2-6　重要な種（爬虫類）

No	目　名	科　目	種　名	選定基準					対象事業実施区域	
				Ⅰ	Ⅱ	Ⅲ	Ⅳ	Ⅴ	内	外
1	カメ目	イシガメ科	ニホンイシガメ			NT	NT		●	●
計	1目	1科	1種	0種	0種	1種	1種	0種	1種	1種

注１）選定基準のⅠ～Ⅴは準備書本編表8.9.16の番号と対応し、当該法令・文献における指定状況を示している。
注２）種名及び配列は以下の出典を参考とした。
「日本の両生爬虫類」（平成14年　内山りゅうら）

表7-2-7　重要な種の概要（両生類）

種　名	トノサマガエル　*Peloohylax nigromaculatus* 無尾目/アカガエル科
選定基準	環境省 RL：NT

一般生態

【特徴】水田・池沼・河川等の止水・緩流域に生息し、地表で活動することも多い。体長約４～９cmである。灰色味のある緑色で、雌は白化傾向がある。黄から黄白色の背中線があり、全体に黒斑を散らす。時に混生するナゴヤダルマガエルとは、黒斑の状態や脚の長さで判別出来るが、交雑も発生しており注意を要する。
【分布】関東から仙台平野を除く本州以南に分布するが、北海道にも移入されている。
【確認状況】春季から秋季に対象事業実施区域内及び対象事業実施区域外の止水域など複数個所で確認されており、夏季には幼体も確認されている。
【予測結果】夏季に対象事業実施区域内で２個体確認されているものの、工事の実施による確認箇所の改変はない。また、対象事業実施区域外にも生息環境が残ることや、工事にあたっては仮設沈砂池等の設置による濁水対策を実施する、改変面積を可能な限り小さくし、保全可能な部分については極力保全を図るよう配慮する。以上のことから工事の実施による影響は極めて小さいものと予測する。また、施設の存在に伴う生息環境の変化はない。また、対象事業実施区域外にも生息環境が残ることから、施設の存在による影響は極めて小さいものと予測する。

写真	備考
	令和５年６月 20 日撮影 確認地点 重要な種保護の観点から 確認地点非公開

表7-2-8　重要な種の概要（爬虫類）

種　名	ニホンイシガメ　*Mauremys reevesii* カメ目/イシガメ科
選定基準	環境省 RL：NT、愛知県 RL：NT

一般生態

【特徴】丘陵地から山地にかけての地域を中心に生息する。背甲長は雄は約 12cm、雌は約 20cm である。背甲後部の縁が鋸歯状である。背甲は黄色ないし黄土色で、黒色か黒褐色の点模様が雲状に広がる。各椎甲板の前方中央部に、黒色の斑紋を持つ個体が多い。腹甲は一面黒色で四肢と尾は暗灰褐色か黒褐色、前膊部と脛部の後縁および尾の背面の左右に、橙色の縦条がある。礫の隙間にいる水生昆虫やサワガニなどを捕食する。
【分布】本州の中部から西部にかけての地域、四国、九州に分布し、愛知県では尾張東部丘陵から三河地方、渥美半島、知多半島に分布している。
【確認状況】秋季に対象事業実施区域内で幼体が確認されたことから、対象事業実施区域及びその周辺で繁殖しているものと考えられる。また、その他調査時に対象事業実施区域南側の止水域で確認された。
【予測結果】秋季に対象事業実施区域内で確認されているものの、工事の実施による確認箇所の改変はない。また、対象事業実施区域外にも生息環境が残ることや、工事にあたっては仮設沈砂池等の設置による濁水対策を実施する、改変面積を可能な限り小さくし、保全可能な部分については極力保全を図るよう配慮する。以上のことから工事の実施による影響は極めて小さいものと予測する。また、施設の存在に伴う生息環境の変化はない。また、対象事業実施区域外にも生息環境が残ることから、施設の存在による影響は極めて小さいものと予測する。

写真	備考
	令和５年 10 月 11 日撮影 確認地点 重要な種保護の観点から 確認地点非公開

４）クモ類

重要な種を表 7-2-9 に、重要な種の概要を表 7-2-10(1)、(2)に示す。

表7-2-9　重要な種（クモ類）

No	目　名	科　目	種　名	選定基準					対象事業実施区域	
				Ⅰ	Ⅱ	Ⅲ	Ⅳ	Ⅴ	内	外
1	クモ	コガネグモ	コガネグモ				NT			●
2			シロオビトリノフンダマシ				NT			●
3		コモリグモ	エビチャコモリグモ				EN			●
計	1目	2科	3種	0種	0種	0種	3種	0種	0種	3種

注１）選定基準のⅠ～Ⅴは資料編本編表8.9.16の番号と対応し、当該法令・文献における指定状況を示している。
注２）種名及び配列は「河川水辺の国勢調査のための生物リスト　令和５年度版」（令和５年　国土交通省）に準拠した。

表7-2-10(1)　重要な種の概要（クモ類）

種　名	コガネグモ　*Argiope amoena* クモ目/コガネグモ科
選定基準	愛知県 RL：NT
一般生態	
【特徴】草木類の間に垂直円網を張り、Ｘ字状の糸（かくれ帯）を付け、その中央に止まる。一般に、日当たりの良いところに多く、体長は雌が約 20～25㎜、雄が約５～６㎜であり、腹部の黒と黄色の横縞が特徴である。 【分布】本州、四国、九州、南西諸島に分布し、愛知県内でも広く分布する。 【確認状況】春季調査時に対象事業実施区域外で確認された。 【予測結果】対象事業実施区域内では確認されておらず、工事の実施により主要な生息環境は改変されないことから、工事の実施による影響は極めて小さいものと予測する。また、生息環境は対象事業実施区域から離れており、施設の存在に伴う生息環境の変化はないことから、施設の存在による影響は極めて小さいものと予測する。	
写真	備考
	令和６年１月 23 日撮影 確認地点 重要な種保護の観点から 確認地点非公開

種　名	シロオビトリノフンダマシ　*Cyrtarachne nagasakiensis* クモ目/コガネグモ科
選定基準	愛知県 RL：NT
一般生態	
【特徴】日中はイネ科植物の葉裏に脚を縮めて止まっている。夜行性で草間に同心円状の水平円網を張り活動する。体長は雌が約６～８㎜、雄が約 1.5㎜ である。頭胸部は赤褐色、腹部背面の地色は茶褐色で、横に黄白色～白色の帯がある。後方は淡黄色となるが、色彩は個体によって変異がある。 【分布】国内では、本州、四国、九州、南西諸島に分布し、愛知県内では、都市公園から山地にいたるまで、広く分布する。 【確認状況】夏季に対象事業実施区域外で確認された。 【予測結果】対象事業実施区域内では確認されておらず、工事の実施により主要な生息環境は改変されないことから、工事の実施による影響は極めて小さいものと予測する。また、生息環境は対象事業実施区域から離れており、施設の存在に伴う生息環境の変化はないことから、施設の存在による影響は極めて小さいものと予測する。	
写真	備考
	令和６年１月 23 日撮影 確認地点 重要な種保護の観点から 確認地点非公開

表 7-2-10(2)　重要な種の概要（クモ類）

種　名	エビチャコモリグモ　*Arctosa ebicha* クモ目/コモリグモ科
選定基準	愛知県 RL：EN

一般生態

【特徴】主に河川敷や草地等を徘徊するが、草の根元や土の窪みなどに潜んでいることもある。体長は雌が約 11～15㎜、雄が約 10～12㎜ である。雌雄とも背甲は濃茶褐色で、腹部背面は濃茶褐色で心斑は褐色、全身に黒毛を生じる。４脚とも各節は濃赤褐色で、第１跗節には長毛が２本あり、脛節下面には短い刺が３対ある。
【分布】本州、四国、九州に分布し、愛知県内では、名古屋市、豊明市、岡崎市、刈谷市、豊田市、安城市、西尾市、碧南市、知立市に分布する。
【確認状況】春季調査時に対象事業実施区域外で確認された。
【予測結果】対象事業実施区域内では確認されておらず、工事の実施により主要な生息環境は改変されないことから、工事の実施による影響は極めて小さいものと予測する。また、生息環境は対象事業実施区域から離れており、施設の存在に伴う生息環境の変化はないことから、施設の存在による影響は極めて小さいものと予測する。

写真	備考
	令和６年１月 23 日撮影 確認地点 重要な種保護の観点から 確認地点非公開

５）陸産貝類

重要な種を表 7-2-11 に、重要な種の概要を表 7-2-12(1)～(3)に示す。

表7-2-11　重要な種（陸産貝類）

No	目　　名	科　　目	種　　名	選定基準					対象事業実施区域	
				Ⅰ	Ⅱ	Ⅲ	Ⅳ	Ⅴ	内	外
1	マイマイ目	オカモノアラガイ科	ナガオカモノアラガイ			NT	NT			●
2		キセルガイ科	ミカワギセル			NT	NT		●	●
3		シタラ科	オオウエキビ			DD				●
4			ヒメカサキビ			NT	NT			●
5		ナンバンマイマイ科	ビロウドマイマイ			DD	NT			●
計	１目	４科	５種	０種	０種	５種	４種	０種	１種	５種

注１）選定基準のⅠ～Ⅴは資料編本編表8.9.16の番号と対応し、当該法令・文献における指定状況を示している。
注２）科以上の分類・配列は福田（2021）に準拠し、種の和名や学名は下記を参考とした。
「Biology and Evolution of the Mollusca で提唱された軟体動物の分類体系と和名の対応.
Molluscan Diversity 6(2): 89-180.」(令和３年　福田宏)
「陸・淡水産腹足類日本固有種目録(2018年3月版)」(平成30年　亀田勇一)
https://www.kahaku.go.jp/research/activities/project/hotspot_japan/endemic_list/
「MolluscaBase（2022年11月アクセス）」
https://www.molluscabase.org/

表 7-2-12(1)　重要な種の概要（陸産貝類）

種　名	ナガオカモノアラガイ　*Oxyloma hirasei* マイマイ目/オカモノアラガイ科
選定基準	環境省 RL：NT、愛知県 RL：NT

一般生態

【特徴】平野部の水田周辺や水路周辺などの湿地環境の草地に生息する。成貝は、殻長約 11.8～14.4㎜、殻径約 6.9～7.3㎜程度の細長い楕円形状の外形をした小形種である。殻表は淡黄褐色の殻皮が覆い、成長脈が認められる程度で目立つ彫刻はなく、ほぼ平滑で弱い光沢を有す。軟体は粘液に富み、腹足は淡黄白色で、眼触角は黒い。
【分布】本州（主に関東以西）、四国、九州に分布する。愛知県内では、西三河～東三河にかけての平野部の水辺周りに、現時点でも個体群が健在な環境が存在している。
【確認状況】夏季及び秋季調査時に対象事業実施区域北側の水田で複数個体確認された。
【予測結果】確認地点はいずれも対象事業実施区域外であり、その生息環境は改変されないことから、工事の実施による影響は極めて小さいものと予測する。また、施設の存在による生息環境の変化はないことから、施設の存在による影響は極めて小さいと予測する。

写真	備考
	令和５年９月 29 日撮影 確認地点 重要な種保護の観点から 確認地点非公開

種　名	ミカワギセル　*Stereophaedusa mikawa* マイマイ目/キセルガイ科
選定基準	環境省 RL：NT、愛知県 RL：NT

一般生態

【特徴】山地から平野部まで点々と分布するが、寺社林や谷沿いの自然林内の落葉、朽木や礫の下に生息している場合が多い。殻高約 15～23㎜程度で産地によって変異が大きい。殻は細長く、螺層数７～９層である。成長脈が強い縦肋に発達する。
【分布】三重県中部、愛知県東部、静岡県西部に分布する中型のキセルガイで、西尾市三ヶ根山を模式産地とする。
【確認状況】夏季及び秋季調査時に対象事業実施区域内の植栽帯の林床及び対象事業実施区域南側の樹林の林床などで複数個体確認された。
【予測結果】対象事業実施区域内で確認されており、生息環境の一部が工事の実施により改変されるものの、対象事業実施区域外にも生息環境が残る。また、工事にあたっては改変面積を可能な限り小さくし、保全可能な部分については極力保全を図るよう配慮する。以上のことから、工事の実施による影響は極めて小さいものと予測する。また、生息地は減少するものの、対象事業実施区域外にも生息環境が残ることから、施設の存在による影響は極めて小さいと予測する。

写真	備考
	令和５年９月 27 日撮影 確認地点 重要な種保護の観点から 確認地点非公開

表 7-2-12(2)　重要な種の概要（陸産貝類）

種　名	オオウエキビ　*Trochochlamys fraterna* マイマイ目/ベッコウマイマイ科
選定基準	環境省 RL：DD

一般生態

【特徴】人為的撹乱の少ない樹林の倒木下や落葉層に生息する。殻高約 3.0㎜、殻径約 2.0㎜程度の高い丸味のある円錐形、殻は薄質で淡褐色、体層周縁には明瞭な角を廻らす。
【分布】本州から九州に分布し、愛知県では比較的普通に見られる。
【確認状況】夏季及び秋季調査時に対象事業実施区域南側の樹林の林床などで複数個体確認された。
【予測結果】確認地点はいずれも対象事業実施区域外であり、その生息環境は改変されないことから、工事の実施による影響は極めて小さいものと予測する。また、施設の存在による生息環境の変化はないことから、施設の存在による影響は極めて小さいと予測する。

写真	備考
	令和５年９月 28 日撮影 確認地点 重要な種保護の観点から 確認地点非公開

種　名	ヒメカサキビ　*Trochochlamys subcrenulata* マイマイ目/シタラ科
選定基準	環境省 RL：NT、愛知県 RL：NT

一般生態

【特徴】海岸林や低山地などの里山的環境に生息する。殻径約 2.8㎜ 程度の微小種である。殻はそろばん玉型で、周縁には強いキールを有する。螺塔部には規則的かつ明瞭な 成長肋が密に現れる。殻底は平滑で、規則的に並ぶ複数の細く弱い螺溝が認められる。
【分布】日本国内に広く分布し、主に本州、四国、九州に分布記録がある。愛知県内にも広く分布している。
【確認状況】夏季及び秋季調査時に対象事業実施区域南側の樹林の林床などで複数個体確認された。
【予測結果】確認地点はいずれも対象事業実施区域外であり、その生息環境は改変されないことから、工事の実施による影響は極めて小さいものと予測する。また、施設の存在による生息環境の変化はないことから、施設の存在による影響は極めて小さいと予測する。

写真	備考
	令和５年９月 27 日撮影 確認地点 重要な種保護の観点から 確認地点非公開

表 7-2-12(3)　重要な種の概要（陸産貝類）

<table>
<tr><td>種　名</td><td colspan="2">ビロウドマイマイ　Nipponochloritis oscitans
マイマイ目/ニッポンマイマイ科</td></tr>
<tr><td>選定基準</td><td colspan="2">環境省 RL：DD、愛知県 RL：NT</td></tr>
<tr><td colspan="3">一般生態</td></tr>
<tr><td colspan="3">【特徴】丘陵部から山地にかけての湿度が保たれた自然林もしくは社寺林内の、主に朽ち木や瓦などが積み重なった下面に生息している。殻高約 10㎜、殻径約 20㎜程度である。螺塔が低い潰れた球形で、殻表には多数の毛状突起がある。軟体部は黒褐色。
【分布】東北地方から中部・近畿地方にかけて広く分布し、一部、中国地方や四国のごく一部まで分布が確認される。愛知県内では東三河山地から豊川市、豊橋市、岡崎市、蒲郡市、瀬戸市の丘陵地まで比較的広く分布する。
【確認状況】夏季及び秋季調査時に対象事業実施区域南側の樹林の林床などで複数個体確認された。
【予測結果】確認地点はいずれも対象事業実施区域外であり、その生息環境は改変されないことから、工事の実施による影響は極めて小さいものと予測する。また、施設の存在による生息環境の変化はないことから、施設の存在による影響は極めて小さいと予測する。</td></tr>
<tr><td>写真</td><td colspan="2">備考</td></tr>
<tr><td rowspan="3"> </td><td colspan="2">令和５年９月 27 日撮影</td></tr>
<tr><td colspan="2">確認地点</td></tr>
<tr><td colspan="2">重要な種保護の観点から
確認地点非公開</td></tr>
</table>

8　植物関連

資料８－１　植物確認種一覧

植物確認種一覧を表 8-1-1(1)～(7)に示す。

表 8-1-1(1)　植物確認種一覧

No.	科 名	和 名	学 名	調査時期			
				早春	春	夏	秋
1	トクサ科	スギナ	*Equisetum arvense*	●	●	●	●
2		トクサ	*Equisetum hyemale*		●	●	
3	ゼンマイ科	ゼンマイ	*Osmunda japonica*		●	●	
4	ウラジロ科	コシダ	*Dicranopteris linearis*	●	●	●	●
5	カニクサ科	カニクサ	*Lygodium japonicum* var.*japonicum*	●	●	●	●
6	ホングウシダ科	ホラシノブ	*Odontosoria chinensis*		●	●	
7	コバノイシカグマ科	イヌシダ	*Dennstaedtia hirsuta*	●	●	●	
8		イワヒメワラビ	*Hypolepis punctata*	●	●	●	
9		フモトシダ	*Microlepia marginata*	●		●	●
10		ワラビ	*Pteridium aquilinum* ssp.*japonicum*	●		●	●
11	イノモトソウ科	ミズワラビ	*Ceratopteris thalictroides*				●
12		イノモトソウ	*Pteris multifida*	●	●		
13	チャセンシダ科	トラノオシダ	*Asplenium incisum*	●	●	●	●
14	ヒメシダ科	ホシダ	*Thelypteris acuminata* var.*acuminata*			●	●
15		ハシゴシダ	*Thelypteris glanduligera*			●	
16		ハリガネワラビ	*Thelypteris japonica*		●		●
17	メシダ科	シケシダ	*Deparia japonica*			●	
18	オシダ科	ヤブソテツ	*Cyrtomium fortunei* var.*fortunei*	●		●	
19		ヤマイタチシダ	*Dryopteris bissetiana*	●		●	●
20		ベニシダ	*Dryopteris erythrosora*	●	●	●	●
21		イノデ	*Polystichum polyblepharon*		●		
22	ウラボシ科	ノキシノブ	*Lepisorus thunbergianus*	●	●	●	●
23	イチョウ科	イチョウ	*Ginkgo biloba*		●		●
24	マツ科	モミ	*Abies firma*				●
25		アカマツ	*Pinus densiflora*		●	●	●
26		クロマツ	*Pinus thunbergii*	●	●	●	●
27	マキ科	イヌマキ	*Podocarpus macrophyllus*	●	●	●	●
28	ヒノキ科	ヒノキ	*Chamaecyparis obtusa*	●	●	●	●
29		スギ	*Cryptomeria japonica* var.*japonica*	●	●		●
30		オキアガリネズ	*Juniperus x pseudorigida*			●	
31	マツブサ科	シキミ	*Illicium anisatum*			●	●
32		サネカズラ	*Kadsura japonica*	●	●	●	●
33	センリョウ科	センリョウ	*Sarcandra glabra*	●	●	●	●
34	ドクダミ科	ドクダミ	*Houttuynia cordata*	●	●	●	●
35	ウマノスズクサ科	ウマノスズクサ	*Aristolochia debilis*		●	●	
36	クスノキ科	クスノキ	*Cinnamomum camphora*	●	●	●	●
37		ヤブニッケイ	*Cinnamomum yabunikkei*	●	●	●	●
38		タブノキ	*Machilus thunbergii*			●	●
39		シロダモ	*Neolitsea sericea* var.*sericea*	●	●		
40	サトイモ科	アオウキクサ	*Lemna aoukikusa* ssp.*aoukikusa*			●	
41		カラスビシャク	*Pinellia ternata*	●	●	●	●
42		ウキクサ	*Spirodela polyrhiza*		●		
43	ヤマノイモ科	ヤマノイモ	*Dioscorea japonica*	●	●	●	●
44		カエデドコロ	*Dioscorea quinquelobata*			●	
45		オニドコロ	*Dioscorea tokoro*			●	
46	サルトリイバラ科	サルトリイバラ	*Smilax china* var.*china*	●	●	●	●
47	ラン科	コクラン	*Liparis nervosa*	●		●	●
48	アヤメ科	ニワゼキショウ	*Sisyrinchium rosulatum*	●	●	●	
49		オオニワゼキショウ	*Sisyrinchium* sp.			●	
50	ヒガンバナ科	ノビル	*Allium macrostemon*	●	●		
51		アリウムトリケトラム	*Allium triquetrum*	●			
52		ハナニラ	*Ipheion uniflorum*		●		●
53		ヒガンバナ	*Lycoris radiata*	●	●		●
54	クサスギカズラ科	ハラン	*Aspidistra elatior*	●	●		
55		ヒメヤブラン	*Liriope minor*			●	
56		ヤブラン	*Liriope muscari*	●	●	●	●
57		ジャノヒゲ	*Ophiopogon japonicus*			●	●
58		ナガバジャノヒゲ	*Ophiopogon japonicus* var.*umbrosus*	●	●	●	●
59	ヤシ科	シュロ	*Trachycarpus fortunei*	●	●	●	●
60	ツユクサ科	ツユクサ	*Commelina communis*		●	●	
61		イボクサ	*Murdannia keisak*		●		●
62		ヤブミョウガ	*Pollia japonica*		●	●	●
63		ノハカタカラクサ	*Tradescantia fluminensis*	●	●	●	●
64	ガマ科	ガマ	*Typha latifolia*		●	●	
65	イグサ科	ヒメコウガイゼキショウ	*Juncus bufonius*		●		
66		イグサ	*Juncus decipiens*	●	●	●	
67		コウガイゼキショウ	*Juncus prismatocarpus* ssp.*leschenaultii*		●		
68		クサイ	*Juncus tenuis*			●	
69		スズメノヤリ	*Luzula capitata*	●	●		
70	カヤツリグサ科	ヒメカンスゲ	*Carex conica*	●			
71		アゼナルコ	*Carex dimorpholepis*		●		
72		マスクサ	*Carex gibba*		●		
73		ジュズスゲ	*Carex ischnostachya*		●		
74		ナキリスゲ	*Carex lenta*				●

表 8-1-1(2)　植物確認種一覧

No.	科 名	和 名	学 名	調査時期			
				早春	春	夏	秋
75	カヤツリグサ科	アオスゲ	*Carex leucochlora*	●	●		
76		タチスゲ	*Carex maculata*		●		
77		ゴウソ	*Carex maximowiczii*		●		
78		アゼスゲ	*Carex thunbergii*		●		●
79		アイダクグ	*Cyperus brevifolius*				●
80		ヒメクグ	*Cyperus brevifolius* var.*leiolepis*			●	
81		タマガヤツリ	*Cyperus difformis*				●
82		メリケンガヤツリ	*Cyperus eragrostis*			●	
83		アゼガヤツリ	*Cyperus flavidus*				●
84		コゴメガヤツリ	*Cyperus iria*			●	●
85		カヤツリグサ	*Cyperus microiria*			●	●
86		カワラスガナ	*Cyperus sanguinolentus*				●
87		テンツキ	*Fimbristylis dichotoma* var.*tentsuki*				●
88		ヒデリコ	*Fimbristylis littoralis*				●
89		アブラガヤ	*Scirpus wichurae*				●
90	イネ科	ヌカボ	*Agrostis clavata* var.*nukabo*		●	●	
91		コヌカグサ	*Agrostis gigantea*		●	●	
92		ヌカススキ	*Aira caryophyllea*		●		
93		スズメノテッポウ	*Alopecurus aequalis* var.*amurensis*	●	●		
94		メリケンカルカヤ	*Andropogon virginicus*				●
95		ハルガヤ	*Anthoxanthum odoratum*	●	●		
96		カラスムギ	*Avena fatua*	●	●		
97		カズノコグサ	*Beckmannia syzigachne*	●	●		
98		コバンソウ	*Briza maxima*	●	●	●	
99		ヒメコバンソウ	*Briza minor*	●	●		
100		イヌムギ	*Bromus catharticus*	●	●	●	
101		スズメノチャヒキ	*Bromus japonicus*		●		
102		ギョウギシバ	*Cynodon dactylon*		●	●	●
103		メヒシバ	*Digitaria ciliaris*			●	●
104		コメヒシバ	*Digitaria radicosa*			●	
105		アキメヒシバ	*Digitaria violascens*				●
106		イヌビエ	*Echinochloa crus-galli*			●	●
107		オヒシバ	*Eleusine indica*			●	●
108		アオカモジグサ	*Elymus racemifer*		●		
109		カモジグサ	*Elymus tsukushiensis* var.*transiens*	●		●	
110		スズメガヤ	*Eragrostis cilianensis*			●	
111		シナダレスズメガヤ	*Eragrostis curvula*		●		●
112		カゼクサ	*Eragrostis ferruginea*				●
113		コスズメガヤ	*Eragrostis minor*			●	
114		トボシガラ	*Festuca parvigluma*		●		
115		チガヤ	*Imperata cylindrica* var.*koenigii*	●	●	●	●
116		アシカキ	*Leersia japonica*			●	
117		ササガヤ	*Leptatherum japonicum*				●
118		アゼガヤ	*Leptochloa chinensis*				●
119		ネズミムギ	*Lolium multiflorum*		●	●	
120		ササクサ	*Lophatherum gracile*			●	●
121		オギ	*Miscanthus sacchariflorus*		●	●	●
122		ススキ	*Miscanthus sinensis*	●		●	●
123		コチヂミザサ	*Oplismenus undulatifolius* var.*japonicus*		●	●	
124		ケチヂミザサ	*Oplismenus undulatifolius* var.*undulatifolius*				●
125		オオクサキビ	*Panicum dichotomiflorum*				●
126		シマスズメノヒエ	*Paspalum dilatatum*			●	●
127		キシュウスズメノヒエ	*Paspalum distichum*			●	●
128		アメリカスズメノヒエ	*Paspalum notatum*				●
129		タチスズメノヒエ	*Paspalum urvillei*			●	●
130		クサヨシ	*Phalaris arundinacea*		●	●	
131		ヨシ	*Phragmites australis*			●	
132		セイタカヨシ	*Phragmites karka*				●
133		モウソウチク	*Phyllostachys edulis*	●	●	●	●
134		ネザサ	*Pleioblastus argenteostriatus*	●	●		●
135		ケネザサ	*Pleioblastus fortunei* f.*pubescens*			●	
136		メダケ	*Pleioblastus simonii*				●
137		ミゾイチゴツナギ	*Poa acroleuca*	●			
138		スズメノカタビラ	*Poa annua*		●		
139		イチゴツナギ	*Poa sphondylodes*		●		
140		ヒエガエリ	*Polypogon fugax*		●		
141		ヌメリグサ	*Sacciolepis spicata* var.*oryzetorum*				●
142		アキノエノコログサ	*Setaria faberi*			●	●
143		コツブキンエノコロ	*Setaria pallidefusca*				●
144		キンエノコロ	*Setaria pumila*				●
145		エノコログサ	*Setaria viridis* var.*minor*			●	●
146		セイバンモロコシ	*Sorghum propinquum*			●	●
147		ネズミノオ	*Sporobolus fertilis* var.*fertilis*				●
148		シバ	*Zoysia japonica*				●

表 8-1-1(3)　植物確認種一覧

No.	科 名	和 名	学 名	調査時期			
				早春	春	夏	秋
149	ケシ科	ムラサキケマン	*Corydalis incisa*	●	●		
150	アケビ科	アケビ	*Akebia quinata*	●	●	●	●
151		ミツバアケビ	*Akebia trifoliata* ssp.*trifoliata*	●	●	●	●
152	ツヅラフジ科	アオツヅラフジ	*Cocculus trilobus*	●	●	●	●
153	メギ科	ヒイラギナンテン	*Berberis japonica*				●
154		ナンテン	*Nandina domestica*	●	●	●	●
155	キンポウゲ科	センニンソウ	*Clematis terniflora*	●	●	●	
156		ケキツネノボタン	*Ranunculus cantoniensis*		●		
157		タガラシ	*Ranunculus sceleratus*	●	●		
158		キツネノボタン	*Ranunculus silerifolius*	●			
159		アキカラマツ	*Thalictrum minus* var.*hypoleucum*	●	●	●	●
160	マンサク科	イスノキ	*Distylium racemosum*	●			
161	ユズリハ科	ヒメユズリハ	*Daphniphyllum teijsmannii*	●	●	●	●
162	ベンケイソウ科	オウシュウマンネングサ	*Sedum acre*		●	●	●
163		コモチマンネングサ	*Sedum bulbiferum*	●	●		
164	ブドウ科	ノブドウ	*Ampelopsis glandulosa* var.*heterophylla*	●	●	●	●
165		ヤブカラシ	*Cayratia japonica*	●	●		●
166		ツタ	*Parthenocissus tricuspidata*	●	●	●	●
167	マメ科	エニシダ	*Cytisus scoparius*				●
168		アレチヌスビトハギ	*Desmodium paniculatum*			●	●
169		トウコマツナギ	*Indigofera bungeana* var.*bungeana*			●	●
170		マルバヤハズソウ	*Kummerowia stipulacea*				●
171		ヤハズソウ	*Kummerowia striata*			●	
172		メドハギ	*Lespedeza cuneata* var.*cuneata*	●	●	●	●
173		マルバハギ	*Lespedeza cyrtobotrya*				●
174		ネコハギ	*Lespedeza pilosa* var.*pilosa*		●	●	
175		ウマゴヤシ	*Medicago polymorpha*	●			
176		クズ	*Pueraria lobata* ssp.*lobata*		●	●	●
177		ハリエンジュ	*Robinia pseudoacacia*		●	●	●
178		クスダマツメクサ	*Trifolium campestre*		●		
179		コメツブツメクサ	*Trifolium dubium*	●	●		
180		ムラサキツメクサ	*Trifolium pratense*		●	●	
181		シロツメクサ	*Trifolium repens*	●	●	●	●
182		スズメノエンドウ	*Vicia hirsuta*	●	●		
183		ヤハズエンドウ	*Vicia sativa* ssp.*nigra*	●	●		
184		カスマグサ	*Vicia tetrasperma*	●	●		
185		フジ	*Wisteria floribunda*	●	●	●	●
186	グミ科	ツルグミ	*Elaeagnus glabra*	●	●	●	●
187	クロウメモドキ科	イソノキ	*Frangula crenata* var.*crenata*	●	●	●	●
188		ケケンポナシ	*Hovenia trichocarpa* var.*robusta*			●	
189	ニレ科	アキニレ	*Ulmus parvifolia*		●	●	●
190		ケヤキ	*Zelkova serrata*	●	●	●	●
191	アサ科	ムクノキ	*Aphananthe aspera*	●	●	●	●
192		エノキ	*Celtis sinensis*	●			●
193		カナムグラ	*Humulus scandens*			●	●
194	クワ科	クワクサ	*Fatoua villosa*			●	●
195		イヌビワ	*Ficus erecta* var.*erecta*	●	●	●	●
196		イタビカズラ	*Ficus sarmentosa* ssp.*nipponica*	●	●	●	●
197		ヤマグワ	*Morus australis*		●	●	●
198	イラクサ科	ヤブマオ	*Boehmeria japonica* var.*longispica*	●	●	●	●
199		カラムシ	*Boehmeria nivea* var.*concolor*		●	●	●
200		ナンバンカラムシ	*Boehmeria nivea* var.*nivea*		●		
201	バラ科	キンミズヒキ	*Agrimonia pilosa* var.*japonica*			●	
202		ヤマザクラ	*Cerasus jamasakura* var.*jamasakura*	●	●	●	
203		カスミザクラ	*Cerasus leveilleana*				●
204		ソメイヨシノ	*Cerasus x yedoensis*	●		●	●
205		ビワ	*Eriobotrya japonica*	●	●		
206		カナメモチ	*Photinia glabra*		●		
207		キジムシロ	*Potentilla fragarioides*	●			
208		ミツバツチグリ	*Potentilla freyniana*	●			
209		ヘビイチゴ	*Potentilla hebiichigo*		●		
210		ヤブヘビイチゴ	*Potentilla indica*	●	●		
211		カマツカ	*Pourthiaea villosa* var.*laevis*	●	●		●
212		シャリンバイ	*Rhaphiolepis indica* var.*umbellata*	●			
213		テリハノイバラ	*Rosa luciae*		●		
214		ノイバラ	*Rosa multiflora* var.*multiflora*	●	●	●	●
215		フユイチゴ	*Rubus buergeri*	●	●	●	●
216		クサイチゴ	*Rubus hirsutus*	●	●	●	●
217		ナワシロイチゴ	*Rubus parvifolius*	●	●	●	
218	ブナ科	クリ	*Castanea crenata*	●	●		
219		ツブラジイ	*Castanopsis cuspidata*		●	●	●
220		スダジイ	*Castanopsis sieboldii* ssp.*sieboldii*		●		
221		クヌギ	*Quercus acutissima*				●
222		アラカシ	*Quercus glauca*	●	●	●	●

表 8-1-1(4)　植物確認種一覧

No.	科 名	和 名	学 名	調査時期			
				早春	春	夏	秋
223	ブナ科	シラカシ	*Quercus myrsinifolia*			●	●
224		ウバメガシ	*Quercus phillyreoides*	●		●	●
225		コナラ	*Quercus serrata* ssp.*serrata* var.*serrata*	●	●	●	●
226		アベマキ	*Quercus variabilis*	●	●	●	●
227	ヤマモモ科	ヤマモモ	*Morella rubra*	●	●		●
228	カバノキ科	オオバヤシャブシ	*Alnus sieboldiana*	●			
229	ウリ科	アマチャヅル	*Gynostemma pentaphyllum* var.*pentaphyllum*	●	●	●	●
230		アレチウリ	*Sicyos angulatus*				●
231		カラスウリ	*Trichosanthes cucumeroides*				●
232		スズメウリ	*Zehneria japonica*			●	●
233	ニシキギ科	ツルウメモドキ	*Celastrus orbiculatus* var.*orbiculatus*	●	●	●	●
234		コマユミ	*Euonymus alatus* f.*ciliatodentatus*			●	
235		マサキ	*Euonymus japonicus*		●		●
236	カタバミ科	カタバミ	*Oxalis corniculata*	●	●	●	●
237		ムラサキカタバミ	*Oxalis corymbosa*		●		
238		オッタチカタバミ	*Oxalis dillenii*	●	●	●	●
239	トウダイグサ科	エノキグサ	*Acalypha australis*		●	●	●
240		ショウジョウソウ	*Euphorbia cyathophora*				●
241		コニシキソウ	*Euphorbia maculata*		●	●	●
242		オオニシキソウ	*Euphorbia nutans*				●
243		アカメガシワ	*Mallotus japonicus*	●	●	●	●
244		ナンキンハゼ	*Triadica sebifera*		●	●	
245	ミゾハコベ科	ミゾハコベ	*Elatine triandra*				●
246	ヤナギ科	イイギリ	*Idesia polycarpa*				●
247		タチヤナギ	*Salix triandra*				●
248		マルバヤナギ	*Salix chaenomeloides*		●	●	
249	スミレ科	タチツボスミレ	*Viola grypoceras* var.*grypoceras*	●	●	●	●
250		スミレ	*Viola mandshurica* var.*mandshurica*	●		●	●
251		シハイスミレ	*Viola violacea* var.*violacea*			●	
252	フウロソウ科	アメリカフウロ	*Geranium carolinianum*	●	●		
253	ミソハギ科	ホソバヒメミソハギ	*Ammannia coccinea*				●
254	アカバナ科	チョウジタデ	*Ludwigia epilobioides* ssp.*epilobioides*			●	●
255		メマツヨイグサ	*Oenothera biennis*			●	●
256		コマツヨイグサ	*Oenothera laciniata*			●	●
257		ユウゲショウ	*Oenothera rosea*		●		
258	ウルシ科	ヌルデ	*Rhus javanica* var.*chinensis*	●	●	●	●
259		ハゼノキ	*Toxicodendron succedaneum*	●	●	●	●
260		ヤマハゼ	*Toxicodendron sylvestre*			●	●
261		ヤマウルシ	*Toxicodendron trichocarpum*	●	●	●	●
262	ムクロジ科	イロハモミジ	*Acer palmatum*	●	●		●
263	ミカン科	サンショウ	*Zanthoxylum piperitum*	●	●	●	
264	ニガキ科	ニワウルシ	*Ailanthus altissima*		●	●	●
265	センダン科	センダン	*Melia azedarach*		●		●
266	アオイ科	イチビ	*Abutilon theophrasti*			●	
267		ゼニバアオイ	*Malva neglecta*		●		
268		キンゴジカ	*Sida rhombifolia* ssp.*rhombifolia*				●
269	アブラナ科	カラシナ	*Brassica juncea*	●			
270		ナズナ	*Capsella bursa-pastoris*	●	●		
271		タネツケバナ	*Cardamine occulta*	●			
272		マメグンバイナズナ	*Lepidium virginicum*		●	●	
273		ショカツサイ	*Orychophragmus violaceus* var.*violaceus*	●	●		
274		イヌガラシ	*Rorippa indica*		●		
275		スカシタゴボウ	*Rorippa palustris*	●	●		
276	タデ科	イタドリ	*Fallopia japonica* var.*japonica*	●	●	●	●
277		ミズヒキ	*Persicaria filiformis*			●	●
278		シロバナサクラタデ	*Persicaria japonica* var.*japonica*				●
279		オオイヌタデ	*Persicaria lapathifolia* var.*lapathifolia*			●	●
280		イヌタデ	*Persicaria longiseta*		●	●	●
281		イシミカワ	*Persicaria perfoliata*	●	●	●	●
282		ボントクタデ	*Persicaria pubescens*				●
283		ママコノシリヌグイ	*Persicaria senticosa*			●	●
284		ミゾソバ	*Persicaria thunbergii* var.*thunbergii*		●	●	
285		スイバ	*Rumex acetosa*	●	●		●
286		アレチギシギシ	*Rumex conglomeratus*		●		
287		ナガバギシギシ	*Rumex crispus*		●		
288		ギシギシ	*Rumex japonicus*		●	●	
289		エゾノギシギシ	*Rumex obtusifolius*			●	
290	ナデシコ科	ノミノツヅリ	*Arenaria serpyllifolia* var.*serpyllifolia*	●			
291		ミミナグサ	*Cerastium fontanum* ssp.*vulgare* var.*angustifolium*	●	●		
292		オランダミミナグサ	*Cerastium glomeratum*	●	●		
293		ツメクサ	*Sagina japonica*	●	●		
294		ムシトリナデシコ	*Silene armeria*		●		
295		シロバナマンテマ	*Silene gallica* var.*gallica*		●		
296		ウシハコベ	*Stellaria aquatica*	●	●	●	

表 8-1-1(5)　植物確認種一覧

No.	科 名	和 名	学 名	調査時期			
				早春	春	夏	秋
297	ナデシコ科	ミドリハコベ	*Stellaria neglecta*	●			
298		ノミノフスマ	*Stellaria uliginosa* var.*undulata*	●	●		
299	ヒユ科	イノコヅチ	*Achyranthes bidentata* var.*japonica*		●	●	●
300		ヒナタイノコヅチ	*Achyranthes bidentata* var.*tomentosa*				●
301		ホソバツルノゲイトウ	*Alternanthera denticulata*				●
302		ツルノゲイトウ	*Alternanthera sessilis*				●
303		イヌビユ	*Amaranthus blitum*			●	●
304		ホソアオゲイトウ	*Amaranthus hybridus*				●
305		シロザ	*Chenopodium album* var.*album*	●	●	●	●
306	ヤマゴボウ科	ヨウシュヤマゴボウ	*Phytolacca americana*		●	●	●
307	オシロイバナ科	オシロイバナ	*Mirabilis jalapa*				●
308	ザクロソウ科	ザクロソウ	*Trigastrotheca stricta*			●	●
309	ハゼラン科	ハゼラン	*Talinum paniculatum*			●	●
310	スベリヒユ科	スベリヒユ	*Portulaca oleracea*			●	●
311	アジサイ科	ウツギ	*Deutzia crenata* var.*crenata*			●	
312	ツリフネソウ科	ホウセンカ	*Impatiens balsamina*			●	
313	サカキ科	サカキ	*Cleyera japonica*	●		●	●
314		ヒサカキ	*Eurya japonica*		●	●	●
315		モッコク	*Ternstroemia gymnanthera*		●	●	
316	カキノキ科	カキノキ	*Diospyros kaki* var.*kaki*	●	●	●	●
317	サクラソウ科	マンリョウ	*Ardisia crenata*	●	●	●	●
318		カラタチバナ	*Ardisia crispa* var.*crispa*	●	●	●	●
319		ヤブコウジ	*Ardisia japonica* var.*japonica*	●	●	●	●
320		コナスビ	*Lysimachia japonica*	●	●	●	●
321	ツバキ科	ヤブツバキ	*Camellia japonica*	●	●	●	●
322		チャノキ	*Camellia sinensis* var.*sinensis*	●	●	●	●
323	ハイノキ科	クロバイ	*Symplocos prunifolia* var.*prunifolia*	●	●	●	●
324	エゴノキ科	エゴノキ	*Styrax japonicus*			●	●
325	マタタビ科	キウイフルーツ	*Actinidia deliciosa*		●		
326	リョウブ科	リョウブ	*Clethra barbinervis*	●	●	●	●
327	ツツジ科	ネジキ	*Lyonia ovalifolia* var.*elliptica*		●		
328		モチツツジ	*Rhododendron macrosepalum*	●	●	●	●
329		コバノミツバツツジ	*Rhododendron reticulatum*			●	
330		ツツジ(園芸品種)	*Rhododendron* cvs.	●			●
331		シャシャンボ	*Vaccinium bracteatum*	●	●	●	●
332		ナツハゼ	*Vaccinium oldhamii*		●		
333		カンサイスノキ	*Vaccinium smallii* var.*versicolor*	●		●	●
334	アオキ科	アオキ	*Aucuba japonica* var.*japonica*	●	●	●	●
335	アカネ科	アリドオシ	*Damnacanthus indicus*	●	●	●	●
336		ヤエムグラ	*Galium spurium* var.*echinospermon*	●	●		
337		クチナシ	*Gardenia jasminoides*	●	●	●	
338		フタバムグラ	*Oldenlandia brachypoda*			●	
339		ヘクソカズラ	*Paederia foetida*	●	●	●	●
340	リンドウ科	ハナハマセンブリ	*Centaurium tenuiflorum*			●	
341	キョウチクトウ科	ガガイモ	*Metaplexis japonica*		●	●	●
342		テイカカズラ	*Trachelospermum asiaticum*	●	●	●	●
343		ツルニチニチソウ	*Vinca major*		●		
344	ヒルガオ科	コヒルガオ	*Calystegia hederacea*		●	●	●
345		ヒルガオ	*Calystegia pubescens*	●	●	●	●
346		カロリナアオイゴケ	*Dichondra carolinensis*				●
347		アメリカアサガオ	*Ipomoea hederacea*				●
348		マメアサガオ	*Ipomoea lacunosa*				●
349		ホシアサガオ	*Ipomoea triloba*				●
350	ナス科	ヒロハフウリンホオズキ	*Physalis angulata*				●
351		ヒヨドリジョウゴ	*Solanum lyratum*		●		
352		イヌホオズキ	*Solanum nigrum*				●
353		タマサンゴ	*Solanum pseudocapsicum*			●	●
354	ムラサキ科	ハナイバナ	*Bothriospermum zeylanicum*	●	●		
355		キュウリグサ	*Trigonotis peduncularis*	●	●	●	
356	モクセイ科	ネズミモチ	*Ligustrum japonicum* var.*japonicum*		●	●	●
357		トウネズミモチ	*Ligustrum lucidum*	●	●		
358		イボタノキ	*Ligustrum obtusifolium* ssp.*obtusifolium*	●	●		●
359		ヨウシュイボタ	*Ligustrum vulgare*			●	
360		ヒイラギ	*Osmanthus heterophyllus*				●
361	オオバコ科	マツバウンラン	*Nuttallanthus canadensis*	●	●		
362		オオバコ	*Plantago asiatica* var.*asiatica*	●	●	●	●
363		ヘラオオバコ	*Plantago lanceolata*	●	●		
364		ツボミオオバコ	*Plantago virginica*	●			
365		タチイヌノフグリ	*Veronica arvensis*	●			
366		フラサバソウ	*Veronica hederifolia*	●			
367		ムシクサ	*Veronica peregrina*	●	●		
368		オオイヌノフグリ	*Veronica persica*	●	●		
369		カワヂシャ	*Veronica undulata*		●		
370	アゼナ科	アメリカアゼナ	*Lindernia dubia* ssp.*major*				●

表 8-1-1(6)　植物確認種一覧

No.	科 名	和 名	学 名	調査時期			
				早春	春	夏	秋
371	アゼナ科	アゼナ	*Lindernia procumbens*			●	●
372		タケトアゼナ	*Lindernia dubia* ssp.*dubia*				●
373		ウリクサ	*Torenia crustacea*				●
374	シソ科	キランソウ	*Ajuga decumbens*	●			
375		ムラサキシキブ	*Callicarpa japonica* var.*japonica*	●	●	●	●
376		クサギ	*Clerodendrum trichotomum*	●	●	●	●
377		トウバナ	*Clinopodium gracile*	●	●		
378		カキドオシ	*Glechoma hederacea* ssp.*grandis*	●	●	●	
379		オドリコソウ	*Lamium album* var.*barbatum*	●	●		
380		ホトケノザ	*Lamium amplexicaule*	●	●		
381		ヒメオドリコソウ	*Lamium purpureum*	●			
382		コバノタツナミ	*Scutellaria indica* var.*parvifolia*		●		
383		イヌゴマ	*Stachys aspera* var.*hispidula*				●
384	サギゴケ科	ムラサキサギゴケ	*Mazus miquelii*		●		
385		トキワハゼ	*Mazus pumilus*	●	●	●	●
386	キツネノマゴ科	キツネノマゴ	*Justicia procumbens* var.*procumbens*			●	●
387	クマツヅラ科	シチヘンゲ	*Lantana camara* ssp.*aculeata*			●	●
388		ヤナギハナガサ	*Verbena bonariensis*		●	●	●
389		アレチハナガサ	*Verbena brasiliensis*		●	●	
390	モチノキ科	イヌツゲ	*Ilex crenata* var.*crenata*	●	●		●
391		モチノキ	*Ilex integra*	●	●		●
392		アオハダ	*Ilex macropoda*	●	●	●	●
393		ソヨゴ	*Ilex pedunculosa*	●	●	●	●
394		クロガネモチ	*Ilex rotunda*	●	●	●	●
395	キキョウ科	キキョウソウ	*Triodanis perfoliata*		●		
396		ヒナギキョウ	*Wahlenbergia marginata*			●	●
397	キク科	クソニンジン	*Artemisia annua*			●	
398		ヨモギ	*Artemisia indica* var.*maximowiczii*	●	●	●	●
399		アメリカセンダングサ	*Bidens frondosa*		●	●	●
400		コセンダングサ	*Bidens pilosa* var.*pilosa*		●	●	●
401		トキンソウ	*Centipeda minima*				●
402		オオキンケイギク	*Coreopsis lanceolata*	●	●	●	●
403		マメカミツレ	*Cotula australis*		●		
404		タカサブロウ	*Eclipta thermalis*				●
405		ダンドボロギク	*Erechtites hieraciifolius* var.*hieraciifolius*				●
406		ヒメジョオン	*Erigeron annuus*		●	●	●
407		アレチノギク	*Erigeron bonariensis*			●	
408		ヒメムカシヨモギ	*Erigeron canadensis*				●
409		ハルジオン	*Erigeron philadelphicus*	●			
410		ヒヨドリバナ(広義)	*Eupatorium makinoi*				
411		ハキダメギク	*Galinsoga quadriradiata*			●	
412		ホソバノチチコグサモドキ	*Gamochaeta calviceps*		●		
413		ウラジロチチコグサ	*Gamochaeta coarctata*		●		
414		チチコグサモドキ	*Gamochaeta pensylvanica*	●	●	●	●
415		チチコグサ	*Gnaphalium japonicum*		●		
416		キツネアザミ	*Hemisteptia lyrata*	●	●		
417		ヒメブタナ	*Hypochaeris glabra*		●	●	●
418		ブタナ	*Hypochaeris radicata*		●		
419		オグルマ	*Inula britannica* ssp.*japonica*				●
420		ニガナ	*Ixeridium dentatum* ssp.*dentatum*	●	●	●	●
421		オオジシバリ	*Ixeris japonica*	●			
422		アキノノゲシ	*Lactuca indica* var.*indica*	●	●	●	●
423		ヤブタビラコ	*Lapsanastrum humile*		●		
424		フランスギク	*Leucanthemum vulgare*				●
425		コウヤボウキ	*Pertya scandens*			●	
426		フキ	*Petasites japonicus* var.*japonicus*	●	●		
427		ハハコグサ	*Pseudognaphalium affine*	●	●		
428		ノボロギク	*Senecio vulgaris*	●	●		
429		セイタカアワダチソウ	*Solidago altissima*		●		●
430		オニノゲシ	*Sonchus asper*		●		
431		ノゲシ	*Sonchus oleraceus*	●	●	●	
432		セイヨウタンポポ	*Taraxacum officinale*	●		●	
433		トウカイタンポポ	*Taraxacum platycarpum* var.*longeappendiculatum*	●			
434		オオオナモミ	*Xanthium occidentale*			●	●
435		オニタビラコ(広義)	*Youngia japonica*	●	●	●	●
436	トベラ科	トベラ	*Pittosporum tobira*				●
437	ウコギ科	タラノキ	*Aralia elata*	●	●	●	●
438		カクレミノ	*Dendropanax trifidus*	●	●	●	●
439		ヤマウコギ	*Eleutherococcus spinosus* var.*spinosus*				●
440		ヤツデ	*Fatsia japonica* var.*japonica*	●	●	●	●
441		タカノツメ	*Gamblea innovans*	●		●	●
442		キヅタ	*Hedera rhombea*		●		●
443		ノチドメ	*Hydrocotyle maritima*		●		
444	セリ科	ツボクサ	*Centella asiatica*		●		

表 8-1-1(7)　植物確認種一覧

No.	科 名	和 名	学 名	調査時期			
				早春	春	夏	秋
445	セリ科	マツバゼリ	*Cyclospermum leptophyllum*			●	
446		セリ	*Oenanthe javanica* ssp.*javanica*		●		
447	ガマズミ科	ニワトコ	*Sambucus racemosa* ssp.*sieboldiana* var.*sieboldiana*		●		
448		ガマズミ	*Viburnum dilatatum*	●			
449		コバノガマズミ	*Viburnum erosum*		●	●	●
450		サンゴジュ	*Viburnum odoratissimum* var.*awabuki*		●		
451	スイカズラ科	ハナゾノツクバネウツギ	*Abelia x grandiflora*			●	●
452		スイカズラ	*Lonicera japonica*	●		●	●
－	112科	452種		200	269	244	260

資料８－２　植生調査結果（地点別調査票）

植生調査結果を表 8-2-1(1)～(15)に示す。

表 8-2-1(1)　植生調査結果

《 植生調査　現地調査票 》

調査地点番号： Q1	調査年月日： 2023 年 9 月 28 日		調査者：
地 形： 平地	日当たり 陽・(中)陰・陰		海 抜： 12 m
群 系： 湿性草地	風当たり 強・(中)・弱		方 位： －
緯 度： 137° 4′ 53.35″	土 湿 乾・適・(湿)		傾 斜： 0 度
経 度： 34° 50′ 45.01″			面 積： 2×5 m^2

〔階 層〕	〔高 さ〕	〔植被率〕	〔優占種〕
T1 高木層	－ m	－ %	－
T2 亜高木層	－ m	－ %	－
S 低木層	－ m	－ %	－
H 草本層	0.8 m	80 %	ｱｾﾞｽｹﾞ

D･S	T1	D･S	T2	D･S	S	D･S	H
						2･3	ｱｾﾞｽｹﾞ
						1･2	ﾎﾞﾝﾄｸﾀﾃﾞ
						1･2	ﾇﾒﾘｸﾞｻ
						1･1	ｲﾎﾞｸｻ
						+･2	ｱｲﾀﾞｸｸﾞ
						+･2	ﾆｶﾞﾅ
						+	ｲﾇﾀﾃﾞ
						+	ﾃﾝﾂｷ

表 8-2-1(2)　植生調査結果

《 植生調査 現地調査票 》

調査地点番号： Q2	調査年月日: 2023 年 9 月 27 日	調査者：
地 形： 斜面中部	日当たり 陽・(中)・陰	海 抜： 75 m
群 系： 植栽低木林	風当たり 強・(中)・弱	方 位： 40
緯 度： 137° 4′ 47.79″	土 湿 乾・(適)・湿	傾 斜： 45 度
経 度： 34° 50′ 43.36″		面 積： 5×5 m^2

〔階 層〕	〔高 さ〕	〔植被率〕	〔優占種〕
T1 高木層	－ m	－ %	－
T2 亜高木層	－ m	－ %	－
S 低木層	5 m	60 %	ｱﾍﾞﾏｷ
H 草本層	0.5 m	25 %	ｱﾍﾞﾏｷ

D･S	T1	D･S	T2	D･S	S	D･S	H
				3･3	ｱﾍﾞﾏｷ	1･2	ｱﾍﾞﾏｷ
				1･1	ｸﾇｷﾞ	1･2	ﾂﾌﾞﾗｼﾞｲ
				1･1	ﾄﾍﾞﾗ	+･2	ｴﾆｼﾀﾞ
				1･1	ﾋｻｶｷ	+･2	ﾄﾗﾉｵｼﾀﾞ
						+	ｲﾀﾄﾞﾘ
						+	ｶｽﾐｻﾞｸﾗ
						+	ｺｾﾝﾀﾞﾝｸﾞｻ
						+	ﾊﾘｴﾝｼﾞｭ
						+	ﾍｸｿｶｽﾞﾗ

表 8-2-1(3)　植生調査結果

《 植生調査　現地調査票 》

調査地点番号：	Q3	調査年月日：	2023 年　9 月　27 日	調査者：	
地　形：	平地	日当たり	(陽)・中陰・陰	海　抜：	15　m
群　系：	植栽低木林	風当たり	強・(中)・弱	方　位：	180
緯　度：	137° 4′ 50.72″	土　湿	乾・(適)・湿	傾　斜：	15　度
経　度：	34° 50′ 49.99″			面　積：	5×5　m^2

〔階　層〕	〔高　さ〕	〔植被率〕	〔優占種〕
T1　高木層	－　m	－　%	－
T2　亜高木層	6　m	10　%	ｸｽﾉｷ
S　低木層	2　m	20　%	ﾂﾂｼﾞ(園芸品種)
H　草本層	1　m	80　%	ｽｽｷ

D･S	T1	D･S	T2	D･S	S	D･S	H
		1･1	ｸｽﾉｷ	1･2	ﾂﾂｼﾞ(園芸品種)	3･3	ｽｽｷ
		1･1	ｸﾛﾏﾂ	1･1	ｱｶﾒｶﾞｼﾜ	2･2	ﾁｶﾞﾔ
		1･1	ﾔﾏﾓﾓ			＋	ﾒﾋｼﾊﾞ
						＋	ｵｯﾀﾁｶﾀﾊﾞﾐ
						＋	ｶﾞｶﾞｲﾓ
						＋	ｺﾆｼｷｿｳ
						＋	ｽｷﾞﾅ
						＋	ｾｲﾀｶｱﾜﾀﾞﾁｿｳ
						＋	ﾋﾒｼﾞｮｵﾝ
						＋	ﾒﾄﾞﾊｷﾞ
						＋	ﾒﾘｹﾝｶﾙｶﾔ
						＋	ﾔﾌﾞｶﾗｼ
						＋	ﾖﾓｷﾞ

表 8-2-1(4)　植生調査結果

《 植生調査 現地調査票 》

調査地点番号： Q4	調査年月日: 2023 年 9 月 27 日	調査者：
地 形： 平地	日当たり (陽)・中陰・陰	海 抜： 15 m
群 系： 乾生草地	風当たり 強・(中)・弱	方 位： 0
緯 度： 137° 4′ 49.32″	土 湿 乾・(適)・湿	傾 斜： 35 度
経 度： 34° 50′ 51.41″		面 積： 3×3 m^2

〔階 層〕	〔高 さ〕	〔植被率〕	〔優占種〕
T1 高木層	－ m	－ %	－
T2 亜高木層	－ m	－ %	－
S 低木層	－ m	－ %	－
H 草本層	1 m	100 %	ｶﾅﾑｸﾞﾗ

D･S	T1	D･S	T2	D･S	S	D･S	H
						3･3	ｶﾅﾑｸﾞﾗ
						2･3	ｸｽﾞ
						+･2	ﾒﾋｼﾊﾞ
						+	ｺﾂﾌﾞｷﾝｴﾉｺﾛ

表 8-2-1(5)　植生調査結果

《 植生調査 現地調査票 》

調査地点番号： Q5	調査年月日: 2023 年 9 月 27 日	調査者：
地 形： 平地	日当たり (陽)・中陰・陰	海 抜： 20 m
群 系： 乾生草地	風当たり 強・(中)・弱	方 位： －
緯 度： 137° 4′ 47.42″	土 湿 乾・(適)・湿	傾 斜： 0 度
経 度： 34° 50′ 52.45″		面 積： 4×4 m^2

〔階 層〕	〔高 さ〕	〔植被率〕	〔優占種〕
T1 高木層	－ m	－ %	－
T2 亜高木層	－ m	－ %	－
S 低木層	－ m	－ %	－
H 草本層	1.4 m	100 %	ｸｽﾞ

D･S	T1	D･S	T2	D･S	S	D･S	H
						3･3	ｸｽﾞ
						2･2	ﾋﾒﾑｶｼﾖﾓｷﾞ
						1･1	ｾｲﾀｶｱﾜﾀﾞﾁｿｳ
						1･1	ｺｾﾝﾀﾞﾝｸﾞｻ
						1･1	ﾏﾒｱｻｶﾞｵ
						+	ｶﾅﾑｸﾞﾗ
						+	ﾒﾋｼﾊﾞ
						+	ｵｵｸｻｷﾋﾞ
						+	ｶﾗｽｳﾘ
						+	ｷﾝｴﾉｺﾛ
						+	ｺﾏﾂﾖｲｸﾞｻ
						+	ﾍｸｿｶｽﾞﾗ
						+	ﾏﾙﾊﾞﾔﾊｽﾞｿｳ
						+	ﾎｼｱｻｶﾞｵ

表 8-2-1(6)　植生調査結果

《 植生調査 現地調査票 》

調査地点番号： Q6	調査年月日: 2023 年 9 月 27 日	調査者：
地 形： 平地	日当たり (陽)・中陰・陰	海 抜： 15 m
群 系： 乾生草地	風当たり 強・(中)・弱	方 位： －
緯 度： 137° 4′ 30.79″	土 湿 乾・(適)・湿	傾 斜： 0 度
経 度： 34° 50′ 46.72″		面 積： 3×3 m^2

〔階 層〕	〔高 さ〕	〔植被率〕	〔優占種〕
T1 高木層	－ m	－ %	－
T2 亜高木層	－ m	－ %	－
S 低木層	－ m	－ %	－
H 草本層	0.6 m	100 %	ﾎｼｱｻｶﾞｵ

D･S	T1	D･S	T2	D･S	S	D･S	H
						3･3	ﾎｼｱｻｶﾞｵ
						1･2	ｽｷﾞﾅ
						1･1	ｱﾚﾁｳﾘ
						+･2	ﾏﾒｱｻｶﾞｵ
						+	ｺｾﾝﾀﾞﾝｸﾞｻ
						+	ﾒﾋｼﾊﾞ
						+	ﾉﾊｶﾀｶﾗｸｻ

表 8-2-1(7)　植生調査結果

《 植生調査 現地調査票 》

調査地点番号： Q7	調査年月日: 2023 年 9 月 27 日	調査者：
地 形： 斜面上部	日当たり 陽・(中)・陰	海 抜： 65 m
群 系： 高木林	風当たり 強・(中)・弱	方 位： 185
緯 度： 137° 4′ 44.75″	土 湿 乾・(適)・湿	傾 斜： 5 度
経 度： 34° 50′ 39.59″		面 積： 12×12 m^2

〔階 層〕	〔高 さ〕	〔植被率〕	〔優占種〕
T1 高木層	15 m	75 %	ｱﾍﾞﾏｷ
T2 亜高木層	10 m	30 %	ｶｷﾉｷ
S 低木層	4 m	45 %	ｱｵｷ
H 草本層	0.8 m	10 %	ｲﾉｺｽﾞﾁ

D･S	T1	D･S	T2	D･S	S	D･S	H
4･4	ｱﾍﾞﾏｷ	2･1	ｶｷﾉｷ	2･2	ｱｵｷ	1･1	ｲﾉｺﾂﾞﾁ
		1･1	ｷﾂﾞﾀ	1･2	ﾂﾌﾞﾗｼﾞｲ	1･1	ｷﾂﾞﾀ
		1･1	ﾔﾌﾞﾂﾊﾞｷ	1･2	ﾔﾌﾞﾂﾊﾞｷ	1･1	ﾌﾕｲﾁｺﾞ
		+	ｼｭﾛ	1･1	ｱｵﾊﾀﾞ	+･2	ﾅｶﾞﾊﾞｼﾞｬﾉﾋｹﾞ
				1･1	ｴｺﾞﾉｷ	+･2	ﾈｻﾞｻ
				1･1	ﾋｻｶｷ	+	ｲﾇﾂｹﾞ
				1･1	ｶﾏﾂｶ	+	ﾋｲﾗｷﾞﾅﾝﾃﾝ
				1･1	ﾀﾌﾞﾉｷ	+	ﾏｻｷ
				1･1	ﾈｽﾞﾐﾓﾁ	+	ﾐﾂﾊﾞｱｹﾋﾞ
				+	ｼｭﾛ	+	ﾂﾀ
						+	ﾑｸﾉｷ
						+	ﾔﾏｳｺｷﾞ
						+	ﾔﾏﾉｲﾓ
						+	ﾋﾒﾕｽﾞﾘﾊ

表 8-2-1(8)　植生調査結果

《 植生調査 現地調査票 》

調査地点番号： Q8	調査年月日: 2023 年 9 月 27 日	調査者：
地 形： 斜面上部	日当たり 陽・(中)・陰	海 抜： 80 m
群 系： 高木林	風当たり 強・(中)・弱	方 位： 274
緯 度： 137° 4′ 47.44″	土 湿 乾・(適)・湿	傾 斜： 7 度
経 度： 34° 50′ 37.91″		面 積： 12×12 m^2

〔階 層〕	〔高 さ〕	〔植被率〕	〔優占種〕
T1 高木層	13 m	98 %	ﾂﾌﾞﾗｼﾞｲ
T2 亜高木層	－ m	－ %	－
S 低木層	4 m	20 %	ﾂﾌﾞﾗｼﾞｲ
H 草本層	2 m	0.6 %	ﾂﾌﾞﾗｼﾞｲ

D･S	T1	D･S	T2	D･S	S	D･S	H
4･4	ﾂﾌﾞﾗｼﾞｲ			1･2	ﾂﾌﾞﾗｼﾞｲ	+･2	ｺｸﾗﾝ
1･2	ｱﾍﾞﾏｷ			1･1	ﾋｻｶｷ	+･2	ﾂﾌﾞﾗｼﾞｲ
				1･1	ｶｸﾚﾐﾉ	+	ｱﾗｶｼ
				1･1	ｸﾛｶﾞﾈﾓﾁ	+	ｶｸﾚﾐﾉ
				1･1	ﾓﾁﾉｷ	+	ｾﾝﾘｮｳ
				+	ｱｵﾊﾀﾞ	+	ｿﾖｺﾞ
				+	ｲﾇﾋﾞﾜ	+	ﾀｶﾉﾂﾒ
				+	ﾀｶﾉﾂﾒ	+	ﾊｾﾞﾉｷ
				+	ﾔﾌﾞﾆｯｹｲ	+	ﾏﾝﾘｮｳ
				+	ﾔﾏｳﾙｼ	+	ﾔﾌﾞｺｳｼﾞ
				+	ﾋﾒﾕｽﾞﾘﾊ	+	ﾔﾌﾞﾆｯｹｲ
						+	ﾔﾏｳﾙｼ
						+	ﾘｮｳﾌﾞ

表 8-2-1(9)　植生調査結果

《 植生調査 現地調査票 》

調査地点番号： Q9	調査年月日: 2023 年 9 月 27 日	調査者：
地 形： 斜面上部	日当たり 陽・(中)・陰	海 抜： 75 m
群 系： 高木林	風当たり 強・(中)・弱	方 位： 220
緯 度： 137° 4′ 48.54″	土 湿 乾・(適)・湿	傾 斜： 10 度
経 度： 34° 50′ 42.49″		面 積： 12×12 m^2

〔階 層〕	〔高 さ〕	〔植被率〕	〔優占種〕
T1 高木層	12 m	95 %	ｺﾅﾗ
T2 亜高木層	8 m	30 %	ﾂﾌﾞﾗｼﾞｲ
S 低木層	4 m	40 %	ﾂﾌﾞﾗｼﾞｲ
H 草本層	0.8 m	4 %	ｱﾗｶｼ

D･S	T1	D･S	T2	D･S	S	D･S	H
2･3	ｺﾅﾗ	2･3	ﾂﾌﾞﾗｼﾞｲ	2･2	ﾂﾌﾞﾗｼﾞｲ	+･2	ｱﾗｶｼ
2･1	ﾂﾌﾞﾗｼﾞｲ	1･2	ﾊｾﾞﾉｷ	1･2	ﾋｻｶｷ	+･2	ｾﾝﾘｮｳ
1･1	ｱﾍﾞﾏｷ	1･1	ｶｽﾐｻﾞｸﾗ	1･1	ｸｽﾉｷ	+	ｸｽﾉｷ
		1･1	ｽｷﾞ	1･1	ﾋﾒﾕｽﾞﾘﾊ	+	ｺﾅﾗ
		1･1	ﾋﾉｷ	+	ｶﾝｻｲｽﾉｷ	+	ﾈｽﾞﾐﾓﾁ
				+	ﾊｾﾞﾉｷ	+	ﾋｻｶｷ
				+	ﾓﾁﾂﾂｼﾞ	+	ﾏﾝﾘｮｳ
				+	ﾘｮｳﾌﾞ	+	ﾓﾁﾂﾂｼﾞ
						+	ﾔﾂﾃﾞ
						+	ﾔﾌﾞｺｳｼﾞ
						+	ﾋﾒﾕｽﾞﾘﾊ
						+	ﾘｮｳﾌﾞ

表 8-2-1(10)　植生調査結果

《 植生調査 現地調査票 》

調査地点番号： Q10	調査年月日: 2023 年 9 月 27 日	調査者：
地 形： 斜面下部	日当たり 陽・(中)・陰	海 抜： 55 m
群 系： 高木林	風当たり 強・(中)・弱	方 位： 100
緯 度： 137° 4′ 53.98″	土 湿 乾・(適)・湿	傾 斜： 10 度
経 度： 34° 50′ 37.19″		面 積： 10×10 m^2

〔階 層〕	〔高 さ〕	〔植被率〕	〔優占種〕
T1 高木層	12 m	100 %	ﾓｳｿｳﾁｸ
T2 亜高木層	－ m	－ %	－
S 低木層	3 m	5 %	ﾓｳｿｳﾁｸ
H 草本層	0.5 m	5 %	ﾑｸﾉｷ

D･S	T1	D･S	S	D･S	H	D･S	H
5･5	ﾓｳｿｳﾁｸ	1･1	ﾓｳｿｳﾁｸ	1･1	ﾑｸﾉｷ	＋	ﾔﾌﾞﾆｯｹｲ
				＋･2	ｶｸﾚﾐﾉ	＋	ﾔﾌﾞﾗﾝ
				＋･2	ﾀﾏｻﾝｺﾞ	＋	ﾋﾒﾕｽﾞﾘﾊ
				＋･2	ﾅｶﾞﾊﾞｼﾞｬﾉﾋｹﾞ		
				＋	ｱﾏﾁｬﾂﾞﾙ		
				＋	ｱﾗｶｼ		
				＋	ｲﾇﾋﾞﾜ		
				＋	ｲﾇﾏｷ		
				＋	ｲﾛﾊﾓﾐｼﾞ		
				＋	ｴﾉｷ		
				＋	ｷﾂﾞﾀ		
				＋	ｻｻｸｻ		
				＋	ﾂﾀ		
				＋	ﾂﾌﾞﾗｼﾞｲ		
				＋	ﾐﾂﾊﾞｱｹﾋﾞ		

表 8-2-1(11)　植生調査結果

《 植生調査 現地調査票 》

調査地点番号： Q11	調査年月日: 2023 年 9 月 27 日		調査者：
地 形： 斜面下部	日当たり 陽・(中)・陰		海 抜： 65 m
群 系： 高木林	風当たり 強・(中)・弱		方 位： 146
緯 度： 137° 4′ 52.1″	土 湿 乾・(適)・湿		傾 斜： 25 度
経 度： 34° 50′ 35.83″			面 積： 12×12 m^2

〔階 層〕	〔高 さ〕	〔植被率〕	〔優占種〕
T1 高木層	22 m	100 %	ﾂﾌﾞﾗｼﾞｲ
T2 亜高木層	10 m	30 %	ﾂﾌﾞﾗｼﾞｲ
S 低木層	4 m	30 %	ﾋｻｶｷ
H 草本層	0.7 m	3 %	ｱﾗｶｼ

D･S	T1	D･S	T2	D･S	S	D･S	H
5･5	ﾂﾌﾞﾗｼﾞｲ	2･1	ﾂﾌﾞﾗｼﾞｲ	2･2	ﾋｻｶｷ	+･2	ｱﾗｶｼ
		1･1	ｶｸﾚﾐﾉ	2･2	ｶｸﾚﾐﾉ	+･2	ｲﾇﾏｷ
		1･1	ﾔﾌﾞﾂﾊﾞｷ	1･2	ﾂﾌﾞﾗｼﾞｲ	+･2	ﾂﾌﾞﾗｼﾞｲ
				1･2	ﾔﾌﾞﾂﾊﾞｷ	+･2	ﾔﾂﾃﾞ
				1･1	ｱﾗｶｼ	+	ｸｽﾉｷ
				1･1	ﾓﾁﾉｷ	+	ｸﾛｶﾞﾈﾓﾁ
				+	ｻｶｷ	+	ｼｭﾛ
						+	ｼﾗｶｼ
						+	ｾﾝﾘｮｳ
						+	ﾉｷｼﾉﾌﾞ
						+	ﾏﾝﾘｮｳ
						+	ﾓﾁﾉｷ
						+	ﾔﾌﾞﾂﾊﾞｷ

表 8-2-1(12)　植生調査結果

《 植生調査　現地調査票 》

調査地点番号： Q12	調査年月日: 2023 年 9 月 27 日	調査者：
地 形： 斜面下部	日当たり 陽・(中)・陰	海 抜： 50 m
群 系： 高木林	風当たり 強・(中)・弱	方 位： －
緯 度： 137° 5′ 2.55″	土 湿 乾・(適)・湿	傾 斜： 0 度
経 度： 34° 50′ 41.01″		面 積： 12×12 m^2

〔階 層〕	〔高 さ〕	〔植被率〕	〔優占種〕
T1 高木層	12 m	98 %	ﾓｳｿｳﾁｸ
T2 亜高木層	－ m	－ %	－
S 低木層	2 m	2 %	ﾓｳｿｳﾁｸ
H 草本層	0.5 m	3 %	ｱﾘﾄﾞｵｼ

D･S	T1	D･S	T2	D･S	S	D･S	H
5･5	ﾓｳｿｳﾁｸ			＋	ﾓｳｿｳﾁｸ	1･1	ｱﾘﾄﾞｵｼ
1･1	ﾂﾌﾞﾗｼﾞｲ					＋･2	ﾂﾌﾞﾗｼﾞｲ
						＋	ｱﾗｶｼ
						＋	ｶｸﾚﾐﾉ
						＋	ｷﾂﾞﾀ
						＋	ﾂﾙｸﾞﾐ
						＋	ﾍﾞﾆｼﾀﾞ
						＋	ﾑｸﾉｷ
						＋	ﾔﾌﾞﾂﾊﾞｷ

表 8-2-1(13)　植生調査結果

《 植生調査 現地調査票 》

調査地点番号： Q13	調査年月日: 2023 年 9 月 27 日	調査者：
地 形： 斜面中部	日当たり 陽・(中)・陰	海 抜： 55 m
群 系： 高木林	風当たり 強・(中)・弱	方 位： 180
緯 度： 137° 5′ 4.5″	土 湿 乾・(適)・湿	傾 斜： 20 度
経 度： 34° 50′ 41.38″		面 積： 12×12 m^2

〔階 層〕	〔高 さ〕	〔植被率〕	〔優占種〕
T1 高木層	12 m	95 %	ｹﾔｷ
T2 亜高木層	8 m	20 %	ｹﾔｷ
S 低木層	3 m	10 %	ｹﾔｷ
H 草本層	1 m	85 %	ﾈｻﾞｻ

D･S	T1	D･S	S	D･S	H	D･S	H
5･5	ｹﾔｷ	1･1	ｹﾔｷ	4･4	ﾈｻﾞｻ	+	ﾂﾌﾞﾗｼﾞｲ
1･1	ｱﾗｶｼ	1･1	ﾔﾌﾞﾂﾊﾞｷ	1･1	ｲﾉｺﾂﾞﾁ	+	ﾅｷﾘｽｹﾞ
		+	ﾔﾏﾉｲﾓ	1･1	ｺﾁﾁﾞﾐｻﾞｻ	+	ﾍｸｿｶｽﾞﾗ
				+･2	ｱｹﾋﾞ	+	ﾏﾝﾘｮｳ
				+･2	ｶﾆｸｻ	+	ﾐﾂﾊﾞｱｹﾋﾞ
D･S	T2			+･2	ﾍﾞﾆｼﾀﾞ	+	ﾑｸﾉｷ
2･2	ｹﾔｷ			+	ｱﾏﾁｬﾂﾞﾙ	+	ﾔﾌﾞﾂﾊﾞｷ
1･1	ﾔﾌﾞﾂﾊﾞｷ			+	ｱﾗｶｼ	+	ﾔﾏﾉｲﾓ
				+	ｲﾎﾞﾀﾉｷ		
				+	ｴﾉｷ		
				+	ｶｸﾚﾐﾉ		
				+	ｸｻｲﾁｺﾞ		
				+	ｸﾛｶﾞﾈﾓﾁ		
				+	ｻﾈｶｽﾞﾗ		
				+	ｾﾝﾘｮｳ		

表 8-2-1(14)　植生調査結果

《 植生調査 現地調査票 》

調査地点番号： Q14	調査年月日: 2023 年 9 月 27 日	調査者：
地 形： 斜面中部	日当たり 陽・(中)・陰	海 抜： 70 m
群 系： 高木林	風当たり 強・(中)・弱	方 位： 150
緯 度： 137° 5′ 2.94″	土 湿 乾・(適)・湿	傾 斜： 20 度
経 度： 34° 50′ 43.65″		面 積： 12×12 m^2

〔階 層〕	〔高 さ〕	〔植被率〕	〔優占種〕
T1 高木層	13 m	95 %	ｽｷﾞ
T2 亜高木層	7 m	15 %	ｱﾗｶｼ
S 低木層	2 m	15 %	ﾂﾌﾞﾗｼﾞｲ
H 草本層	0.5 m	5 %	ﾍﾞﾆｼﾀﾞ

D・S	T1	D・S	T2	D・S	S	D・S	H
3・3	ｽｷﾞ	1・1	ｱﾗｶｼ	1・2	ﾂﾌﾞﾗｼﾞｲ	1・1	ﾍﾞﾆｼﾀﾞ
1・2	ﾋﾉｷ	1・1	ﾂﾌﾞﾗｼﾞｲ	1・1	ｱﾗｶｼ	+・2	ｶｸﾚﾐﾉ
1・1	ﾂﾌﾞﾗｼﾞｲ			1・1	ﾋｻｶｷ	+・2	ﾂﾌﾞﾗｼﾞｲ
				1・1	ﾔﾌﾞﾂﾊﾞｷ	+	ｶﾗﾀﾁﾊﾞﾅ
				1・1	ﾔﾌﾞﾆｯｹｲ	+	ｱﾗｶｼ
						+	ｸｽﾉｷ
						+	ｻﾙﾄﾘｲﾊﾞﾗ
						+	ﾅｶﾞﾊﾞｼﾞｬﾉﾋｹﾞ
						+	ﾏﾝﾘｮｳ

表 8-2-1(15)　植生調査結果

《 植生調査　現地調査票 》

調査地点番号： Q15	調査年月日: 2023 年 7 月 21 日	調査者：
地 形： 平地	日当たり (陽) ・ 中陰 ・ 陰	海 抜： 13 m
群 系： 高茎草地	風当たり 強 ・ (中) ・ 弱	方 位： －
緯 度： 137° 4′ 44.75″	土 湿 乾 ・ 適 ・ (湿)	傾 斜： 0 度
経 度： 34° 50′ 39.59″		面 積： 2×2 m^2

〔階 層〕	〔高 さ〕	〔植被率〕	〔優占種〕
T1　高木層	m	%	
T2　亜高木層	m	%	
S　低木層	m	%	
H　草本層	1.5 m	100 %	ｶﾞﾏ

D･S	T1	D･S	T2	D･S	S	D･S	H
						4･4	ｶﾞﾏ
						+･2	ｸｻﾖｼ
						+	ﾄｸｻ
						+	ｲﾇﾋﾞｴ

資料８－３　重要な種の概要

重要な種を表 8-3-1 に、重要な種の概要を表 8-3-2 に示す。

表8-3-1　重要な種（植物）

No.	門	綱	科名	種名	重要な種選定基準[注)]					対象事業実施区域		調査時期			
					Ⅰ	Ⅱ	Ⅲ	Ⅳ	Ⅴ	内	外	早春季	春季	夏季	秋季
1	種子植物門	双子葉植物綱	オオバコ科	カワヂシャ			NT				●		●		
計	1門	1綱	1科	1種	0種	0種	1種	0種	0種	0種	1種	0種	1種	0種	0種

注)「重要な種の選定基準」のⅠ～Ⅴは、準備書本編表8.10.8に示す番号と対応し、当該法令・文献における指定状況を示している．
また、各指定状況の内容は略称である。

表 8-3-2　重要な種の概要

種　名	カワヂシャ　*Veronica undulata* オオバコ科
選定基準	環境省 RL：NT
一般生態	
【特徴】水田や河川敷などの低湿地（特に水路の岸）に生育する、越年生草本である。茎は直立または斜上し、高さ 10～50cm ほどである。葉は対生し、無柄、葉身は披針形 ～長楕円状披針形、辺縁には鋸歯がある。花期は５～６月であり 15～50 個の白色の花をつける。蒴果は球形で、長さ幅ともに 2.5～3mm であり、先端に長さ 1mm ほどの花柱が残存し、果柄は曲がらずに斜上する。 【分布】本州（中部地方以西）、四国、九州、琉球に分布しており、愛知県では生育地及び個体数は多いが、近畿地方などでは、減少傾向にあるといわれている。 【確認状況】春季に、対象事業実施区域外で１箇所合計５株確認された。 【予測結果】対象事業実施区域内では確認されておらず、直接的な改変は行われない。また、本種の確認位置は対象事業実施区域北側の須美川の対岸であり、生育環境への影響もないと考えられることから、生育状況は変化せず、工事の実施に伴う影響はないものと予測する。また、生育地は長時間日影となる範囲から離れていることから、施設の存在に伴い生じる日影による生育環境の変化はない。よって、施設の存在による影響はないものと予測する。	
写真	備考
	令和５年５月 18 日撮影 確認地点 重要な種保護の観点から 確認地点非公開

９　人と自然との触れ合いの活動の場関連

資料９－１　交差点交通量調査結果

１）交差点交通量調査結果

交差点交通量調査結果を表 9-1-1、表 9-1-2 に示す。

（１）平日

表 9-1-1(1)　交通量調査結果（平日、地点１）

調査月日：令和5年11月28日(火)

調査地点：交差点1

方向案内図

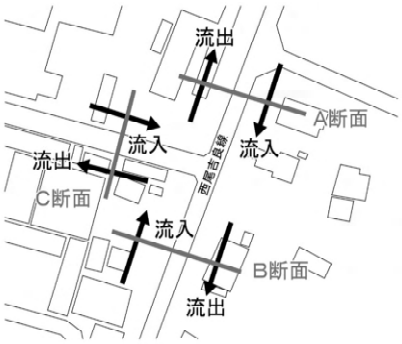

A断面												
方　向	流　出						流　入					
時　間	大型車［台］	小型車［台］	自動車類合　計［台］	大型車混入率［%］	時間比率［%］	二輪車［台］	大型車［台］	小型車［台］	自動車類合　計［台］	大型車混入率［%］	時間比率［%］	二輪車［台］
7:00 ～ 8:00	60	505	565	10.6	13.3	10	63	401	464	13.6	12.0	12
8:00 ～ 9:00	127	436	563	22.6	13.2	5	82	260	342	24.0	8.8	2
9:00 ～ 10:00	158	175	333	47.4	7.8	1	138	239	377	36.6	9.7	1
10:00 ～ 11:00	141	202	343	41.1	8.0	1	101	207	308	32.8	7.9	0
11:00 ～ 12:00	82	219	301	27.2	7.1	3	76	221	297	25.6	7.7	1
12:00 ～ 13:00	90	189	279	32.3	6.5	2	70	200	270	25.9	7.0	1
13:00 ～ 14:00	128	110	238	53.8	5.6	3	91	183	274	33.2	7.1	0
14:00 ～ 15:00	80	201	281	28.5	6.6	1	75	184	259	29.0	6.7	0
15:00 ～ 16:00	123	237	360	34.2	8.4	2	71	209	280	25.4	7.2	2
16:00 ～ 17:00	69	351	420	16.4	9.9	4	44	243	287	15.3	7.4	4
17:00 ～ 18:00	40	320	360	11.1	8.4	3	39	365	404	9.7	10.4	5
18:00 ～ 19:00	21	199	220	9.5	5.2	1	16	303	319	5.0	8.2	3
昼間12時間計	1,119	3,144	4,263	26.2	100.0	36	866	3,015	3,881	22.3	100.0	31

B断面												
方　向	流　出						流　入					
時　間	大型車［台］	小型車［台］	自動車類合　計［台］	大型車混入率［%］	時間比率［%］	二輪車［台］	大型車［台］	小型車［台］	自動車類合　計［台］	大型車混入率［%］	時間比率［%］	二輪車［台］
7:00 ～ 8:00	53	386	439	12.1	11.2	15	72	519	591	12.2	14.2	8
8:00 ～ 9:00	91	270	361	25.2	9.2	3	84	415	499	16.8	11.9	2
9:00 ～ 10:00	117	211	328	35.7	8.3	1	96	262	358	26.8	8.6	1
10:00 ～ 11:00	99	220	319	31.0	8.1	0	89	208	297	30.0	7.1	1
11:00 ～ 12:00	83	240	323	25.7	8.2	2	93	179	272	34.2	6.5	3
12:00 ～ 13:00	71	208	279	25.4	7.1	3	53	197	250	21.2	6.0	1
13:00 ～ 14:00	88	204	292	30.1	7.4	0	98	196	294	33.3	7.0	3
14:00 ～ 15:00	84	197	281	29.9	7.1	1	69	198	267	25.8	6.4	1
15:00 ～ 16:00	82	201	283	29.0	7.2	2	80	214	294	27.2	7.0	2
16:00 ～ 17:00	41	251	292	14.0	7.4	3	58	280	338	17.2	8.1	4
17:00 ～ 18:00	34	357	391	8.7	9.9	7	23	342	365	6.3	8.7	8
18:00 ～ 19:00	21	323	344	6.1	8.7	4	18	333	351	5.1	8.4	4
昼間12時間計	864	3,068	3,932	22.0	100.0	41	833	3,343	4,176	19.9	100.0	38

表 9-1-1(1)　交通量調査結果（平日、地点１）

C断面												
方　向	流　出						流　入					
時　間	大型車 ［台］	小型車 ［台］	自動車類合　計 ［台］	大型車混入率 ［%］	時間比率 ［%］	二輪車 ［台］	大型車 ［台］	小型車 ［台］	自動車類合　計 ［台］	大型車混入率 ［%］	時間比率 ［%］	二輪車 ［台］
7:00 ～ 8:00	13	23	36	36.1	13.4	0	17	68	85	20.0	10.4	1
8:00 ～ 9:00	6	21	27	22.2	10.1	0	28	36	64	43.8	7.8	1
9:00 ～ 10:00	8	12	20	40.0	7.5	0	39	42	81	48.1	9.9	0
10:00 ～ 11:00	20	26	46	43.5	17.2	0	24	40	64	37.5	7.8	0
11:00 ～ 12:00	15	3	18	83.3	6.7	1	43	50	93	46.2	11.4	0
12:00 ～ 13:00	4	14	18	22.2	6.7	0	22	31	53	41.5	6.5	1
13:00 ～ 14:00	9	9	18	50.0	6.7	0	33	24	57	57.9	7.0	0
14:00 ～ 15:00	15	32	47	31.9	17.5	0	33	31	64	51.6	7.8	0
15:00 ～ 16:00	9	9	18	50.0	6.7	0	21	49	70	30.0	8.6	1
16:00 ～ 17:00	6	5	11	54.5	4.1	0	17	62	79	21.5	9.7	1
17:00 ～ 18:00	4	2	6	66.7	2.2	0	9	56	65	13.8	8.0	1
18:00 ～ 19:00	2	1	3	66.7	1.1	0	4	38	42	9.5	5.1	0
昼間12時間計	111	157	268	41.4	100.0	1	290	527	817	35.5	100.0	6

方　向	交差点流入合計					
時　間	大型車 ［台］	小型車 ［台］	自動車類合　計 ［台］	大型車混入率 ［%］	時間比率 ［%］	二輪車 ［台］
7:00 ～ 8:00	152	988	1,140	13.3	12.8	21
8:00 ～ 9:00	194	711	905	21.4	10.2	5
9:00 ～ 10:00	273	543	816	33.5	9.2	2
10:00 ～ 11:00	214	455	669	32.0	7.5	1
11:00 ～ 12:00	212	450	662	32.0	7.5	4
12:00 ～ 13:00	145	428	573	25.3	6.5	3
13:00 ～ 14:00	222	403	625	35.5	7.0	3
14:00 ～ 15:00	177	413	590	30.0	6.6	1
15:00 ～ 16:00	172	472	644	26.7	7.3	5
16:00 ～ 17:00	119	585	704	16.9	7.9	9
17:00 ～ 18:00	71	763	834	8.5	9.4	14
18:00 ～ 19:00	38	674	712	5.3	8.0	7
昼間12時間計	1,989	6,885	8,874	22.4	100.0	75

表 9-1-1(2)　交通量調査結果（平日、地点２）

調査月日：令和5年11月28日(火)

調査地点：交差点2

方向案内図

A断面												
方向	流出						流入					
時間	大型車［台］	小型車［台］	自動車類合計［台］	大型車混入率［%］	時間比率［%］	二輪車［台］	大型車［台］	小型車［台］	自動車類合計［台］	大型車混入率［%］	時間比率［%］	二輪車［台］
7:00 ～ 8:00	22	234	256	8.6	7.4	6	13	426	439	3.0	12.0	11
8:00 ～ 9:00	36	267	303	11.9	8.7	3	22	189	211	10.4	5.8	4
9:00 ～ 10:00	48	271	319	15.0	9.2	7	44	230	274	16.1	7.5	0
10:00 ～ 11:00	40	366	406	9.9	11.7	4	37	351	388	9.5	10.6	5
11:00 ～ 12:00	33	321	354	9.3	10.2	6	21	314	335	6.3	9.1	9
12:00 ～ 13:00	26	157	183	14.2	5.3	2	26	157	183	14.2	5.0	0
13:00 ～ 14:00	53	237	290	18.3	8.3	0	33	213	246	13.4	6.7	0
14:00 ～ 15:00	39	221	260	15.0	7.5	0	28	220	248	11.3	6.8	1
15:00 ～ 16:00	23	271	294	7.8	8.5	3	29	273	302	9.6	8.2	0
16:00 ～ 17:00	24	263	287	8.4	8.3	5	39	237	276	14.1	7.5	3
17:00 ～ 18:00	14	268	282	5.0	8.1	8	9	392	401	2.2	10.9	1
18:00 ～ 19:00	8	236	244	3.3	7.0	2	13	350	363	3.6	9.9	0
昼間12時間計	366	3,112	3,478	10.5	100.0	46	314	3,352	3,666	8.6	100.0	34

B断面												
方向	流出						流入					
時間	大型車［台］	小型車［台］	自動車類合計［台］	大型車混入率［%］	時間比率［%］	二輪車［台］	大型車［台］	小型車［台］	自動車類合計［台］	大型車混入率［%］	時間比率［%］	二輪車［台］
7:00 ～ 8:00	8	229	237	3.4	12.5	2	14	32	46	30.4	2.5	1
8:00 ～ 9:00	26	174	200	13.0	10.5	1	24	76	100	24.0	5.5	1
9:00 ～ 10:00	40	161	201	19.9	10.6	3	40	107	147	27.2	8.0	6
10:00 ～ 11:00	40	160	200	20.0	10.5	2	31	135	166	18.7	9.1	1
11:00 ～ 12:00	29	140	169	17.2	8.9	1	38	164	202	18.8	11.0	1
12:00 ～ 13:00	11	93	104	10.6	5.5	2	8	68	76	10.5	4.2	2
13:00 ～ 14:00	27	134	161	16.8	8.5	0	38	102	140	27.1	7.7	0
14:00 ～ 15:00	21	145	166	12.7	8.7	1	34	150	184	18.5	10.1	0
15:00 ～ 16:00	26	135	161	16.1	8.5	0	21	169	190	11.1	10.4	1
16:00 ～ 17:00	6	82	88	6.8	4.6	0	10	162	172	5.8	9.4	2
17:00 ～ 18:00	6	141	147	4.1	7.7	1	5	204	209	2.4	11.4	3
18:00 ～ 19:00	2	67	69	2.9	3.6	0	7	191	198	3.5	10.8	2
昼間12時間計	242	1,661	1,903	12.7	100.0	13	270	1,560	1,830	14.8	100.0	20

表 9-1-1(2)　交通量調査結果（平日、地点２）

C断面												
方　向	流　出						流　入					
時　間	大型車［台］	小型車［台］	自動車類合　計［台］	大型車混入率［%］	時間比率［%］	二輪車［台］	大型車［台］	小型車［台］	自動車類合　計［台］	大型車混入率［%］	時間比率［%］	二輪車［台］
7:00 ～ 8:00	27	448	475	5.7	12.6	12	27	466	493	5.5	14.1	7
8:00 ～ 9:00	29	288	317	9.1	8.4	3	41	455	496	8.3	14.2	3
9:00 ～ 10:00	35	186	221	15.8	5.9	1	38	258	296	12.8	8.4	5
10:00 ～ 11:00	25	212	237	10.5	6.3	1	34	248	282	12.1	8.1	1
11:00 ～ 12:00	28	219	247	11.3	6.6	4	27	189	216	12.5	6.2	1
12:00 ～ 13:00	19	169	188	10.1	5.0	0	16	188	204	7.8	5.8	2
13:00 ～ 14:00	29	209	238	12.2	6.3	2	38	258	296	12.8	8.4	2
14:00 ～ 15:00	36	219	255	14.1	6.8	1	32	200	232	13.8	6.6	1
15:00 ～ 16:00	35	305	340	10.3	9.0	2	29	254	283	10.2	8.1	4
16:00 ～ 17:00	41	275	316	13.0	8.4	1	26	210	236	11.0	6.7	1
17:00 ～ 18:00	13	465	478	2.7	12.7	4	17	255	272	6.3	7.8	7
18:00 ～ 19:00	19	426	445	4.3	11.8	2	9	188	197	4.6	5.6	2
昼間12時間計	336	3,421	3,757	8.9	100.0	33	334	3,169	3,503	9.5	100.0	36

D断面												
方　向	流　出						流　入					
時　間	大型車［台］	小型車［台］	自動車類合　計［台］	大型車混入率［%］	時間比率［%］	二輪車［台］	大型車［台］	小型車［台］	自動車類合　計［台］	大型車混入率［%］	時間比率［%］	二輪車［台］
7:00 ～ 8:00	0	18	18	0.0	12.3	0	3	5	8	37.5	2.8	1
8:00 ～ 9:00	4	12	16	25.0	11.0	1	8	21	29	27.6	10.2	0
9:00 ～ 10:00	2	9	11	18.2	7.5	0	3	32	35	8.6	12.3	0
10:00 ～ 11:00	1	6	7	14.3	4.8	0	4	10	14	28.6	4.9	0
11:00 ～ 12:00	4	6	10	40.0	6.8	0	8	19	27	29.6	9.5	0
12:00 ～ 13:00	0	13	13	0.0	8.9	0	6	19	25	24.0	8.8	0
13:00 ～ 14:00	4	16	20	20.0	13.7	0	4	23	27	14.8	9.5	0
14:00 ～ 15:00	1	3	4	25.0	2.7	0	3	18	21	14.3	7.4	0
15:00 ～ 16:00	5	6	11	45.5	7.5	0	10	21	31	32.3	10.9	0
16:00 ～ 17:00	5	6	11	45.5	7.5	0	1	17	18	5.6	6.3	0
17:00 ～ 18:00	1	5	6	16.7	4.1	0	3	28	31	9.7	10.9	2
18:00 ～ 19:00	0	19	19	0.0	13.0	0	0	19	19	0.0	6.7	0
昼間12時間計	27	119	146	18.5	100.0	1	53	232	285	18.6	100.0	3

方　向	交差点流入合計					
時　間	大型車［台］	小型車［台］	自動車類合　計［台］	大型車混入率［%］	時間比率［%］	二輪車［台］
7:00 ～ 8:00	57	929	986	5.8	10.6	20
8:00 ～ 9:00	95	741	836	11.4	9.0	8
9:00 ～ 10:00	125	627	752	16.6	8.1	11
10:00 ～ 11:00	106	744	850	12.5	9.2	7
11:00 ～ 12:00	94	686	780	12.1	8.4	11
12:00 ～ 13:00	56	432	488	11.5	5.3	4
13:00 ～ 14:00	113	596	709	15.9	7.6	2
14:00 ～ 15:00	97	588	685	14.2	7.4	2
15:00 ～ 16:00	89	717	806	11.0	8.7	5
16:00 ～ 17:00	76	626	702	10.8	7.6	6
17:00 ～ 18:00	34	879	913	3.7	9.8	13
18:00 ～ 19:00	29	748	777	3.7	8.4	4
昼間12時間計	971	8,313	9,284	10.5	100.0	93

表 9-1-1(3)　交通量調査結果（平日、地点３）

調査月日：令和5年11月28日(火)

調査地点：交差点3

方向案内図

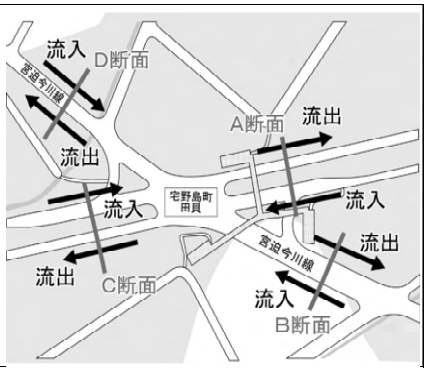

A断面												
方向	流出						流入					
時間	大型車［台］	小型車［台］	自動車類合計［台］	大型車混入率［%］	時間比率［%］	二輪車［台］	大型車［台］	小型車［台］	自動車類合計［台］	大型車混入率［%］	時間比率［%］	二輪車［台］
7:00 ～ 8:00	73	524	597	12.2	10.9	5	69	426	495	13.9	10.0	0
8:00 ～ 9:00	78	533	611	12.8	11.2	4	88	346	434	20.3	8.8	5
9:00 ～ 10:00	120	357	477	25.2	8.7	2	103	339	442	23.3	9.0	0
10:00 ～ 11:00	115	308	423	27.2	7.8	4	102	283	385	26.5	7.8	0
11:00 ～ 12:00	124	265	389	31.9	7.1	0	110	273	383	28.7	7.8	5
12:00 ～ 13:00	83	267	350	23.7	6.4	2	77	266	343	22.4	7.0	3
13:00 ～ 14:00	95	291	386	24.6	7.1	3	90	256	346	26.0	7.0	2
14:00 ～ 15:00	101	295	396	25.5	7.3	4	92	289	381	24.1	7.7	2
15:00 ～ 16:00	95	314	409	23.2	7.5	6	88	313	401	21.9	8.1	2
16:00 ～ 17:00	76	377	453	16.8	8.3	1	75	335	410	18.3	8.3	2
17:00 ～ 18:00	39	500	539	7.2	9.9	6	49	405	454	10.8	9.2	0
18:00 ～ 19:00	32	391	423	7.6	7.8	6	26	428	454	5.7	9.2	0
昼間12時間計	1,031	4,422	5,453	18.9	100.0	43	969	3,959	4,928	19.7	100.0	21

B断面												
方向	流出						流入					
時間	大型車［台］	小型車［台］	自動車類合計［台］	大型車混入率［%］	時間比率［%］	二輪車［台］	大型車［台］	小型車［台］	自動車類合計［台］	大型車混入率［%］	時間比率［%］	二輪車［台］
7:00 ～ 8:00	22	296	318	6.9	8.3	6	24	136	160	15.0	5.0	3
8:00 ～ 9:00	37	335	372	9.9	9.7	15	45	238	283	15.9	8.8	5
9:00 ～ 10:00	31	329	360	8.6	9.4	4	32	322	354	9.0	11.0	10
10:00 ～ 11:00	26	262	288	9.0	7.5	5	18	232	250	7.2	7.8	3
11:00 ～ 12:00	30	247	277	10.8	7.3	1	33	314	347	9.5	10.8	2
12:00 ～ 13:00	30	260	290	10.3	7.6	6	19	137	156	12.2	4.8	9
13:00 ～ 14:00	16	194	210	7.6	5.5	5	16	164	180	8.9	5.6	0
14:00 ～ 15:00	34	256	290	11.7	7.6	2	24	197	221	10.9	6.9	1
15:00 ～ 16:00	30	308	338	8.9	8.9	4	21	258	279	7.5	8.7	16
16:00 ～ 17:00	9	305	314	2.9	8.2	2	4	313	317	1.3	9.8	13
17:00 ～ 18:00	8	378	386	2.1	10.1	1	3	356	359	0.8	11.1	24
18:00 ～ 19:00	14	359	373	3.8	9.8	3	9	305	314	2.9	9.8	10
昼間12時間計	287	3,529	3,816	7.5	100.0	54	248	2,972	3,220	7.7	100.0	96

表 9-1-1(3)　交通量調査結果（平日、地点３）

C断面												
方　向	流　出						流　入					
時　間	大型車［台］	小型車［台］	自動車類合　計［台］	大型車混入率［%］	時間比率［%］	二輪車［台］	大型車［台］	小型車［台］	自動車類合　計［台］	大型車混入率［%］	時間比率［%］	二輪車［台］
7:00 ～ 8:00	52	517	569	9.1	11.0	12	72	456	528	13.6	9.1	6
8:00 ～ 9:00	115	299	414	27.8	8.0	0	100	534	634	15.8	11.0	9
9:00 ～ 10:00	109	320	429	25.4	8.3	3	131	339	470	27.9	8.1	2
10:00 ～ 11:00	101	309	410	24.6	7.9	1	122	360	482	25.3	8.3	4
11:00 ～ 12:00	111	339	450	24.7	8.7	5	121	234	355	34.1	6.1	0
12:00 ～ 13:00	41	193	234	17.5	4.5	5	72	373	445	16.2	7.7	3
13:00 ～ 14:00	96	254	350	27.4	6.8	3	110	317	427	25.8	7.4	7
14:00 ～ 15:00	112	291	403	27.8	7.8	1	130	314	444	29.3	7.7	3
15:00 ～ 16:00	106	344	450	23.6	8.7	4	147	360	507	29.0	8.8	2
16:00 ～ 17:00	97	340	437	22.2	8.4	11	113	357	470	24.0	8.1	1
17:00 ～ 18:00	73	463	536	13.6	10.3	14	71	496	567	12.5	9.8	1
18:00 ～ 19:00	33	466	499	6.6	9.6	7	43	409	452	9.5	7.8	7
昼間12時間計	1,046	4,135	5,181	20.2	100.0	66	1,232	4,549	5,781	21.3	100.0	45

D断面												
方　向	流　出						流　入					
時　間	大型車［台］	小型車［台］	自動車類合　計［台］	大型車混入率［%］	時間比率［%］	二輪車［台］	大型車［台］	小型車［台］	自動車類合　計［台］	大型車混入率［%］	時間比率［%］	二輪車［台］
7:00 ～ 8:00	1	149	150	0.7	8.3	1	9	468	477	1.9	19.0	15
8:00 ～ 9:00	7	202	209	3.3	11.5	3	4	251	255	1.6	10.2	3
9:00 ～ 10:00	12	127	139	8.6	7.7	3	6	133	139	4.3	5.5	0
10:00 ～ 11:00	8	132	140	5.7	7.7	0	8	136	144	5.6	5.7	3
11:00 ～ 12:00	5	128	133	3.8	7.3	2	6	158	164	3.7	6.5	1
12:00 ～ 13:00	2	104	106	1.9	5.9	2	4	148	152	2.6	6.1	0
13:00 ～ 14:00	6	148	154	3.9	8.5	0	5	150	155	3.2	6.2	2
14:00 ～ 15:00	8	124	132	6.1	7.3	0	9	166	175	5.1	7.0	1
15:00 ～ 16:00	7	148	155	4.5	8.6	7	3	183	186	1.6	7.4	1
16:00 ～ 17:00	2	150	152	1.3	8.4	2	0	167	167	0.0	6.7	0
17:00 ～ 18:00	3	172	175	1.7	9.7	8	0	256	256	0.0	10.2	4
18:00 ～ 19:00	0	166	166	0.0	9.2	3	1	240	241	0.4	9.6	2
昼間12時間計	61	1,750	1,811	3.4	100.0	31	55	2,456	2,511	2.2	100.0	32

方　向	交差点流入合計					
時　間	大型車［台］	小型車［台］	自動車類合　計［台］	大型車混入率［%］	時間比率［%］	二輪車［台］
7:00 ～ 8:00	174	1,486	1,660	10.5	10.1	24
8:00 ～ 9:00	237	1,369	1,606	14.8	9.8	22
9:00 ～ 10:00	272	1,133	1,405	19.4	8.5	12
10:00 ～ 11:00	250	1,011	1,261	19.8	7.7	10
11:00 ～ 12:00	270	979	1,249	21.6	7.6	8
12:00 ～ 13:00	172	924	1,096	15.7	6.7	15
13:00 ～ 14:00	221	887	1,108	19.9	6.7	11
14:00 ～ 15:00	255	966	1,221	20.9	7.4	7
15:00 ～ 16:00	259	1,114	1,373	18.9	8.4	21
16:00 ～ 17:00	192	1,172	1,364	14.1	8.3	16
17:00 ～ 18:00	123	1,513	1,636	7.5	10.0	29
18:00 ～ 19:00	79	1,382	1,461	5.4	8.9	19
昼間12時間計	2,504	13,936	16,440	15.2	100.0	194

（２）休日

表 9-1-2(1)　交通量調査結果（休日、地点１）

調査月日：令和5年11月25日(土)

調査地点：交差点1

方向案内図

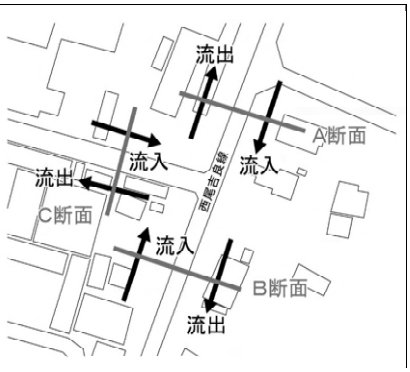

A断面												
方　向	流　出						流　入					
時　間	大型車［台］	小型車［台］	自動車類合　計［台］	大型車混入率［%］	時間比率［%］	二輪車［台］	大型車［台］	小型車［台］	自動車類合　計［台］	大型車混入率［%］	時間比率［%］	二輪車［台］
7:00 ～ 8:00	69	191	260	26.5	8.3	6	62	184	246	25.2	8.7	6
8:00 ～ 9:00	46	119	165	27.9	5.3	2	2	36	38	5.3	1.3	2
9:00 ～ 10:00	8	204	212	3.8	6.8	2	4	142	146	2.7	5.2	1
10:00 ～ 11:00	41	195	236	17.4	7.5	2	73	169	242	30.2	8.6	2
11:00 ～ 12:00	44	222	266	16.5	8.5	5	32	168	200	16.0	7.1	7
12:00 ～ 13:00	53	261	314	16.9	10.0	5	65	299	364	17.9	12.9	5
13:00 ～ 14:00	43	226	269	16.0	8.6	2	35	190	225	15.6	8.0	6
14:00 ～ 15:00	50	199	249	20.1	7.9	1	61	216	277	22.0	9.8	1
15:00 ～ 16:00	58	219	277	20.9	8.8	8	61	428	489	12.5	17.4	1
16:00 ～ 17:00	44	294	338	13.0	10.8	4	44	64	108	40.7	3.8	4
17:00 ～ 18:00	23	289	312	7.4	9.9	7	20	226	246	8.1	8.7	4
18:00 ～ 19:00	8	231	239	3.3	7.6	2	14	223	237	5.9	8.4	3
昼間12時間計	487	2,650	3,137	15.5	100.0	46	473	2,345	2,818	16.8	100.0	42

B断面												
方　向	流　出						流　入					
時　間	大型車［台］	小型車［台］	自動車類合　計［台］	大型車混入率［%］	時間比率［%］	二輪車［台］	大型車［台］	小型車［台］	自動車類合　計［台］	大型車混入率［%］	時間比率［%］	二輪車［台］
7:00 ～ 8:00	63	198	261	24.1	9.1	4	55	188	243	22.6	8.1	4
8:00 ～ 9:00	21	92	113	18.6	3.9	5	76	182	258	29.5	8.6	3
9:00 ～ 10:00	34	72	106	32.1	3.7	0	0	144	144	0.0	4.8	3
10:00 ～ 11:00	19	170	189	10.1	6.6	5	45	172	217	20.7	7.3	0
11:00 ～ 12:00	44	184	228	19.3	8.0	4	39	219	258	15.1	8.6	4
12:00 ～ 13:00	47	262	309	15.2	10.8	5	44	246	290	15.2	9.7	5
13:00 ～ 14:00	57	244	301	18.9	10.5	8	40	216	256	15.6	8.6	2
14:00 ～ 15:00	53	215	268	19.8	9.3	2	50	194	244	20.5	8.2	1
15:00 ～ 16:00	60	432	492	12.2	17.2	2	51	207	258	19.8	8.6	5
16:00 ～ 17:00	42	68	110	38.2	3.8	3	41	280	321	12.8	10.8	4
17:00 ～ 18:00	13	237	250	5.2	8.7	5	18	253	271	6.6	9.1	6
18:00 ～ 19:00	14	226	240	5.8	8.4	4	6	217	223	2.7	7.5	2
昼間12時間計	467	2,400	2,867	16.3	100.0	47	465	2,518	2,983	15.6	100.0	39

表 9-1-2(1)　交通量調査結果（休日、地点１）

C断面												
方　向	流　出						流　入					
時　間	大型車 ［台］	小型車 ［台］	自動車類合　計 ［台］	大型車混入率 ［%］	時間比率 ［%］	二輪車 ［台］	大型車 ［台］	小型車 ［台］	自動車類合　計 ［台］	大型車混入率 ［%］	時間比率 ［%］	二輪車 ［台］
7:00 ～ 8:00	13	11	24	54.2	10.8	0	11	6	17	64.7	7.9	1
8:00 ～ 9:00	2	14	16	12.5	7.2	0	1	4	5	20.0	2.3	0
9:00 ～ 10:00	3	10	13	23.1	5.9	0	3	5	8	37.5	3.7	0
10:00 ～ 11:00	5	10	15	33.3	6.8	0	2	1	3	66.7	1.4	0
11:00 ～ 12:00	8	11	19	42.1	8.6	0	6	5	11	54.5	5.1	1
12:00 ～ 13:00	7	12	19	36.8	8.6	0	9	19	28	32.1	13.0	0
13:00 ～ 14:00	4	3	7	57.1	3.2	0	4	9	13	30.8	6.0	1
14:00 ～ 15:00	12	15	27	44.4	12.2	0	9	9	18	50.0	8.4	0
15:00 ～ 16:00	11	18	29	37.9	13.1	0	8	16	24	33.3	11.2	0
16:00 ～ 17:00	13	13	26	50.0	11.7	0	5	16	21	23.8	9.8	0
17:00 ～ 18:00	8	12	20	40.0	9.0	0	2	21	23	8.7	10.7	0
18:00 ～ 19:00	3	4	7	42.9	3.2	0	20	24	44	45.5	20.5	0
昼間12時間計	89	133	222	40.1	100.0	0	80	135	215	37.2	100.0	3

方　向	交差点流入合計					
時　間	大型車 ［台］	小型車 ［台］	自動車類合　計 ［台］	大型車混入率 ［%］	時間比率 ［%］	二輪車 ［台］
7:00 ～ 8:00	128	378	506	25.3	8.4	11
8:00 ～ 9:00	79	222	301	26.2	5.0	5
9:00 ～ 10:00	7	291	298	2.3	5.0	4
10:00 ～ 11:00	120	342	462	26.0	7.7	2
11:00 ～ 12:00	77	392	469	16.4	7.8	12
12:00 ～ 13:00	118	564	682	17.3	11.3	10
13:00 ～ 14:00	79	415	494	16.0	8.2	9
14:00 ～ 15:00	120	419	539	22.3	9.0	2
15:00 ～ 16:00	120	651	771	15.6	12.8	6
16:00 ～ 17:00	90	360	450	20.0	7.5	8
17:00 ～ 18:00	40	500	540	7.4	9.0	10
18:00 ～ 19:00	40	464	504	7.9	8.4	5
昼間12時間計	1,018	4,998	6,016	16.9	100.0	84

表 9-1-2(2)　交通量調査結果（休日、地点２）

調査月日：令和5年11月25日(土)

調査地点：交差点2

方向案内図

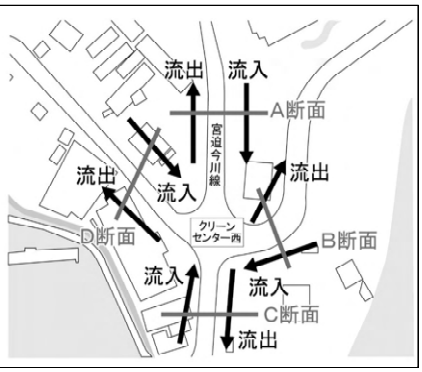

A断面												
方　向	流　出						流　入					
時　間	大型車［台］	小型車［台］	自動車類合　計［台］	大型車混入率［%］	時間比率［%］	二輪車［台］	大型車［台］	小型車［台］	自動車類合　計［台］	大型車混入率［%］	時間比率［%］	二輪車［台］
7:00 ～ 8:00	4	191	195	2.1	7.5	2	12	188	200	6.0	7.1	0
8:00 ～ 9:00	7	238	245	2.9	9.4	1	10	248	258	3.9	9.1	1
9:00 ～ 10:00	9	206	215	4.2	8.3	2	13	225	238	5.5	8.4	2
10:00 ～ 11:00	4	199	203	2.0	7.8	3	9	213	222	4.1	7.9	3
11:00 ～ 12:00	6	241	247	2.4	9.5	3	4	208	212	1.9	7.5	2
12:00 ～ 13:00	4	221	225	1.8	8.7	0	10	247	257	3.9	9.1	3
13:00 ～ 14:00	3	201	204	1.5	7.9	5	4	244	248	1.6	8.8	4
14:00 ～ 15:00	4	218	222	1.8	8.5	4	6	239	245	2.4	8.7	2
15:00 ～ 16:00	3	110	113	2.7	4.3	2	5	249	254	2.0	9.0	1
16:00 ～ 17:00	2	203	205	1.0	7.9	1	3	203	206	1.5	7.3	0
17:00 ～ 18:00	1	297	298	0.3	11.5	1	2	269	271	0.7	9.6	1
18:00 ～ 19:00	5	221	226	2.2	8.7	0	3	211	214	1.4	7.6	2
昼間12時間計	52	2,546	2,598	2.0	100.0	24	81	2,744	2,825	2.9	100.0	21

B断面												
方　向	流　出						流　入					
時　間	大型車［台］	小型車［台］	自動車類合　計［台］	大型車混入率［%］	時間比率［%］	二輪車［台］	大型車［台］	小型車［台］	自動車類合　計［台］	大型車混入率［%］	時間比率［%］	二輪車［台］
7:00 ～ 8:00	13	74	87	14.9	7.4	1	4	16	20	20.0	1.8	3
8:00 ～ 9:00	16	121	137	11.7	11.6	0	15	72	87	17.2	7.8	1
9:00 ～ 10:00	20	155	175	11.4	14.8	1	23	123	146	15.8	13.0	0
10:00 ～ 11:00	13	170	183	7.1	15.5	3	10	139	149	6.7	13.3	0
11:00 ～ 12:00	8	148	156	5.1	13.2	0	10	153	163	6.1	14.5	3
12:00 ～ 13:00	2	56	58	3.4	4.9	1	2	78	80	2.5	7.1	5
13:00 ～ 14:00	4	61	65	6.2	5.5	1	3	49	52	5.8	4.6	2
14:00 ～ 15:00	6	70	76	7.9	6.4	1	6	66	72	8.3	6.4	0
15:00 ～ 16:00	6	72	78	7.7	6.6	0	6	77	83	7.2	7.4	1
16:00 ～ 17:00	2	55	57	3.5	4.8	2	5	89	94	5.3	8.4	1
17:00 ～ 18:00	3	57	60	5.0	5.1	0	5	102	107	4.7	9.5	2
18:00 ～ 19:00	1	48	49	2.0	4.1	1	3	66	69	4.3	6.1	2
昼間12時間計	94	1,087	1,181	8.0	100.0	11	92	1,030	1,122	8.2	100.0	20

表 9-1-2(2)　交通量調査結果（休日、地点２）

C断面												
方向	流出						流入					
時間	大型車［台］	小型車［台］	自動車類合計［台］	大型車混入率［%］	時間比率［%］	二輪車［台］	大型車［台］	小型車［台］	自動車類合計［台］	大型車混入率［%］	時間比率［%］	二輪車［台］
7:00 ～ 8:00	12	165	177	6.8	5.1	2	5	252	257	1.9	7.6	2
8:00 ～ 9:00	9	203	212	4.2	6.2	1	16	391	407	3.9	12.0	1
9:00 ～ 10:00	16	250	266	6.0	7.7	6	11	335	346	3.2	10.2	7
10:00 ～ 11:00	10	272	282	3.5	8.2	3	6	364	370	1.6	10.9	2
11:00 ～ 12:00	7	315	322	2.2	9.4	8	6	315	321	1.9	9.5	4
12:00 ～ 13:00	4	252	256	1.6	7.4	4	2	220	222	0.9	6.5	3
13:00 ～ 14:00	5	275	280	1.8	8.1	3	4	261	265	1.5	7.8	5
14:00 ～ 15:00	4	288	292	1.4	8.5	6	5	246	251	2.0	7.4	5
15:00 ～ 16:00	19	314	333	5.7	9.7	1	6	268	274	2.2	8.1	4
16:00 ～ 17:00	3	361	364	0.8	10.6	3	6	244	250	2.4	7.4	1
17:00 ～ 18:00	6	377	383	1.6	11.1	5	2	258	260	0.8	7.7	4
18:00 ～ 19:00	1	275	276	0.4	8.0	8	3	166	169	1.8	5.0	0
昼間12時間計	96	3,347	3,443	2.8	100.0	50	72	3,320	3,392	2.1	100.0	38

D断面												
方向	流出						流入					
時間	大型車［台］	小型車［台］	自動車類合計［台］	大型車混入率［%］	時間比率［%］	二輪車［台］	大型車［台］	小型車［台］	自動車類合計［台］	大型車混入率［%］	時間比率［%］	二輪車［台］
7:00 ～ 8:00	3	22	25	12.0	14.5	0	15	1	16	93.8	5.2	1
8:00 ～ 9:00	3	14	17	17.6	9.8	0	2	37	39	5.1	12.7	0
9:00 ～ 10:00	4	5	9	44.4	5.2	0	0	32	32	0.0	10.4	0
10:00 ～ 11:00	2	12	14	14.3	8.1	0	7	6	13	53.8	4.2	0
11:00 ～ 12:00	3	6	9	33.3	5.2	0	6	27	33	18.2	10.7	0
12:00 ～ 13:00	6	7	13	46.2	7.5	0	4	22	26	15.4	8.4	1
13:00 ～ 14:00	5	14	19	26.3	11.0	0	4	15	19	21.1	6.2	2
14:00 ～ 15:00	3	19	22	13.6	12.7	0	4	27	31	12.9	10.1	0
15:00 ～ 16:00	8	7	15	53.3	8.7	0	4	25	29	13.8	9.4	0
16:00 ～ 17:00	1	5	6	16.7	3.5	0	1	19	20	5.0	6.5	1
17:00 ～ 18:00	1	14	15	6.7	8.7	0	1	39	40	2.5	13.0	0
18:00 ～ 19:00	0	9	9	0.0	5.2	0	0	10	10	0.0	3.2	0
昼間12時間計	39	134	173	22.5	100.0	0	48	260	308	15.6	100.0	5

方向	交差点流入合計					
時間	大型車［台］	小型車［台］	自動車類合計［台］	大型車混入率［%］	時間比率［%］	二輪車［台］
7:00 ～ 8:00	36	457	493	7.3	6.4	6
8:00 ～ 9:00	43	748	791	5.4	10.3	3
9:00 ～ 10:00	47	715	762	6.2	10.0	9
10:00 ～ 11:00	32	722	754	4.2	9.9	5
11:00 ～ 12:00	26	703	729	3.6	9.5	9
12:00 ～ 13:00	18	567	585	3.1	7.7	12
13:00 ～ 14:00	15	569	584	2.6	7.6	13
14:00 ～ 15:00	21	578	599	3.5	7.8	7
15:00 ～ 16:00	21	619	640	3.3	8.4	6
16:00 ～ 17:00	15	555	570	2.6	7.5	3
17:00 ～ 18:00	10	668	678	1.5	8.9	7
18:00 ～ 19:00	9	453	462	1.9	6.0	4
昼間12時間計	293	7,354	7,647	3.8	100.0	84

表 9-1-2(3)　交通量調査結果（休日、地点３）

調査月日：令和5年11月25日(土)

調査地点：交差点3

方向案内図

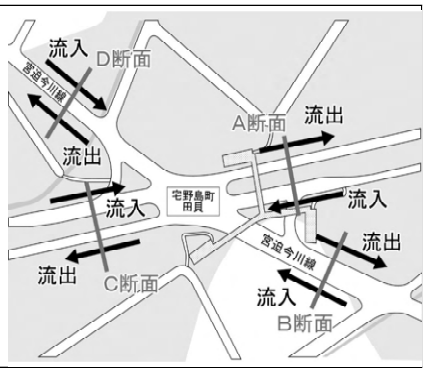

A断面												
方　向	流　出						流　入					
時　間	大型車［台］	小型車［台］	自動車類合　計［台］	大型車混入率［%］	時間比率［%］	二輪車［台］	大型車［台］	小型車［台］	自動車類合　計［台］	大型車混入率［%］	時間比率［%］	二輪車［台］
7:00 ～ 8:00	51	511	562	9.1	8.1	6	36	367	403	8.9	8.2	8
8:00 ～ 9:00	33	639	672	4.9	9.7	10	22	375	397	5.5	8.1	7
9:00 ～ 10:00	45	566	611	7.4	8.9	8	28	469	497	5.6	10.1	15
10:00 ～ 11:00	35	554	589	5.9	8.5	14	22	386	408	5.4	8.3	6
11:00 ～ 12:00	39	568	607	6.4	8.8	11	31	386	417	7.4	8.5	4
12:00 ～ 13:00	27	560	587	4.6	8.5	10	26	368	394	6.6	8.0	7
13:00 ～ 14:00	30	513	543	5.5	7.9	9	22	408	430	5.1	8.7	4
14:00 ～ 15:00	40	534	574	7.0	8.3	16	28	350	378	7.4	7.7	7
15:00 ～ 16:00	28	575	603	4.6	8.7	9	29	402	431	6.7	8.8	5
16:00 ～ 17:00	45	644	689	6.5	10.0	4	21	425	446	4.7	9.1	5
17:00 ～ 18:00	15	473	488	3.1	7.1	1	17	374	391	4.3	8.0	8
18:00 ～ 19:00	17	360	377	4.5	5.5	4	10	315	325	3.1	6.6	4
昼間12時間計	405	6,497	6,902	5.9	100.0	102	292	4,625	4,917	5.9	100.0	80

B断面												
方　向	流　出						流　入					
時　間	大型車［台］	小型車［台］	自動車類合　計［台］	大型車混入率［%］	時間比率［%］	二輪車［台］	大型車［台］	小型車［台］	自動車類合　計［台］	大型車混入率［%］	時間比率［%］	二輪車［台］
7:00 ～ 8:00	16	274	290	5.5	7.5	5	17	275	292	5.8	8.0	4
8:00 ～ 9:00	24	359	383	6.3	10.0	12	16	338	354	4.5	9.7	6
9:00 ～ 10:00	29	333	362	8.0	9.4	4	25	354	379	6.6	10.4	2
10:00 ～ 11:00	22	330	352	6.3	9.1	8	26	317	343	7.6	9.4	2
11:00 ～ 12:00	20	359	379	5.3	9.8	1	14	358	372	3.8	10.2	3
12:00 ～ 13:00	22	312	334	6.6	8.7	6	12	322	334	3.6	9.2	2
13:00 ～ 14:00	6	249	255	2.4	6.6	1	15	216	231	6.5	6.4	0
14:00 ～ 15:00	10	340	350	2.9	9.1	0	17	209	226	7.5	6.2	0
15:00 ～ 16:00	5	301	306	1.6	8.0	4	12	248	260	4.6	7.2	5
16:00 ～ 17:00	5	268	273	1.8	7.1	5	16	253	269	5.9	7.4	4
17:00 ～ 18:00	4	360	364	1.1	9.5	3	2	329	331	0.6	9.1	6
18:00 ～ 19:00	2	199	201	1.0	5.2	1	1	240	241	0.4	6.6	2
昼間12時間計	165	3,684	3,849	4.3	100.0	50	173	3,459	3,632	4.8	100.0	36

表 9-1-2(3)　交通量調査結果（休日、地点３）

C断面												
方　向	流　出						流　入					
時　間	大型車［台］	小型車［台］	自動車類合　計［台］	大型車混入率［%］	時間比率［%］	二輪車［台］	大型車［台］	小型車［台］	自動車類合　計［台］	大型車混入率［%］	時間比率［%］	二輪車［台］
7:00　～　8:00	21	500	521	4.0	9.8	4	23	450	473	4.9	7.9	8
8:00　～　9:00	23	323	346	6.6	6.5	14	18	543	561	3.2	9.4	4
9:00　～　10:00	25	451	476	5.3	8.9	7	27	505	532	5.1	8.9	5
10:00　～　11:00	16	447	463	3.5	8.7	7	24	458	482	5.0	8.1	14
11:00　～　12:00	20	446	466	4.3	8.7	4	22	501	523	4.2	8.7	10
12:00　～　13:00	16	397	413	3.9	7.8	9	17	491	508	3.3	8.5	11
13:00　～　14:00	20	459	479	4.2	9.0	5	19	459	478	4.0	8.0	5
14:00　～　15:00	27	404	431	6.3	8.1	6	23	487	510	4.5	8.5	15
15:00　～　16:00	35	383	418	8.4	7.8	4	33	509	542	6.1	9.1	8
16:00　～　17:00	22	477	499	4.4	9.4	7	23	557	580	4.0	9.7	3
17:00　～　18:00	21	443	464	4.5	8.7	9	15	440	455	3.3	7.6	1
18:00　～　19:00	7	346	353	2.0	6.6	4	11	323	334	3.3	5.6	3
昼間12時間計	253	5,076	5,329	4.7	100.0	80	255	5,723	5,978	4.3	100.0	87

D断面												
方　向	流　出						流　入					
時　間	大型車［台］	小型車［台］	自動車類合　計［台］	大型車混入率［%］	時間比率［%］	二輪車［台］	大型車［台］	小型車［台］	自動車類合　計［台］	大型車混入率［%］	時間比率［%］	二輪車［台］
7:00　～　8:00	2	75	77	2.6	4.3	0	5	155	160	3.1	6.7	8
8:00　～　9:00	1	179	180	0.6	10.0	1	4	156	160	2.5	6.7	1
9:00　～　10:00	3	133	136	2.2	7.5	2	2	172	174	1.1	7.3	3
10:00　～　11:00	5	158	163	3.1	9.0	2	5	195	200	2.5	8.4	2
11:00　～　12:00	2	202	204	1.0	11.3	2	5	216	221	2.3	9.3	2
12:00　～　13:00	1	172	173	0.6	9.6	3	4	188	192	2.1	8.1	1
13:00　～　14:00	3	142	145	2.1	8.0	5	1	213	214	0.5	9.0	2
14:00　～　15:00	0	157	157	0.0	8.7	6	0	212	212	0.0	8.9	4
15:00　～　16:00	2	158	160	1.3	8.9	3	1	207	208	0.5	8.8	0
16:00　～　17:00	1	165	166	0.6	9.2	3	1	255	256	0.4	10.8	1
17:00　～　18:00	1	142	143	0.7	7.9	2	3	204	207	1.4	8.7	2
18:00　～　19:00	0	103	103	0.0	5.7	1	0	169	169	0.0	7.1	2
昼間12時間計	21	1,786	1,807	1.2	100.0	30	31	2,342	2,373	1.3	100.0	28

方　向	交差点流入合計					
時　間	大型車［台］	小型車［台］	自動車類合　計［台］	大型車混入率［%］	時間比率［%］	二輪車［台］
7:00　～　8:00	81	1,247	1,328	6.1	7.9	28
8:00　～　9:00	60	1,412	1,472	4.1	8.7	18
9:00　～　10:00	82	1,500	1,582	5.2	9.4	25
10:00　～　11:00	77	1,356	1,433	5.4	8.5	24
11:00　～　12:00	72	1,461	1,533	4.7	9.1	19
12:00　～　13:00	59	1,369	1,428	4.1	8.4	21
13:00　～　14:00	57	1,296	1,353	4.2	8.0	11
14:00　～　15:00	68	1,258	1,326	5.1	7.8	26
15:00　～　16:00	75	1,366	1,441	5.2	8.5	18
16:00　～　17:00	61	1,490	1,551	3.9	9.2	13
17:00　～　18:00	37	1,347	1,384	2.7	8.2	17
18:00　～　19:00	22	1,047	1,069	2.1	6.3	11
昼間12時間計	751	16,149	16,900	4.4	100.0	231

資料９－２　人と自然との触れ合いの活動の場の予測に用いた時間帯別交通量

１）工事の実施

工事の実施に係る予測時間帯別交通量は、表 9-2-1(1)～(3)に示すとおりである。

表 9-2-1(1)　工事の実施に係る時間帯別交通量

調査地点:交差点1

時間			大型車	小型車	合計	大型車混入	資材等運搬車両等	全体交通量	寄与割合
			[台]	[台]	[台]	[%]	[台]	[台]	[%]
7:00	～	8:00	152	988	1,140	13.3	134	1,274	10.5
8:00	～	9:00	194	711	905	21.4	14	919	1.5
9:00	～	10:00	273	543	816	33.5	38	854	4.4
10:00	～	11:00	214	455	669	32.0	26	695	3.7
11:00	～	12:00	212	450	662	32.0	38	700	5.4
12:00	～	13:00	145	428	573	25.3	0	573	0.0
13:00	～	14:00	222	403	625	35.5	38	663	5.7
14:00	～	15:00	177	413	590	30.0	38	628	6.1
15:00	～	16:00	172	472	644	26.7	26	670	3.9
16:00	～	17:00	119	585	704	16.9	44	748	5.9
17:00	～	18:00	71	763	834	8.5	102	936	10.9
18:00	～	19:00	38	674	712	5.3	16	728	2.2
昼間12時間計			1,989	6,885	8,874	22.4	514	9,388	5.5

表 9-2-1(2)　工事の実施に係る時間帯別交通量

調査地点:交差点2

時間			大型車	小型車	合計	大型車混入	資材等運搬車両等	全体交通量	寄与割合
			[台]	[台]	[台]	[%]	[台]	[台]	[%]
7:00	～	8:00	57	929	986	5.8	134	1,120	12.0
8:00	～	9:00	95	741	836	11.4	14	850	1.6
9:00	～	10:00	125	627	752	16.6	38	790	4.8
10:00	～	11:00	106	744	850	12.5	26	876	3.0
11:00	～	12:00	94	686	780	12.1	38	818	4.6
12:00	～	13:00	56	432	488	11.5	0	488	0.0
13:00	～	14:00	113	596	709	15.9	38	747	5.1
14:00	～	15:00	97	588	685	14.2	38	723	5.3
15:00	～	16:00	89	717	806	11.0	26	832	3.1
16:00	～	17:00	76	626	702	10.8	44	746	5.9
17:00	～	18:00	34	879	913	3.7	102	1,015	10.0
18:00	～	19:00	29	748	777	3.7	16	793	2.0
昼間12時間計			971	8,313	9,284	10.5	514	9,798	5.2

表 9-2-1(3)　工事の実施に係る時間帯別交通量

調査地点:交差点3

時間			大型車	小型車	合計	大型車混入	資材等運搬車両等	全体交通量	寄与割合
			[台]	[台]	[台]	[%]	[台]	[台]	[%]
7:00	～	8:00	174	1,486	1,660	10.5	134	1,794	7.5
8:00	～	9:00	237	1,369	1,606	14.8	14	1,620	0.9
9:00	～	10:00	272	1,133	1,405	19.4	38	1,443	2.6
10:00	～	11:00	250	1,011	1,261	19.8	26	1,287	2.0
11:00	～	12:00	270	979	1,249	21.6	38	1,287	3.0
12:00	～	13:00	172	924	1,096	15.7	0	1,096	0.0
13:00	～	14:00	221	887	1,108	19.9	38	1,146	3.3
14:00	～	15:00	255	966	1,221	20.9	38	1,259	3.0
15:00	～	16:00	259	1,114	1,373	18.9	26	1,399	1.9
16:00	～	17:00	192	1,172	1,364	14.1	44	1,408	3.1
17:00	～	18:00	123	1,513	1,636	7.5	102	1,738	5.9
18:00	～	19:00	79	1,382	1,461	5.4	16	1,477	1.1
昼間12時間計			2,504	13,936	16,440	15.2	514	16,954	3.0

２）施設の供用時

施設の供用時に係る予測時間帯別交通量は、表 9-2-2(1)～(3)に示すとおりである。

表 9-2-2(1)　施設の供用時に係る時間帯別交通量

調査地点：交差点1

時間			大型車	小型車	合計	大型車混入	廃棄物等運搬車両等	全体交通量	寄与割合
			［台］	［台］	［台］	［%］	［台］	［台］	［%］
7:00	～	8:00	152	988	1,140	13.3	0	1,140	0.0
8:00	～	9:00	194	711	905	21.4	6	911	0.7
9:00	～	10:00	273	543	816	33.5	16	832	1.9
10:00	～	11:00	214	455	669	32.0	14	683	2.0
11:00	～	12:00	212	450	662	32.0	14	676	2.1
12:00	～	13:00	145	428	573	25.3	0	573	0.0
13:00	～	14:00	222	403	625	35.5	12	637	1.9
14:00	～	15:00	177	413	590	30.0	16	606	2.6
15:00	～	16:00	172	472	644	26.7	14	658	2.1
16:00	～	17:00	119	585	704	16.9	0	704	0.0
17:00	～	18:00	71	763	834	8.5	0	834	0.0
18:00	～	19:00	38	674	712	5.3	0	712	0.0
昼間12時間計			1,989	6,885	8,874	22.4	92	8,966	1.0

表 9-2-2(2)　施設の供用時に係る時間帯別交通量

調査地点：交差点2

時間			大型車	小型車	合計	大型車混入	廃棄物等運搬車両等	全体交通量	寄与割合
			［台］	［台］	［台］	［%］	［台］	［台］	［%］
7:00	～	8:00	57	929	986	5.8	0	986	0.0
8:00	～	9:00	95	741	836	11.4	6	842	0.7
9:00	～	10:00	125	627	752	16.6	16	768	2.1
10:00	～	11:00	106	744	850	12.5	14	864	1.6
11:00	～	12:00	94	686	780	12.1	14	794	1.8
12:00	～	13:00	56	432	488	11.5	0	488	0.0
13:00	～	14:00	113	596	709	15.9	12	721	1.7
14:00	～	15:00	97	588	685	14.2	16	701	2.3
15:00	～	16:00	89	717	806	11.0	14	820	1.7
16:00	～	17:00	76	626	702	10.8	0	702	0.0
17:00	～	18:00	34	879	913	3.7	0	913	0.0
18:00	～	19:00	29	748	777	3.7	0	777	0.0
昼間12時間計			971	8,313	9,284	10.5	92	9,376	1.0

表 9-2-2(3)　施設の供用時に係る時間帯別交通量

調査地点：交差点3

時間			大型車	小型車	合計	大型車混入	廃棄物等運搬車両等	全体交通量	寄与割合
			［台］	［台］	［台］	［%］	［台］	［台］	［%］
7:00	～	8:00	174	1,486	1,660	10.5	0	1,660	0.0
8:00	～	9:00	237	1,369	1,606	14.8	6	1,612	0.4
9:00	～	10:00	272	1,133	1,405	19.4	16	1,421	1.1
10:00	～	11:00	250	1,011	1,261	19.8	14	1,275	1.1
11:00	～	12:00	270	979	1,249	21.6	14	1,263	1.1
12:00	～	13:00	172	924	1,096	15.7	0	1,096	0.0
13:00	～	14:00	221	887	1,108	19.9	12	1,120	1.1
14:00	～	15:00	255	966	1,221	20.9	16	1,237	1.3
15:00	～	16:00	259	1,114	1,373	18.9	14	1,387	1.0
16:00	～	17:00	192	1,172	1,364	14.1	0	1,364	0.0
17:00	～	18:00	123	1,513	1,636	7.5	0	1,636	0.0
18:00	～	19:00	79	1,382	1,461	5.4	0	1,461	0.0
昼間12時間計			2,504	13,936	16,440	15.2	92	16,532	0.6

10　温室効果ガス関連

資料 10－１　活動量の推計（工事の実施）

工事の実施（建設機械の稼働等）による活動量は以下に示すとおり推計した。

工事計画に基づいて、計画施設の工事期間の建設機械の稼働等による活動量（燃料消費量）を推計した。活動量の推計について表 10-1-1 に示す。

表 10-1-1　活動量の推計（建設機械の稼働等）

名称	規格	出力	1台あたり稼働時間	原動機燃料消費量	1台あたり燃料消費量	延べ台数	期間燃料消費量
		(kW)	(時間/台日)	(L/kW・時)	(L/台)	(台/工事中)	(L/工事中)
バックホウ	0.7～1.2m^3	116	6.3	0.144	105.24	3,520	370,428
ブルドーザ	18t	136	6.3	0.144	123.38	88	10,857
杭打機	100～110t	123	6.1	0.088	66.03	242	15,978
発電機	100kVA	117	8.0	0.123	115.13	242	27,861
コンクリートミキサー車	3.0～3.2m^3	162	5.0	0.059	47.79	227	10,848
コンクリートポンプ車	65～85m^3	166	6.9	0.066	75.60	227	17,160
クローラクレーン	100～350t	235	6.0	0.076	107.16	2,805	300,584
ラフタークレーン	16～70t	257	6.0	0.075	115.65	4,246	491,050
タイヤローラー	8.5～20t	71	5.1	0.098	35.49	220	7,807
モーターグレーダー	10t	85	5.1	0.112	48.55	132	6,409
アスファルトフィニッシャー	4.5m^3	39	5.0	0.152	29.64	264	7,825
コンクリート破砕機	0.7～1.2m^3	116	6.3	0.144	105.24	264	27,782
合　計		－	－	－	－	12,477	1,294,590

注１）出力及び原動機燃料消費量は、「令和５年度版　建設機械等損料表」（令和５年５月　（一社）日本建設機械施工協会）より設定した。
注２）１台あたり稼働時間は、「令和５年度版 建設機械等損料表」の年間標準運転時間を年間標準運転日数で除して求めた。