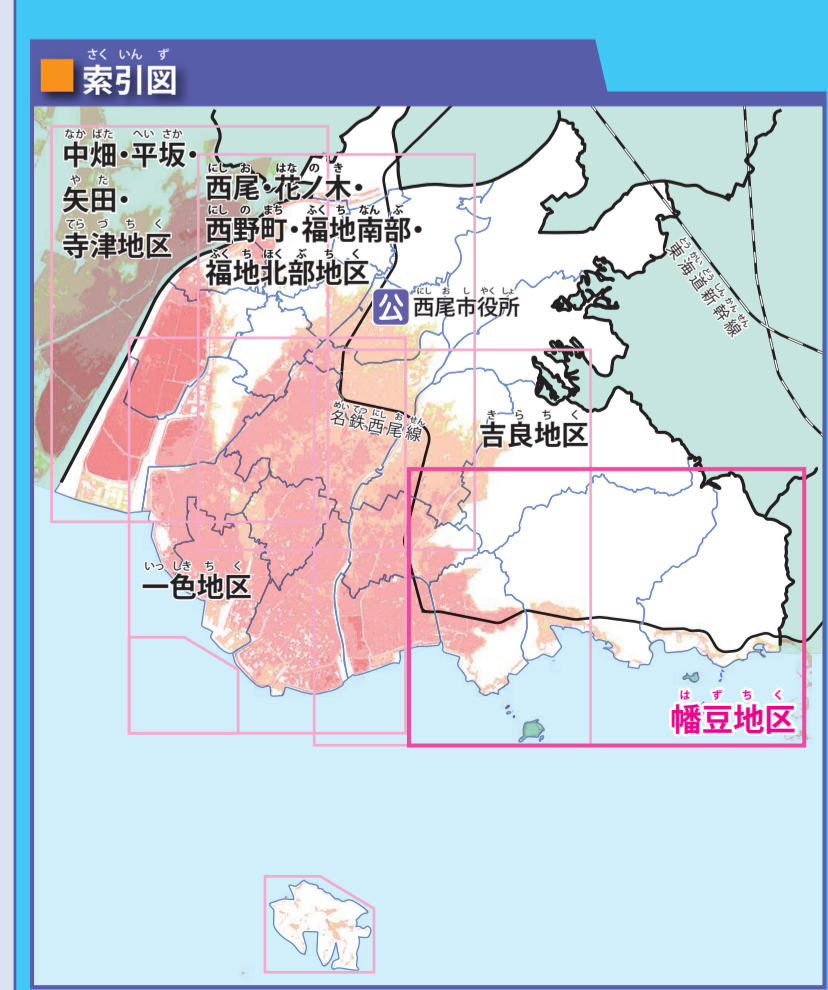
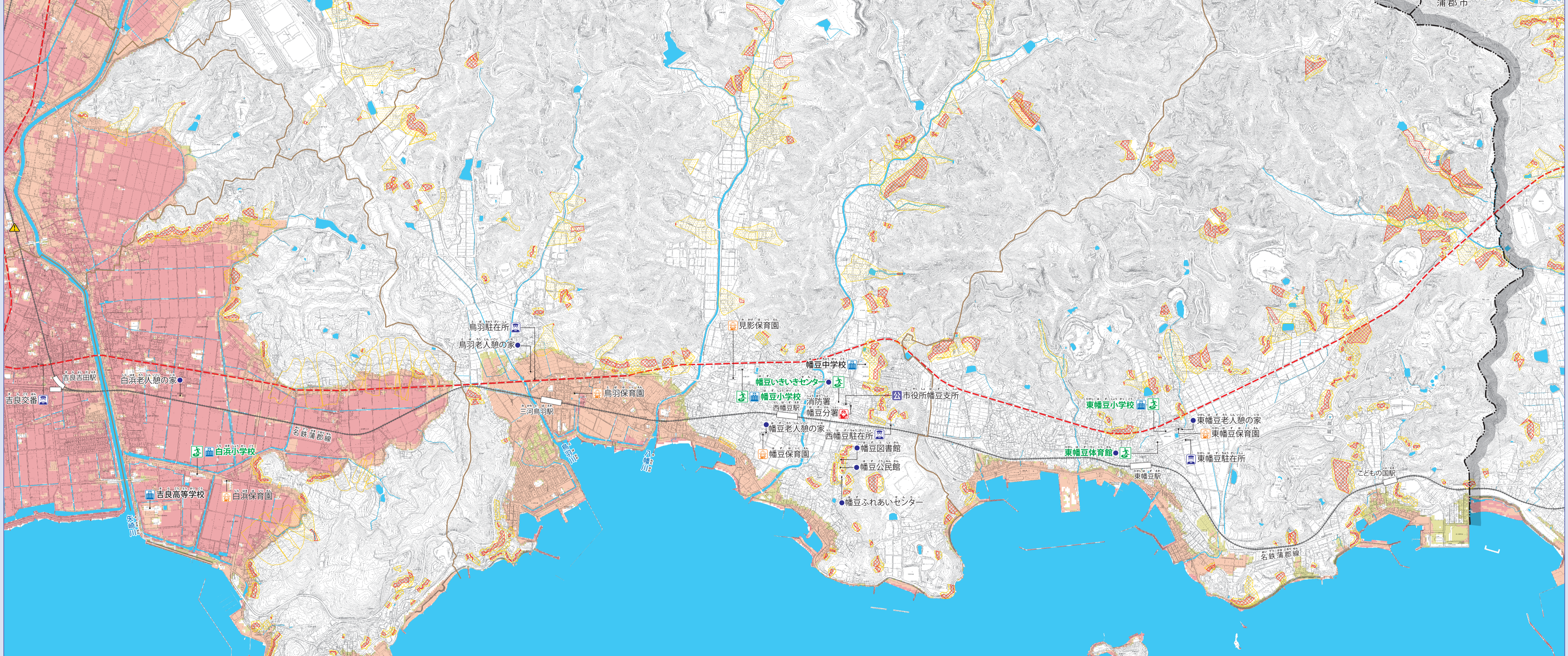


西尾市 高潮ハザードマップ

⑤ 幡豆地区

発行(作ったところ)：西尾市 建設部河川港湾課 TEL：0563-65-2151
危機管理局危機管理課 TEL：0563-65-2137
作成年月(作った 年と 月)：令和5年3月



凡例(施設等)

	指定緊急避難場所(指定避難所)
	高潮のときに 使うことができる
	高潮のときに 使うことが できなくなるかもしれない
	学校
	市役所・支所
	警察署・交番・駐在所
	消防署
	救急病院
	幼稚園・保育園
	その他の施設
	アンダーパス・地下道
	小学校区界
	市界
	鉄道
	緊急輸送道路 (災害のときに 使う 大きな 道路)

土砂災害(特別)警戒区域(気をつけること)

急傾斜地の崩壊(くずれるところ)

	土砂災害特別警戒区域 (とくに気をつけること)
	土砂災害警戒区域 (気をつけること)

土石流(はやしが水とまざって流れてくるところ)

	土砂災害特別警戒区域 (とくに気をつけること)
	土砂災害警戒区域 (気をつけること)

地すべり

(山のななめになったところが ひたかたまりになってひくいてくるところ)

	土砂災害特別警戒区域 (とくに気をつけること)
	土砂災害警戒区域 (気をつけること)

高潮で 水につかるかもしれない ところ

このマップは、愛知県が 高潮で 水につかるかもしれない ところの 水につかる 深さを 表しています。これは 水防法第14条の3をもとに 最大の 高潮が 来たときの 水につかる ところと 水につかる 深さを 考えた ものです。

一番 あぶない ときの ことを 考えて、日本に 上陸した 最大の 台風の 室戸台風と同じくらいの 気圧の 台風が 近くに 来ると、三河湾・伊勢湾の 海岸が 大きな 被害を受けます。 それによって 堤防や 水門が 壊れた ときに 最大となる 水につかる ところと、水の ふかさが わかるように しました。

マップに 色が ついて いない ところも 水につかることや つかる 深さが ひどくなる ところも あります。

【台風の 大きさ】 室戸台風級(おるとたいふう クラス) 上陸したとき 中心の 気圧910hPa 進む 速さは73km/h

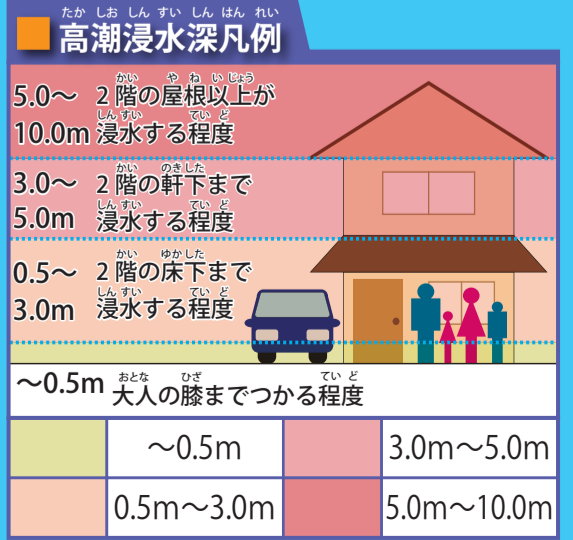
【マップをつくる 条件】 新月(地球から 見て 月が 見えない)と 満月(地球から 見て 月が まん丸に見える)の 日から 5日以内に 出る 各月の 一番高い 満潮(海面の 高さが 上がり きた)ときの平均(まん中の 数の) 海面の高さ 水門は ルールを 守って 閉めます。設定の 高さになったとき 水門は 堤防と いっしょに 壊れます。

高潮が 来て 逃げる とき

- 西尾市は、一番 大きな 高潮が 来たとき 考えたとき、海岸の 近くの 広い ところが 水につかるかも しません。
- 被害が 出るかもしれない 台風が 近くに 来るような ときは、来る前に 浸水想定区域(水につかるかも しない ところ)ではないところや 強い 建物の 水につかる 深さより上へ 逃げて ください。
- 風や 雨が 強くなって 逃げる ことが できなくなる前に 逃げて ください。

高潮時における指定緊急避難場所(逃げる)ところ一覧(幡豆地区)

名称	住所	電話番号(0563)
幡豆小学校	西幡豆町北岡前1	62-2065
幡豆いきいきセンター	西幡豆町仲田14-2	63-0181
東幡豆小学校	西幡豆町仲田14-2	62-2101
東幡豆体育館	東幡豆町中尾3-1	63-0129



西尾市:この地図は、令和3年3月に つくった 西尾市都市計画基本図を 使って つくりました。 蒲郡市:この地図は、東三河広域連合の承認を もらって、東三河広域連合の 地図を 使って つくりました。(承認番号)4東三郡(海)第4-2号 幸田町:この地図は、幸田町長の承認を もらって、幸田町の 地図を 使って つくりました。(承認番号)14幸郡第40号