

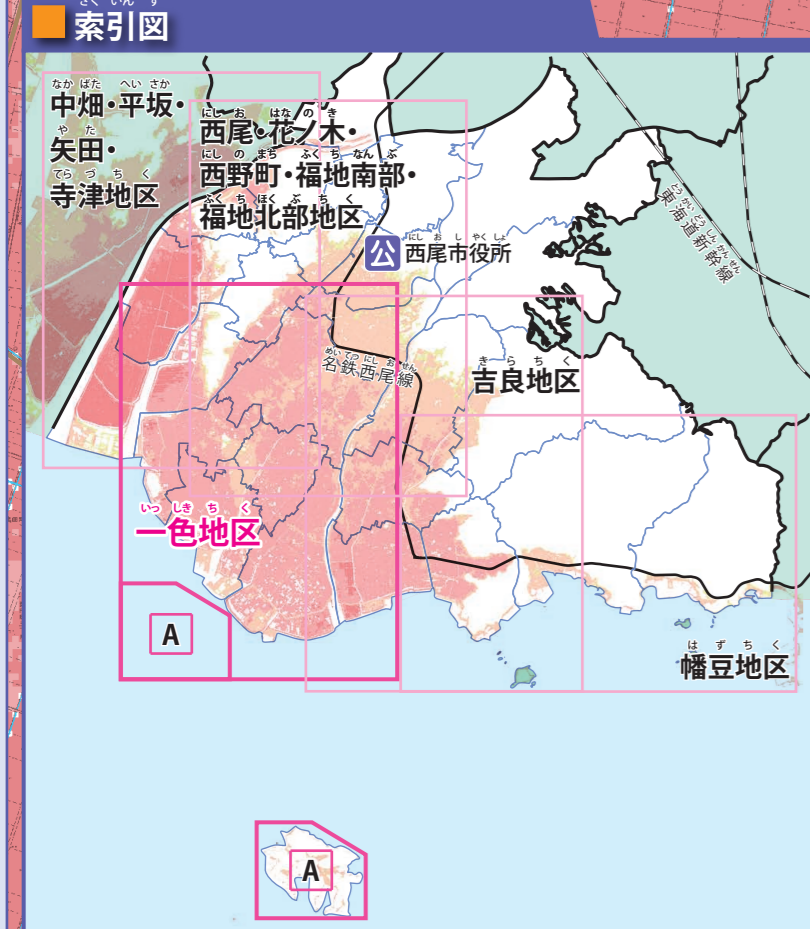
高潮ハザードマップ

③一色地区

発行(作ったところ) : 西尾市 建設部河川港湾課 TEL : 0563-65-2151

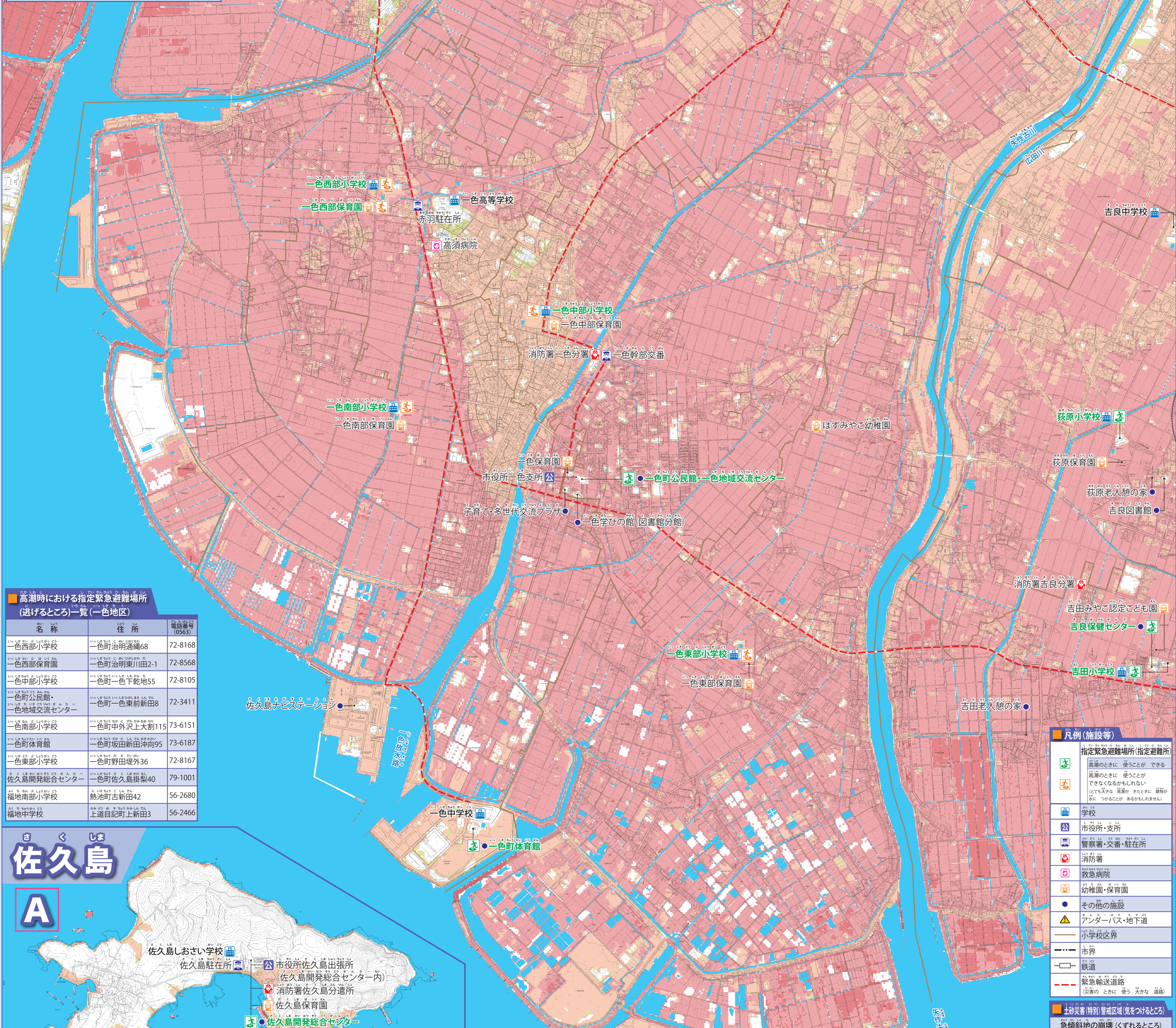
危機管理庁危機管理課 TEL : 0563-65-2137

作成年月(作った 年と 月) : 令和5年3月



高潮浸水深凡例

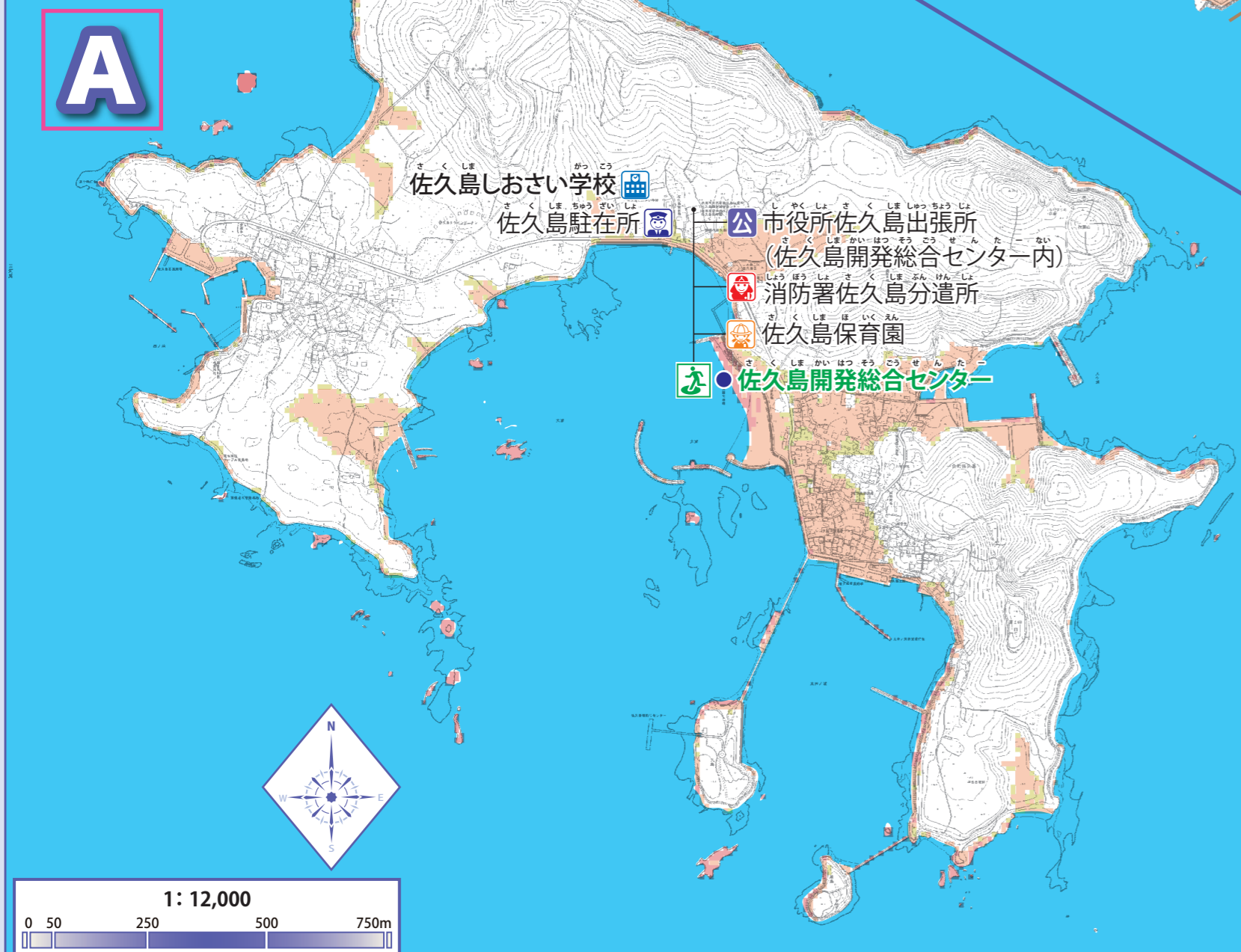
5.0m以上	2階の屋根以上が浸水する程度
3.0m~5.0m	2階の軒下まで浸水する程度
0.5m~3.0m	2階の床下まで浸水する程度
~0.5m	大人の膝までつかかる程度



高潮時における指定緊急避難場所 (逃げる場所)一覧 (一色地区)

名称	住所	電話番号 (0563)
一色西部小学校	一色町明通68	72-8168
一色西部保育園	一色町明通東川田2-1	72-8568
一色中部小学校	一色町一色下乾地55	72-8105
一色町公民館・一色地域交流センター	一色町一色東前新田8	72-3411
一色南部小学校	一色町中外次上大割115	73-6151
一色町体育館	一色町坂田新田沖向95	73-6187
一色東部小学校	一色町野田堤外36	72-8167
佐久島開発総合センター	一色町佐久島掛40	79-1001
福地南部小学校	熱池町古新田42	56-2680
福地中学校	上道目町上新田3	56-2466

佐久島



高潮で 水に つかるかもしれない ところ

高潮が 来て 逃げる とき

- 西尾市は、一番大きな高潮が来たとき、考えたとき、海岸の近くの広いところが水につかるかもしれないところ。
- 被害が出るかもしれない台風が近くに来るときは、来る前に浸水想定区域(水につかるかもしれないところ)ではないところや強い建物に水につかる深さより上へ逃げてください。
- 風や雨が強くなって逃げるのができなくなる前に逃げてください。

凡例 (施設等)

- 指定緊急避難場所 (指定避難所)
- 学校
- 市役所・支所
- 警察署・交番・駐在所
- 消防署
- 救急病院
- 幼稚園・保育園
- その他の施設
- アンダーパス・地下道
- 小学校区界
- 市界
- 鉄道
- 緊急輸送道路 (災害のときに使う大きな道路)
- 土砂災害 (特別) 警戒区域 (気を付けるところ)
- 急傾斜地の崩壊 (くずれるところ)
- 土砂災害特別警戒区域 (とくに気を付けるところ)
- 土砂災害警戒区域 (気を付けるところ)
- 土石流 (土や石が水とまざって流れ、壊れるところ)
- 土砂災害特別警戒区域 (とくに気を付けるところ)
- 土砂災害警戒区域 (気を付けるところ)
- 地すべり (山のなまなめになったところが、ひとかたまりになつてひくいところへうつること)
- 土砂災害警戒区域 (気を付けるところ)

気を付けるところは、新しく決まったりかわったりするかもしれません。