

愛知県では、大雨や洪水のときの情報収集に役立つリアルタイムの防災情報を提供しています

雨量、県管理河川の水位、潮位、県管理河川のカメラ画像などを確認したいときは...

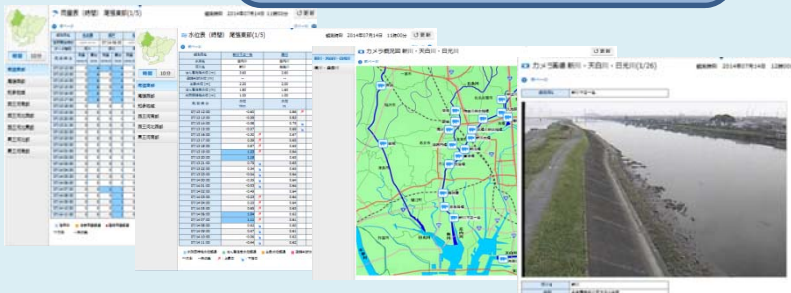
愛知県川の防災情報

雨量、県管理河川の水位、潮位
県管理河川のカメラ画像等を公開しています
<http://www.kasen-owari.jp> 又は
右記QRコードによりアクセスして下さい



【提供情報】

- 雨量
- 県管理河川の水位
- 県管理河川のカメラ画像 など



防災情報を配信して欲しいときは...

みずから守る 防災情報メールサービス（登録型）

登録した携帯等へ防災情報をお届けしています
ml-entry@mail.kasen-owari.jp を直接入力
又はQRコードを使って空メールを送信し、
登録を行って下さい



水害時の住民の安全・安心につながるよう、大雨や洪水、土砂災害などに関する情報をメールでお知らせするサービスを行っています。

※登録時には利用規約をご確認下さい

【配信情報】

洪水予報河川情報、水位周知河川情報、土砂災害警戒情報、気象情報、津波情報、水位情報、雨量情報の8種類から必要な情報を選択できます。最大3市町村まで選択できます。

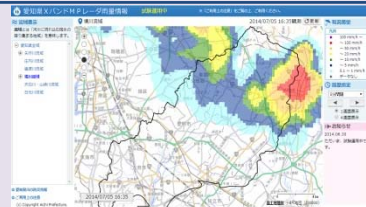
集中豪雨や、上流の雨の状況などを知りたいときは...

愛知県 X バンド MP レーダ雨量情報

ほぼリアルタイムの雨量情報が分かります
愛知県川の防災情報トップページ
右下のリンクからアクセスして下さい



現在降っている雨の強さや範囲を1分ごとに観測・公開しています。局地的な大雨（いわゆるゲリラ豪雨）や集中豪雨による下流域への警戒に役立つ実況観測ができるよう、国土交通省からの提供データを基に、河川流域の境界の表示などを付加した情報を公開しています。愛知県川の防災情報では、国土交通省のXRAINへのリンクも用意しています。

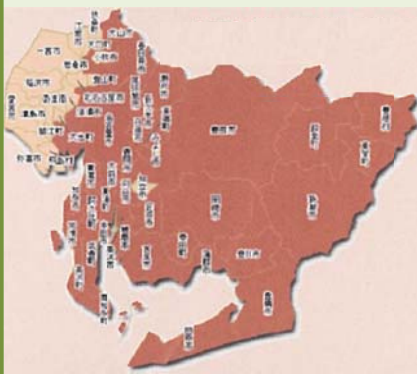


緊急速報メール

土砂災害警戒情報、指定河川洪水警戒の緊急速報メールを配信しています
受信するために登録する必要はありません（機能のある携帯のみ配信可）

災害発生時の情報配信について

土砂災害警戒情報



配信エリア：

大雨による土砂災害発生の危険度が高まったとき、市町村長が避難勧告等を発令する際の判断や住民の自主避難の参考となるよう、愛知県と名古屋地方気象台が共同で発表する防災情報です。

【配信エリア】
土砂災害危険箇所がある全ての市町村

指定河川洪水警戒（はん濫注意情報は除く）



配信エリア：

指定河川の内、境川・逢妻川について洪水の恐れがあると認められるとき、市町村長が避難勧告等を発令する際の判断や住民の自主避難の参考となるよう、愛知県と名古屋地方気象台が共同で発表する防災情報です。

【配信エリア】
刈谷市、大府市
知立市、豊明市
東浦町

お問い合わせ
電話
内線

愛知県河川課 企画グループ
052-954-6553
2724・2725

愛知県砂防課 企画・防災グループ
052-954-6560
2744・2747