

議案第3号

西三河都市計画公園の変更（西尾市決定）について

西三河都市計画公園について、別紙のとおり変更したいので貴審議会の意見を求めます。

令和4年10月18日

西尾市都市計画審議会長

提案理由

西尾市において都市計画公園の適正配置を図るため、にしのま茶公園を追加し、地域住民の利用に供するものである。

西三河都市計画公園の変更（西尾市決定）

都市計画公園に2・2・634号にしのみ茶公園を次のように追加する。

種 別	名 称		位 置	面 積	備 考
	番 号	公 園 名			
街区公園	2・2・634	にしのみ茶公園	西尾市 上町丸山、上町下屋敷	約0.46ha	

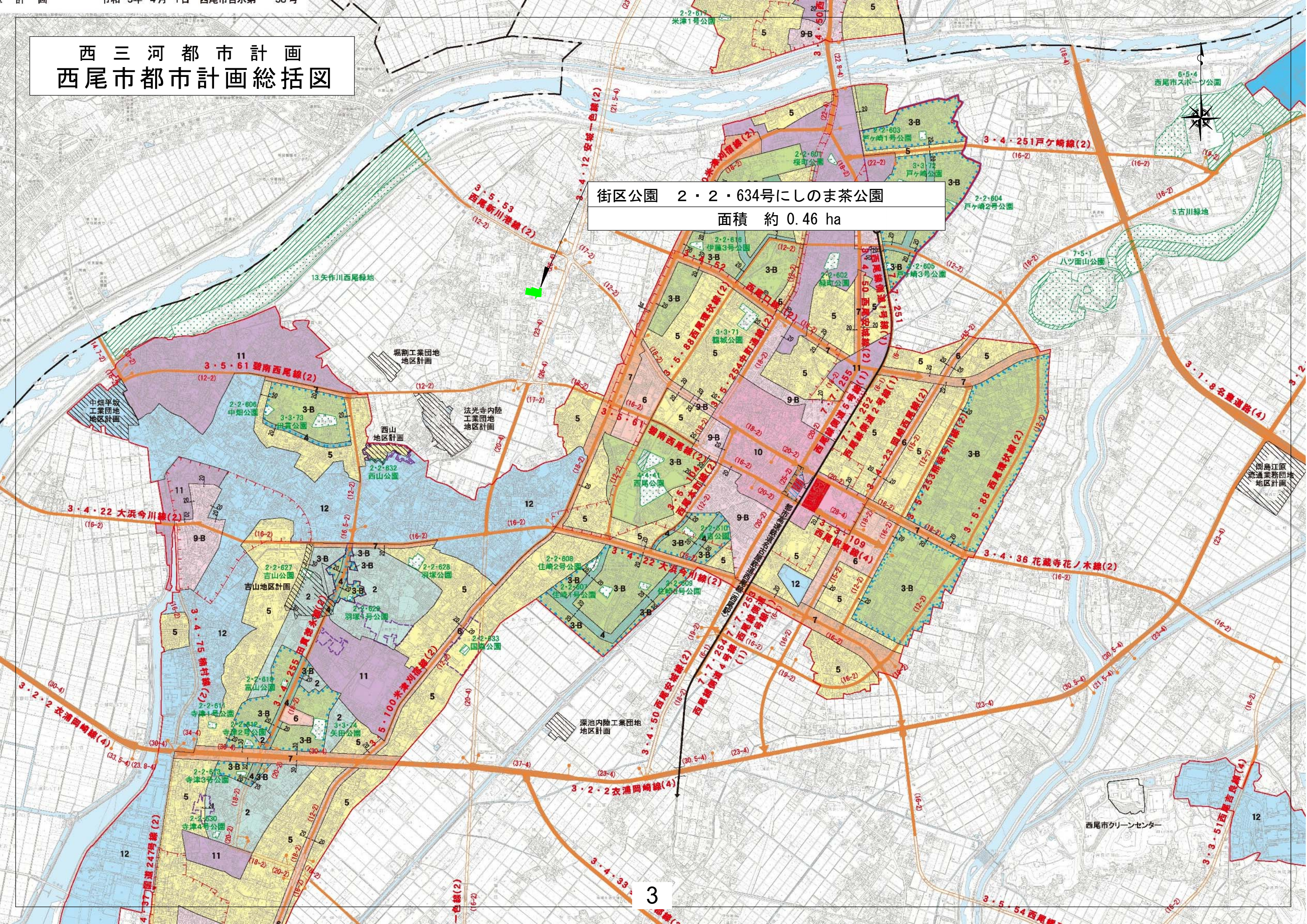
「区域は計画図面表示のとおり」

理 由

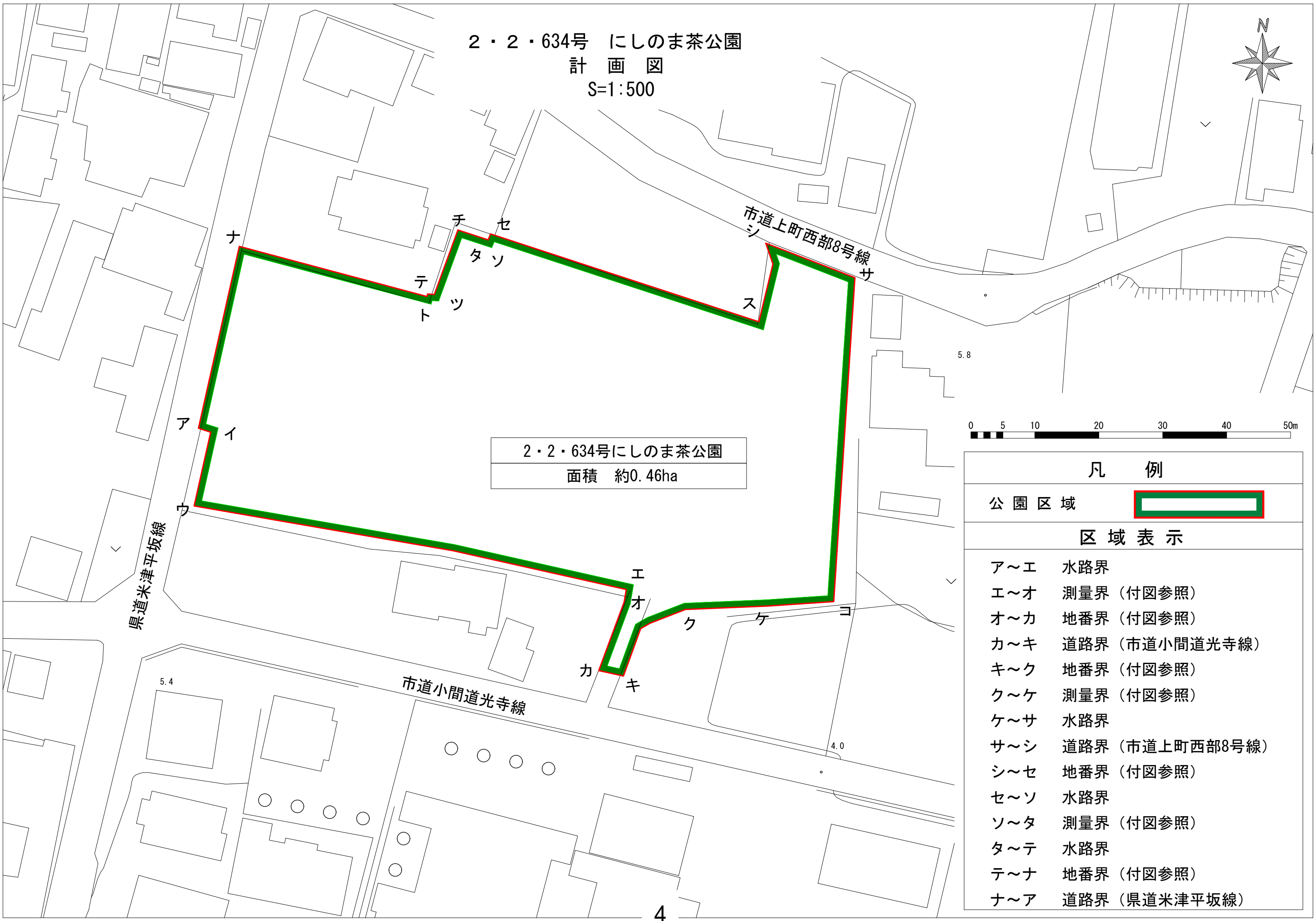

西尾市において都市計画公園の適正配置を図るため、にしのみ茶公園を追加し、地域住民の利用に供するものである。

西三河都市計画 西尾市都市計画総括図

街区公園 2・2・634号にしのみ茶公園
面積 約 0.46 ha



2・2・634号 にしのま茶公園
 計 画 図
 S=1:500



2・2・634号にしのみ茶公園
 面積 約0.46ha



凡 例

公園区域	
区域表示	
ア～エ	水路界
エ～オ	測量界 (付図参照)
オ～カ	地番界 (付図参照)
カ～キ	道路界 (市道小間道光寺線)
キ～ク	地番界 (付図参照)
ク～ケ	測量界 (付図参照)
ケ～サ	水路界
サ～シ	道路界 (市道上町西部8号線)
シ～セ	地番界 (付図参照)
セ～ソ	水路界
ソ～タ	測量界 (付図参照)
タ～テ	水路界
テ～ナ	地番界 (付図参照)
ナ～ア	道路界 (県道米津平坂線)

都市計画策定の経緯の概要

西三河都市計画公園の変更（西尾市決定）

事 項	時 期	備 考
説明会等	令和4年 1月21日	にしのみ茶公園
事前協議	令和4年 7月 6日	
事前協議回答	令和4年 8月31日	
案の縦覧	令和4年 9月 1日から 令和4年 9月15日まで	縦覧者数：1人 意見書提出：無
西尾市 都市計画審議会	令和4年 10月18日	
知事協議	令和4年 10月下旬	
知事回答	令和4年 11月下旬	
告 示	令和4年 11月下旬	
図面の送付	令和4年 12月上旬	