

議案第4号

西三河都市計画公園の変更（西尾市決定）について

西三河都市計画公園について、別紙のとおり変更したいので貴審議会の意見を求めます。

令和2年11月13日

西尾市都市計画審議会長

提案理由

西尾市において都市計画公園の適正配置を図るため、西山公園と国森公園を追加し、地域住民の利用に供するものである。

## 計画書

### 西三河都市計画公園の変更（西尾市決定）

都市計画公園に2・2・632号西山公園ほか1公園を次のように追加する。

種 別	名 称		位 置	面 積	備 考
	番 号	公 園 名			
街区公園	2・2・632	西山公園	西尾市 法光寺町西山	約0.20ha	
街区公園	2・2・633	国森公園	西尾市 国森町百々	約0.15ha	

「区域は計画図表示のとおり」

#### 理 由

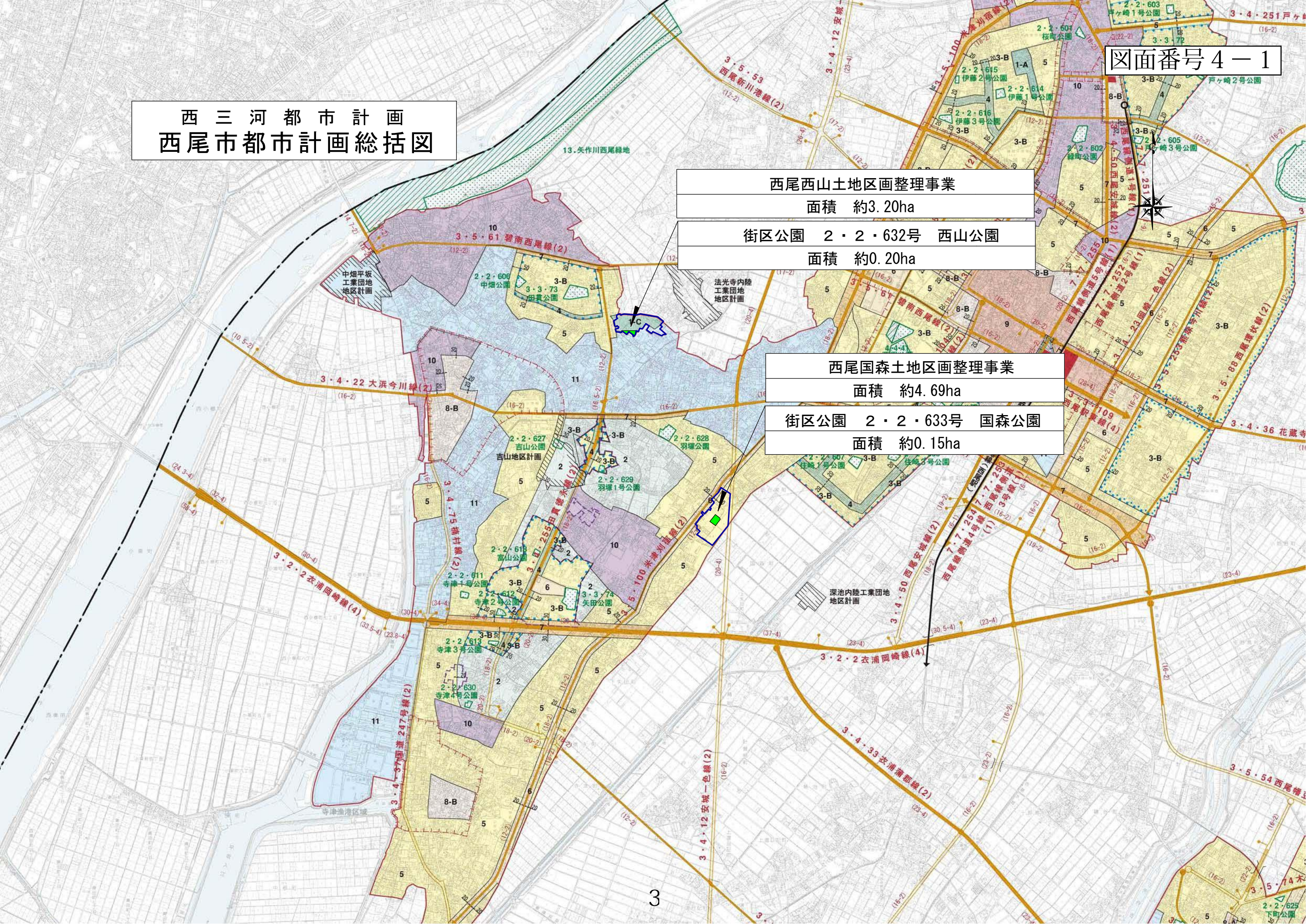
西尾市において都市計画公園の適正配置を図るため、西山公園と国森公園を追加し、地域住民の利用に供するものである。



西三河都市計画  
西尾市都市計画総括図

西尾西山土地地区画整理事業  
面積 約3.20ha  
街区公園 2・2・632号 西山公園  
面積 約0.20ha

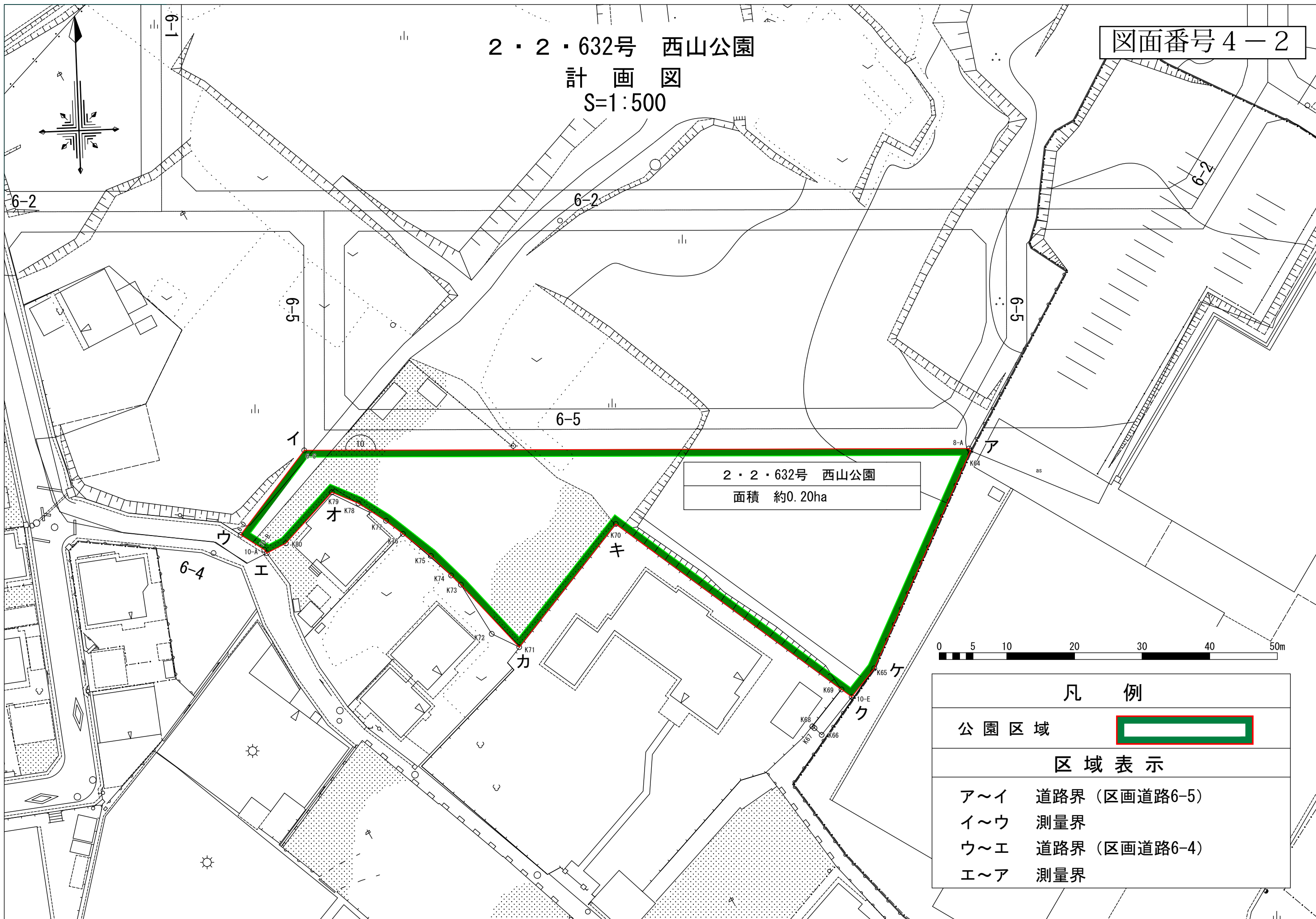
西尾国森土地地区画整理事業  
面積 約4.69ha  
街区公園 2・2・633号 国森公園  
面積 約0.15ha





2・2・632号 西山公園  
 計 画 図  
 S=1:500

図面番号 4-2



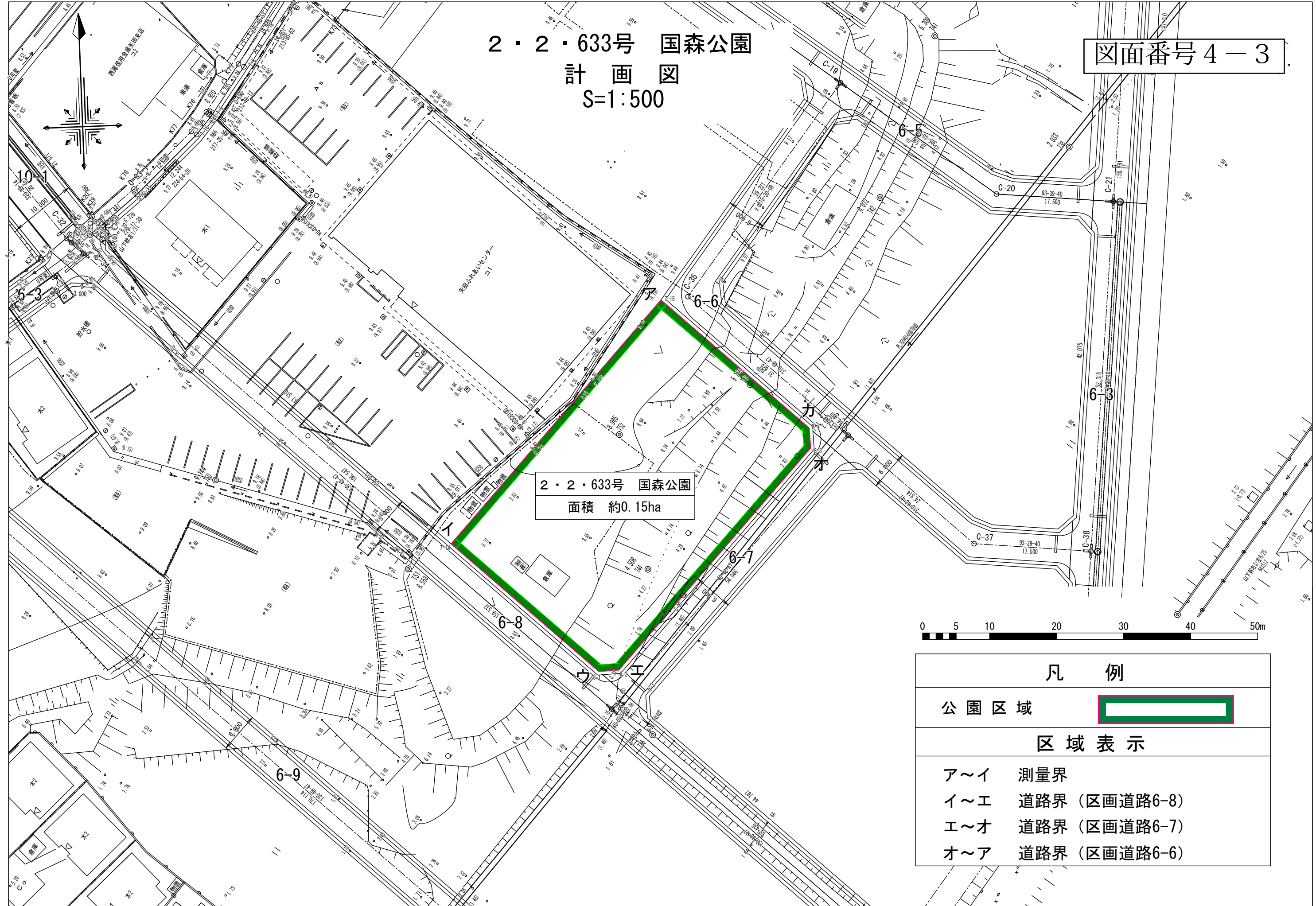
2・2・632号 西山公園  
 面積 約0.20ha




凡 例	
公園区域	
区域表示	
ア～イ	道路界 (区画道路6-5)
イ～ウ	測量界
ウ～エ	道路界 (区画道路6-4)
エ～ア	測量界

2・2・633号 国森公園  
 計画図  
 S=1:500

図面番号 4-3



2・2・633号 国森公園  
 面積 約0.15ha



凡 例	
公園区域	
区域表示	
ア～イ	測量界
イ～エ	道路界 (区画道路6-8)
エ～オ	道路界 (区画道路6-7)
オ～ア	道路界 (区画道路6-6)

都市計画策定の経緯の概要

西三河都市計画公園の変更（西尾市決定）

事 項	時 期	備 考
説明会等	令和2年 6月12日 令和2年 6月18日	西山公園 参加者 14名 国森公園 参加者 14名
事前協議	令和2年 7月 1日	
事前協議回答	令和2年 7月31日	
案の縦覧	令和2年10月12日 令和2年10月26日	縦覧者：1 意見書提出：無
西尾市 都市計画審議会	令和2年11月13日	
知事協議	令和2年11月中旬	以下予定
知事回答	令和2年12月中旬	
告 示	令和2年12月中旬	
図面の送付	令和2年12月下旬	

参考事項