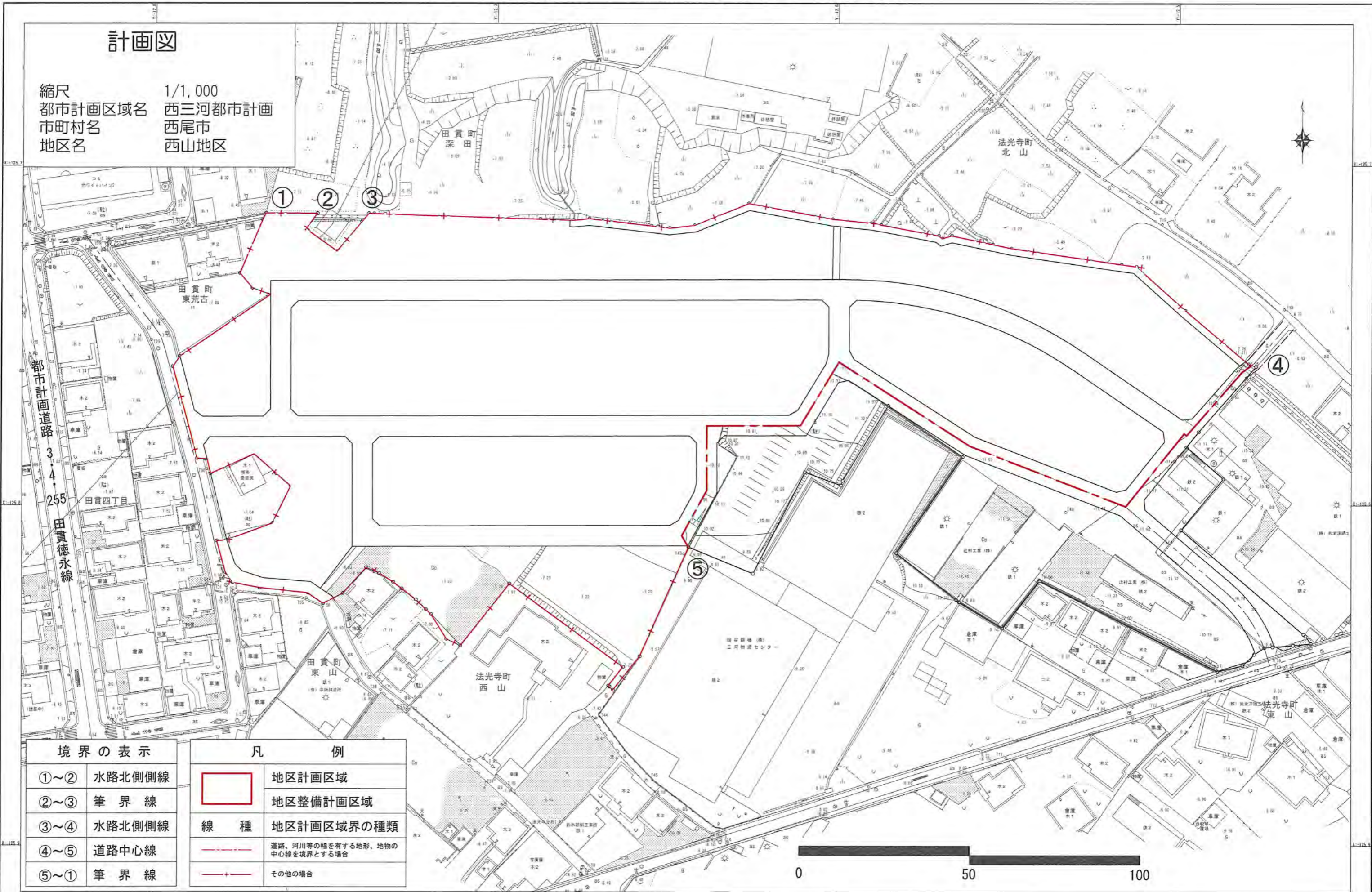






西三河都市計画 西山地区計画 計画図

計画図

縮尺 1/1,000
 都市計画区域名 西三河都市計画
 市町村名 西尾市
 地区名 西山地区



境界の表示		凡 例	
①~②	水路北側側線		地区計画区域
②~③	筆界線		地区整備計画区域
③~④	水路北側側線	線 種	地区計画区域界の種類
④~⑤	道路中心線		道路、河川等の幅を有する地形、地物の中心線を境界とする場合
⑤~①	筆界線		その他の場合