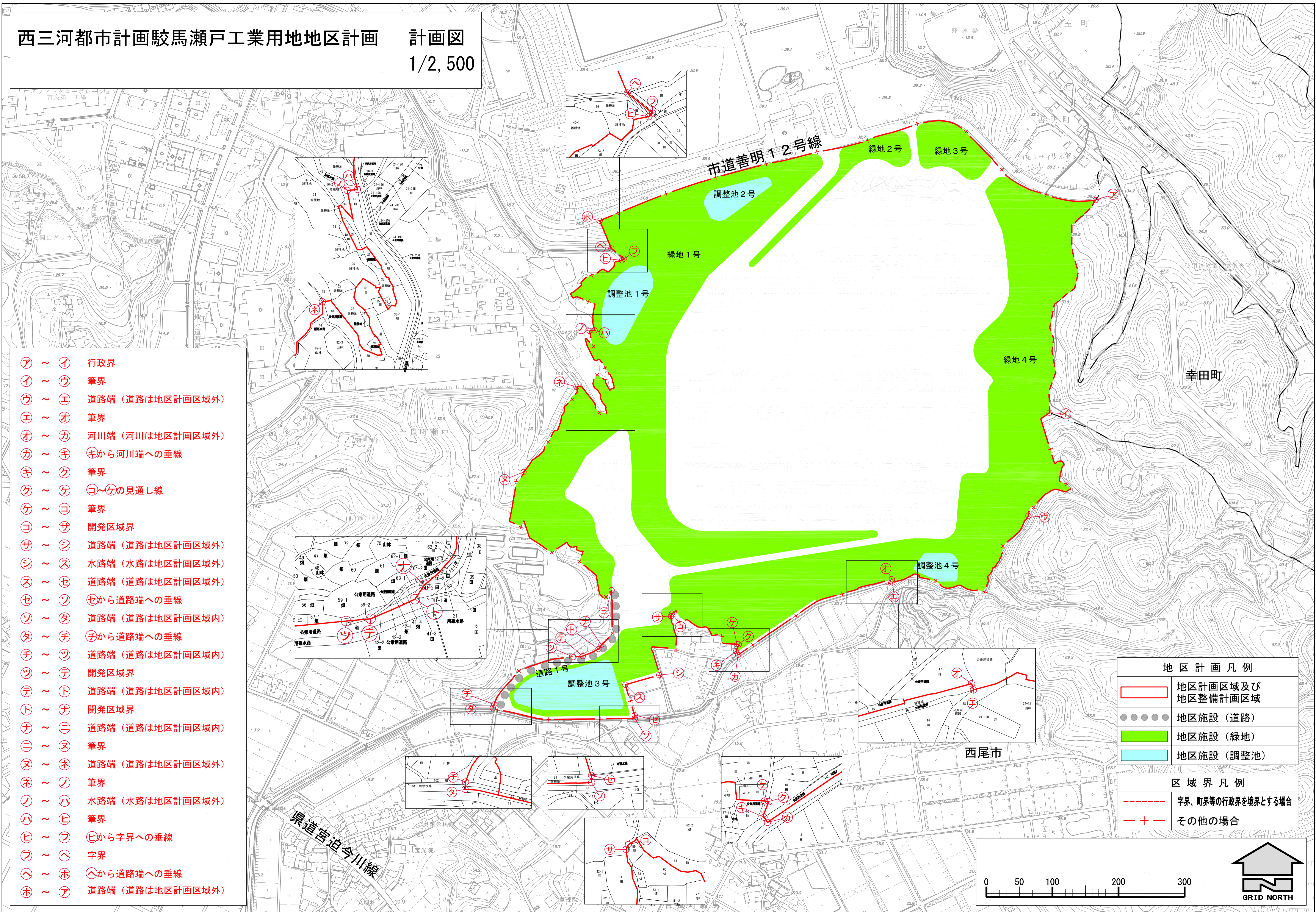
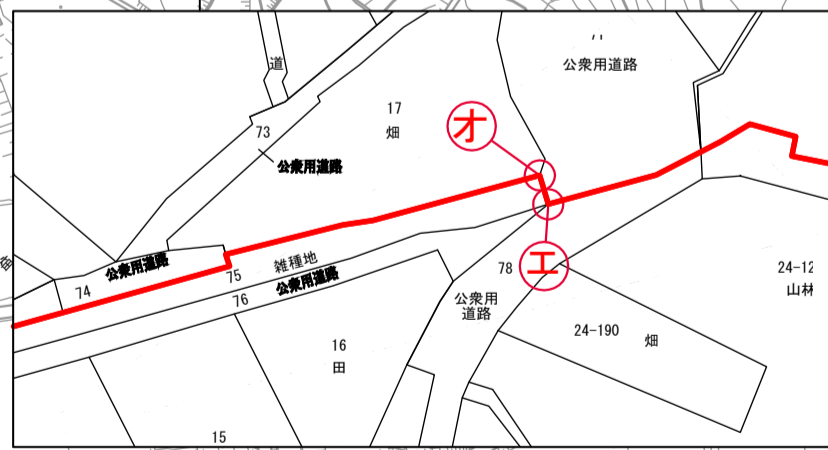
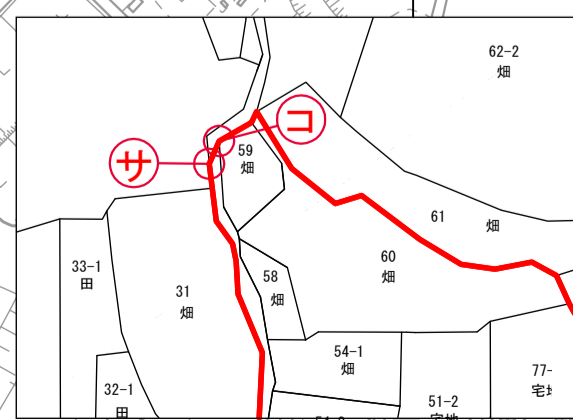
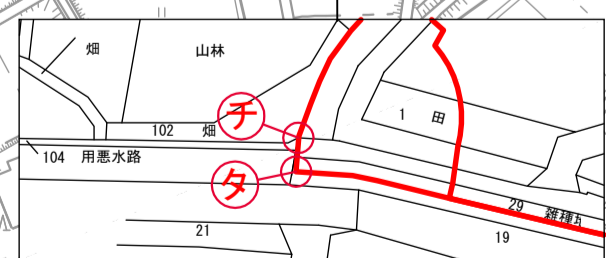
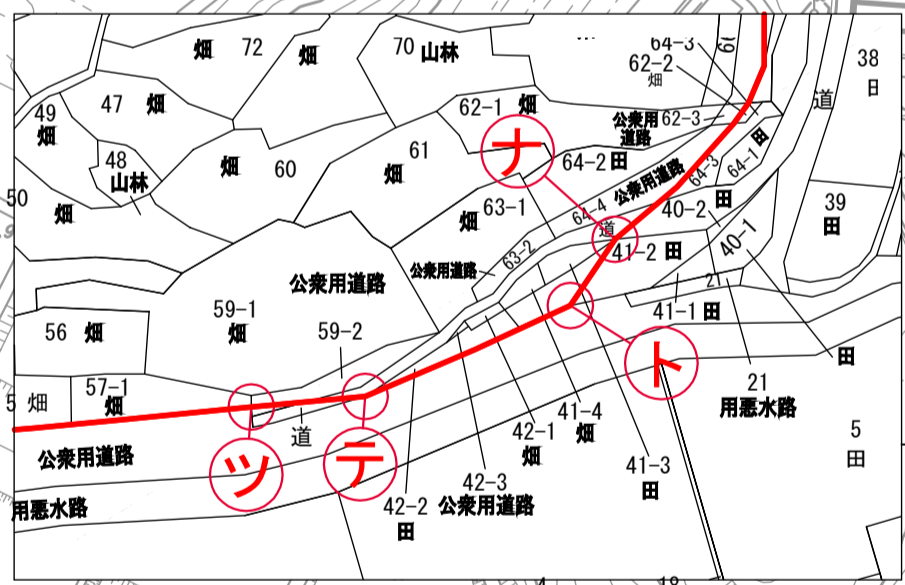
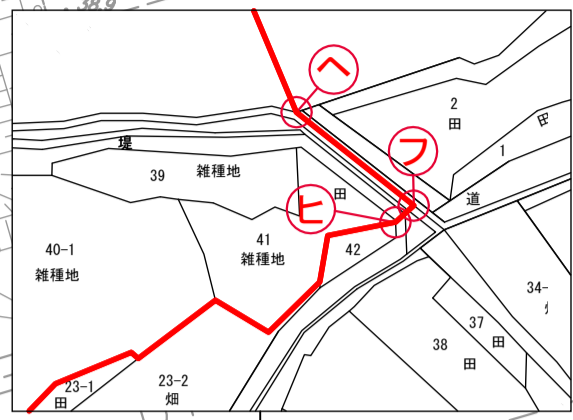
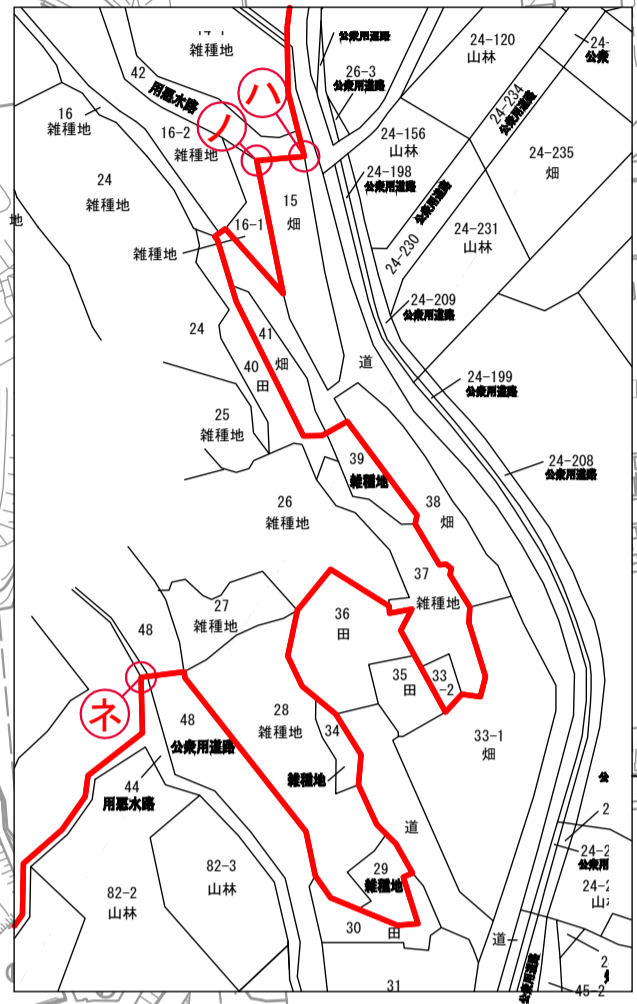


西三河都市計画駿馬瀬戸工業用地地区計画 計画図 1/2,500



- ア ~ イ 行政界
- イ ~ ウ 筆界
- ウ ~ エ 道路端 (道路は地区計画区域外)
- エ ~ オ 筆界
- オ ~ カ 河川端 (河川は地区計画区域外)
- カ ~ キ ㊦から河川端への垂線
- キ ~ ク 筆界
- ク ~ ケ ㊨~㊩の見通し線
- ケ ~ コ 筆界
- コ ~ サ 開発区域界
- サ ~ シ 道路端 (道路は地区計画区域外)
- シ ~ ス 水路端 (水路は地区計画区域外)
- ス ~ セ 道路端 (道路は地区計画区域外)
- セ ~ ソ ㊦から道路端への垂線
- ソ ~ タ 道路端 (道路は地区計画区域内)
- タ ~ チ ㊦から道路端への垂線
- チ ~ ツ 道路端 (道路は地区計画区域内)
- ツ ~ テ 開発区域界
- テ ~ ト 道路端 (道路は地区計画区域内)
- ト ~ ナ 開発区域界
- ナ ~ ニ 道路端 (道路は地区計画区域内)
- ニ ~ ハ 筆界
- ハ ~ ヒ 道路端 (道路は地区計画区域外)
- ヒ ~ フ 筆界
- フ ~ ヘ ㊦から字界への垂線
- ヘ ~ ホ 字界
- ホ ~ ア ㊦から道路端への垂線
- ア ~ ア 道路端 (道路は地区計画区域外)



地区計画凡例	
	地区計画区域及び地区整備計画区域
	地区施設 (道路)
	地区施設 (緑地)
	地区施設 (調整池)

区域界凡例	
	字界、町界等の行政区界を境界とする場合
	その他の場合

