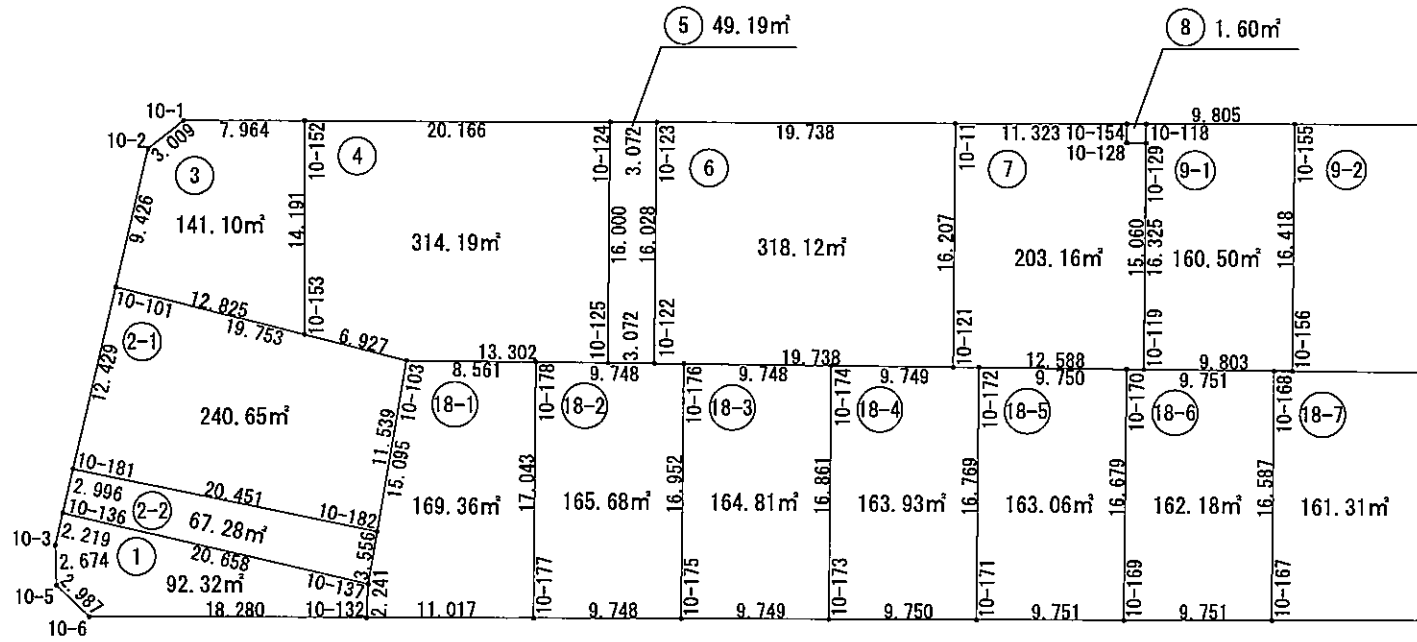
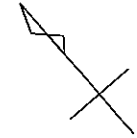
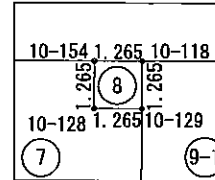


# 画地確定原子一覽表

画地面積 5261.84 m<sup>2</sup>

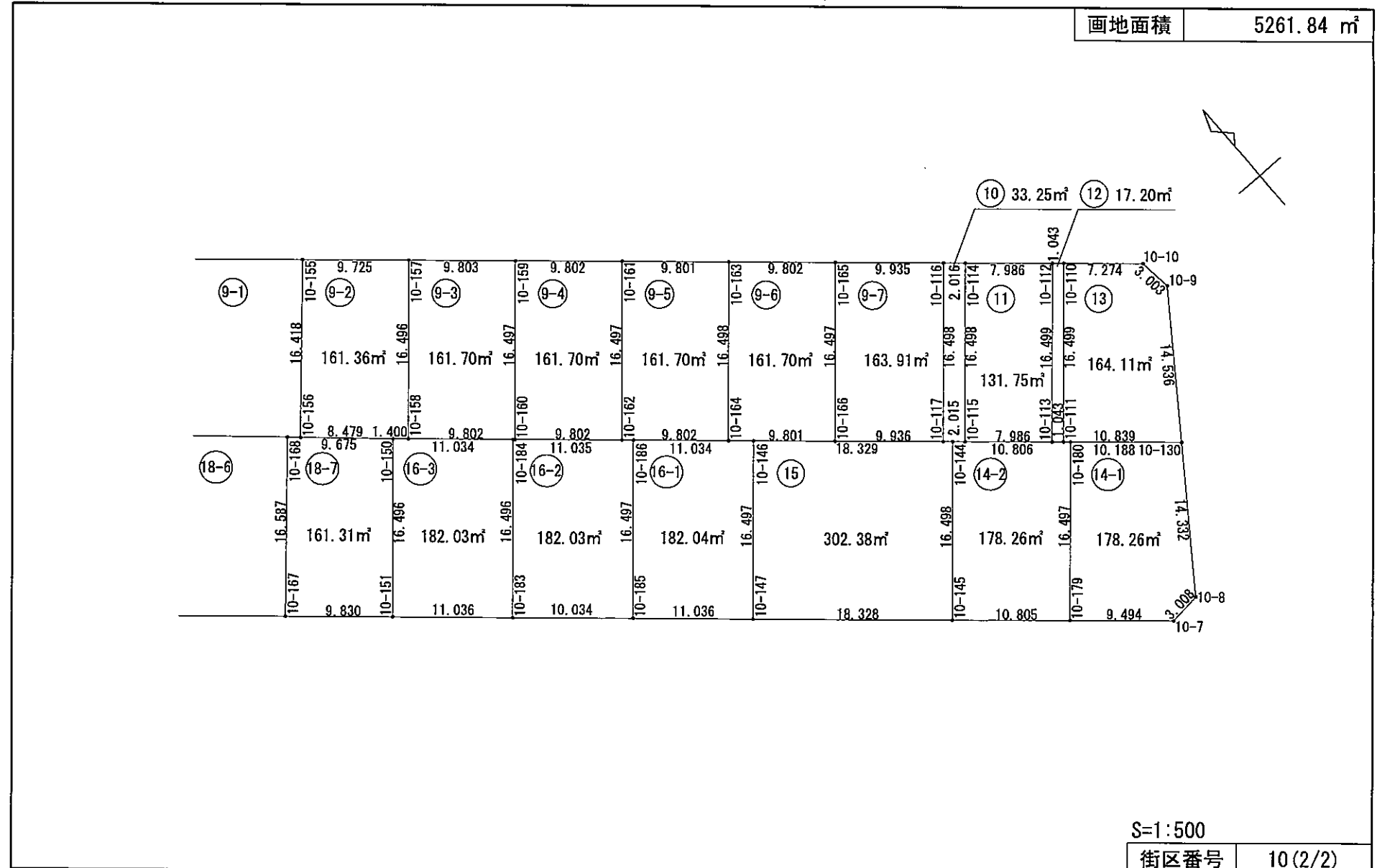


S=1:500

街区番号 10(1/2)

令和 5 年 8 月

# 画地確定原子一覽表



## 画地面積（座標法）計算書

画地番号： 10-1

測点名	[1] X(i)	[2] X(i+1)-X(i-1)	[3] Y(i)	[4] Y(i+1)-Y(i-1)	[2]*[3]	[1]*[4]	方向角	夾角	距離
10-3	-127026.728	-3.398	-12235.185	-3.462	41575.158630	439766.532336	218-38-23	164-47-12	2.674
10-5	-127028.817	-5.064	-12236.855	-1.406	61967.433720	178602.516702	174-55-44	136-17-21	2.987
10-6	-127031.792	-14.922	-12236.591	14.100	182594.410902	-1791148.267200	130-48-35	135-52-51	18.280
10-132	-127043.739	-10.316	-12222.755	15.373	126089.940580	-1953043.399647	43-18-02	92-29-27	2.241
10-137	-127042.108	18.320	-12221.218	-10.638	-223892.713760	1351473.944904	323-53-18	100-35-16	20.658
10-136	-127025.419	15.380	-12233.393	-13.967	-188149.584340	1774164.027173	233-51-11	89-57-53	2.219
合計					倍面積 184.645732	-184.645732			49.059
					面積 92.3228660	92.3228660			
					地積 92.32	92.32			

## 画地面積（座標法）計算書

画地番号： 10-2-1

測点名	[1] X(i)	[2] X(i+1)-X(i-1)	[3] Y(i)	[4] Y(i+1)-Y(i-1)	[2]*[3]	[1]*[4]	方向角	夾角	距離
10-101	-127016.322	8.836	-12220.936	-21.387	-107984.190496	2716498.078614	233-51-34	88-55-54	12.429
10-181	-127023.652	-23.520	-12230.973	2.458	287672.484960	-312224.136616	142-20-24	88-28-50	20.451
10-182	-127039.842	-8.836	-12218.478	21.387	107962.471608	-2717001.100854	50-24-29	88-04-05	11.539
10-103	-127032.488	23.520	-12209.586	-2.458	-287169.462720	312245.855504	324-55-40	94-31-11	19.753
合計					倍面積 481.303352	-481.303352			64.172
					面積 240.6516760	240.6516760			
					地積 240.65	240.65			

## 画地面積（座標法）計算書

画地番号： 10-2-2

測点名	[1] X(i)	[2] X(i+1)-X(i-1)	[3] Y(i)	[4] Y(i+1)-Y(i-1)	[2]*[3]	[1]*[4]	方向角	夾角	距離
10-136	-127025.419	-18.456	-12233.393	9.755	225779.501208	-1239132.962345	143-53-18	90-01-26	20.658
10-137	-127042.108	-14.423	-12221.218	14.915	176266.627214	-1894833.040820	50-24-32	86-31-14	3.556
10-182	-127039.842	18.456	-12218.478	-9.755	-225504.229968	1239273.658710	322-20-24	91-55-52	20.451
10-181	-127023.652	14.423	-12230.973	-14.915	-176407.323579	1894557.769580	233-51-52	91-31-28	2.996
合計					倍面積 134.574875	-134.574875			47.661
					面積 67.2874375	67.2874375			
					地積 67.28	67.28			

## 画地面積（座標法）計算書

画地番号： 10-3

測点名	[1] X(i)	[2] X(i+1)-X(i-1)	[3] Y(i)	[4] Y(i+1)-Y(i-1)	[2]*[3]	[1]*[4]	方向角	夾角	距離
10-101	-127016.322	-16.057	-12220.936	-0.243	196231.569352	30864.966246	144-55-51	91-04-34	12.825
10-153	-127026.819	0.242	-12213.567	16.646	-2955.683214	-2114488.429074	40-49-21	75-53-30	14.191
10-152	-127016.080	15.945	-12204.290	3.250	-194597.404050	-412802.260000	310-49-11	89-59-50	7.964
10-1	-127010.874	5.318	-12210.317	-9.034	-64934.465806	1147416.235716	272-07-59	141-18-48	3.009
10-2	-127010.762	-5.448	-12213.324	-10.619	66538.189152	1348727.281678	233-51-17	141-43-18	9.426
合計					倍面積 282.205434	-282.205434			47.415
					面積 141.1027170	141.1027170			
					地積 141.10	141.10			

## 画地面積（座標法）計算書

画地番号： 10-4

測点名	[1] X(i)	[2] X(i+1)-X(i-1)	[3] Y(i)	[4] Y(i+1)-Y(i-1)	[2]*[3]	[1]*[4]	方向角	夾角	距離
10-152	-127016.080	2.444	-12204.290	-24.537	-29827.284760	3116593.554960	220-49-21	89-59-56	14.191
10-153	-127026.819	-16.408	-12213.567	-5.296	200400.207336	672734.033424	144-55-19	104-05-58	6.927
10-103	-127032.488	-14.456	-12209.586	13.968	176501.775216	-1774389.792384	131-20-34	166-25-15	13.302
10-125	-127041.275	3.225	-12199.599	20.556	-39343.706775	-2611460.448900	41-20-37	90-00-03	16.000
10-124	-127029.263	25.195	-12189.030	-4.691	-307102.610850	595894.272733	310-49-25	89-28-48	20.166
合計					倍面積 628.380167	-628.380167			70.586
					面積 314.1900835	314.1900835			
					地積 314.19	314.19			

## 画地面積（座標法）計算書

画地番号： 10-5

測点名	[1] X(i)	[2] X(i+1)-X(i-1)	[3] Y(i)	[4] Y(i+1)-Y(i-1)	[2]*[3]	[1]*[4]	方向角	夾角	距離
10-125	-127041.275	-14.041	-12199.599	-8.263	171294.569559	1049742.055325	131-20-38	90-00-01	3.072
10-122	-127043.304	10.004	-12197.293	12.894	-122021.719172	-1638096.361776	41-20-42	90-00-04	16.028
10-123	-127031.271	14.041	-12186.705	8.263	-171113.524905	-1049659.392273	310-48-57	89-28-15	3.072
10-124	-127029.263	-10.004	-12189.030	-12.894	121939.056120	1637915.317122	221-20-37	90-31-40	16.000
合計				倍面積	98.381602	-98.381602			38.172
				面積	49.1908010	49.1908010			
				地積	49.19	49.19			

## 画地面積（座標法）計算書

画地番号： 10-6

測点名	[1] X(i)	[2] X(i+1)-X(i-1)	[3] Y(i)	[4] Y(i+1)-Y(i-1)	[2]*[3]	[1]*[4]	方向角	夾角	距離
10-122	-127043.304	-25.071	-12197.293	4.231	305798.332803	-537520.219224	131-20-31	89-59-49	19.738
10-121	-127056.342	-0.870	-12182.474	25.525	10598.752380	-3243113.129550	41-20-34	90-00-03	16.207
10-11	-127044.174	25.071	-12171.768	-4.231	-305158.395528	537523.900194	310-49-17	89-28-43	19.738
10-123	-127031.271	0.870	-12186.705	-25.525	-10602.433350	3242473.192275	221-20-42	90-31-25	16.028
合計				倍面積	636.256305	-636.256305			71.711
				面積	318.1281525	318.1281525			
				地積	318.12	318.12			

## 画地面積（座標法）計算書

画地番号： 10-7

測点名	[1] X(i)	[2] X(i+1)-X(i-1)	[3] Y(i)	[4] Y(i+1)-Y(i-1)	[2]*[3]	[1]*[4]	方向角	夾角	距離
10-11	-127044.174	-4.769	-12171.768	-19.277	58047.161592	2449030.542198	221-20-34	90-32-24	16.207
10-121	-127056.342	-20.483	-12182.474	-1.255	249533.614942	159455.709210	131-20-29	89-59-55	12.588
10-119	-127064.657	2.992	-12173.023	19.399	-36421.684816	-2464927.281143	41-20-30	90-00-01	15.060
10-129	-127053.350	12.134	-12163.075	8.990	-147586.752050	-1142209.616500	310-48-09	89-27-39	1.266
10-128	-127052.523	1.777	-12164.033	-0.122	-21615.486641	15500.407806	41-20-52	270-32-43	1.265
10-154	-127051.573	8.349	-12163.197	-7.735	-101550.531753	982743.917155	310-48-10	89-27-18	11.323
合計				倍面積	406.321274	-406.321274			57.709
				面積	203.1606370	203.1606370			
				地積	203.16	203.16			

## 画地面積（座標法）計算書

画地番号： 10-8

測点名	[1] X(i)	[2] X(i+1)-X(i-1)	[3] Y(i)	[4] Y(i+1)-Y(i-1)	[2]*[3]	[1]*[4]	方向角	夾角	距離
10-118	-127052.400	1.777	-12162.240	-0.122	-21612.300480	15500.392800	310-49-56	89-31-06	1.265
10-154	-127051.573	-0.123	-12163.197	-1.793	1496.073231	227803.470389	221-20-52	90-30-56	1.265
10-128	-127052.523	-1.777	-12164.033	0.122	21615.486641	-15500.407806	130-48-09	89-27-17	1.266
10-129	-127053.350	0.123	-12163.075	1.793	-1496.058225	-227806.656550	41-18-50	90-30-41	1.265
合計				倍面積	3.201167	-3.201167			5.061
				面積	1.6005835	1.6005835			
				地積	1.60	1.60			

## 画地面積（座標法）計算書

画地番号： 10-9-1

測点名	[1] X(i)	[2] X(i+1)-X(i-1)	[3] Y(i)	[4] Y(i+1)-Y(i-1)	[2]*[3]	[1]*[4]	方向角	夾角	距離
10-155	-127058.807	18.733	-12154.818	3.423	-227696.205594	-434922.296361	310-48-08	89-27-34	9.805
10-118	-127052.400	-5.850	-12162.240	-18.205	71149.104000	2312988.942000	221-20-22	90-32-14	16.325
10-119	-127064.657	-18.733	-12173.023	-3.423	228037.239859	434942.320911	131-20-39	90-00-17	9.803
10-156	-127071.133	5.850	-12165.663	18.205	-71169.128550	-2313329.976265	41-20-34	89-59-55	16.418
合計				倍面積	321.009715	-321.009715			52.351
				面積	160.5048575	160.5048575			
				地積	160.50	160.50			

### 画地面積（座標法）計算書

画地番号： 10-9-2

測点名	[1] X(i)	[2] X(i+1)-X(i-1)	[3] Y(i)	[4] Y(i+1)-Y(i-1)	[2]*[3]	[1]*[4]	方向角	夾角	距離
10-158	-127077.649	11.572	-12158.237	11.840	-140695.118564	-1504599.364160	40-48-14	90-00-10	16.496
10-157	-127065.162	18.842	-12147.457	3.419	-228882.384794	-434435.788878	310-48-19	90-00-05	9.725
10-155	-127058.807	-5.971	-12154.818	-18.206	72576.418278	2313232.640242	221-20-34	90-32-15	16.418
10-156	-127071.133	-17.927	-12165.663	-4.479	218093.840601	569151.604707	131-20-32	89-59-58	8.479
10-150	-127076.734	-6.516	-12159.297	7.426	79229.979252	-943671.826684	130-48-04	179-27-32	1.400
合計					倍面積 面積 地積	322.734773 -322.734773 161.3673865 161.3673865 161.36 161.36			52.518

### 画地面積（座標法）計算書

画地番号： 10-9-3

測点名	[1] X(i)	[2] X(i+1)-X(i-1)	[3] Y(i)	[4] Y(i+1)-Y(i-1)	[2]*[3]	[1]*[4]	方向角	夾角	距離
10-159	-127071.568	18.893	-12140.037	3.361	-229361.719041	-427087.540048	310-48-20	89-59-56	9.803
10-157	-127065.162	-6.081	-12147.457	-18.200	73868.686017	2312585.948400	220-48-14	89-59-54	16.496
10-158	-127077.649	-18.893	-12158.237	-3.361	229705.571641	427107.978289	130-48-33	90-00-19	9.802
10-160	-127084.055	6.081	-12150.818	18.200	-73889.124258	-2312929.801000	40-48-24	89-59-51	16.497
合計					倍面積 面積 地積	323.414359 -323.414359 161.7071795 161.7071795 161.70 161.70			52.598

### 画地面積（座標法）計算書

画地番号： 10-9-4

測点名	[1] X(i)	[2] X(i+1)-X(i-1)	[3] Y(i)	[4] Y(i+1)-Y(i-1)	[2]*[3]	[1]*[4]	方向角	夾角	距離
10-161	-127077.973	18.892	-12132.617	3.361	-229209.400364	-427109.067253	310-48-04	89-59-40	9.802
10-159	-127071.568	-6.082	-12140.037	-18.201	73835.705034	2312829.609168	220-48-24	90-00-20	16.497
10-160	-127084.055	-18.892	-12150.818	-3.361	229553.253656	427129.508855	130-48-04	89-59-40	9.802
10-162	-127090.460	6.082	-12143.398	18.201	-73856.146636	-2313173.462460	40-48-24	90-00-20	16.497
合計					倍面積 面積 地積	323.411690 -323.411690 161.7058450 161.7058450 161.70 161.70			52.598

### 画地面積（座標法）計算書

画地番号： 10-9-5

測点名	[1] X(i)	[2] X(i+1)-X(i-1)	[3] Y(i)	[4] Y(i+1)-Y(i-1)	[2]*[3]	[1]*[4]	方向角	夾角	距離
10-164	-127096.866	6.082	-12135.979	18.200	-73811.024278	-2313162.961200	40-48-16	89-59-43	16.498
10-163	-127084.378	18.893	-12125.198	3.362	-229081.365814	-427257.678836	310-48-17	90-00-01	9.801
10-161	-127077.973	-6.082	-12132.617	-18.200	73790.576594	2312819.108600	220-48-24	90-00-07	16.497
10-162	-127090.460	-18.893	-12143.398	-3.362	229425.218414	427278.126520	130-48-33	90-00-09	9.802
合計					倍面積 面積 地積	323.404916 -323.404916 161.7024580 161.7024580 161.70 161.70			52.598

### 画地面積（座標法）計算書

画地番号： 10-9-6

測点名	[1] X(i)	[2] X(i+1)-X(i-1)	[3] Y(i)	[4] Y(i+1)-Y(i-1)	[2]*[3]	[1]*[4]	方向角	夾角	距離
10-166	-127103.271	6.082	-12128.560	18.200	-73765.901920	-2313279.532200	40-48-24	90-00-07	16.497
10-165	-127090.784	18.893	-12117.779	3.362	-228941.198647	-427279.215808	310-48-33	90-00-09	9.802
10-163	-127084.378	-6.082	-12125.198	-18.200	73745.454236	2312935.679600	220-48-16	89-59-43	16.498
10-164	-127096.866	-18.893	-12135.979	-3.362	229285.051247	427299.663492	130-48-17	90-00-01	9.801
合計					倍面積 面積 地積	323.404916 -323.404916 161.7024580 161.7024580 161.70 161.70			52.598

## 画地面積（座標法）計算書

画地番号： 10-9-7

測点名	[1] X(i)	[2] X(i+1)-X(i-1)	[3] Y(i)	[4] Y(i+1)-Y(i-1)	[2]*[3]	[1]*[4]	方向角	夾角	距離
10-116	-127097.276	18.980	-12110.258	3.260	-229852.696840	-414337.119760	310-48-01	89-59-45	9.935
10-165	-127090.784	-5.995	-12117.779	-18.302	72646.085105	2326015.528768	220-48-24	90-00-23	16.497
10-166	-127103.271	-18.980	-12128.560	-3.260	230200.068800	414356.663460	130-48-16	89-59-52	9.936
10-117	-127109.764	5.995	-12121.039	18.302	-72665.628805	-2326362.900728	40-48-16	90-00-00	16.498
合計				倍面積	327.828260	-327.828260			52.866
				面積	163.9141300	163.9141300			
				地積	163.91	163.91			

## 画地面積（座標法）計算書

画地番号： 10-10

測点名	[1] X(i)	[2] X(i+1)-X(i-1)	[3] Y(i)	[4] Y(i+1)-Y(i-1)	[2]*[3]	[1]*[4]	方向角	夾角	距離
10-114	-127098.594	13.805	-12108.732	9.256	-167161.045260	-1176424.586064	310-49-01	90-00-28	2.016
10-116	-127097.276	-11.170	-12110.258	-12.307	135271.581860	1564186.175732	220-48-16	89-59-15	16.498
10-117	-127109.764	-13.805	-12121.039	-9.256	167330.943395	1176527.975584	130-48-51	90-00-35	2.015
10-115	-127111.081	11.170	-12119.514	12.307	-135374.971380	-1564356.073867	40-48-33	89-59-42	16.498
合計				倍面積	66.508615	-66.508615			37.027
				面積	33.2543075	33.2543075			
				地積	33.25	33.25			

## 画地面積（座標法）計算書

画地番号： 10-11

測点名	[1] X(i)	[2] X(i+1)-X(i-1)	[3] Y(i)	[4] Y(i+1)-Y(i-1)	[2]*[3]	[1]*[4]	方向角	夾角	距離
10-113	-127116.300	7.269	-12113.469	16.827	-88052.806161	-2138985.980100	40-48-25	90-00-04	16.499
10-112	-127103.812	17.706	-12102.687	4.737	-214290.176022	-602090.757444	310-48-02	89-59-37	7.986
10-114	-127098.594	-7.269	-12108.732	-16.827	88018.372908	2138688.041238	220-48-33	90-00-31	16.498
10-115	-127111.081	-17.706	-12119.514	-4.737	214588.114884	602125.190697	130-48-21	89-59-48	7.986
合計				倍面積	263.505609	-263.505609			48.969
				面積	131.7528045	131.7528045			
				地積	131.75	131.75			

## 画地面積（座標法）計算書

画地番号： 10-12

測点名	[1] X(i)	[2] X(i+1)-X(i-1)	[3] Y(i)	[4] Y(i+1)-Y(i-1)	[2]*[3]	[1]*[4]	方向角	夾角	距離
10-110	-127104.494	13.170	-12101.898	9.993	-159381.996660	-1270155.208542	310-50-23	90-01-58	1.043
10-112	-127103.812	-11.806	-12102.687	-11.571	142884.322722	1470718.208652	220-48-25	89-58-02	16.499
10-113	-127116.300	-13.170	-12113.469	-9.993	159534.386730	1270273.185900	130-50-23	90-01-58	1.043
10-111	-127116.982	11.806	-12112.680	11.571	-143002.300080	-1470870.598722	40-48-25	89-58-02	16.499
合計				倍面積	34.412712	-34.412712			35.084
				面積	17.2063560	17.2063560			
				地積	17.20	17.20			

## 画地面積（座標法）計算書

画地番号： 10-13

測点名	[1] X(i)	[2] X(i+1)-X(i-1)	[3] Y(i)	[4] Y(i+1)-Y(i-1)	[2]*[3]	[1]*[4]	方向角	夾角	距離
10-130	-127124.065	4.752	-12104.475	16.645	-57520.465200	-2115980.061925	35-29-39	84-41-30	14.536
10-9	-127112.230	14.817	-12096.035	8.083	-179226.950595	-1027448.155090	353-10-23	137-40-44	3.003
10-10	-127109.248	7.736	-12096.392	-5.863	-93577.688512	745241.521024	310-48-29	137-38-06	7.274
10-110	-127104.494	-7.734	-12101.898	-16.288	93596.079132	2070277.998272	220-48-25	89-59-56	16.499
10-111	-127116.982	-19.571	-12112.680	-2.577	237057.260280	327580.462614	130-48-09	89-59-44	10.839
合計				倍面積	328.235105	-328.235105			52.151
				面積	164.1175525	164.1175525			
				地積	164.11	164.11			

### 画地面積（座標法）計算書

画地番号： 10-14-1

測点名	[1] X(i)	[2] X(i+1)-X(i-1)	[3] Y(i)	[4] Y(i+1)-Y(i-1)	[2]*[3]	[1]*[4]	方向角	夾角	距離
10-8	-127135.734	12.034	-12112.796	11.307	-145765.387064	-1437523.744338	35-29-32	132-27-41	14.332
10-130	-127124.065	18.327	-12104.475	0.609	-221838.713325	-77418.555585	310-48-18	95-18-46	10.188
10-180	-127117.407	-5.829	-12112.187	-18.493	70601.938023	2350782.207651	220-48-24	90-00-06	16.497
10-179	-127129.894	-18.692	-12122.968	-3.595	226602.517856	457031.968930	130-48-36	90-00-12	9.494
10-7	-127136.099	-5.840	-12115.782	10.172	70756.166880	-1293228.399028	83-01-51	132-13-15	3.008
合計				倍面積	356.522370	-356.522370			53.519
				面積	178.2611850	178.2611850			
				地積	178.26	178.26			

### 画地面積（座標法）計算書

画地番号： 10-14-2

測点名	[1] X(i)	[2] X(i+1)-X(i-1)	[3] Y(i)	[4] Y(i+1)-Y(i-1)	[2]*[3]	[1]*[4]	方向角	夾角	距離
10-180	-127117.407	19.549	-12112.187	2.602	-236781.143663	-330759.493014	310-48-30	90-00-06	10.806
10-144	-127110.345	-5.426	-12120.366	-18.960	65765.105916	2410012.141200	220-48-16	89-59-46	16.498
10-145	-127122.833	-19.549	-12131.147	-2.602	237151.792703	330773.611466	130-48-16	90-00-00	10.805
10-179	-127129.894	5.426	-12122.968	18.960	-65779.224368	-2410382.790240	40-48-24	90-00-08	16.497
合計				倍面積	356.530588	-356.530588			54.606
				面積	178.2652940	178.2652940			
				地積	178.26	178.26			

### 画地面積（座標法）計算書

画地番号： 10-15

測点名	[1] X(i)	[2] X(i+1)-X(i-1)	[3] Y(i)	[4] Y(i+1)-Y(i-1)	[2]*[3]	[1]*[4]	方向角	夾角	距離
10-144	-127110.345	24.466	-12120.366	-3.093	-296536.874556	393152.297085	310-48-19	90-00-03	18.329
10-146	-127098.367	-0.510	-12134.240	-24.654	6188.462400	3133483.140018	220-48-06	89-59-47	16.497
10-147	-127110.855	-24.466	-12145.020	3.093	297140.059320	-393153.874515	130-48-27	90-00-21	18.328
10-145	-127122.833	0.510	-12131.147	24.654	-6186.884970	-3134086.324782	40-48-16	89-59-49	16.498
合計				倍面積	604.762194	-604.762194			69.652
				面積	302.3810970	302.3810970			
				地積	302.38	302.38			

### 画地面積（座標法）計算書

画地番号： 10-16-1

測点名	[1] X(i)	[2] X(i+1)-X(i-1)	[3] Y(i)	[4] Y(i+1)-Y(i-1)	[2]*[3]	[1]*[4]	方向角	夾角	距離
10-185	-127103.643	-19.699	-12153.373	-2.428	239409.294727	308607.645204	130-48-27	90-00-03	11.036
10-147	-127110.855	5.276	-12145.020	19.133	-64077.125520	-2432011.988715	40-48-06	89-59-39	16.497
10-146	-127098.367	19.699	-12134.240	2.428	-239032.393760	-308594.835076	310-48-25	90-00-19	11.034
10-186	-127091.156	-5.276	-12142.592	-19.133	64064.315392	2431635.087748	220-48-24	89-59-59	16.497
合計				倍面積	364.090839	-364.090839			55.064
				面積	182.0454195	182.0454195			
				地積	182.04	182.04			

### 画地面積（座標法）計算書

画地番号： 10-16-2

測点名	[1] X(i)	[2] X(i+1)-X(i-1)	[3] Y(i)	[4] Y(i+1)-Y(i-1)	[2]*[3]	[1]*[4]	方向角	夾角	距離
10-183	-127096.432	-19.698	-12161.725	-2.428	239561.659050	308590.136896	130-48-25	90-00-11	11.034
10-185	-127103.643	5.276	-12153.373	19.133	-64121.195948	-2431874.001519	40-48-24	89-59-59	16.497
10-186	-127091.156	19.698	-12142.592	2.428	-239184.777216	-308577.326768	310-48-13	89-59-49	11.035
10-184	-127083.945	-5.276	-12150.945	-19.133	64108.385820	2431497.119685	220-48-14	90-00-01	16.496
合計				倍面積	364.071706	-364.071706			55.062
				面積	182.0358530	182.0358530			
				地積	182.03	182.03			

## 画地面積（座標法）計算書

画地番号： 10-16-3

測点名	[1] X(i)	[2] X(i+1)-X(i-1)	[3] Y(i)	[4] Y(i+1)-Y(i-1)	[2]*[3]	[1]*[4]	方向角	夾角	距離
10-151	-127089.220	-19.698	-12170.078	-2.428	239726.196444	308572.626160	130-48-27	89-59-55	11.036
10-183	-127096.432	5.275	-12161.725	19.133	-64153.099375	-2431736.033456	40-48-14	89-59-47	16.496
10-184	-127083.945	19.698	-12150.945	2.428	-239349.314610	-308559.818460	310-48-25	90-00-11	11.034
10-150	-127076.734	-5.275	-12159.297	-19.133	64140.291675	2431359.151622	220-48-32	90-00-07	16.496
合計				倍面積	364.074134	-364.074134			55.062
				面積	182.0370670	182.0370670			
				地積	182.03	182.03			

## 画地面積（座標法）計算書

画地番号： 10-18-1

測点名	[1] X(i)	[2] X(i+1)-X(i-1)	[3] Y(i)	[4] Y(i+1)-Y(i-1)	[2]*[3]	[1]*[4]	方向角	夾角	距離
10-178	-127038.143	18.450	-12203.158	4.830	-225148.265100	-613594.230690	311-20-22	89-59-45	8.561
10-103	-127032.488	-3.965	-12209.586	-18.060	48411.008490	2294206.733280	230-24-30	99-04-08	15.095
10-137	-127042.108	-11.251	-12221.218	-13.169	137500.923718	1673017.520252	223-18-02	172-53-32	2.241
10-132	-127043.739	-8.830	-12222.755	6.802	107926.926650	-864151.512678	130-48-14	87-30-12	11.017
10-177	-127050.938	5.596	-12214.416	19.597	-68351.871936	-2489817.231986	41-20-37	90-32-23	17.043
合計				倍面積	338.721822	-338.721822			53.957
				面積	169.3609110	169.3609110			
				地積	169.36	169.36			

## 画地面積（座標法）計算書

画地番号： 10-18-2

測点名	[1] X(i)	[2] X(i+1)-X(i-1)	[3] Y(i)	[4] Y(i+1)-Y(i-1)	[2]*[3]	[1]*[4]	方向角	夾角	距離
10-176	-127044.582	19.166	-12195.840	3.880	-233745.469440	-492932.978160	311-20-39	90-00-03	9.748
10-178	-127038.143	-6.356	-12203.158	-18.576	77563.272248	2359860.544368	221-20-37	89-59-58	17.043
10-177	-127050.938	-19.166	-12214.416	-3.880	234101.497056	492957.639440	130-48-40	89-28-03	9.748
10-175	-127057.309	6.356	-12207.038	18.576	-77587.933528	-2360216.571984	41-20-36	90-31-56	16.952
合計				倍面積	331.366336	-331.366336			53.491
				面積	165.6831680	165.6831680			
				地積	165.68	165.68			

## 画地面積（座標法）計算書

画地番号： 10-18-3

測点名	[1] X(i)	[2] X(i+1)-X(i-1)	[3] Y(i)	[4] Y(i+1)-Y(i-1)	[2]*[3]	[1]*[4]	方向角	夾角	距離
10-174	-127051.021	19.098	-12188.521	3.819	-232776.374058	-485207.849199	311-20-25	89-59-51	9.748
10-176	-127044.582	-6.288	-12195.840	-18.517	76687.441920	2352484.524894	221-20-36	90-00-11	16.952
10-175	-127057.309	-19.098	-12207.038	-3.819	233130.011724	485231.863071	130-48-26	89-27-50	9.749
10-173	-127063.680	6.288	-12199.659	18.517	-76711.455792	-2352838.162560	41-20-34	90-32-08	16.861
合計				倍面積	329.623794	-329.623794			53.310
				面積	164.8118970	164.8118970			
				地積	164.81	164.81			

## 画地面積（座標法）計算書

画地番号： 10-18-4

測点名	[1] X(i)	[2] X(i+1)-X(i-1)	[3] Y(i)	[4] Y(i+1)-Y(i-1)	[2]*[3]	[1]*[4]	方向角	夾角	距離
10-172	-127057.461	19.030	-12181.202	3.758	-231808.274060	-477481.938438	311-20-41	90-00-09	9.749
10-174	-127051.021	-6.219	-12188.521	-18.457	75800.412099	2344980.694597	221-20-34	89-59-53	16.861
10-173	-127063.680	-19.030	-12199.659	-3.758	232159.510770	477505.309440	130-48-12	89-27-38	9.750
10-171	-127070.051	6.219	-12192.279	18.457	-75823.783101	-2345331.931307	41-20-32	90-32-20	16.769
合計				倍面積	327.865708	-327.865708			53.129
				面積	163.9328540	163.9328540			
				地積	163.93	163.93			

### 画地面積（座標法）計算書

画地番号： 10-18-5

測点名	[1] X(i)	[2] X(i+1)-X(i-1)	[3] Y(i)	[4] Y(i+1)-Y(i-1)	[2]*[3]	[1]*[4]	方向角	夾角	距離
10-170	-127063.902	18.963	-12173.882	3.697	-230853.324366	-469755.245694	311-20-42	90-00-12	9.750
10-172	-127057.461	-6.149	-12181.202	-18.397	74902.211098	2337476.110017	221-20-32	89-59-50	16.769
10-171	-127070.051	-18.963	-12192.279	-3.697	231202.186677	469777.978547	130-48-44	89-28-12	9.751
10-169	-127076.424	6.149	-12184.899	18.397	-74924.943951	-2337824.972328	41-20-30	90-31-46	16.679
合計				倍面積	326.129458	-326.129458			52.949
				面積	163.0647290	163.0647290			
				地積	163.06	163.06			

### 画地面積（座標法）計算書

画地番号： 10-18-6

測点名	[1] X(i)	[2] X(i+1)-X(i-1)	[3] Y(i)	[4] Y(i+1)-Y(i-1)	[2]*[3]	[1]*[4]	方向角	夾角	距離
10-168	-127070.343	18.894	-12166.561	3.636	-229875.003534	-462027.767148	311-20-28	89-59-51	9.751
10-170	-127063.902	-6.081	-12173.882	-18.338	74029.376442	2330097.834876	221-20-30	90-00-02	16.679
10-169	-127076.424	-18.894	-12184.899	-3.636	230221.481706	462049.877664	130-48-14	89-27-44	9.751
10-167	-127082.796	6.081	-12177.518	18.338	-74051.486958	-2330444.313048	41-20-37	90-32-23	16.587
合計				倍面積	324.367656	-324.367656			52.768
				面積	162.1838280	162.1838280			
				地積	162.18	162.18			

### 画地面積（座標法）計算書

画地番号： 10-18-7

測点名	[1] X(i)	[2] X(i+1)-X(i-1)	[3] Y(i)	[4] Y(i+1)-Y(i-1)	[2]*[3]	[1]*[4]	方向角	夾角	距離
10-151	-127089.220	6.062	-12170.078	18.221	-73775.012836	-2315692.677620	40-48-32	90-00-01	16.496
10-150	-127076.734	18.877	-12159.297	3.517	-229531.049469	-446928.873478	311-20-31	90-31-59	9.675
10-168	-127070.343	-6.062	-12166.561	-18.221	73753.692782	2315348.719803	221-20-37	90-00-06	16.587
10-167	-127082.796	-18.877	-12177.518	-3.517	229875.007286	446950.193532	130-48-31	89-27-54	9.830
合計				倍面積	322.637763	-322.637763			52.588
				面積	161.3188815	161.3188815			
				地積	161.31	161.31			