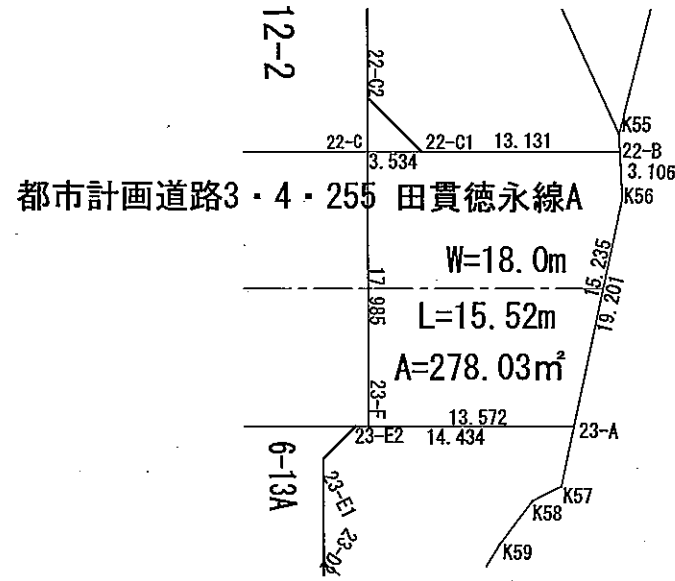



# 公共用地別画地確定図

画地面積	278.03 m <sup>2</sup>
------	-----------------------



S=1:500

路線番号	都計3・4・255 A
------	-------------

平成25年 3月28日

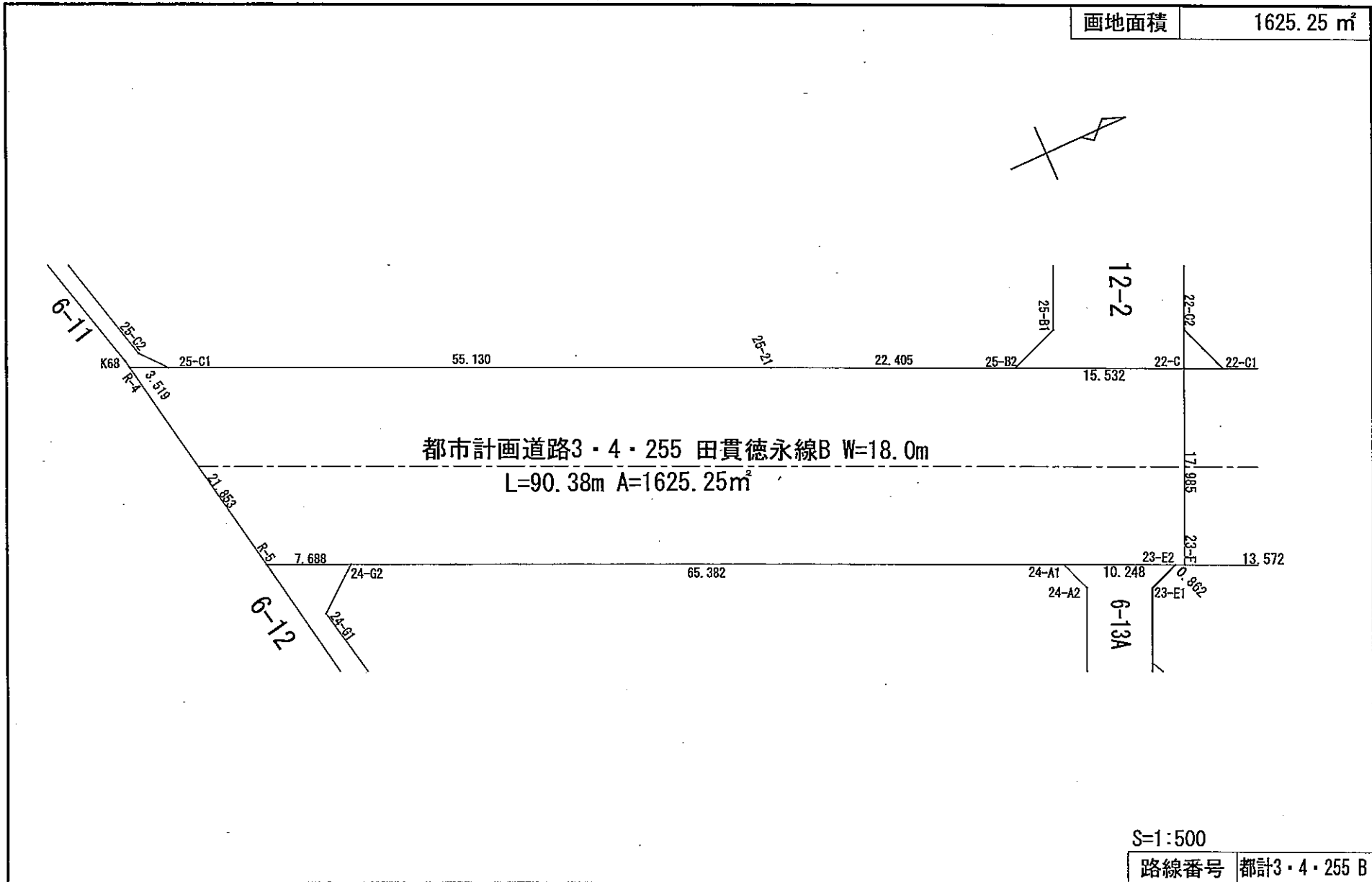
## 公共施設用地面積(座標法)計算書

路線番号： 都計3・4・255A

測点名	[1] X(i)	[2] X(i+1)-X(i-1)	[3] Y(i)	[4] Y(i+1)-Y(i-1)	[2]*[3]	[1]*[4]	方向角	夾角	距離
23-A	-126728.720	21.420	-12980.992	-6.734	-278052.848640	853391.200480	306-20-39	102-15-48	15.235
K56	-126719.690	10.166	-12993.264	-15.162	-132089.521824	1921323.939780	291-28-10	165-07-31	3.106
22-B	-126718.554	-10.853	-12996.154	-8.246	141047.259362	1044921.196284	204-04-11	92-36-01	13.131
22-C1	-126730.543	-15.217	-13001.510	-6.795	197843.977670	861134.039685	204-01-55	179-57-44	3.534
22-C	-126733.771	-10.567	-13002.949	14.980	137402.162083	-1898471.889580	114-05-05	90-03-10	17.985
23-F	-126741.110	5.051	-12986.530	21.957	-65594.963030	-2782854.552270	24-04-51	89-59-46	13.572
合計				倍面積	556.065621	-556.065621			66.563
				面積	278.0328105	278.0328105			
				確定面積	278.03	278.03			

# 公共用地別画地確定図

画地面積	1625.25 m <sup>2</sup>
------	------------------------



平成25年 3月28日

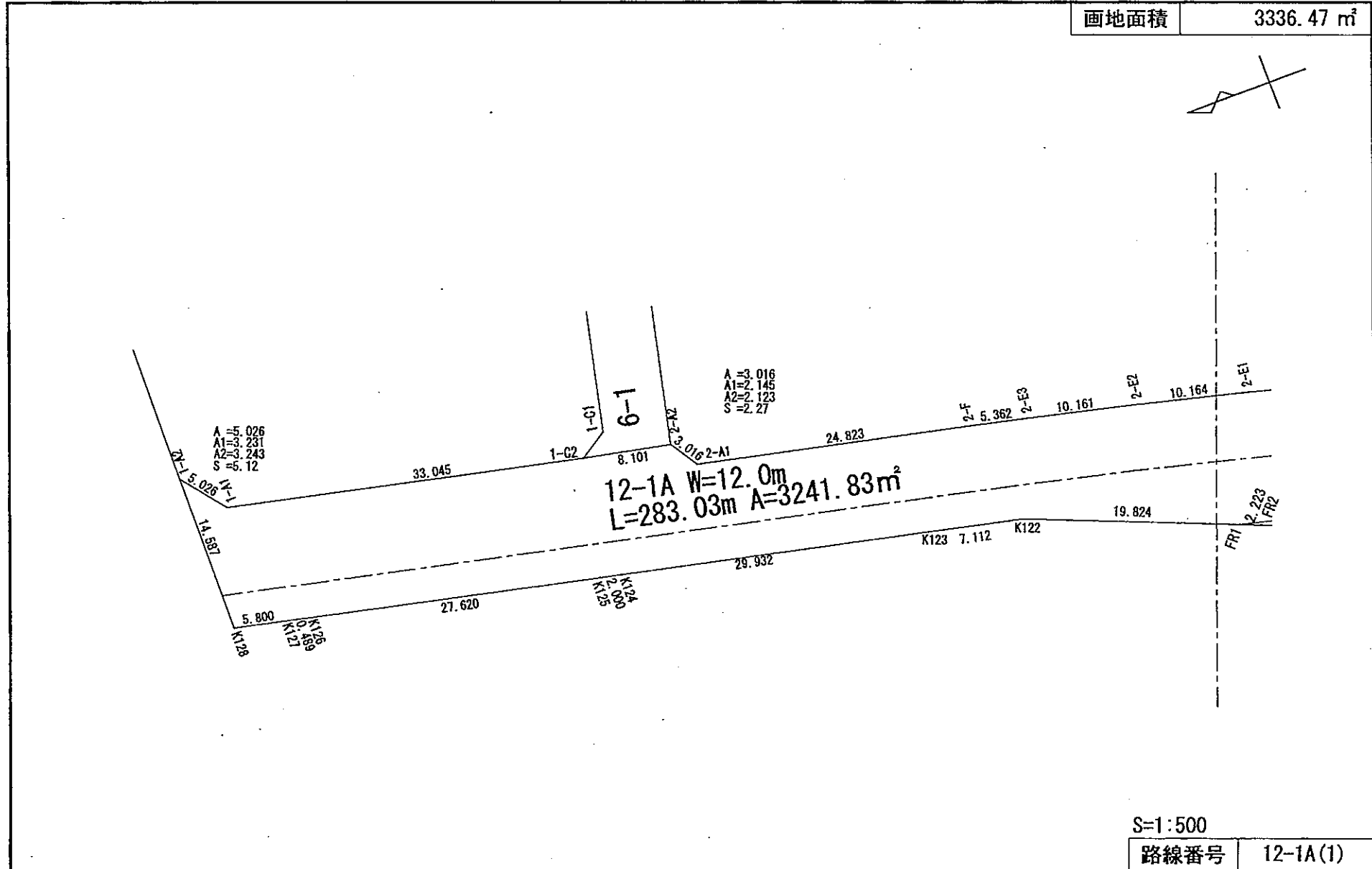
## 公共施設用地面積（座標法）計算書

路線番号： 都計3・4・255B

測点名	[1] X(i)	[2] X(i+1)-X(i-1)	[3] Y(i)	[4] Y(i+1)-Y(i-1)	[2]*[3]	[1]*[4]	方向角	夾角	距離
R-4	-126821.967	0.770	-13042.322	20.051	-10042.587940	-2542907.260317	79-29-52	55-25-22	21.853
R-5	-126817.984	11.004	-13020.835	24.620	-143281.268340	-3122258.766080	24-02-59	124-33-07	7.688
24-G2	-126810.963	66.727	-13017.702	29.778	-868632.201354	-3776176.856214	24-02-59	180-00-00	65.382
24-A1	-126751.257	69.066	-12991.057	30.819	-897240.342762	-3906346.989483	24-01-50	179-58-51	10.248
23-E2	-126741.897	10.147	-12986.883	4.527	-131777.901801	-573760.567719	24-12-16	180-10-26	0.862
23-F	-126741.110	8.126	-12986.530	-16.066	-105528.542780	2036222.673260	294-05-05	89-52-49	17.985
22-C	-126733.771	-6.846	-13002.949	-22.744	89018.188854	2882432.887624	204-01-55	89-56-50	15.532
25-B2	-126747.956	-34.648	-13009.274	-15.448	450745.325552	1958002.424288	204-01-41	179-59-46	22.405
25-21	-126768.419	-70.798	-13018.397	-31.612	921676.470806	4007403.261428	204-04-30	180-02-49	55.130
25-C1	-126818.754	-50.335	-13040.886	-22.489	656412.996810	2852026.958706	0-00-00	335-55-30	0.000
25-C1	-126818.754	-3.213	-13040.886	-1.436	41900.366718	182111.730744	204-04-30	24-04-30	3.519
合計				倍面積	3250.503763	-3250.503763			220.604
				面積	1625.2518815	1625.2518815			
				確定面積	1625.25	1625.25			

# 公共用地別画地確定図

画地面積 3336.47 m<sup>2</sup>

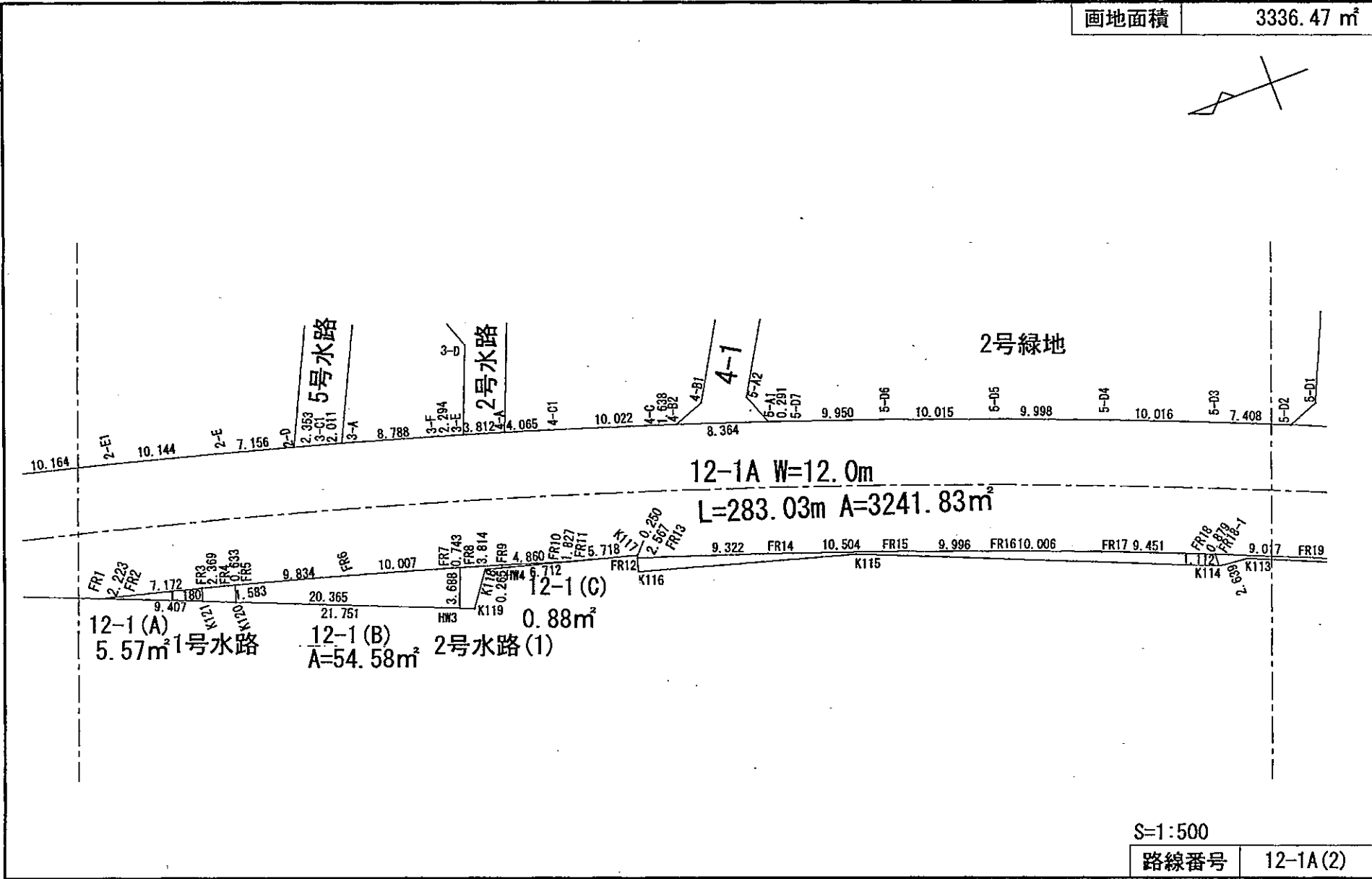



S=1:500  
 路線番号 12-1A(1)

平成25年 3月28日

# 公共用地別画地確定図

画地面積 3336.47 m<sup>2</sup>



S=1:500  
路線番号 12-1A(2)

平成25年 3月28日



# 公共施設用地面積(座標法)計算書

路線番号 : 12-1A

測点名	[1] X(i)	[2] X(i+1)-X(i-1)	[3] Y(i)	[4] Y(i+1)-Y(i-1)	[2]*[3]	[1]*[4]	方向角	夾角	距離
K128	-126361.599	-5.450	-13144.715	-15.861	71638.696750	2004221.321739	192-42-39	101-53-51	5.800
K127	-126367.256	-6.134	-13145.991	-1.384	80637.508794	174892.282304	192-42-39	180-00-00	0.489
K126	-126367.733	-27.421	-13146.099	-6.185	360479.180679	781584.428605	192-42-39	180-00-00	27.620
K125	-126394.677	-28.895	-13152.176	-6.517	380032.125520	823714.110009	192-42-39	180-00-00	2.000
K124	-126396.628	-31.149	-13152.616	-7.026	409690.835784	888062.708328	192-42-39	180-00-00	29.932
K123	-126425.826	-36.136	-13159.202	-8.151	475520.923472	1030496.907726	192-42-39	180-00-00	7.112
K122	-126432.764	-25.317	-13160.767	-8.994	333191.138139	1137136.279416	202-00-31	189-17-52	19.824
FR1	-126451.143	-20.530	-13168.196	-7.988	270343.063880	1010091.730284	194-33-38	172-33-07	2.223
FR2	-126453.294	-9.083	-13168.755	-2.402	119611.801665	303740.812188	194-53-36	180-19-58	7.172
FR3	-126460.226	-9.217	-13170.598	-2.468	121393.401766	312103.837768	195-17-35	180-23-59	2.369
FR4	-126462.511	-2.895	-13171.223	-0.794	38130.690585	100411.233734	195-27-17	180-09-42	0.633
FR5	-126463.121	-10.071	-13171.392	-2.850	132649.088832	360419.894850	195-49-21	180-22-04	9.834
FR6	-126472.582	-19.052	-13174.073	-5.536	250992.438796	700152.213952	196-34-49	180-45-28	10.007
FR7	-126482.173	-10.302	-13176.928	-3.072	135748.712256	388553.235456	196-56-13	180-21-24	0.743
FR8	-126482.884	-4.356	-13177.145	-1.340	57399.643620	169487.064560	197-07-12	180-10-59	3.814
FR9	-126486.529	-8.277	-13178.268	-2.593	109076.524236	327979.569697	197-36-35	180-29-23	4.860
FR10	-126491.161	-6.373	-13179.738	-2.023	83994.470274	255891.618703	197-36-35	180-00-00	1.827
FR11	-126492.902	-7.255	-13180.291	-2.067	95623.011205	261460.828434	195-21-21	177-44-46	5.718
K117	-126498.416	-5.445	-13181.805	-1.753	71774.928225	221751.723248	286-06-36	270-45-15	0.250
FR12	-126498.347	-2.367	-13182.044	-1.047	31201.898148	132443.769309	198-20-10	92-13-34	2.567
FR13	-126500.783	-11.257	-13182.852	-3.824	148399.364964	483738.994192	198-52-36	180-32-26	9.322
FR14	-126509.604	-18.718	-13185.868	-6.534	246813.077224	826613.752536	199-34-11	180-41-35	10.504
FR15	-126519.501	-19.268	-13189.386	-6.996	254133.089448	885130.428996	200-21-41	180-47-30	9.996
FR16	-126528.872	-18.708	-13192.864	-7.077	246812.099712	895444.827144	201-04-52	180-43-11	10.006
FR17	-126538.209	-18.109	-13196.463	-7.115	238974.748467	900319.357035	201-50-21	180-45-29	9.451
FR18	-126546.981	-9.586	-13199.979	-3.847	126534.998694	486826.235907	202-06-35	180-16-14	0.879
FR18-1	-126547.795	-9.135	-13200.310	-3.803	120584.831850	481261.264385	202-39-02	180-32-27	9.017
FR19	-126556.116	-18.361	-13203.782	-7.829	242434.641302	990807.832164	203-27-32	180-48-30	10.944
FR20	-126566.156	-14.616	-13208.139	-6.393	193050.159624	809137.435308	203-59-25	180-31-53	5.009
FR21	-126570.732	-18.707	-13210.175	-8.393	247122.743725	1062308.153676	204-13-17	180-13-52	15.495

路線番号 : 12-1A

測点名	[1] X(i)	[2] X(i+1)-X(i-1)	[3] Y(i)	[4] Y(i+1)-Y(i-1)	[2]*[3]	[1]*[4]	方向角	夾角	距離
K107	-126584.863	-55.450	-13216.532	-24.935	732856.699400	3156393.558905	204-12-36	179-59-19	45.303
R-8	-126626.182	-46.231	-13235.110	-7.652	611872.370410	968943.544664	114-12-36	90-00-00	11.980
19-D2	-126631.094	50.656	-13224.184	35.916	-669884.264704	-4548082.372104	24-12-54	90-00-18	60.929
19-E	-126575.526	60.141	-13199.194	27.030	-793812.726354	-3421336.467780	24-02-12	179-49-18	5.008
19-E1	-126570.953	7.736	-13197.154	3.424	-102093.183344	-433378.943072	23-37-21	179-35-09	3.452
19-A1	-126567.790	12.550	-13195.770	5.415	-165606.913500	-685364.582850	23-14-32	179-37-11	10.215
5-D2	-126558.403	16.229	-13191.739	6.869	-214088.732231	-869329.670207	22-31-28	179-16-56	7.408
5-D3	-126551.561	16.137	-13188.901	6.570	-212829.295437	-831443.755770	21-52-35	179-21-07	10.016
5-D4	-126542.266	18.623	-13185.169	7.331	-245547.402287	-927681.352046	21-06-01	179-13-26	9.998
5-D5	-126532.938	18.717	-13181.570	7.083	-246719.445690	-896232.799854	20-21-20	179-15-19	10.015
5-D6	-126523.549	18.766	-13178.086	6.812	-247299.961876	-861878.415788	19-32-38	179-11-18	9.950
5-D7	-126514.172	9.652	-13174.758	3.420	-127162.764216	-432678.468240	18-32-28	178-59-50	0.291
5-A1	-126513.897	8.189	-13174.666	2.798	-107887.339874	-353985.883806	18-52-35	180-20-07	8.364
4-B2	-126505.983	9.466	-13171.960	3.232	-124685.773360	-408867.337056	18-42-54	179-50-19	1.638
4-C	-126504.431	11.080	-13171.434	3.633	-145939.488720	-459590.597823	18-03-32	179-20-38	10.022
4-C1	-126494.903	13.405	-13168.327	4.327	-176521.423435	-547343.445281	17-28-13	179-24-41	4.065
4-A	-126491.026	7.519	-13167.107	2.349	-99003.477533	-297127.420074	17-13-24	179-45-11	3.812
3-E	-126487.384	5.835	-13165.978	1.801	-76823.481630	-227803.778584	17-02-51	179-49-27	2.294
3-F	-126485.191	10.615	-13165.306	3.182	-139749.723190	-402475.877762	16-35-42	179-32-51	8.788
3-A	-126476.769	10.357	-13162.796	3.062	-136327.078172	-387271.866678	15-55-01	179-19-19	2.011
3-C1	-126474.834	4.199	-13162.244	1.191	-55268.262556	-150631.527294	15-46-03	179-51-02	2.353
2-D	-126472.570	9.151	-13161.605	2.584	-120441.847355	-326805.120880	15-46-03	180-00-00	7.156
2-E	-126465.683	16.687	-13159.660	4.565	-219595.246420	-577315.842895	14-58-05	179-12-02	10.144
2-E1	-126455.883	19.651	-13157.040	5.123	-258548.993040	-647833.488609	14-15-24	179-17-19	10.164
2-E2	-126446.032	19.732	-13154.537	4.869	-259565.324084	-615665.729808	13-27-59	179-12-35	10.161
2-E3	-126436.151	15.108	-13152.171	3.559	-198702.999468	-449986.261409	12-51-20	179-23-21	5.362
2-F	-126430.924	29.444	-13150.978	6.641	-387217.396232	-839627.766284	12-40-44	179-49-24	24.823
2-A1	-126406.707	25.842	-13145.530	7.989	-339706.786260	-1009863.182223	57-24-48	224-44-04	3.016
2-A2	-126405.082	9.555	-13142.989	4.198	-125581.259895	-530648.534236	11-48-05	134-23-17	8.101
1-C2	-126397.152	40.170	-13141.332	8.908	-527887.306440	-1125945.830016	12-40-26	180-52-21	33.045
1-A1	-126364.912	35.346	-13134.081	11.202	-464237.227026	-1415539.744224	51-50-05	219-09-39	5.026

路線番号： 12-1A

測点名	[1] X(i)	[2] X(i+1)-X(i-1)	[3] Y(i)	[4] Y(i+1)-Y(i-1)	[2]*[3]	[1]*[4]	方向角	夾角	距離
1-A2	-126361.806	3.313	-13130.130	-10.634	-43500.120690	1343731.445004	270-48-48	38-58-43	14.587
合計					倍面積 6483.662427	-6483.662427			594.914
					面積 3241.8312135	3241.8312135			
					確定面積 3241.83	3241.83			

### 公共施設用地面積(座標法)計算書

路線番号： 12-1(A)

測点名	[1] X(i)	[2] X(i+1)-X(i-1)	[3] Y(i)	[4] Y(i+1)-Y(i-1)	[2]*[3]	[1]*[4]	方向角	夾角	距離
FR1	-126451.143	6.571	-13168.196	2.966	-86528.215916	-375054.090138	194-33-38	352-33-07	2.223
FR2	-126453.294	-9.083	-13168.755	-2.402	119611.801665	303740.812188	194-53-36	180-19-58	7.172
FR3	-126460.226	-6.571	-13170.598	-2.966	86543.999458	375081.030316	287-49-45	272-56-09	1.180
K121	-126459.865	9.083	-13171.721	2.402	-119638.741843	-303756.595730	22-00-31	274-10-46	9.407
合計					倍面積 -11.156636	11.156636			19.982
					面積 5.5783180	5.5783180			
					確定面積 5.57	5.57			

### 公共施設用地面積(座標法)計算書

路線番号： 12-1(B)

測点名	[1] X(i)	[2] X(i+1)-X(i-1)	[3] Y(i)	[4] Y(i+1)-Y(i-1)	[2]*[3]	[1]*[4]	方向角	夾角	距離
K120	-126462.639	-18.385	-13172.899	-9.174	242183.748115	1160168.250186	202-06-51	94-22-00	20.365
HW3	-126481.506	-20.245	-13180.566	-4.246	266840.558670	537040.474476	111-56-44	89-49-53	3.688
FR8	-126482.884	-0.667	-13177.145	3.638	8789.155715	-460144.731992	16-56-13	84-59-29	0.743
FR7	-126482.173	10.302	-13176.928	3.072	-135748.712256	-388553.235456	16-34-49	179-38-36	10.007
FR6	-126472.582	19.052	-13174.073	5.536	-250992.438796	-700152.213952	15-49-21	179-14-32	9.834
FR5	-126463.121	9.943	-13171.392	1.174	-130963.150656	-148467.704054	287-44-51	91-55-30	1.583
合計					倍面積 109.160792	-109.160792			46.220
					面積 54.5803960	54.5803960			
					確定面積 54.58	54.58			

## 公共施設用地面積（座標法）計算書

路線番号： 12-1(C)

測点名	[1] X(i)	[2] X(i+1)-X(i-1)	[3] Y(i)	[4] Y(i+1)-Y(i-1)	[2]*[3]	[1]*[4]	方向角	夾角	距離
HW4	-126486.430	-6.373	-13178.513	-2.023	83986.663349	255882.047890	195-21-21	83-23-58	6.712
FR11	-126492.902	-4.731	-13180.291	-1.225	62355.956721	154953.804950	17-36-35	2-15-14	1.827
FR10	-126491.161	6.373	-13179.738	2.023	-83994.470274	-255891.618703	17-36-35	180-00-00	4.860
FR9	-126486.529	4.731	-13178.268	1.225	-62346.385908	-154945.998025	291-57-23	94-20-48	0.265
合計					倍面積 1.763888	-1.763888			13.664
					面積 0.8819440	0.8819440			
					確定面積 0.88	0.88			

## 公共施設用地面積（座標法）計算書

路線番号： 12-1(D)

測点名	[1] X(i)	[2] X(i+1)-X(i-1)	[3] Y(i)	[4] Y(i+1)-Y(i-1)	[2]*[3]	[1]*[4]	方向角	夾角	距離
K107	-126584.863	12.020	-13216.532	5.442	-158862.714640	-688874.824446	24-13-17	0-46-23	15.495
FR21	-126570.732	18.707	-13210.175	8.393	-247122.743725	-1062308.153676	23-59-25	179-46-08	5.009
FR20	-126566.156	14.616	-13208.139	6.393	-193050.159624	-809137.435308	23-27-32	179-28-07	10.944
FR19	-126556.116	18.361	-13203.782	7.829	-242434.641302	-990807.832164	22-39-02	179-11-30	9.017
FR18-1	-126547.795	8.369	-13200.310	2.361	-110473.394390	-298779.343995	272-28-39	69-49-37	1.112
K114	-126547.747	-2.578	-13201.421	-1.375	34033.263338	174003.152125	185-45-00	93-16-21	2.639
K113	-126550.373	-9.736	-13201.685	-3.308	128531.605160	418628.633884	203-10-30	197-25-30	7.735
K112	-126557.483	-25.649	-13204.729	-10.987	338688.094121	1390487.065721	203-11-30	180-01-00	20.168
K111	-126576.022	-25.269	-13212.672	-10.888	333871.008768	1378159.727536	203-38-01	180-26-31	7.346
K110	-126582.752	-8.841	-13215.617	-3.860	116839.269897	488609.422720	203-26-54	179-48-53	2.302
合計					倍面積 19.587603	-19.587603			81.767
					面積 9.7938015	9.7938015			
					確定面積 9.79	9.79			

## 公共施設用地面積（座標法）計算書

路線番号： 12-1(E1)

測点名	[1] X(i)	[2] X(i+1)-X(i-1)	[3] Y(i)	[4] Y(i+1)-Y(i-1)	[2]*[3]	[1]*[4]	方向角	夾角	距離
K106	-126587.520	-0.969	-13217.842	-2.734	12808.088898	346090.279680	319-50-32	293-36-03	2.208
38-1	-126585.832	-1.846	-13219.266	-1.006	24402.765036	127345.346992	173-14-48	33-24-16	3.558
K104	-126589.366	-15.661	-13218.848	-6.117	207020.378528	774347.151822	208-19-17	215-04-29	13.776
K103	-126601.493	-25.097	-13225.383	-11.086	331917.437151	1403504.151398	199-20-04	171-00-47	13.745
K102	-126614.463	-24.626	-13229.934	-9.866	325800.354684	1249178.291958	204-30-49	185-10-45	12.811
R-10	-126626.119	-11.719	-13235.249	-5.176	155103.883031	655416.791944	114-12-36	89-41-47	0.152
R-8	-126626.182	41.256	-13235.110	18.717	-546027.698160	-2370062.248494	24-12-36	90-00-00	45.303
K107	-126584.863	38.662	-13216.532	17.268	-510977.560184	-2185867.414284	206-14-29	2-01-53	2.962
合計				倍面積	47.648984	-47.648984			94.515
				面積	23.8244920	23.8244920			
				確定面積	23.82	23.82			

## 公共施設用地隅切面積計算書

路線番号： 12-1S1

測点名	[1] X(i)	[2] X(i+1)-X(i-1)	[3] Y(i)	[4] Y(i+1)-Y(i-1)	[2]*[3]	[1]*[4]	方向角	夾角	距離
1-A	-126361.760	-3.106	-13133.373	-3.951	40792.256538	499255.313760	192-40-26	101-51-38	3.231
1-A1	-126364.912	-0.046	-13134.081	3.243	604.167726	-409801.409616	51-50-05	39-09-39	5.026
1-A2	-126361.806	3.152	-13130.130	0.708	-41386.169760	-89464.158648	270-48-48	38-58-43	3.243
合計					倍面積 10.254504	-10.254504			11.500
					面積 5.1272520	5.1272520			
					確定面積 5.12	5.12			

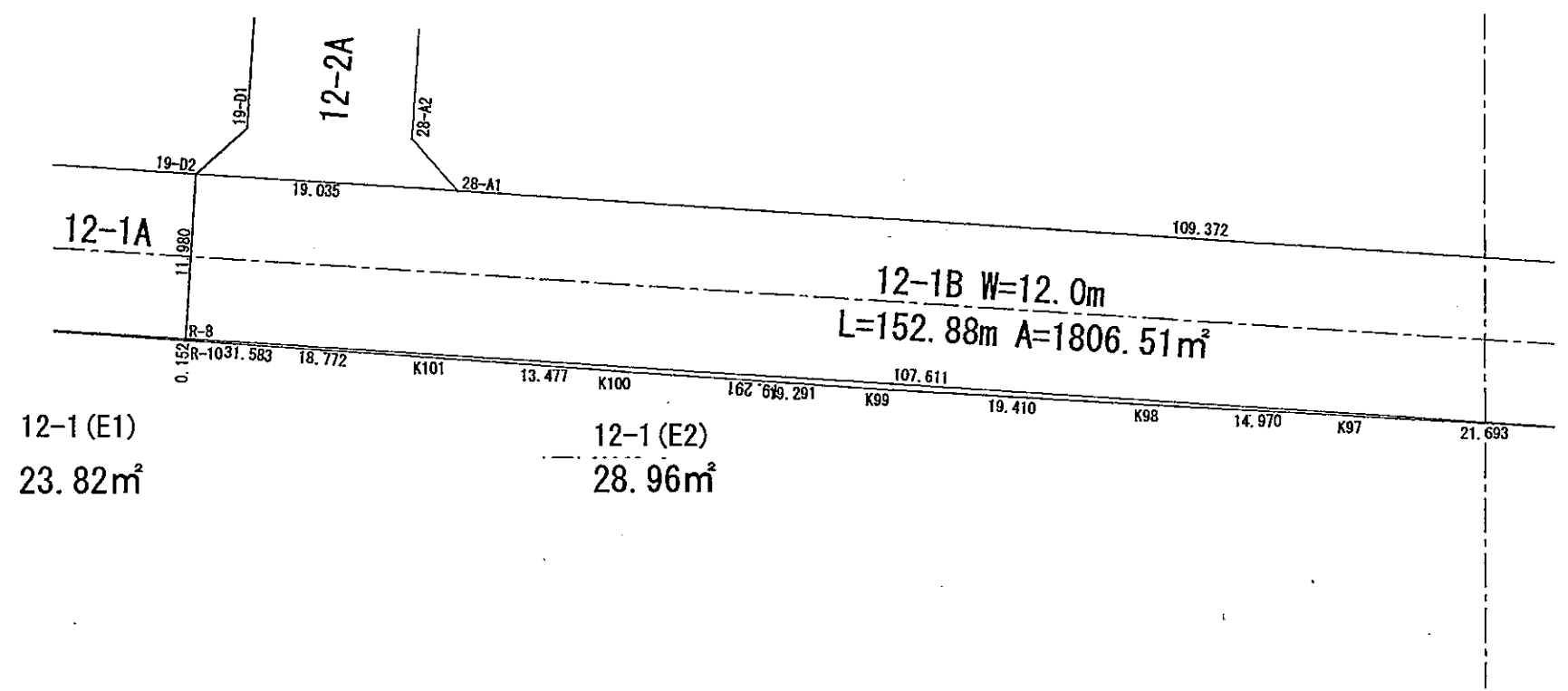
## 公共施設用地隅切面積計算書

路線番号： 12-1S2

測点名	[1] X(i)	[2] X(i+1)-X(i-1)	[3] Y(i)	[4] Y(i+1)-Y(i-1)	[2]*[3]	[1]*[4]	方向角	夾角	距離
2-A	-126404.613	-1.625	-13145.059	-2.541	21360.720875	321194.121633	192-40-44	89-55-15	2.145
2-A1	-126406.707	-0.469	-13145.530	2.070	6165.253570	-261661.883490	57-24-48	44-44-04	3.016
2-A2	-126405.082	2.094	-13142.989	0.471	-27521.418966	-59536.793622	282-45-29	45-20-41	2.123
合計					倍面積 4.555479	-4.555479			7.284
					面積 2.2777395	2.2777395			
					確定面積 2.27	2.27			

# 公共用地別画地確定図

画地面積	1840.78 m <sup>2</sup>
------	------------------------



12-1 (E1)  
23.82m<sup>2</sup>

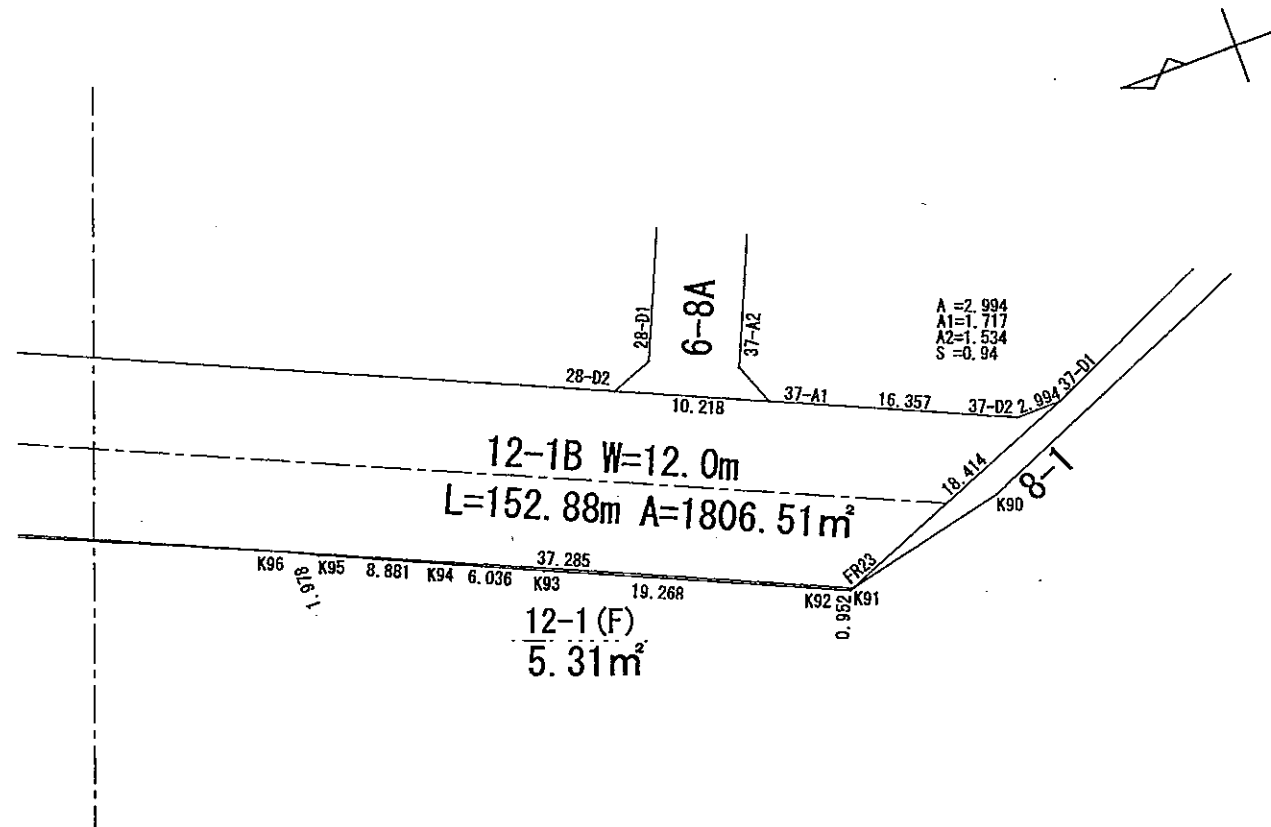
12-1 (E2)  
28.96m<sup>2</sup>

S=1:500
路線番号 12-1B(1)

平成25年 3月28日

# 公共用地別画地確定図

画地面積 1840.78 m<sup>2</sup>



S=1:500

路線番号 12-1B(1)

平成25年 3月28日

## 公共設施用地面積(座標法)計算書

路線番号： 12-1B

測点名	[1] X(i)	[2] X(i+1)-X(i-1)	[3] Y(i)	[4] Y(i+1)-Y(i-1)	[2]*[3]	[1]*[4]	方向角	夾角	距離
R-8	-126626.182	-93.234	-13235.110	-55.056	1233962.245740	6971531.076192	204-12-36	90-00-00	107.611
K96	-126724.328	-132.143	-13279.240	-59.438	1754758.611320	7532240.607664	204-14-26	180-01-50	37.285
FR23	-126758.325	-51.108	-13294.548	-8.503	679457.759184	1077826.037475	158-18-39	134-04-13	18.414
37-D1	-126775.436	-14.116	-13287.743	6.800	187569.780188	-862072.964800	359-53-44	21-35-05	2.994
37-D2	-126772.441	17.913	-13287.748	6.704	-238023.429924	-849882.444464	24-12-52	204-19-08	16.357
37-A1	-126757.523	24.234	-13281.039	10.904	-321852.699126	-1382164.030792	24-14-33	180-01-41	10.218
28-D2	-126748.207	109.068	-13276.844	49.048	-1448078.821392	-6216746.056936	24-12-40	179-58-07	109.372
28-A1	-126648.455	117.113	-13231.991	52.660	-1549638.161983	-6669307.640300	24-12-41	180-00-01	19.035
19-D2	-126631.094	22.273	-13224.184	-3.119	-294542.250232	394962.382186	294-12-36	89-59-55	11.980
合計					倍面積 3613.033775	-3613.033775			333.266
					面積 1806.5168875	1806.5168875			
					確定面積 1806.51	1806.51			

## 公共設施用地面積(座標法)計算書

路線番号： 12-1(E2)

測点名	[1] X(i)	[2] X(i+1)-X(i-1)	[3] Y(i)	[4] Y(i+1)-Y(i-1)	[2]*[3]	[1]*[4]	方向角	夾角	距離
R-10	-126626.119	-17.017	-13235.249	-7.928	225224.232233	1003891.871432	204-30-49	90-18-13	18.772
K101	-126643.199	-29.327	-13243.038	-13.414	388378.575426	1698791.871386	204-40-09	180-09-20	13.477
K100	-126655.446	-29.803	-13248.663	-13.621	394849.903389	1725173.829966	204-29-12	179-49-03	19.291
K99	-126673.002	-35.315	-13256.659	-15.830	468158.912585	2005233.621660	203-48-19	179-19-07	19.410
K98	-126690.761	-31.466	-13264.493	-13.853	417380.536738	1755047.112133	203-42-24	179-54-05	14.970
K97	-126704.468	-33.567	-13270.512	-14.747	445451.276304	1868510.789596	203-43-26	180-01-02	21.693
K96	-126724.328	78.286	-13279.240	35.402	-1039578.582640	-4486294.659856	24-12-36	0-29-10	107.611
R-8	-126626.182	98.209	-13235.110	43.991	-1299806.917990	-5570412.372362	294-12-36	90-00-00	0.152
合計					倍面積 57.936045	-57.936045			215.376
					面積 28.9680225	28.9680225			
					確定面積 28.96	28.96			

## 公共施設用地面積（座標法）計算書

路線番号： 12-F

測点名	[1] X(i)	[2] X(i+1)-X(i-1)	[3] Y(i)	[4] Y(i+1)-Y(i-1)	[2]*[3]	[1]*[4]	方向角	夾角	距離
FR23	-126758.325	33.787	-13294.548	15.355	-449182.893276	-1946374.080375	24-14-26	36-54-58	37.285
K96	-126724.328	32.232	-13279.240	14.416	-428016.463680	-1826857.912448	206-49-18	2-34-52	1.978
K95	-126726.093	-9.843	-13280.132	-4.584	130716.339276	580912.410312	204-33-44	177-44-26	8.881
K94	-126734.171	-13.570	-13283.824	-6.196	180261.491680	785244.923516	204-30-28	179-56-44	6.036
K93	-126739.663	-23.064	-13286.328	-10.408	306435.868992	1319106.412504	204-13-10	179-42-42	19.268
K92	-126757.235	-18.452	-13294.232	-8.267	245305.168864	1047902.061745	202-25-04	178-11-54	0.952
K91	-126758.115	-1.090	-13294.595	-0.316	14491.108550	40055.564340	167-19-28	144-54-24	0.216
合計				倍面積	10.620406	-10.620406			74.616
				面積	5.3102030	5.3102030			
				確定面積	5.31	5.31			

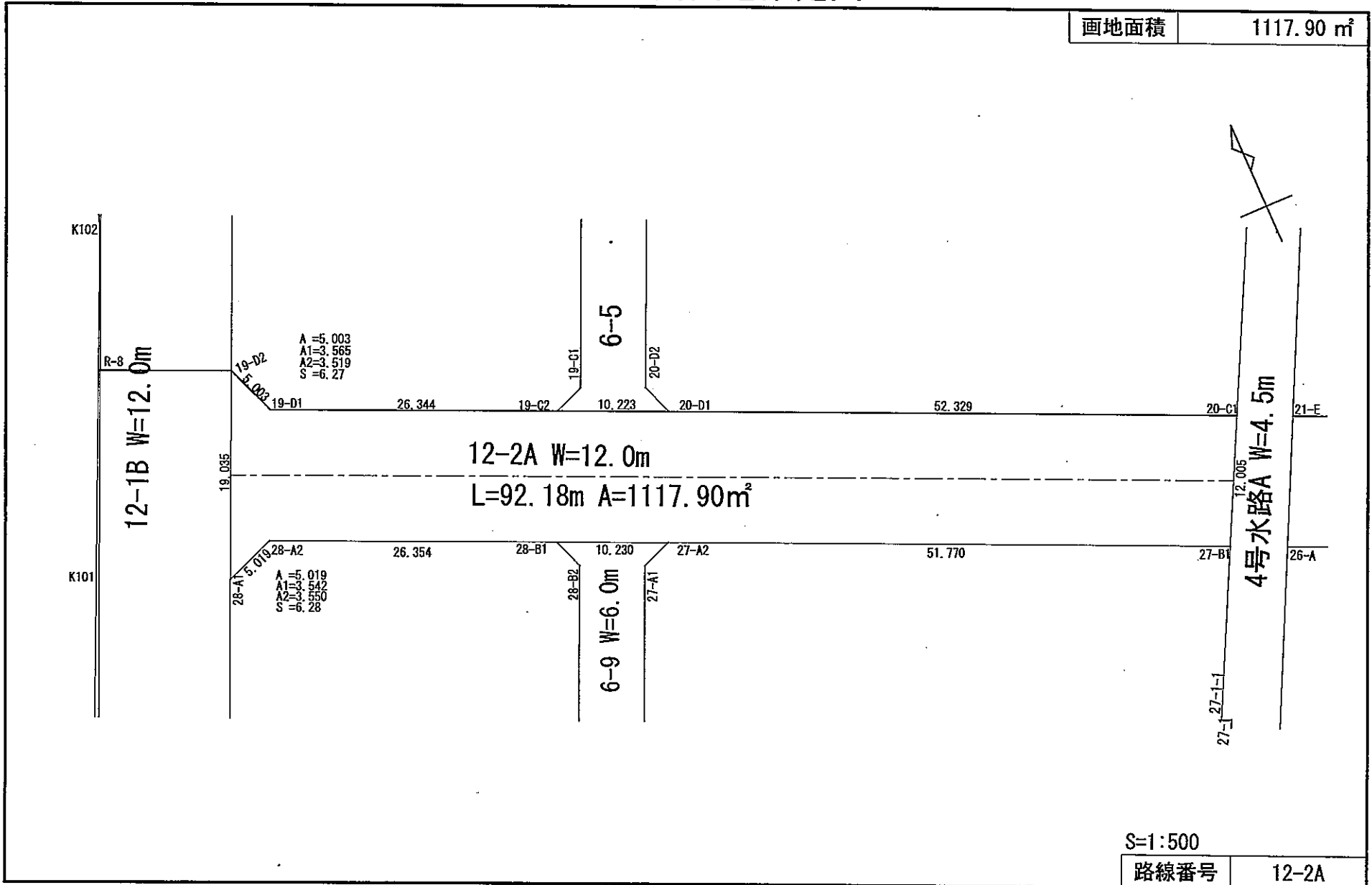
# 公共施設用地隅切面積計算書

路線番号： 12-1S3

測点名	[1] X(i)	[2] X(i+1)-X(i-1)	[3] Y(i)	[4] Y(i+1)-Y(i-1)	[2]*[3]	[1]*[4]	方向角	夾角	距離
37-D	-126773.840	-2.995	-13288.377	0.005	39798.689115	-633.869200	158-18-39	134-05-47	1.717
37-D1	-126775.436	1.399	-13287.743	0.629	-18589.552457	-79741.749244	359-53-44	21-35-05	2.994
37-D2	-126772.441	1.596	-13287.748	-0.634	-21207.245808	80373.727594	204-12-52	24-19-08	1.534
合計					倍面積 1.890850	-1.890850			6.245
					面積 0.9454250	0.9454250			
					確定面積 0.94	0.94			

# 公共用地別画地確定図

画地面積 1117.90 m<sup>2</sup>



S=1:500

路線番号 12-2A

平成25年 3月28日

## 公共施設用地面積(座標法)計算書

路線番号 : 12-2A

測点名	[1] X(i)	[2] X(i+1)-X(i-1)	[3] Y(i)	[4] Y(i+1)-Y(i-1)	[2]*[3]	[1]*[4]	方向角	夾角	距離
28-A1	-126648.455	-15.581	-13231.991	-3.114	206167.651771	394383.288870	69-13-48	45-01-07	5.019
28-A2	-126646.675	-8.988	-13227.298	28.748	118886.954424	-3640838.612900	114-06-54	224-53-06	26.354
28-B1	-126657.443	-14.926	-13203.243	33.402	197071.605018	-4230611.911086	113-59-05	179-52-11	10.230
27-A2	-126661.601	-25.274	-13193.896	56.615	333462.527504	-7170946.540615	114-04-17	180-05-12	51.770
27-B1	-126682.717	-10.407	-13146.628	52.693	136816.957596	-6675292.406881	26-51-53	92-47-36	12.005
20-C1	-126672.008	32.052	-13141.203	-42.354	-421201.838556	5365066.226832	294-04-14	87-12-21	52.329
20-D1	-126650.665	25.513	-13188.982	-57.113	-336490.497766	7233399.430145	294-04-19	180-00-05	10.223
19-C2	-126646.495	14.908	-13198.316	-33.390	-196760.494928	4228726.468050	294-03-12	179-58-53	26.344
19-D1	-126635.757	15.401	-13222.372	-25.868	-203637.751172	3275813.762076	338-45-40	224-42-28	5.003
19-D2	-126631.094	-12.698	-13224.184	-9.619	167920.688432	1218064.493186	204-12-41	45-27-01	19.035
合計				倍面積	2235.802323	-2235.802323			218.312
				面積	1117.9011615	1117.9011615			
				確定面積	1117.90	1117.90			

## 公共設施用地隅切面積計算書

路線番号： 12-2S1

測点名	[1] X(i)	[2] X(i+1)-X(i-1)	[3] Y(i)	[4] Y(i+1)-Y(i-1)	[2]*[3]	[1]*[4]	方向角	夾角	距離
19-D	-126634.304	-4.663	-13225.627	1.812	61671.098701	-229461.358848	114-03-12	89-50-31	3.565
19-D1	-126635.757	3.210	-13222.372	1.443	-42443.814120	-182735.397351	338-45-40	44-42-28	5.003
19-D2	-126631.094	1.453	-13224.184	-3.255	-19214.739352	412184.210970	204-12-41	45-27-01	3.519
合計					倍面積 12.545229	-12.545229			12.087
					面積 6.2726145	6.2726145			
					確定面積 6.27	6.27			

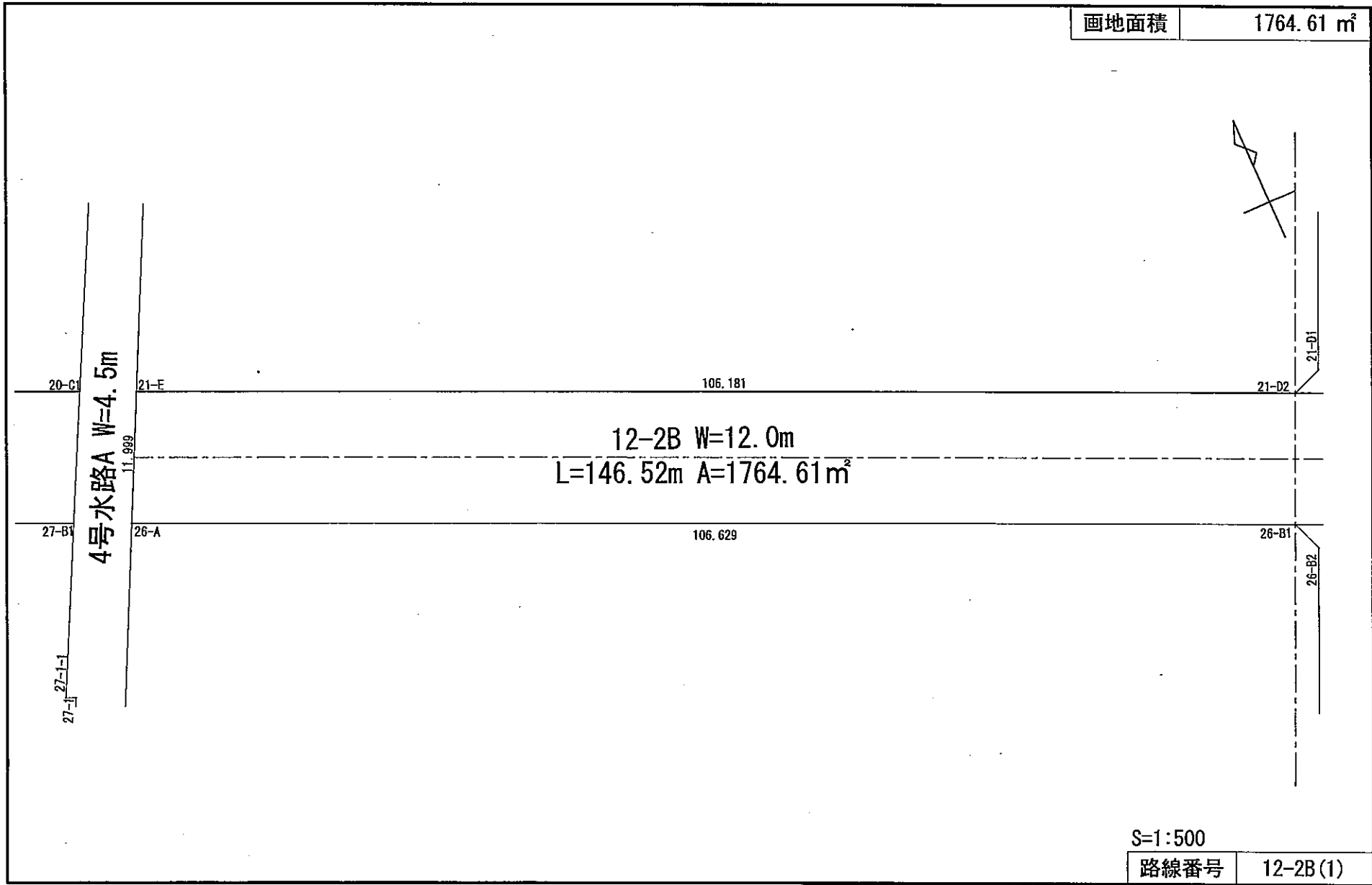
## 公共設施用地隅切面積計算書

路線番号： 12-2S2

測点名	[1] X(i)	[2] X(i+1)-X(i-1)	[3] Y(i)	[4] Y(i+1)-Y(i-1)	[2]*[3]	[1]*[4]	方向角	夾角	距離
28-A	-126645.225	-1.780	-13230.538	-4.693	23550.357640	594346.040925	204-12-41	90-05-47	3.542
28-A1	-126648.455	-1.450	-13231.991	3.240	19186.386950	-410340.994200	69-13-48	45-01-07	5.019
28-A2	-126646.675	3.230	-13227.298	1.453	-42724.172540	-184017.618775	294-06-54	44-53-06	3.550
合計					倍面積 12.572050	-12.572050			12.111
					面積 6.2860250	6.2860250			
					確定面積 6.28	6.28			

# 公共用地別画地確定図

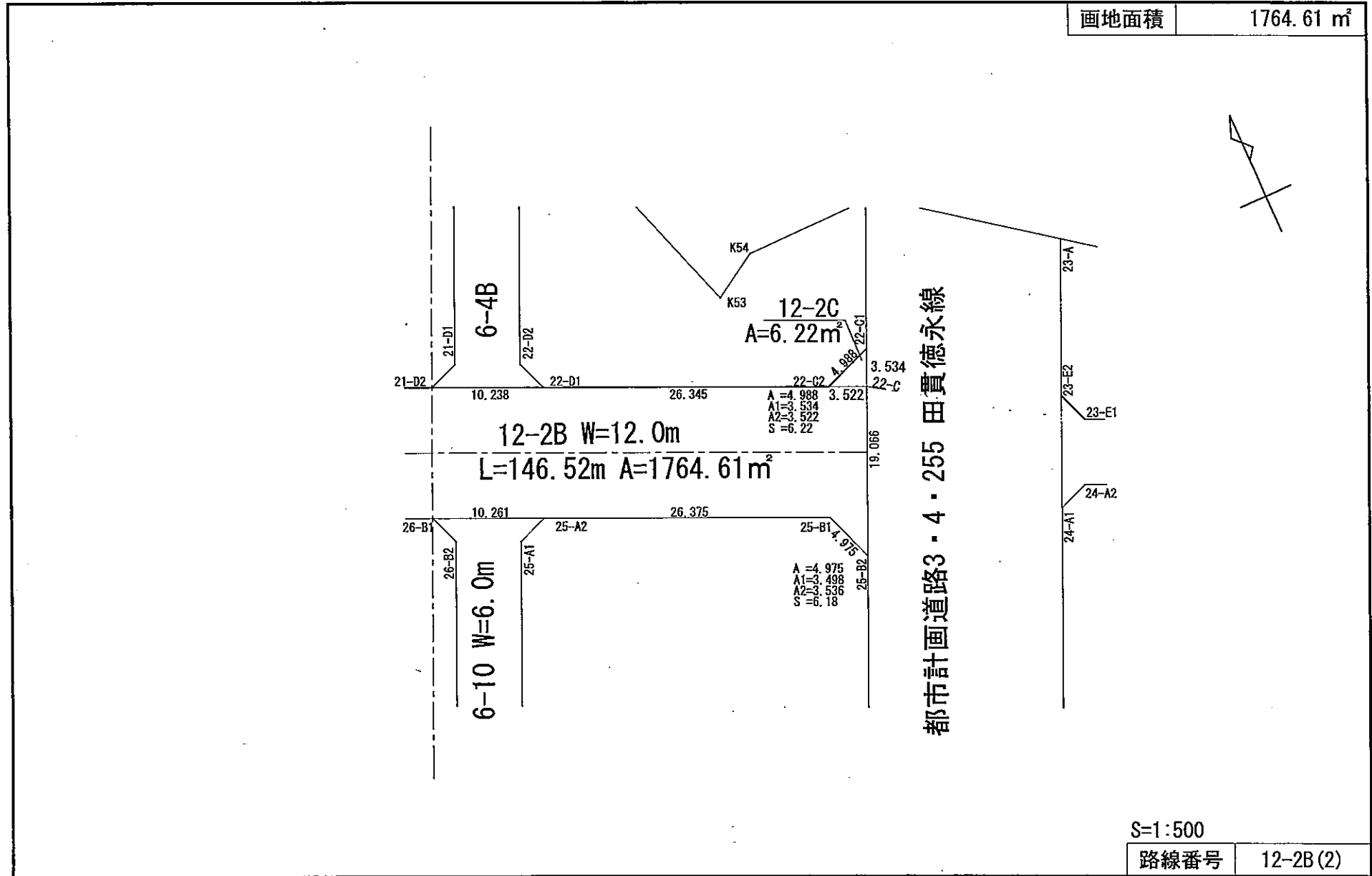
画地面積	1764.61 m <sup>2</sup>
------	------------------------



S=1:500
路線番号 12-2B(1)

平成25年 3月28日

# 公共用地別画地確定図



画地面積	1764.61 m <sup>2</sup>
------	------------------------

S=1:500

路線番号	12-2B(2)
------	----------

平成25年 3月28日

## 公共施設用地面積（座標法）計算書

路線番号： 12-2B

測点名	[1] X(i)	[2] X(i+1)-X(i-1)	[3] Y(i)	[4] Y(i+1)-Y(i-1)	[2]*[3]	[1]*[4]	方向角	夾角	距離
26-A	-126684.860	-54.257	-13141.831	92.034	713036.324567	-11659314.405240	114-04-36	87-45-56	106.629
26-B1	-126728.360	-47.681	-13044.479	106.723	621973.803199	-13524830.764280	114-02-36	179-58-00	10.261
25-A2	-126732.541	-14.940	-13035.108	33.452	194744.513520	-4239456.961532	114-04-30	180-01-54	26.375
25-B1	-126743.300	-15.415	-13011.027	25.834	200564.981205	-3274286.412200	159-21-56	225-17-26	4.975
25-B2	-126747.956	9.529	-13009.274	8.078	-123965.371946	-1023869.988568	24-01-55	44-39-59	15.532
22-C	-126733.771	15.623	-13002.949	3.109	-203145.072227	-394015.294039	294-04-59	90-03-04	3.522
22-C2	-126732.333	12.188	-13006.165	-27.267	-158519.139020	3455610.523911	294-04-59	180-00-00	26.345
22-D1	-126721.583	14.932	-13030.216	-33.396	-194567.185312	4231993.985868	294-06-29	180-01-30	10.238
21-D2	-126717.401	47.480	-13039.561	-106.297	-619118.356280	13469679.574097	294-03-55	179-57-26	106.181
21-E	-126674.103	32.541	-13136.513	-102.270	-427475.269533	12954960.513810	206-18-40	92-14-45	11.999
合計				倍面積	3529.228173	-3529.228173			322.057
				面積	1764.6140865	1764.6140865			
				確定面積	1764.61	1764.61			

## 公共施設用地面積(座標法)計算書

路線番号 : 12-20

測点名	[1] X(i)	[2] X(i+1)-X(i-1)	[3] Y(i)	[4] Y(i+1)-Y(i-1)	[2]*[3]	[1]*[4]	方向角	夾角	距離
22-C	-126733.771	1.790	-13002.949	4.655	-23275.278710	-589945.704005	24-01-55	89-56-56	3.534
22-C1	-126730.543	1.438	-13001.510	-3.216	-18696.171380	407565.426288	248-57-28	44-55-33	4.988
22-C2	-126732.333	-3.228	-13006.165	-1.439	41983.900620	182367.827187	114-04-59	45-07-31	3.522
合計				倍面積	12.450530	-12.450530			12.044
				面積	6.2252650	6.2252650			
				確定面積	6.22	6.22			

## 公共施設用地隅切面積計算書

路線番号： 12-2S3

測点名	[1] X(i)	[2] X(i+1)-X(i-1)	[3] Y(i)	[4] Y(i+1)-Y(i-1)	[2]*[3]	[1]*[4]	方向角	夾角	距離
22-C	-126733.771	1.790	-13002.949	4.655	-23275.278710	-589945.704005	24-01-55	89-56-56	3.534
22-C1	-126730.543	1.438	-13001.510	-3.216	-18696.171380	407565.426288	248-57-28	44-55-33	4.988
22-C2	-126732.333	-3.228	-13006.165	-1.439	41983.900620	182367.827187	114-04-59	45-07-31	3.522
合計				倍面積	12.450530	-12.450530			12.044
				面積	6.2252650	6.2252650			
				確定面積	6.22	6.22			

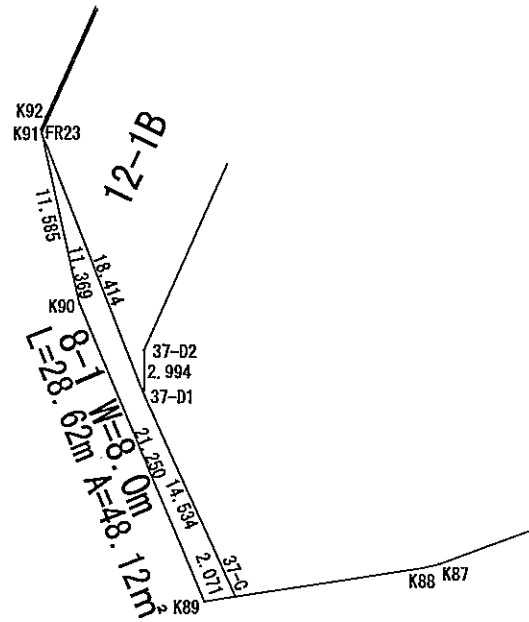
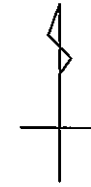
## 公共施設用地隅切面積計算書

路線番号： 12-2S4

測点名	[1] X(i)	[2] X(i+1)-X(i-1)	[3] Y(i)	[4] Y(i+1)-Y(i-1)	[2]*[3]	[1]*[4]	方向角	夾角	距離
25-B	-126744.727	4.656	-13007.834	-1.753	-60564.475104	222183.506431	294-04-30	90-02-35	3.498
25-B1	-126743.300	-3.229	-13011.027	-1.440	42012.606183	182510.352000	159-21-56	45-17-26	4.975
25-B2	-126747.956	-1.427	-13009.274	3.193	18564.233998	-404706.223508	24-01-55	44-39-59	3.536
合計				倍面積	12.365077	-12.365077			12.009
				面積	6.1825385	6.1825385			
				確定面積	6.18	6.18			

# 公共用地別画地確定図

画地面積	48.12 m <sup>2</sup>
------	----------------------



S=1:500

路線番号	8-1
------	-----

平成25年 3月28日

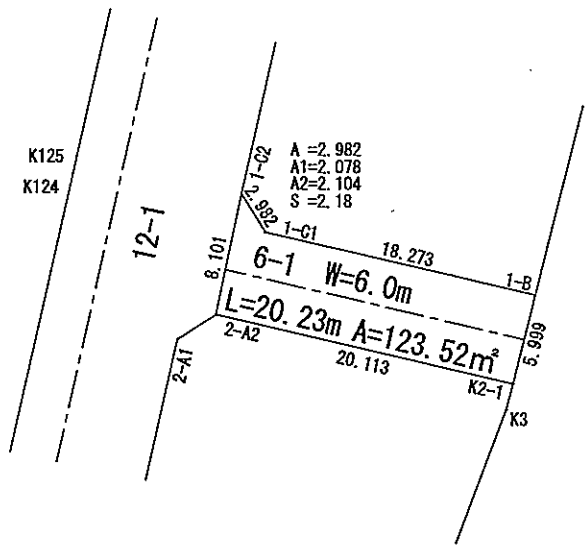
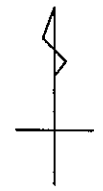
# 公共施設用地面積（座標法）計算書

路線番号： 8-1

測点名	[1] X(i)	[2] X(i+1)-X(i-1)	[3] Y(i)	[4] Y(i+1)-Y(i-1)	[2]*[3]	[1]*[4]	方向角	夾角	距離
FR23	-126758.325	6.018	-13294.548	-4.310	-80006.589864	546328.380750	167-19-28	9-00-49	11.369
K90	-126769.418	-30.659	-13292.053	10.785	407521.052927	-1367208.173130	157-02-13	169-42-45	21.250
K89	-126788.984	-19.243	-13283.763	10.336	255619.451409	-1310490.938624	81-03-03	104-00-50	2.071
37-C	-126788.661	13.548	-13281.717	-3.980	-179940.701916	504618.870780	335-30-16	74-27-13	14.534
37-D1	-126775.436	30.336	-13287.743	-12.831	-403096.971648	1626655.619316	338-18-39	182-48-23	18.414
合計				倍面積	96.240908	-96.240908			67.638
				面積	48.1204540	48.1204540			
				確定面積	48.12	48.12			

# 公共用地別画地確定図

画地面積	123.52 m <sup>2</sup>
------	-----------------------



S=1:500

路線番号	6-1
------	-----

平成25年 3月28日

## 公共施設用地面積（座標法）計算書

路線番号： 6-1

測点名	[1] X(i)	[2] X(i+1)-X(i-1)	[3] Y(i)	[4] Y(i+1)-Y(i-1)	[2]*[3]	[1]*[4]	方向角	夾角	距離
1-C2	-126397.152	-5.412	-13141.332	-3.254	71120.888784	411296.332608	191-48-05	44-10-47	8.101
2-A2	-126405.082	-12.372	-13142.989	17.960	162605.059908	-2270235.272720	102-45-29	90-57-24	20.113
K2-1	-126409.524	1.377	-13123.372	21.076	-18070.883244	-2664207.127824	14-04-19	91-18-50	5.999
1-B	-126403.705	9.854	-13121.913	-16.363	-129303.330702	2068343.824915	282-45-24	88-41-05	18.273
1-C1	-126399.670	6.553	-13139.735	-19.419	-86104.683455	2454555.191730	327-37-18	224-51-54	2.982
合計				倍面積	247.051291	-247.051291			55.468
				面積	123.5256455	123.5256455			
				確定面積	123.52	123.52			

# 公共施設用地隅切面積計算書

路線番号： 6-1S

測点名	[1] X(i)	[2] X(i+1)-X(i-1)	[3] Y(i)	[4] Y(i+1)-Y(i-1)	[2]*[3]	[1]*[4]	方向角	夾角	距離
1-C	-126399.212	-2.518	-13141.762	1.597	33090.956716	-201859.541564	102-45-24	90-57-19	2.078
1-C1	-126399.670	2.060	-13139.735	0.430	-27067.854100	-54351.858100	327-37-18	44-51-54	2.982
1-C2	-126397.152	0.458	-13141.332	-2.027	-6018.730056	256207.027104	191-48-05	44-10-47	2.104
合計					倍面積 4.372560	-4.372560			7.164
					面積 2.1862800	2.1862800			
					確定面積 2.18	2.18			



## 公共施設用地面積(座標法)計算書

路線番号 : 6-2A

測点名	[1] X(i)	[2] X(i+1)-X(i-1)	[3] Y(i)	[4] Y(i+1)-Y(i-1)	[2]*[3]	[1]*[4]	方向角	夾角	距離
19-A1	-126567.790	-8.321	-13195.770	-1.225	109802.002170	155045.542750	69-12-38	45-58-06	3.002
19-A2	-126566.724	-10.279	-13192.964	28.194	135610.476956	-3568422.216456	114-04-42	224-52-04	27.808
19-B1	-126578.069	-15.506	-13167.576	34.704	204176.433456	-4392765.306576	114-04-12	179-59-30	10.203
18-A2	-126582.230	-26.890	-13158.260	60.202	353825.611400	-7620503.410460	114-04-08	179-59-56	55.731
18-B	-126604.959	-17.356	-13107.374	53.543	227491.583144	-6778809.319737	26-18-34	92-14-26	5.995
11-C	-126599.586	15.375	-13104.717	-19.741	-201485.023875	2499202.427226	294-03-45	87-45-11	24.529
11-D1	-126589.584	14.175	-13127.115	-31.740	-186076.855125	4017953.396160	294-04-22	180-00-37	10.232
6-C2	-126585.411	28.369	-13136.457	-63.520	-372668.148633	8040705.306720	294-03-55	179-59-33	59.335
5-D1	-126561.215	27.008	-13190.635	-55.282	-356252.670080	6996557.087630	338-33-33	224-29-38	3.021
5-D2	-126558.403	-6.575	-13191.739	-5.135	86735.683925	649877.399405	203-14-32	44-40-59	10.215
合計				倍面積	1159.093338	-1159.093338			210.071
				面積	579.5466690	579.5466690			
				確定面積	579.54	579.54			

## 公共施設用地隅切面積計算書

路線番号： 6-2S1

測点名	[1] X(i)	[2] X(i+1)-X(i-1)	[3] Y(i)	[4] Y(i+1)-Y(i-1)	[2]*[3]	[1]*[4]	方向角	夾角	距離
5-D	-126560.349	-2.812	-13192.575	1.104	37097.520900	-139722.625296	114-03-55	90-49-23	2.124
5-D1	-126561.215	1.946	-13190.635	0.836	-25668.975710	-105805.175740	338-33-33	44-29-38	3.021
5-D2	-126558.403	0.866	-13191.739	-1.940	-11424.045974	245523.301820	203-14-32	44-40-59	2.117
合計					倍面積 4.499216	-4.499216			7.262
					面積 2.2496080	2.2496080			
					確定面積 2.24	2.24			

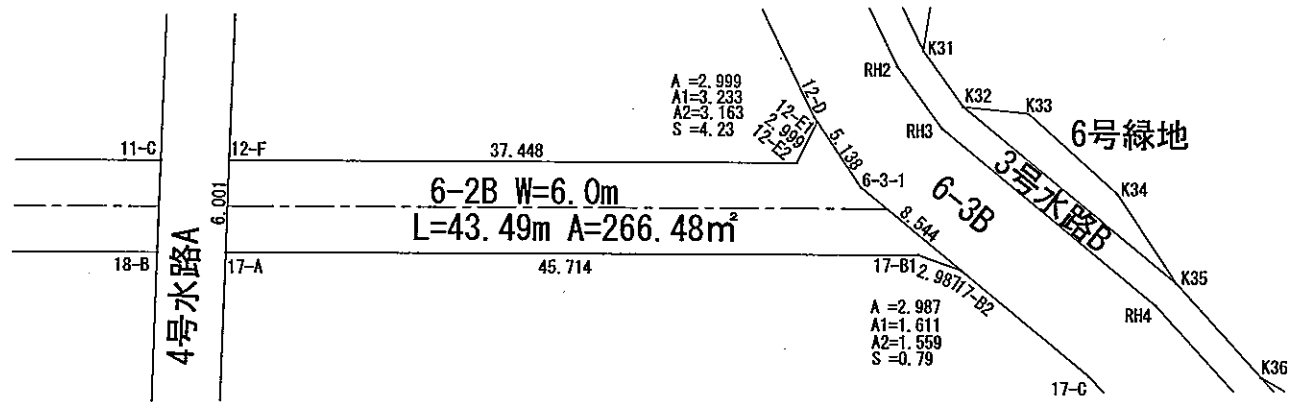
## 公共施設用地隅切面積計算書

路線番号： 6-2S2

測点名	[1] X(i)	[2] X(i+1)-X(i-1)	[3] Y(i)	[4] Y(i+1)-Y(i-1)	[2]*[3]	[1]*[4]	方向角	夾角	距離
19-A	-126565.843	-1.066	-13194.934	-2.806	14065.799644	355143.755458	203-14-32	89-09-50	2.118
19-A1	-126567.790	-0.881	-13195.770	1.970	11625.473370	-249338.546300	69-12-38	45-58-06	3.002
19-A2	-126566.724	1.947	-13192.964	0.836	-25686.700908	-105809.781264	294-04-42	44-52-04	2.159
合計					倍面積 4.572106	-4.572106			7.279
					面積 2.2860530	2.2860530			
					確定面積 2.28	2.28			

# 公共用地別画地確定図

画地面積	266.48 m <sup>2</sup>
------	-----------------------



S=1:500

路線番号	6-2B
------	------

平成25年 3月28日

## 公共施設用地面積(座標法)計算書

路線番号： 6-2B

測点名	[1] X(i)	[2] X(i+1)-X(i-1)	[3] Y(i)	[4] Y(i+1)-Y(i-1)	[2]*[3]	[1]*[4]	方向角	夾角	距離
17-A	-126606.791	-24.030	-13103.270	39.085	314871.578100	-4948426.426235	114-04-23	87-50-03	45.714
17-B1	-126625.438	-20.696	-13061.531	43.912	270321.445576	-5560376.233456	133-18-05	199-13-42	2.987
17-B2	-126627.487	5.577	-13059.358	-1.680	-72832.039566	212734.178160	333-11-24	19-53-19	8.544
6-3-1	-126619.861	12.686	-13063.211	-4.746	-165719.894746	600937.860306	349-59-56	196-48-32	5.138
12-E1	-126614.801	3.167	-13064.104	-3.219	-41374.017368	407573.044419	230-52-09	60-52-13	2.999
12-E2	-126616.694	13.393	-13066.430	-36.512	-174998.696990	4623028.731328	294-05-26	243-13-17	37.448
12-F	-126601.408	9.903	-13100.616	-36.840	-129735.400248	4663995.870720	206-14-20	92-08-54	6.001
合計				倍面積	532.974758	-532.974758			108.831
				面積	266.4873790	266.4873790			
				確定面積	266.48	266.48			

## 公共設施用地隅切面積計算書

路線番号： 6-2S3

測点名	[1] X(i)	[2] X(i+1)-X(i-1)	[3] Y(i)	[4] Y(i+1)-Y(i-1)	[2]*[3]	[1]*[4]	方向角	夾角	距離
12-E	-126617.985	1.893	-13063.542	2.326	-24729.285006	-294513.433110	349-59-56	55-54-30	3.233
12-E1	-126614.801	1.291	-13064.104	-2.888	-16865.758264	365663.545288	230-52-09	60-52-13	2.999
12-E2	-126616.694	-3.184	-13066.430	0.562	41603.513120	-71158.582028	114-05-26	63-13-17	3.163
合計					倍面積 8.469850	-8.469850			9.395
					面積 4.2349250	4.2349250			
					確定面積 4.23	4.23			

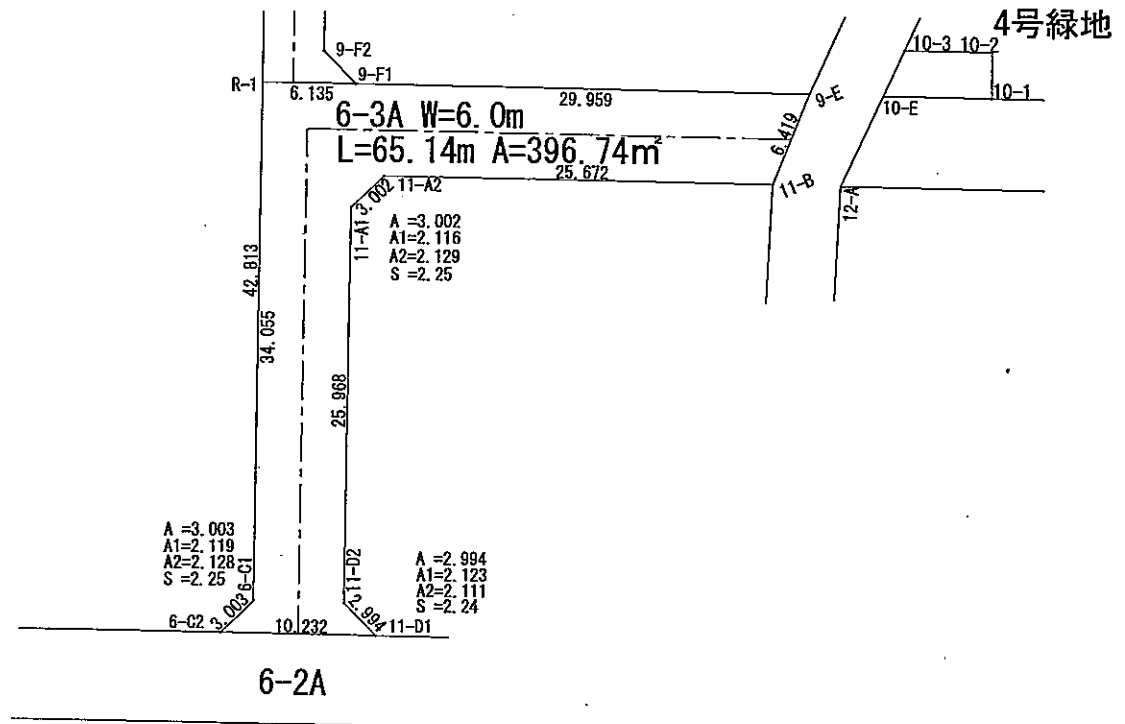
## 公共設施用地隅切面積計算書

路線番号： 6-2S4

測点名	[1] X(i)	[2] X(i+1)-X(i-1)	[3] Y(i)	[4] Y(i+1)-Y(i-1)	[2]*[3]	[1]*[4]	方向角	夾角	距離
17-B	-126626.095	2.049	-13060.061	-2.173	-26760.064989	275158.504435	294-04-23	140-52-59	1.611
17-B1	-126625.438	-1.392	-13061.531	0.703	18181.651152	-89017.682914	133-18-05	19-13-42	2.987
17-B2	-126627.487	-0.657	-13059.358	1.470	8579.998206	-186142.405890	333-11-24	19-53-19	1.559
合計					倍面積 1.584369	-1.584369			6.157
					面積 0.7921845	0.7921845			
					確定面積 0.79	0.79			

# 公共用地別画地確定図

画地面積 396.74 m<sup>2</sup>



S=1:500

路線番号 6-3A

平成25年 3月28日

## 公共施設用地面積（座標法）計算書

路線番号： 6-3A

測点名	[1] X(i)	[2] X(i+1)-X(i-1)	[3] Y(i)	[4] Y(i+1)-Y(i-1)	[2]*[3]	[1]*[4]	方向角	夾角	距離
6-C2	-126585.411	-5.240	-13136.457	6.535	68835.034680	-827235.660885	114-04-22	44-52-57	10.232
11-D1	-126589.584	-1.380	-13127.115	8.265	18115.418700	-1046262.911760	338-55-03	44-50-41	2.994
11-D2	-126586.791	26.501	-13128.192	9.519	-347910.216192	-1204979.663529	24-04-56	225-09-53	25.968
11-A1	-126563.083	24.771	-13117.596	13.403	-324935.970516	-1696325.001449	69-14-29	225-09-33	3.002
11-A2	-126562.020	-9.408	-13114.789	26.247	123383.934912	-3321873.338940	114-04-24	224-49-55	25.672
11-B	-126572.491	-5.935	-13091.349	27.982	77697.156315	-3541751.443162	45-02-11	110-57-47	6.419
9-E	-126567.955	16.745	-13086.807	-22.817	-219138.583215	2887901.029235	294-02-56	69-00-45	29.959
9-F1	-126555.746	14.709	-13114.166	-32.961	-192896.267694	4171403.943906	294-02-56	180-00-00	6.135
R-1	-126553.246	-28.598	-13119.768	-19.484	375199.125264	2465763.445064	204-03-21	90-00-25	34.055
6-C1	-126584.344	-32.165	-13133.650	-16.689	422443.852250	2112566.117016	249-11-25	225-08-04	3.003
合計				倍面積	793.484504	-793.484504			147.439
				面積	396.7422520	396.7422520			
				確定面積	396.74	396.74			

# 公共施設用地面積(座標法)計算書

路線番号： 6-3(A)

測点名	[1] X(i)	[2] X(i+1)-X(i-1)	[3] Y(i)	[4] Y(i+1)-Y(i-1)	[2]*[3]	[1]*[4]	方向角	夾角	距離
10-1	-126572.864	-0.166	-13075.785	7.757	2170.580310	-981825.706048	23-49-19	89-51-11	3.000
10-2	-126570.120	5.107	-13074.574	-4.090	-66771.849418	517671.790800	294-01-20	90-12-01	5.804
10-3	-126567.757	0.166	-13079.875	-7.757	-2171.259250	981786.091049	228-10-42	114-09-22	3.295
10-E	-126569.954	-5.107	-13082.331	4.090	66811.464417	-517671.111860	113-58-08	65-47-26	7.163
合計					倍面積 38.936059	-38.936059			19.262
					面積 19.4680295	19.4680295			
					確定面積 19.46	19.46			

## 公共設施用地隅切面積計算書

路線番号： 6-3AS1

測点名	[1] X(i)	[2] X(i+1)-X(i-1)	[3] Y(i)	[4] Y(i+1)-Y(i-1)	[2]*[3]	[1]*[4]	方向角	夾角	距離
6-C	-126586.279	1.067	-13134.514	2.807	-14014.526438	-355327.685153	24-03-21	89-58-59	2.119
6-C1	-126584.344	0.868	-13133.650	-1.943	-11400.008200	245953.380392	249-11-25	45-08-04	3.003
6-C2	-126585.411	-1.935	-13136.457	-0.864	25419.044295	109369.795104	114-04-22	44-52-57	2.128
合計					倍面積 4.509657	-4.509657			7.250
					面積 2.2548285	2.2548285			
					確定面積 2.25	2.25			

## 公共設施用地隅切面積計算書

路線番号： 6-3AS2

測点名	[1] X(i)	[2] X(i+1)-X(i-1)	[3] Y(i)	[4] Y(i+1)-Y(i-1)	[2]*[3]	[1]*[4]	方向角	夾角	距離
11-D	-126588.718	-2.793	-13129.053	1.077	36669.445029	-136336.049286	114-04-22	89-59-26	2.123
11-D1	-126589.584	1.927	-13127.115	0.861	-25295.950605	-108993.631824	338-55-03	44-50-41	2.994
11-D2	-126586.791	0.866	-13128.192	-1.938	-11369.014272	245325.200958	204-04-56	45-09-53	2.111
合計					倍面積 4.480152	-4.480152			7.228
					面積 2.2400760	2.2400760			
					確定面積 2.24	2.24			

## 公共設施用地隅切面積計算書

路線番号： 6-3AS3

測点名	[1] X(i)	[2] X(i+1)-X(i-1)	[3] Y(i)	[4] Y(i+1)-Y(i-1)	[2]*[3]	[1]*[4]	方向角	夾角	距離
11-A	-126561.151	-1.063	-13116.732	-2.807	13943.086116	355257.150857	204-04-56	90-00-32	2.116
11-A1	-126563.083	-0.869	-13117.596	1.943	11399.190924	-245912.070269	69-14-29	45-09-33	3.002

路線番号 : 6-3AS3

測点名	[1] X(i)	[2] X(i+1)-X(i-1)	[3] Y(i)	[4] Y(i+1)-Y(i-1)	[2]*[3]	[1]*[4]	方向角	夾角	距離
11-A2	-126562.020	1.932	-13114.789	0.864	-25337.772348	-109349.585280	294-04-24	44-49-55	2.129
合計				倍面積	4.504692	-4.504692			7.247
				面積	2.2523460	2.2523460			
				確定面積	2.25	2.25			



## 公共施設用地面積(座標法)計算書

路線番号： 6-3B

測点名	[1] X(i)	[2] X(i+1)-X(i-1)	[3] Y(i)	[4] Y(i+1)-Y(i-1)	[2]*[3]	[1]*[4]	方向角	夾角	距離
12-A	-126574.322	-12.581	-13087.250	13.530	164650.692250	-1712550.576660	113-59-52	65-36-11	20.194
12-B1	-126582.535	-10.578	-13068.801	20.308	138241.776978	-2570638.120780	141-49-47	207-49-55	3.009
12-B2	-126584.900	-13.745	-13066.942	3.996	179605.117790	-505833.260400	169-22-05	207-32-18	11.579
12-C	-126596.280	-29.526	-13064.805	2.772	385751.432430	-350924.888160	177-59-38	188-37-33	18.157
12-D	-126614.426	-18.521	-13064.170	0.701	241961.492570	-88756.712626	169-59-56	172-00-18	0.381
12-E1	-126614.801	-5.435	-13064.104	0.959	71003.405240	-121423.594159	169-59-56	180-00-00	5.138
6-3-1	-126619.861	-12.686	-13063.211	4.746	165719.894746	-600937.860306	153-11-24	163-11-28	8.544
17-B2	-126627.487	-17.400	-13059.358	8.793	227232.829200	-1113435.493191	153-11-24	180-00-00	10.952
17-C	-126637.261	-23.760	-13054.418	9.590	310172.971680	-1214451.332990	161-36-39	188-25-15	14.739
17-D	-126651.247	-28.496	-13049.768	4.687	371866.188928	-593614.394689	179-51-06	198-14-27	14.510
17-E1	-126665.757	-16.177	-13049.731	-2.482	211105.498387	314384.408874	236-30-59	236-39-53	3.021
17-E2	-126667.424	-6.542	-13052.250	8.398	85387.819500	-1063753.026752	114-03-41	57-32-42	11.956
16-C	-126672.299	-2.624	-13041.333	8.923	34220.457792	-1130296.923977	318-27-38	24-23-57	3.007
RH6	-126670.048	22.107	-13043.327	-2.007	-288348.829989	254226.786336	359-57-48	221-30-10	19.856
RH5	-126650.192	35.281	-13043.340	-5.173	-460182.078540	655161.443216	341-30-15	161-32-27	16.265
RH4	-126634.767	31.702	-13048.500	-13.411	-413663.547000	1698298.860237	333-07-05	171-36-50	18.249
RH3	-126618.490	21.151	-13056.751	-9.284	-276163.340401	1175526.061160	348-01-51	194-54-46	4.982
RH2	-126613.616	22.906	-13057.784	-1.654	-299101.600304	209418.920864	358-01-49	189-59-58	18.043
RH1	-126595.584	32.223	-13058.405	-3.361	-420780.984315	425487.757824	349-04-11	171-02-22	14.453
10-C1	-126581.393	17.225	-13061.145	-4.267	-224978.222625	540122.803931	333-17-07	164-12-56	3.397
10-C	-126578.359	2.856	-13062.672	-1.880	-37306.991232	237967.314920	243-16-37	89-59-30	0.395
10-D	-126578.537	8.405	-13063.025	-19.659	-109794.725125	2488407.458883	293-58-08	230-41-31	21.128
10-E	-126569.954	4.215	-13082.331	-24.225	-55142.025165	3066157.135650	228-23-41	114-25-33	6.579
合計				倍面積	1457.232795	-1457.232795			248.534
				面積	728.6163975	728.6163975			
				確定面積	728.61	728.61			

## 公共施設用地隅切面積計算書

路線番号： 6-3S4

測点名	[1] X(i)	[2] X(i+1)-X(i-1)	[3] Y(i)	[4] Y(i+1)-Y(i-1)	[2]*[3]	[1]*[4]	方向角	夾角	距離
12-B	-126583.222	2.365	-13067.257	-1.859	-30904.062805	235318.209698	293-59-52	124-37-47	1.690
12-B1	-126582.535	-1.678	-13068.801	0.315	21929.448078	-39873.498525	141-49-47	27-49-55	3.009
12-B2	-126584.900	-0.687	-13066.942	1.544	8976.989154	-195447.085600	349-22-05	27-32-18	1.707
合計					倍面積 2.374427	-2.374427			6.406
					面積 1.1872135	1.1872135			
					確定面積 1.18	1.18			

## 公共施設用地隅切面積計算書

路線番号： 6-3S5

測点名	[1] X(i)	[2] X(i+1)-X(i-1)	[3] Y(i)	[4] Y(i+1)-Y(i-1)	[2]*[3]	[1]*[4]	方向角	夾角	距離
17-E	-126668.552	1.667	-13049.723	2.519	-21753.888241	-319078.082488	359-51-06	65-47-25	2.795
17-E1	-126665.757	1.128	-13049.731	-2.527	-14720.096568	320084.367939	236-30-59	56-39-53	3.021
17-E2	-126667.424	-2.795	-13052.250	0.008	36481.038750	-1013.339392	114-03-41	57-32-42	2.767
合計					倍面積 7.053941	-7.053941			8.583
					面積 3.5269705	3.5269705			
					確定面積 3.52	3.52			

## 公共施設用地隅切面積計算書

路線番号： 6-3S6

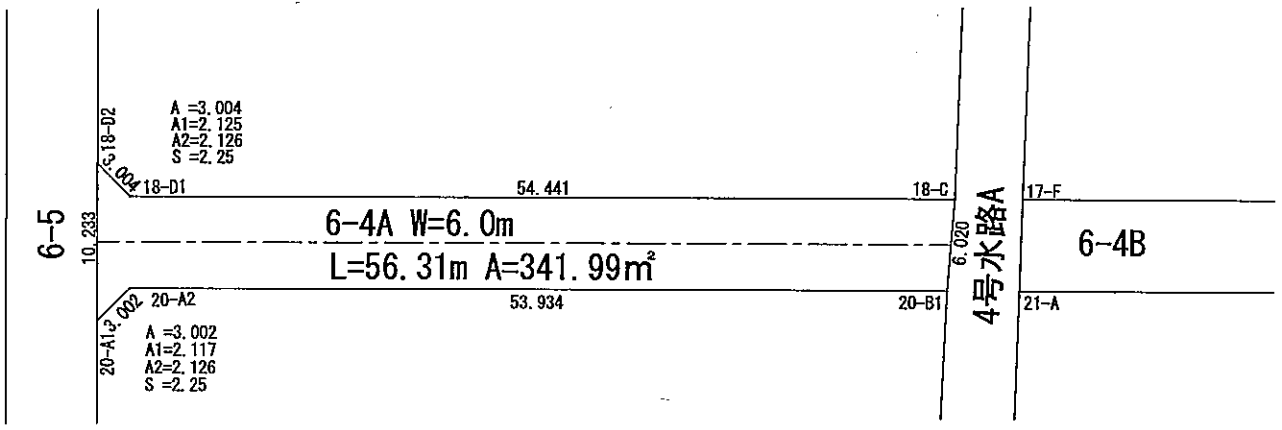
測点名	[1] X(i)	[2] X(i+1)-X(i-1)	[3] Y(i)	[4] Y(i+1)-Y(i-1)	[2]*[3]	[1]*[4]	方向角	夾角	距離
RH6C	-126671.409	-2.251	-13043.326	1.994	29360.526826	-252582.789546	114-03-41	114-05-53	2.183
16-C	-126672.299	1.361	-13041.333	-0.001	-17749.254213	126.672299	318-27-38	24-23-57	3.007

路線番号 : 6-3S6

測点名	[1] X(i)	[2] X(i+1)-X(i-1)	[3] Y(i)	[4] Y(i+1)-Y(i-1)	[2]*[3]	[1]*[4]	方向角	夾角	距離
RH6	-126670.048	0.890	-13043.327	-1.993	-11608.561030	252453.405664	179-57-48	41-30-10	1.361
合計				倍面積	2.711583	-2.711583			6.551
				面積	1.3557915	1.3557915			
				確定面積	1.35	1.35			

# 公共用地別画地確定図

画地面積	341.99 m <sup>2</sup>
------	-----------------------



S=1:500

路線番号	6-4A
------	------

平成25年 3月28日

# 公共施設用地面積(座標法)計算書

路線番号 : 6-4A

測点名	[1] X(i)	[2] X(i+1)-X(i-1)	[3] Y(i)	[4] Y(i+1)-Y(i-1)	[2]*[3]	[1]*[4]	方向角	夾角	距離
20-A1	-126620.271	-8.272	-13177.644	-1.379	109005.471168	174609.353709	69-14-03	45-05-04	3.002
20-A2	-126619.206	-20.943	-13174.837	52.046	275920.611291	-6590023.195476	114-04-58	224-50-55	53.934
20-B1	-126641.214	-16.742	-13125.598	52.155	219748.761716	-6604972.516170	28-58-42	94-53-44	6.020
18-C	-126635.948	27.473	-13122.682	-46.789	-360519.442586	5925169.370972	294-04-28	85-05-46	54.441
18-D1	-126613.741	25.014	-13172.387	-50.776	-329494.088418	6428939.313016	339-07-38	225-03-10	3.004
18-D2	-126610.934	-6.530	-13173.458	-5.257	86022.680740	665593.680038	204-08-59	45-01-21	10.233
合計				倍面積	683.993911	-683.993911			130.634
				面積	341.9969555	341.9969555			
				確定面積	341.99	341.99			

## 公共施設用地隅切面積計算書

路線番号： 6-4S1

測点名	[1] X(i)	[2] X(i+1)-X(i-1)	[3] Y(i)	[4] Y(i+1)-Y(i-1)	[2]*[3]	[1]*[4]	方向角	夾角	距離
18-D	-126612.874	-2.807	-13174.328	1.071	36980.338696	-135602.388054	114-04-28	89-55-29	2.125
18-D1	-126613.741	1.940	-13172.387	0.870	-25554.430780	-110153.954670	339-07-38	45-03-10	3.004
18-D2	-126610.934	0.867	-13173.458	-1.941	-11421.388086	245751.822894	204-08-59	45-01-21	2.126
合計					倍面積 4.519830	-4.519830			7.255
					面積 2.2599150	2.2599150			
					確定面積 2.25	2.25			

## 公共施設用地隅切面積計算書

路線番号： 6-4S2

測点名	[1] X(i)	[2] X(i+1)-X(i-1)	[3] Y(i)	[4] Y(i+1)-Y(i-1)	[2]*[3]	[1]*[4]	方向角	夾角	距離
20-A	-126618.339	-1.065	-13176.778	-2.807	14033.268570	355417.677573	204-08-59	90-04-01	2.117
20-A1	-126620.271	-0.867	-13177.644	1.941	11425.017348	-245769.946011	69-14-03	45-05-04	3.002
20-A2	-126619.206	1.932	-13174.837	0.866	-25453.785084	-109652.232396	294-04-58	44-50-55	2.126
合計					倍面積 4.500834	-4.500834			7.245
					面積 2.2504170	2.2504170			
					確定面積 2.25	2.25			



## 公共施設用地面積（座標法）計算書

路線番号： 6-4B

測点名	[1] X(i)	[2] X(i+1)-X(i-1)	[3] Y(i)	[4] Y(i+1)-Y(i-1)	[2]*[3]	[1]*[4]	方向角	夾角	距離
21-A	-126643.170	-42.434	-13121.223	80.270	556785.976782	-10165647.255900	114-04-29	87-55-27	90.815
21-F1	-126680.216	-39.001	-13038.308	85.185	508507.050308	-10791254.199960	130-45-15	196-40-46	2.996
21-F2	-126682.171	-7.586	-13036.038	5.861	98891.384268	-742484.204231	147-28-12	196-42-57	6.679
21-G1	-126687.802	-8.459	-13032.447	4.605	110241.469173	-583397.328210	160-16-48	192-48-36	3.004
21-G2	-126690.630	-12.174	-13031.433	2.123	158644.665342	-268964.207490	173-13-49	192-57-01	9.411
21-C1	-126699.976	-12.314	-13030.324	0.657	160455.409736	-83241.884232	188-39-57	195-26-08	3.002
21-C2	-126702.944	-16.363	-13030.776	-6.443	213222.587688	816347.068192	204-05-47	195-25-50	14.673
21-D1	-126716.339	-14.457	-13036.767	-8.785	188472.540519	1113203.038115	249-10-36	225-04-49	2.989
21-D2	-126717.401	-5.244	-13039.561	6.551	68379.457884	-830125.693951	114-06-29	44-55-53	10.238
22-D1	-126721.583	-1.387	-13030.216	8.271	18072.909592	-1048114.212993	338-59-01	44-52-32	2.995
22-D2	-126718.788	19.132	-13031.290	6.235	-249314.640280	-790091.643180	24-06-09	225-07-08	17.897
22-A1	-126702.451	31.753	-13023.981	5.474	-413550.468693	-693569.216774	353-12-48	149-06-39	15.524
16-A1	-126687.035	26.349	-13025.816	-8.812	-343217.225784	1116366.152420	327-27-16	154-14-28	12.970
16-A	-126676.102	14.736	-13032.793	-15.517	-192051.237648	1965633.074734	294-00-24	146-33-08	9.349
16-C	-126672.299	8.678	-13041.333	-19.457	-113172.687774	2464662.921643	294-03-41	180-03-17	11.956
17-E2	-126667.424	34.517	-13052.250	-77.245	-450524.513250	9784425.166880	294-04-48	180-01-07	72.649
17-F	-126637.782	24.254	-13118.578	-68.973	-318177.990812	8734587.737886	206-09-02	92-04-14	6.002
合計				倍面積	1664.687051	-1664.687051			293.149
				面積	832.3435255	832.3435255			
				確定面積	832.34	832.34			

## 公共施設用地面積(座標法)計算書

路線番号： 6-4(A)

測点名	[1] X(i)	[2] X(i+1)-X(i-1)	[3] Y(i)	[4] Y(i+1)-Y(i-1)	[2]*[3]	[1]*[4]	方向角	夾角	距離
16-1	-126682.180	-5.000	-13028.915	2.873	65144.575000	-363957.903140	147-27-16	90-00-00	5.760
16-A1	-126687.035	-20.271	-13025.816	4.934	264046.316136	-625073.830690	173-12-48	205-45-32	15.524
22-A1	-126702.451	-9.872	-13023.981	4.315	128572.740432	-546721.076065	24-06-09	30-53-21	6.073
22-A	-126696.907	6.835	-13021.501	1.592	-89001.959335	-201701.475944	325-29-16	121-23-07	1.567
K51	-126695.616	4.113	-13022.389	-3.213	-53561.085957	407073.014208	320-30-29	175-01-13	3.656
K50	-126692.794	7.860	-13024.714	-2.942	-102374.252040	372730.199948	353-00-55	212-30-26	5.076
K49	-126687.756	5.195	-13025.331	-0.424	-67666.594545	53715.608544	50-52-05	237-51-10	0.249
16-3	-126687.599	5.721	-13025.138	-3.358	-74516.814498	425416.957442	327-27-16	96-35-11	6.600
16-2	-126682.035	5.419	-13028.689	-3.777	-70602.465691	478478.046195	237-27-16	90-00-00	0.268
合計				倍面積	40.459502	-40.459502			44.773
				面積	20.2297510	20.2297510			
				確定面積	20.22	20.22			

## 公共施設用地隅切面積計算書

路線番号： 6-4S3

測点名	[1] X(i)	[2] X(i+1)-X(i-1)	[3] Y(i)	[4] Y(i+1)-Y(i-1)	[2]*[3]	[1]*[4]	方向角	夾角	距離
21-F	-126680.854	1.955	-13036.878	-2.270	-25487.096490	287565.538580	294-04-29	146-36-17	1.566
21-F1	-126680.216	-1.317	-13038.308	0.840	17171.451636	-106411.381440	130-45-15	16-40-46	2.996
21-F2	-126682.171	-0.638	-13036.038	1.430	8316.992244	-181155.504530	327-28-12	16-42-57	1.562
合計				倍面積	1.347390	-1.347390			6.124
				面積	0.6736950	0.6736950			
				確定面積	0.67	0.67			

## 公共施設用地隅切面積計算書

路線番号： 6-4S4

測点名	[1] X(i)	[2] X(i+1)-X(i-1)	[3] Y(i)	[4] Y(i+1)-Y(i-1)	[2]*[3]	[1]*[4]	方向角	夾角	距離
21-G	-126689.108	2.828	-13031.614	-1.014	-36853.404392	128462.755512	327-28-12	154-14-23	1.549
21-G1	-126687.802	-1.522	-13032.447	0.181	19835.384334	-22930.492162	160-16-48	12-48-36	3.004
21-G2	-126690.630	-1.306	-13031.433	0.833	17019.051498	-105533.294790	353-13-49	12-57-01	1.533
合計				倍面積	1.031440	-1.031440			6.086
				面積	0.5157200	0.5157200			
				確定面積	0.51	0.51			

## 公共施設用地隅切面積計算書

路線番号： 6-4S5

測点名	[1] X(i)	[2] X(i+1)-X(i-1)	[3] Y(i)	[4] Y(i+1)-Y(i-1)	[2]*[3]	[1]*[4]	方向角	夾角	距離
21-C	-126701.522	2.968	-13030.140	0.452	-38673.455520	-57269.087944	353-13-49	149-08-02	1.557
21-C1	-126699.976	-1.422	-13030.324	-0.636	18529.120728	80581.184736	188-39-57	15-26-08	3.002

路線番号 : 6-4S5

測点名	[1]	[2]	[3]	[4]	[2]*[3]	[1]*[4]	方向角	夾角	距離
	X(i)	X(i+1)-X(i-1)	Y(i)	Y(i+1)-Y(i-1)					
21-C2	-126702.944	-1.546	-13030.776	0.184	20145.579696	-23313.341696	24-05-47	15-25-50	1.558
合計					倍面積 1.244904	-1.244904			6.117
					面積 0.6224520	0.6224520			
					確定面積 0.62	0.62			

### 公共施設用地隅切面積計算書

路線番号 : 6-4S6

測点名	[1]	[2]	[3]	[4]	[2]*[3]	[1]*[4]	方向角	夾角	距離
	X(i)	X(i+1)-X(i-1)	Y(i)	Y(i+1)-Y(i-1)					
21-D	-126718.266	1.062	-13037.629	2.794	-13845.961998	-354050.835204	24-05-47	89-59-18	2.111
21-D1	-126716.339	0.865	-13036.767	-1.932	-11276.803455	244815.966948	249-10-36	45-04-49	2.989
21-D2	-126717.401	-1.927	-13039.561	-0.862	25127.234047	109230.399662	114-06-29	44-55-53	2.117
合計					倍面積 4.468594	-4.468594			7.217
					面積 2.2342970	2.2342970			
					確定面積 2.23	2.23			

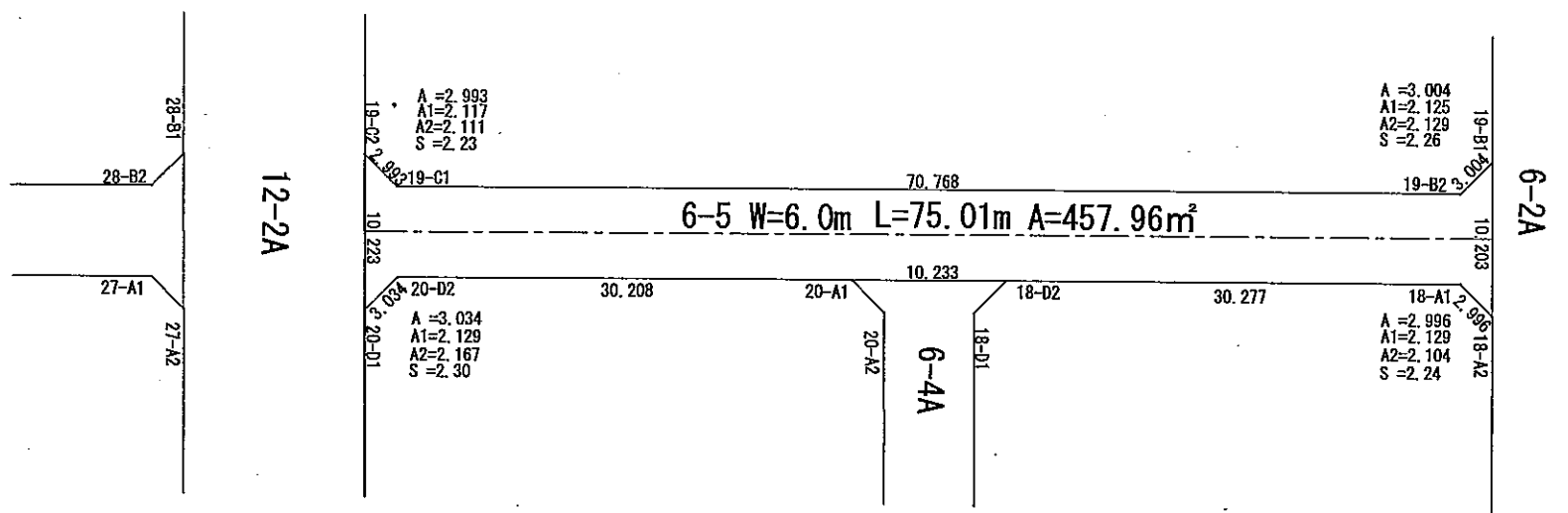
### 公共施設用地隅切面積計算書

路線番号 : 6-4S7

測点名	[1]	[2]	[3]	[4]	[2]*[3]	[1]*[4]	方向角	夾角	距離
	X(i)	X(i+1)-X(i-1)	Y(i)	Y(i+1)-Y(i-1)					
22-D	-126720.716	-2.795	-13032.153	1.074	36424.867635	-136098.048984	114-06-29	90-00-20	2.122
22-D1	-126721.583	1.928	-13030.216	0.863	-25122.256448	-109360.726129	338-59-01	44-52-32	2.995
22-D2	-126718.788	0.867	-13031.290	-1.937	-11298.128430	245454.292356	204-06-09	45-07-08	2.113
合計					倍面積 4.482757	-4.482757			7.230
					面積 2.2413785	2.2413785			
					確定面積 2.24	2.24			

# 公共用地別画地確定図

画地面積	457.96 m <sup>2</sup>
------	-----------------------



S=1:500

路線番号	6-5
------	-----

平成25年 3月28日

## 公共施設用地面積(座標法)計算書

路線番号 : 6-5

測点名	[1] X(i)	[2] X(i+1)-X(i-1)	[3] Y(i)	[4] Y(i+1)-Y(i-1)	[2]*[3]	[1]*[4]	方向角	夾角	距離
19-B1	-126578.069	1.352	-13167.576	-8.249	-17802.562752	1044142.491181	159-11-56	45-07-44	3.004
19-B2	-126580.878	-67.356	-13166.509	-27.945	886843.380204	3537302.635710	204-12-10	225-00-14	70.768
19-C1	-126645.425	-65.617	-13195.521	-31.807	865850.501457	4028211.032975	249-03-33	224-51-23	2.993
19-C2	-126646.495	-5.240	-13198.316	6.539	69159.175840	-828141.430805	114-04-19	45-00-46	10.223
20-D1	-126650.665	-1.325	-13188.982	8.279	17475.401150	-1048540.855535	339-38-36	45-34-17	3.034
20-D2	-126647.820	30.394	-13190.037	11.338	-400897.984578	-1435932.983160	24-13-14	224-34-38	30.208
20-A1	-126620.271	36.886	-13177.644	16.579	-486070.576584	-2099237.472909	24-08-59	179-55-45	10.233
18-D2	-126610.934	36.956	-13173.458	16.591	-486838.313848	-2100602.005994	24-11-12	180-02-13	30.277
18-A1	-126583.315	28.704	-13161.053	15.198	-377774.865312	-1923813.221370	68-47-09	224-35-57	2.996
18-A2	-126582.230	5.246	-13158.260	-6.523	-69028.231960	825695.886290	294-04-12	45-17-03	10.203
合計				倍面積	915.923617	-915.923617			173.939
				面積	457.9618085	457.9618085			
				確定面積	457.96	457.96			

## 公共施設用地隅切面積計算書

路線番号： 6-5S1

測点名	[1] X(i)	[2] X(i+1)-X(i-1)	[3] Y(i)	[4] Y(i+1)-Y(i-1)	[2]*[3]	[1]*[4]	方向角	夾角	距離
19-B	-126578.936	2.809	-13165.636	-1.067	-36982.271524	135059.724712	294-04-12	89-52-02	2.125
19-B1	-126578.069	-1.942	-13167.576	-0.873	25571.432592	110502.654237	159-11-56	45-07-44	3.004
19-B2	-126580.878	-0.867	-13166.509	1.940	11415.363303	-245566.903320	24-12-10	45-00-14	2.129
合計					倍面積 4.524371	-4.524371			7.258
					面積 2.2621855	2.2621855			
					確定面積 2.26	2.26			

## 公共施設用地隅切面積計算書

路線番号： 6-5S2

測点名	[1] X(i)	[2] X(i+1)-X(i-1)	[3] Y(i)	[4] Y(i+1)-Y(i-1)	[2]*[3]	[1]*[4]	方向角	夾角	距離
18-A	-126581.372	-1.085	-13160.181	-2.793	14278.796385	353541.771996	204-11-12	90-07-00	2.129
18-A1	-126583.315	-0.858	-13161.053	1.921	11292.183474	-243166.548115	68-47-09	44-35-57	2.996
18-A2	-126582.230	1.943	-13158.260	0.872	-25566.499180	-110379.704560	294-04-12	45-17-03	2.104
合計					倍面積 4.480679	-4.480679			7.229
					面積 2.2403395	2.2403395			
					確定面積 2.24	2.24			

## 公共施設用地隅切面積計算書

路線番号： 6-5S3

測点名	[1] X(i)	[2] X(i+1)-X(i-1)	[3] Y(i)	[4] Y(i+1)-Y(i-1)	[2]*[3]	[1]*[4]	方向角	夾角	距離
19-C	-126647.356	1.070	-13196.389	2.795	-14120.136230	-353979.360020	24-12-10	90-07-51	2.117
19-C1	-126645.425	0.861	-13195.521	-1.927	-11361.343581	244045.733975	249-03-33	44-51-23	2.993

路線番号 : 6-5S3

測点名	[1] X(i)	[2] X(i+1)-X(i-1)	[3] Y(i)	[4] Y(i+1)-Y(i-1)	[2]*[3]	[1]*[4]	方向角	夾角	距離
19-C2	-126646.495	-1.931	-13198.316	-0.868	25485.948196	109929.157660	114-04-19	45-00-46	2.111
合計					倍面積 4.468385	-4.468385			7.221
					面積 2.2341925	2.2341925			
					確定面積 2.23	2.23			


### 公共施設用地隅切面積計算書

路線番号 : 6-5S4

測点名	[1] X(i)	[2] X(i+1)-X(i-1)	[3] Y(i)	[4] Y(i+1)-Y(i-1)	[2]*[3]	[1]*[4]	方向角	夾角	距離
20-D	-126649.796	-2.845	-13190.926	1.055	37528.184470	-133615.534780	114-04-19	89-51-05	2.129
20-D1	-126650.665	1.976	-13188.982	0.889	-26061.428432	-112592.441185	339-38-36	45-34-17	3.034
20-D2	-126647.820	0.869	-13190.037	-1.944	-11462.142153	246203.362080	204-13-14	44-34-38	2.167
合計					倍面積 4.613885	-4.613885			7.330
					面積 2.3069425	2.3069425			
					確定面積 2.30	2.30			

# 公共用地別画地確定図

画地面積	324.09 m <sup>2</sup>
------	-----------------------



S=1:500

路線番号	6-6A
------	------

平成25年 3月28日

## 公共施設用地面積（座標法）計算書

路線番号： 6-6A

測点名	[1] X(i)	[2] X(i+1)-X(i-1)	[3] Y(i)	[4] Y(i+1)-Y(i-1)	[2]*[3]	[1]*[4]	方向角	夾角	距離
29-A1	-126700.036	-8.259	-13213.522	-1.395	109130.478198	176746.550220	69-14-40	44-56-55	3.010
29-A2	-126698.969	-19.778	-13210.707	49.411	261281.363046	-6260322.757259	114-06-05	224-51-25	51.047
29-B	-126719.814	-15.454	-13164.111	49.260	203438.171394	-6242218.037640	26-17-53	92-11-48	6.013
27-C	-126714.423	26.308	-13161.447	-44.141	-346251.347676	5593301.345643	294-04-48	87-46-55	51.267
27-D1	-126693.506	23.713	-13208.252	-47.865	-313207.279676	6064184.664690	339-14-37	225-09-49	2.990
27-D2	-126690.710	-6.530	-13209.312	-5.270	86256.807360	667660.041700	204-17-45	45-03-08	10.232
合計				倍面積	648.192646	-648.192646			124.559
				面積	324.0963230	324.0963230			
				確定面積	324.09	324.09			

## 公共設施用地隅切面積計算書

路線番号： 6-6S1

測点名	[1] X(i)	[2] X(i+1)-X(i-1)	[3] Y(i)	[4] Y(i+1)-Y(i-1)	[2]*[3]	[1]*[4]	方向角	夾角	距離
27-D	-126692.642	-2.792	-13210.184	1.058	36882.833728	-134040.815236	114-04-48	89-41-12	2.116
27-D1	-126693.506	1.928	-13208.252	0.874	-25465.509856	-110730.124244	339-15-09	45-10-21	2.986
J27-D2	-126690.714	0.864	-13209.310	-1.932	-11412.843840	244766.459448	204-23-36	45-08-27	2.117
合計					倍面積 4.480032	-4.480032			7.219
					面積 2.2400160	2.2400160			
					確定面積 2.24	2.24			

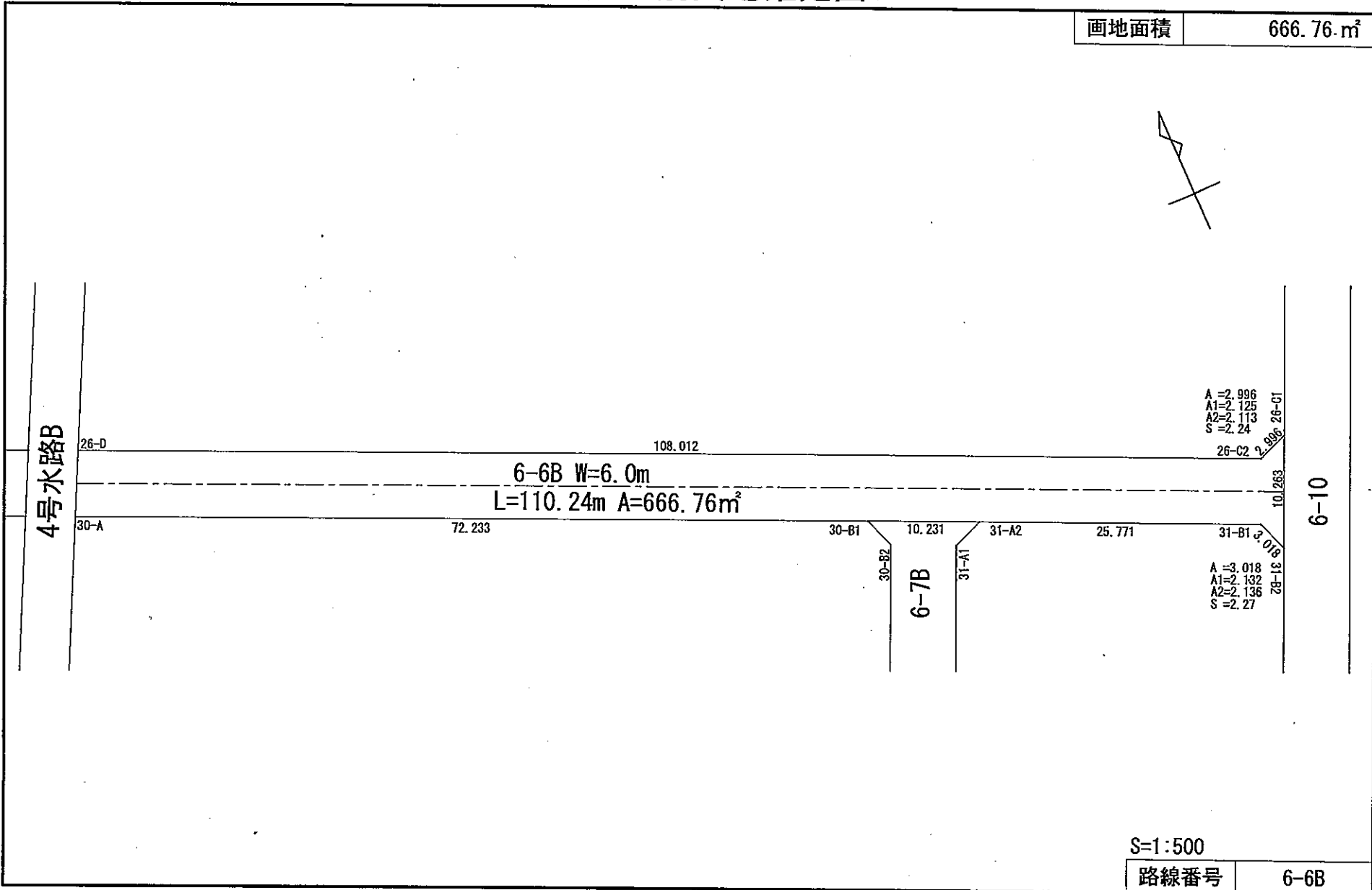
## 公共設施用地隅切面積計算書

路線番号： 6-6S2

測点名	[1] X(i)	[2] X(i+1)-X(i-1)	[3] Y(i)	[4] Y(i+1)-Y(i-1)	[2]*[3]	[1]*[4]	方向角	夾角	距離
29-A	-126698.101	-1.067	-13212.648	-2.815	14097.895416	356655.154315	204-17-45	90-11-40	2.123
29-A1	-126700.036	-0.868	-13213.522	1.941	11469.337096	-245924.769876	69-14-40	44-56-55	3.010
29-A2	-126698.969	1.935	-13210.707	0.874	-25562.718045	-110734.898906	294-06-05	44-51-25	2.126
合計					倍面積 4.514467	-4.514467			7.259
					面積 2.2572335	2.2572335			
					確定面積 2.25	2.25			

# 公共用地別画地確定図

画地面積	666.76-m <sup>2</sup>
------	-----------------------



S=1:500

路線番号	6-6B
------	------

平成25年 3月28日

## 公共施設用地面積（座標法）計算書

路線番号： 6-6B

測点名	[1] X(i)	[2] X(i+1)-X(i-1)	[3] Y(i)	[4] Y(i+1)-Y(i-1)	[2]*[3]	[1]*[4]	方向角	夾角	距離
30-A	-126721.643	-34.851	-13160.001	63.282	458639.194851	-8019199.012326	114-04-40	87-43-28	72.233
30-B1	-126751.112	-33.648	-13094.053	75.287	440588.695344	-9542710.969144	114-06-20	180-01-40	10.231
31-A2	-126755.291	-14.679	-13084.714	32.874	192070.516806	-4166953.436334	114-02-37	179-56-17	25.771
31-B1	-126765.791	-13.319	-13061.179	24.612	173961.843101	-3119959.648092	159-04-59	225-02-22	3.018
31-B2	-126768.610	6.554	-13060.102	5.257	-85595.908508	-666422.582770	24-02-00	44-57-01	10.263
26-C1	-126759.237	8.294	-13055.922	1.386	-108285.817068	-175688.302482	248-52-54	44-50-54	2.996
26-C2	-126760.316	42.976	-13058.716	-101.413	-561211.378816	12855143.926508	294-04-17	225-11-23	108.012
26-D	-126716.261	38.673	-13157.335	-101.285	-508833.616455	12834456.495385	206-21-12	92-16-55	6.006
合計					倍面積 1333.529255	-1333.529255			238.530
					面積 666.7646275	666.7646275			
					確定面積 666.76	666.76			

## 公共施設用地隅切面積計算書

路線番号： 6-6S3

測点名	[1] X(i)	[2] X(i+1)-X(i-1)	[3] Y(i)	[4] Y(i+1)-Y(i-1)	[2]*[3]	[1]*[4]	方向角	夾角	距離
26-C	-126761.178	1.079	-13056.787	2.794	-14088.273173	-354170.731332	24-02-00	89-57-43	2.125
26-C1	-126759.237	0.862	-13055.922	-1.929	-11254.204764	244518.568173	248-52-54	44-50-54	2.996
26-C2	-126760.316	-1.941	-13058.716	-0.865	25346.967756	109647.673340	114-04-17	45-11-23	2.113
合計					倍面積 4.489819	-4.489819			7.234
					面積 2.2449095	2.2449095			
					確定面積 2.24	2.24			

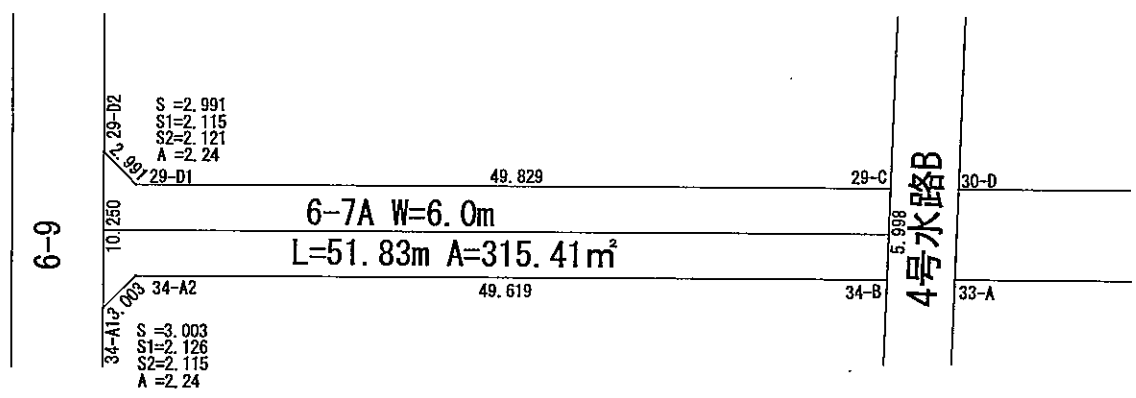
## 公共施設用地隅切面積計算書

路線番号： 6-6S4

測点名	[1] X(i)	[2] X(i+1)-X(i-1)	[3] Y(i)	[4] Y(i+1)-Y(i-1)	[2]*[3]	[1]*[4]	方向角	夾角	距離
31-B	-126766.660	2.819	-13059.232	-1.077	-36813.975008	136527.692820	294-02-37	90-00-37	2.132
31-B1	-126765.791	-1.950	-13061.179	-0.870	25469.299050	110286.238170	159-04-59	45-02-22	3.018
31-B2	-126768.610	-0.869	-13060.102	1.947	11349.228638	-246818.483670	24-02-00	44-57-01	2.136
合計					倍面積 4.552680	-4.552680			7.286
					面積 2.2763400	2.2763400			
					確定面積 2.27	2.27			

# 公共用地別画地確定図

画地面積	315.41 m <sup>2</sup>
------	-----------------------



S=1:500

路線番号	6-7A
------	------

平成25年 3月28日

## 公共施設用地面積(座標法)計算書

路線番号 : 6-7A

測点名	[1] X(i)	[2] X(i+1)-X(i-1)	[3] Y(i)	[4] Y(i+1)-Y(i-1)	[2]*[3]	[1]*[4]	方向角	夾角	距離
34-A1	-126736.559	-8.271	-13229.933	-1.401	109424.775843	177557.919159	68-59-02	44-46-10	3.003
34-A2	-126735.482	-19.150	-13227.130	48.112	253299.539500	-6097497.509984	114-03-26	225-04-24	49.619
34-B	-126755.709	-14.847	-13181.821	47.960	195710.496387	-6079203.803640	26-13-31	92-10-05	5.998
29-C	-126750.329	25.701	-13179.170	-42.847	-338717.848170	5430871.346663	294-04-02	87-50-31	49.829
29-D1	-126730.008	23.118	-13224.668	-46.559	-305727.874824	5900422.442472	339-13-27	225-09-25	2.991
29-D2	-126727.211	-6.551	-13225.729	-5.265	86641.750679	667218.765915	204-12-52	44-59-25	10.250
合計				倍面積	630.839415	-630.839415			121.690
				面積	315.4197075	315.4197075			
				確定面積	315.41	315.41			

## 公共設施用地隅切面積計算書

路線番号： 6-7S1

測点名	[1] X(i)	[2] X(i+1)-X(i-1)	[3] Y(i)	[4] Y(i+1)-Y(i-1)	[2]*[3]	[1]*[4]	方向角	夾角	距離
29-D	-126729.145	-2.797	-13226.599	1.061	36994.797403	-134459.622845	114-04-02	89-51-10	2.115
29-D1	-126730.008	1.934	-13224.668	0.870	-25576.507912	-110255.106960	339-13-27	45-09-25	2.991
29-D2	-126727.211	0.863	-13225.729	-1.931	-11413.804127	244710.244441	204-12-52	44-59-25	2.121
合計					倍面積 4.485364	-4.485364			7.227
					面積 2.2426820	2.2426820			
					確定面積 2.24	2.24			

## 公共設施用地隅切面積計算書

路線番号： 6-7S2

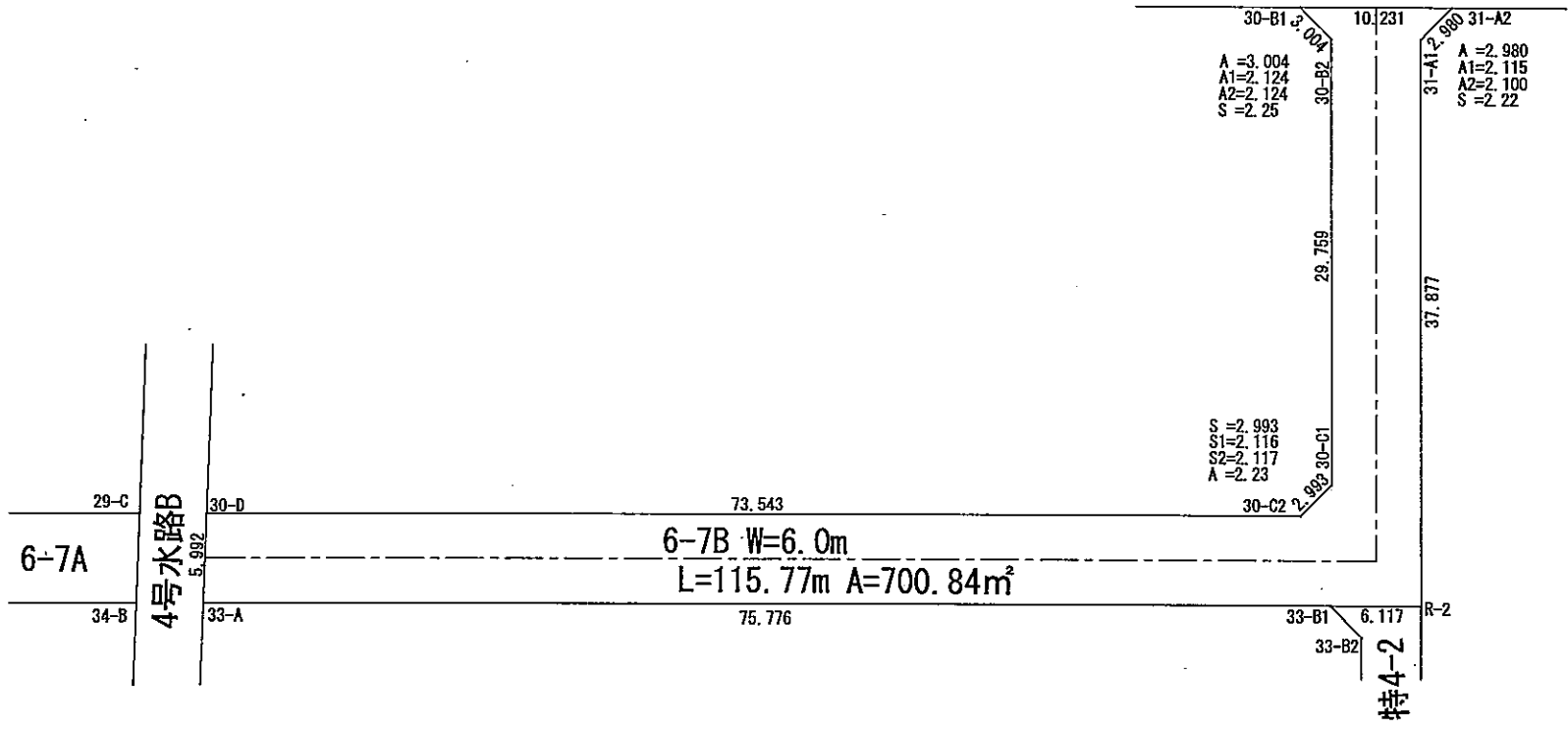
測点名	[1] X(i)	[2] X(i+1)-X(i-1)	[3] Y(i)	[4] Y(i+1)-Y(i-1)	[2]*[3]	[1]*[4]	方向角	夾角	距離
34-A	-126734.620	-1.077	-13229.061	-2.803	14247.698697	355237.139860	204-12-52	90-09-26	2.126
34-A1	-126736.559	-0.862	-13229.933	1.931	11404.202246	-244728.295429	68-59-02	44-46-10	3.003
34-A2	-126735.482	1.939	-13227.130	0.872	-25647.405070	-110513.340304	294-03-26	45-04-24	2.115
合計					倍面積 4.495873	-4.495873			7.244
					面積 2.2479365	2.2479365			
					確定面積 2.24	2.24			

# 公共用地別画地確定図

画地面積 700.84 m<sup>2</sup>



6-6B



S=1:500

路線番号 6-7B

平成25年 3月28日

## 公共施設用地面積（座標法）計算書

路線番号： 6-7B

測点名	[1] X(i)	[2] X(i+1)-X(i-1)	[3] Y(i)	[4] Y(i+1)-Y(i-1)	[2]*[3]	[1]*[4]	方向角	夾角	距離
33-A	-126757.535	-36.284	-13177.720	66.530	478140.392480	-8433178.803550	114-04-34	87-46-41	75.776
33-B1	-126788.448	-33.409	-13108.536	74.769	437943.079224	-9479845.468512	114-04-34	180-00-00	6.117
R-2	-126790.944	32.083	-13102.951	21.042	-420381.976933	-2667935.043648	24-05-07	90-00-33	37.877
31-A1	-126756.365	35.653	-13087.494	18.237	-466608.423582	-2311655.828505	68-52-55	224-47-48	2.980
31-A2	-126755.291	5.253	-13084.714	-6.559	-68734.002642	831387.953669	294-06-20	45-13-25	10.231
30-B1	-126751.112	1.372	-13094.053	-8.267	-17965.040716	1047851.442904	159-05-15	44-58-55	3.004
30-B2	-126753.919	-29.977	-13092.981	-11.068	392488.291437	1402912.375492	204-04-32	224-59-17	29.759
30-C1	-126781.089	-28.239	-13105.121	-14.936	370075.511919	1893602.345304	249-04-48	225-00-16	2.993
30-C2	-126782.158	28.925	-13107.917	-69.945	-379146.499225	8867778.041310	294-04-09	224-59-21	73.543
30-D	-126752.164	24.623	-13175.066	-69.803	-324409.650118	8847681.303692	206-17-53	92-13-44	5.992
合計				倍面積	1401.681844	-1401.681844			248.272
				面積	700.8409220	700.8409220			
				確定面積	700.84	700.84			

## 公共施設用地隅切面積計算書

路線番号： 6-7S3

測点名	[1] X(i)	[2] X(i+1)-X(i-1)	[3] Y(i)	[4] Y(i+1)-Y(i-1)	[2]*[3]	[1]*[4]	方向角	夾角	距離
30-C	-126783.021	1.069	-13105.984	2.796	-14010.296896	-354485.326716	24-04-32	90-00-23	2.116
30-C1	-126781.089	0.863	-13105.121	-1.933	-11309.719423	245067.845037	249-04-48	45-00-16	2.993
30-C2	-126782.158	-1.932	-13107.917	-0.863	25324.495644	109413.002354	114-04-09	44-59-21	2.117
合計					倍面積 4.479325	-4.479325			7.226
					面積 2.2396625	2.2396625			
					確定面積 2.23	2.23			

## 公共施設用地隅切面積計算書

路線番号： 6-7S4

測点名	[1] X(i)	[2] X(i+1)-X(i-1)	[3] Y(i)	[4] Y(i+1)-Y(i-1)	[2]*[3]	[1]*[4]	方向角	夾角	距離
30-B	-126751.980	2.807	-13092.115	-1.072	-36749.566805	135878.122560	294-06-20	90-01-48	2.124
30-B1	-126751.112	-1.939	-13094.053	-0.866	25389.368767	109766.462992	159-05-15	44-58-55	3.004
30-B2	-126753.919	-0.868	-13092.981	1.938	11364.707508	-245649.095022	24-04-32	44-59-17	2.124
合計					倍面積 4.509470	-4.509470			7.252
					面積 2.2547350	2.2547350			
					確定面積 2.25	2.25			

## 公共施設用地隅切面積計算書

路線番号： 6-7S5

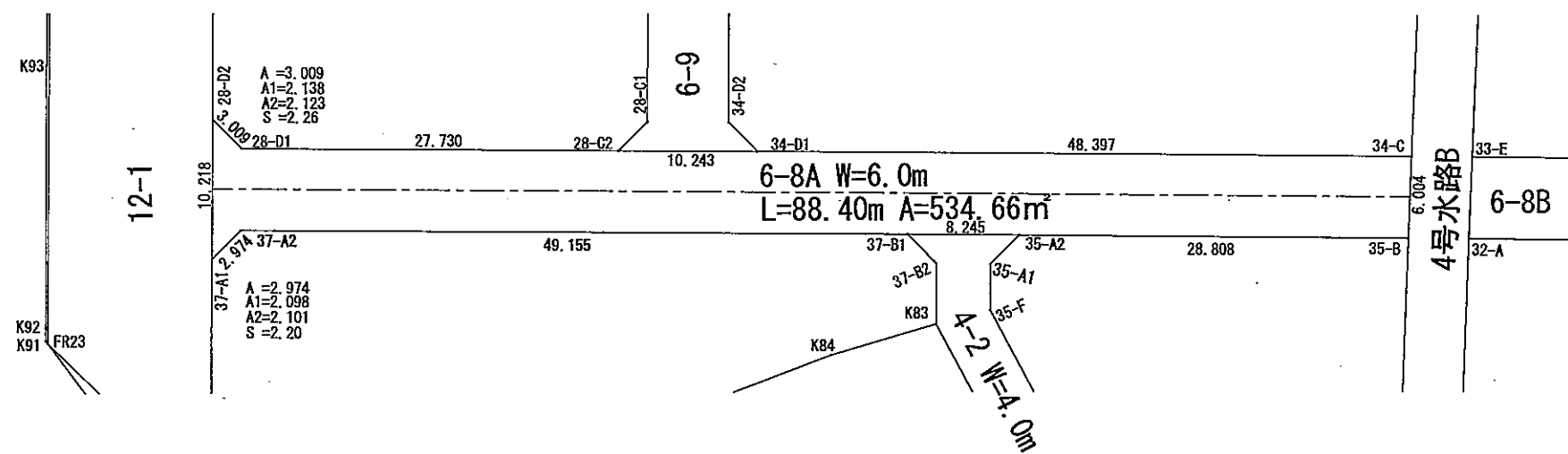
測点名	[1] X(i)	[2] X(i+1)-X(i-1)	[3] Y(i)	[4] Y(i+1)-Y(i-1)	[2]*[3]	[1]*[4]	方向角	夾角	距離
31-A	-126754.434	-1.074	-13086.631	-2.780	14055.041694	352377.326520	204-05-07	89-58-47	2.115
31-A1	-126756.365	-0.857	-13087.494	1.917	11215.982358	-242991.951705	68-52-55	44-47-48	2.980

路線番号 : 6-7S5

測点名	[1] X(i)	[2] X(i+1)-X(i-1)	[3] Y(i)	[4] Y(i+1)-Y(i-1)	[2]*[3]	[1]*[4]	方向角	夾角	距離
31-A2	-126755.291	1.931	-13084.714	0.863	-25266.582734	-109389.816133	294-06-20	45-13-25	2.100
合計				倍面積	4.441318	-4.441318			7.195
				面積	2.2206590	2.2206590			
				確定面積	2.22	2.22			

# 公共用地別画地確定図

画地面積	534.66 m <sup>2</sup>
------	-----------------------



S=1:500

路線番号	6-8A
------	------

平成25年 3月28日

## 公共施設用地面積（座標法）計算書

路線番号： 6-8A

測点名	[1] X(i)	[2] X(i+1)-X(i-1)	[3] Y(i)	[4] Y(i+1)-Y(i-1)	[2]*[3]	[1]*[4]	方向角	夾角	距離
28-D2	-126748.207	-6.508	-13276.844	-5.275	86405.700752	668596.791925	204-14-33	45-16-46	10.218
37-A1	-126757.523	-8.260	-13281.039	-1.416	109701.382140	179488.652568	69-11-11	44-56-38	2.974
37-A2	-126756.467	-18.987	-13278.260	47.662	252114.322620	-6041466.730154	114-03-53	224-52-42	49.155
37-B1	-126776.510	-23.407	-13233.377	52.411	309753.655439	-6644483.665610	114-04-41	180-00-48	8.245
35-A2	-126779.874	-15.104	-13225.849	33.836	199763.223296	-4289723.816664	114-02-53	179-58-12	28.808
35-B	-126791.614	-6.350	-13199.541	28.954	83817.085350	-3671124.391756	26-08-43	92-05-50	6.004
34-C	-126786.224	25.119	-13196.895	-41.548	-331492.805505	5267714.034752	294-03-27	87-54-44	48.397
34-D1	-126766.495	23.891	-13241.089	-53.553	-316342.857299	6788726.106735	293-58-35	179-55-08	10.243
28-C2	-126762.333	15.480	-13250.448	-34.675	-205116.935040	4395483.896775	294-05-14	180-06-39	27.730
28-D1	-126751.015	14.126	-13275.764	-26.396	-187533.442264	3345719.791940	338-57-47	224-52-33	3.009
合計				倍面積	1069.329489	-1069.329489			194.783
				面積	534.6647445	534.6647445			
				確定面積	534.66	534.66			

## 公共設施用地隅切面積計算書

路線番号： 6-8S1

測点名	[1] X(i)	[2] X(i+1)-X(i-1)	[3] Y(i)	[4] Y(i+1)-Y(i-1)	[2]*[3]	[1]*[4]	方向角	夾角	距離
28-D	-126750.143	-2.808	-13277.716	1.080	37283.826528	-136890.154440	114-05-14	89-50-41	2.138
28-D1	-126751.015	1.936	-13275.764	0.872	-25701.879104	-110526.885080	338-57-47	44-52-33	3.009
28-D2	-126748.207	0.872	-13276.844	-1.952	-11577.407968	247412.500064	204-14-33	45-16-46	2.123
合計					倍面積 4.539456	-4.539456			7.270
					面積 2.2697280	2.2697280			
					確定面積 2.26	2.26			

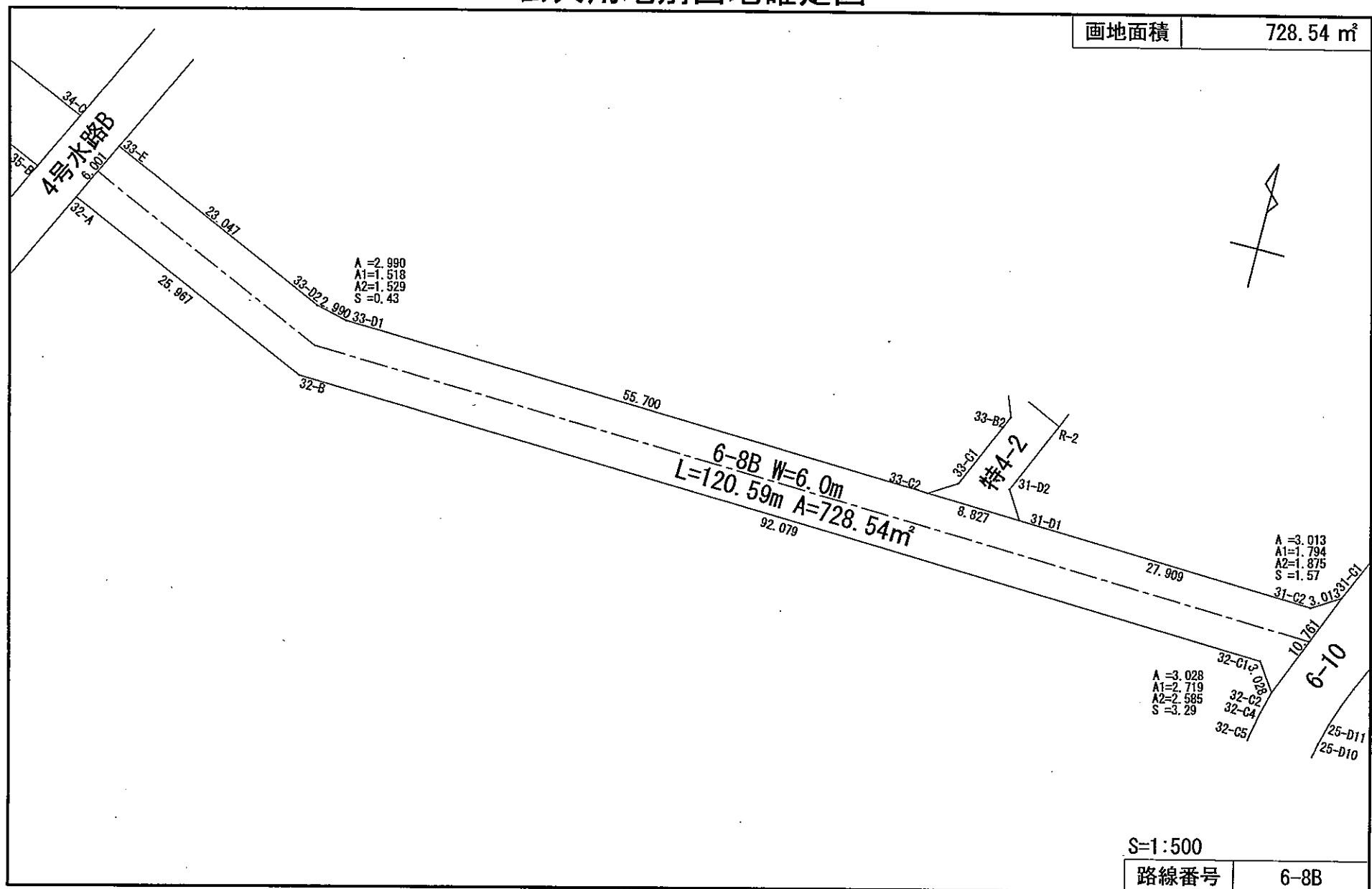
## 公共設施用地隅切面積計算書

路線番号： 6-8S2

測点名	[1] X(i)	[2] X(i+1)-X(i-1)	[3] Y(i)	[4] Y(i+1)-Y(i-1)	[2]*[3]	[1]*[4]	方向角	夾角	距離
37-A	-126755.610	-1.056	-13280.178	-2.779	14023.867968	352253.840190	204-14-33	90-10-40	2.098
37-A1	-126757.523	-0.857	-13281.039	1.918	11381.850423	-243120.929114	69-11-11	44-56-38	2.974
37-A2	-126756.467	1.913	-13278.260	0.861	-25401.311380	-109137.318087	294-03-53	44-52-42	2.101
合計					倍面積 4.407011	-4.407011			7.173
					面積 2.2035055	2.2035055			
					確定面積 2.20	2.20			

# 公共用地別画地確定図

画地面積 728.54 m<sup>2</sup>



S=1:500  
 路線番号 6-8B

平成25年 3月28日

## 公共施設用地面積（座標法）計算書

路線番号： 6-8B

測点名	[1] X(i)	[2] X(i+1)-X(i-1)	[3] Y(i)	[4] Y(i+1)-Y(i-1)	[2]*[3]	[1]*[4]	方向角	夾角	距離
33-E	-126788.054	4.014	-13192.796	-23.695	-52955.883144	3004242.939530	206-13-11	92-09-25	6.001
32-A	-126793.437	-15.981	-13195.447	21.055	210876.438507	-2669635.816035	114-05-15	87-52-04	25.967
32-B	-126804.035	-13.542	-13171.741	115.738	178371.716622	-14676045.402830	91-49-56	157-44-41	92.079
32-C1	-126806.979	-5.424	-13079.709	93.770	70944.341616	-11890690.420830	144-58-16	233-08-20	3.028
32-C2	-126809.459	7.479	-13077.971	5.813	-97810.145109	-737143.385167	22-15-18	57-17-02	10.761
31-C1	-126799.500	8.360	-13073.896	1.521	-109297.770560	-192862.039500	237-56-34	35-41-16	3.013
31-C2	-126801.099	-0.691	-13076.450	-30.448	9035.826950	3860839.862352	271-51-52	213-55-18	27.909
31-D1	-126800.191	1.192	-13104.344	-36.717	-15620.378048	4655722.612947	271-50-32	179-58-40	8.827
33-C2	-126799.907	2.068	-13113.167	-64.494	-27118.029356	8177833.202058	271-50-09	179-59-37	55.700
33-D1	-126798.123	2.456	-13168.838	-58.585	-32342.666128	7428468.035955	282-59-33	191-09-24	2.990
33-D2	-126797.451	10.069	-13171.752	-23.958	-132626.370888	3037813.331058	294-03-46	191-04-13	23.047
合計				倍面積	1457.080462	-1457.080462			259.322
				面積	728.5402310	728.5402310			
				確定面積	728.54	728.54			

## 公共設施用地隅切面積計算書

路線番号： 6-8S3

測点名	[1] X(i)	[2] X(i+1)-X(i-1)	[3] Y(i)	[4] Y(i+1)-Y(i-1)	[2]*[3]	[1]*[4]	方向角	夾角	距離
33-D	-126798.075	-0.672	-13170.355	2.914	8850.478560	-369489.590550	91-50-09	157-46-23	1.518
33-D1	-126798.123	0.624	-13168.838	-1.397	-8217.354912	177136.977831	282-59-33	11-09-24	2.990
33-D2	-126797.451	0.048	-13171.752	-1.517	-632.244096	192351.733167	114-03-46	11-04-13	1.529
合計				倍面積	0.879552	-0.879552			6.037
				面積	0.4397760	0.4397760			
				確定面積	0.43	0.43			

## 公共設施用地隅切面積計算書

路線番号： 6-8S4

測点名	[1] X(i)	[2] X(i+1)-X(i-1)	[3] Y(i)	[4] Y(i+1)-Y(i-1)	[2]*[3]	[1]*[4]	方向角	夾角	距離
31-C	-126801.160	1.599	-13074.575	2.554	-20906.245425	-323850.162640	22-15-18	110-23-26	1.794
31-C1	-126799.500	0.061	-13073.896	-1.875	-797.507656	237749.062500	237-56-34	35-41-16	3.013
31-C2	-126801.099	-1.660	-13076.450	-0.679	21706.907000	86097.946221	91-51-52	33-55-18	1.875
合計				倍面積	3.153919	-3.153919			6.682
				面積	1.5769595	1.5769595			
				確定面積	1.57	1.57			

## 公共設施用地隅切面積計算書

路線番号： 6-8S5

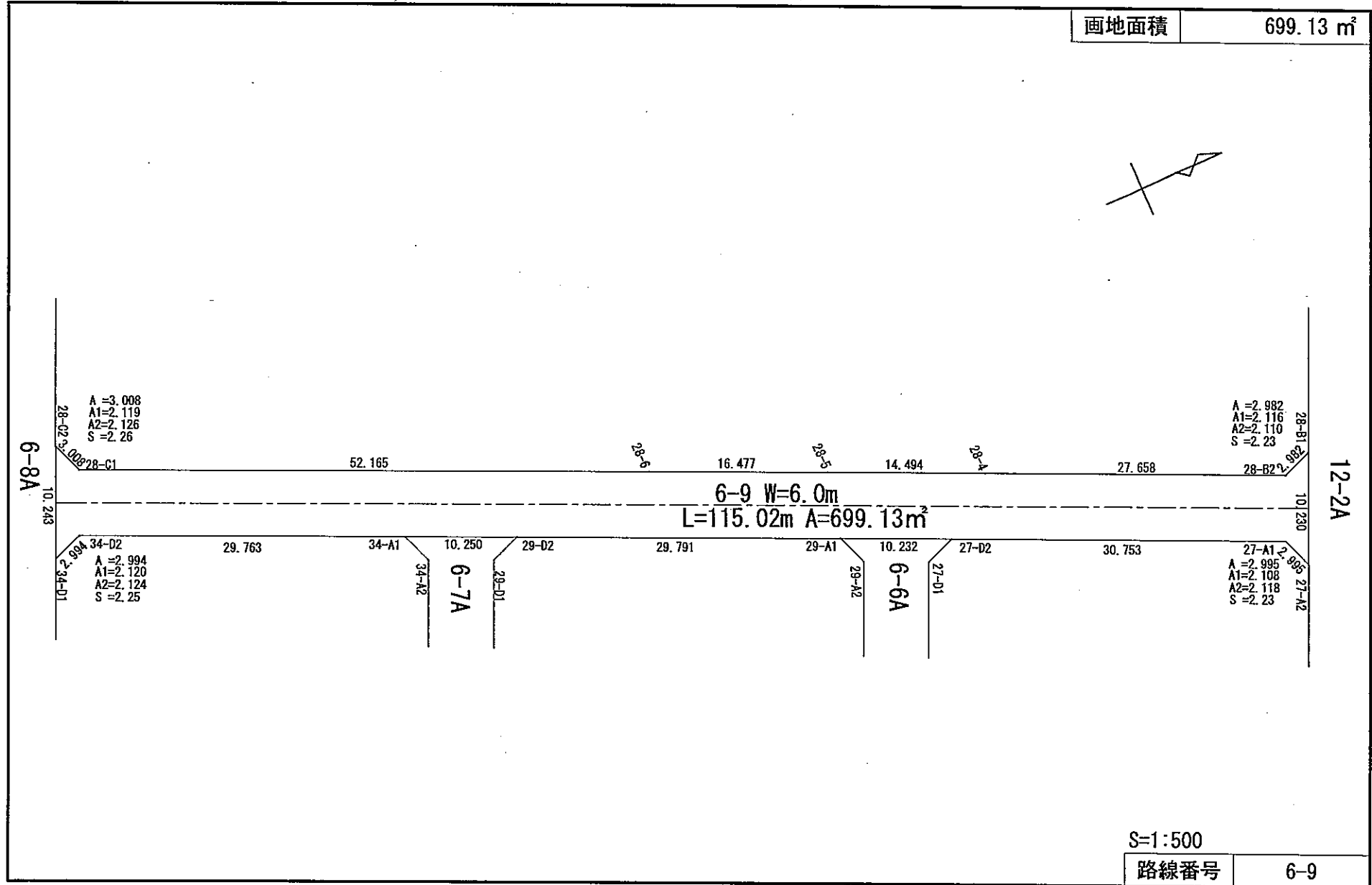
測点名	[1] X(i)	[2] X(i+1)-X(i-1)	[3] Y(i)	[4] Y(i+1)-Y(i-1)	[2]*[3]	[1]*[4]	方向角	夾角	距離
32-C	-126807.066	2.480	-13076.992	-1.738	-32430.940160	220390.680708	271-49-56	69-34-38	2.719
32-C1	-126806.979	-2.393	-13079.709	-0.979	31299.743637	124144.032441	144-58-16	53-08-20	3.028

路線番号 : 6-8S5

測点名	[1] X(i)	[2] X(i+1)-X(i-1)	[3] Y(i)	[4] Y(i+1)-Y(i-1)	[2]*[3]	[1]*[4]	方向角	夾角	距離
32-G2	-126809.459	-0.087	-13077.971	2.717	1137.783477	-344541.300103	22-15-18	57-17-02	2.585
合計				倍面積	6.586954	-6.586954			8.332
				面積	3.2934770	3.2934770			
				確定面積	3.29	3.29			

# 公共用地別画地確定図

画地面積 699.13 m<sup>2</sup>



S=1:500

路線番号 6-9

平成25年 3月28日

## 公共施設用地面積(座標法)計算書

路線番号 : 6-9

測点名	[1] X(i)	[2] X(i+1)-X(i-1)	[3] Y(i)	[4] Y(i+1)-Y(i-1)	[2]*[3]	[1]*[4]	方向角	夾角	距離
28-B1	-126657.443	1.374	-13203.243	-8.279	-18141.255882	1048596.970597	159-01-11	45-02-06	2.982
28-B2	-126660.227	-28.007	-13202.175	-10.281	369753.315225	1302193.793787	204-13-31	225-12-20	27.658
28-4	-126685.450	-38.436	-13213.524	-17.305	507875.008464	2192291.712250	204-15-53	180-02-22	14.494
28-5	-126698.663	-28.243	-13219.480	-12.708	373357.773640	1610086.609404	204-11-26	179-55-33	16.477
28-6	-126713.693	-62.601	-13226.232	-28.157	827975.349432	3567877.453801	204-13-31	180-02-05	52.165
28-C1	-126761.264	-48.640	-13247.637	-24.216	644365.063680	3069650.769024	249-11-44	224-58-13	3.008
28-C2	-126762.333	-5.231	-13250.448	6.548	69313.093488	-830039.756484	113-58-35	44-46-51	10.243
34-D1	-126766.495	-1.363	-13241.089	8.294	18047.604307	-1051401.309530	339-10-01	45-11-26	2.994
34-D2	-126763.696	29.936	-13242.154	11.156	-396417.122144	-1414175.792576	24-14-38	225-04-37	29.763
34-A1	-126736.559	36.485	-13229.933	16.425	-482694.105505	-2081647.981575	24-12-52	179-58-14	10.250
29-D2	-126727.211	36.523	-13225.729	16.411	-483043.300267	-2079720.259721	24-11-21	179-58-29	29.791
29-A1	-126700.036	36.501	-13213.522	16.417	-482306.766522	-2080034.491012	24-17-45	180-06-24	10.232
27-D2	-126690.710	37.373	-13209.312	16.826	-493671.617376	-2131697.886460	24-13-07	179-55-22	30.753
27-A1	-126662.663	29.109	-13196.696	15.416	-384142.623864	-1952631.612808	69-13-59	225-00-52	2.995
27-A2	-126661.601	5.220	-13193.896	-6.547	-68872.137120	829253.501747	293-59-05	44-45-06	10.230
合計				倍面積	1398.279556	-1398.279556			254.035
				面積	699.1397780	699.1397780			
				確定面積	699.13	699.13			

## 公共設施用地隅切面積計算書

路線番号： 6-9S1

測点名	[1] X(i)	[2] X(i+1)-X(i-1)	[3] Y(i)	[4] Y(i+1)-Y(i-1)	[2]*[3]	[1]*[4]	方向角	夾角	距離
28-B	-126658.303	2.784	-13201.310	-1.068	-36752.447040	135271.067604	293-59-05	89-45-34	2.116
28-B1	-126657.443	-1.924	-13203.243	-0.865	25403.039532	109558.688195	159-01-11	45-02-06	2.982
28-B2	-126660.227	-0.860	-13202.175	1.933	11353.870500	-244834.218791	24-13-31	45-12-20	2.110
合計					倍面積 4.462992	-4.462992			7.208
					面積 2.2314960	2.2314960			
					確定面積 2.23	2.23			

## 公共設施用地隅切面積計算書

路線番号： 6-9S2

測点名	[1] X(i)	[2] X(i+1)-X(i-1)	[3] Y(i)	[4] Y(i+1)-Y(i-1)	[2]*[3]	[1]*[4]	方向角	夾角	距離
27-A	-126660.740	-1.062	-13195.831	-2.800	14013.972522	354650.072000	204-13-07	90-14-02	2.108
27-A1	-126662.663	-0.861	-13196.696	1.935	11362.355256	-245092.252905	69-13-59	45-00-52	2.995
27-A2	-126661.601	1.923	-13193.896	0.865	-25371.862008	-109562.284865	293-59-05	44-45-06	2.118
合計					倍面積 4.465770	-4.465770			7.221
					面積 2.2328850	2.2328850			
					確定面積 2.23	2.23			

## 公共設施用地隅切面積計算書

路線番号： 6-9S3

測点名	[1] X(i)	[2] X(i+1)-X(i-1)	[3] Y(i)	[4] Y(i+1)-Y(i-1)	[2]*[3]	[1]*[4]	方向角	夾角	距離
28-C	-126763.196	1.069	-13248.506	2.811	-14162.652914	-356331.343956	24-13-31	90-14-56	2.119
28-C1	-126761.264	0.863	-13247.637	-1.942	-11432.710731	246170.374688	249-11-44	44-58-13	3.008

路線番号： 6-9S3

測点名	[1] X(i)	[2] X(i+1)-X(i-1)	[3] Y(i)	[4] Y(i+1)-Y(i-1)	[2]*[3]	[1]*[4]	方向角	夾角	距離
28-C2	-126762.333	-1.932	-13250.448	-0.869	25599.865536	110156.467377	113-58-35	44-46-51	2.126
合計					倍面積 4.501891	-4.501891			7.253
					面積 2.2509455	2.2509455			
					確定面積 2.25	2.25			

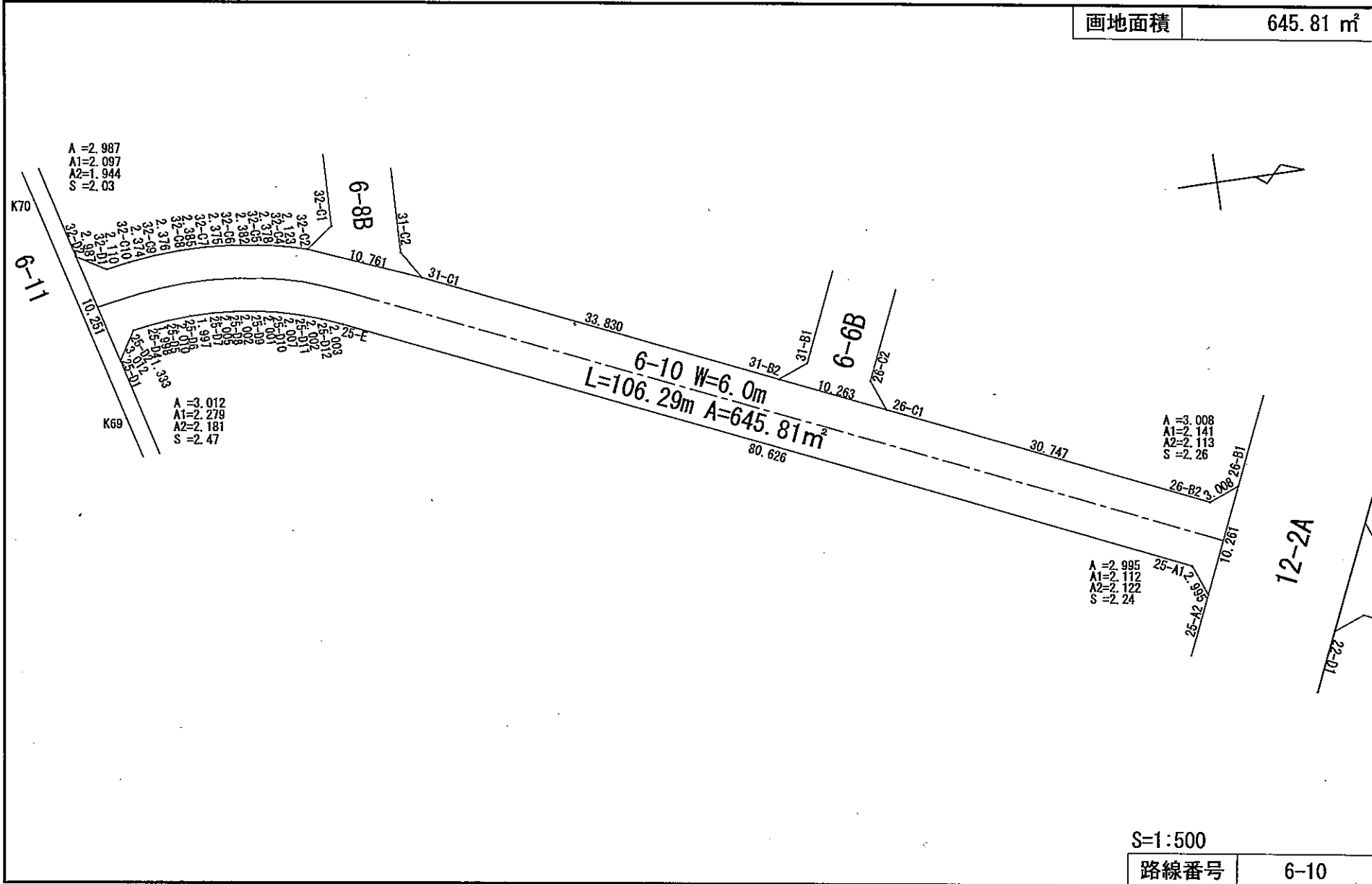
### 公共施設用地隅切面積計算書

路線番号： 6-9S4

測点名	[1] X(i)	[2] X(i+1)-X(i-1)	[3] Y(i)	[4] Y(i+1)-Y(i-1)	[2]*[3]	[1]*[4]	方向角	夾角	距離
34-D	-126765.633	-2.799	-13243.026	1.065	37067.229774	-135005.399145	113-58-35	89-43-57	2.120
34-D1	-126766.495	1.937	-13241.089	0.872	-25647.989393	-110540.383640	339-10-01	45-11-26	2.994
34-D2	-126763.696	0.862	-13242.154	-1.937	-11414.736748	245541.279152	204-14-38	45-04-37	2.124
合計					倍面積 4.503633	-4.503633			7.238
					面積 2.2518165	2.2518165			
					確定面積 2.25	2.25			

# 公共用地別画地確定図

画地面積 645.81 m<sup>2</sup>



S=1:500  
路線番号 6-10

平成25年 3月28日

## 公共施設用地面積（座標法）計算書

路線番号： 6-10

測点名	[1] X(i)	[2] X(i+1)-X(i-1)	[3] Y(i)	[4] Y(i+1)-Y(i-1)	[2]*[3]	[1]*[4]	方向角	夾角	距離
26-B1	-126728.360	1.379	-13044.479	-8.278	-17988.336541	1049057.364080	158-41-07	44-38-31	3.008
26-B2	-126731.162	-30.877	-13043.386	-11.443	402740.629522	1450184.686766	204-03-41	225-22-34	30.747
26-C1	-126759.237	-37.448	-13055.922	-16.716	488918.167056	2118907.405692	204-02-00	179-58-19	10.263
31-B2	-126768.610	-40.263	-13060.102	-17.974	525838.886826	2278538.996140	204-03-51	180-01-51	33.830
31-C1	-126799.500	-40.849	-13073.896	-17.869	534055.577704	2265780.265500	202-15-18	178-11-27	10.761
32-C2	-126809.459	-12.009	-13077.971	-4.626	157053.353739	586620.557334	195-01-29	172-46-11	2.123
32-C4	-126811.509	-4.379	-13078.522	-1.030	57270.847838	130615.854270	191-37-15	176-35-46	2.378
32-C5	-126813.838	-4.688	-13079.001	-0.809	61314.356688	102592.394942	187-58-00	176-20-45	2.382
32-C6	-126816.197	-4.728	-13079.331	-0.510	61839.076968	64676.260470	184-20-54	176-22-54	2.375
32-C7	-126818.566	-4.754	-13079.511	-0.210	62179.995294	26631.898860	180-43-18	176-22-24	2.385
32-C8	-126820.951	-4.758	-13079.541	0.087	62232.456078	-11033.422737	177-10-03	176-26-45	2.376
32-C9	-126823.324	-4.731	-13079.424	0.387	61878.754944	-49080.626388	173-28-39	176-18-36	2.374
32-C10	-126825.682	-4.440	-13079.154	0.612	58071.443760	-77617.317384	170-40-41	177-12-02	2.110
32-D1	-126827.764	-4.640	-13078.812	-1.200	60685.687680	152193.316800	211-04-16	220-23-35	2.987
32-D2	-126830.322	0.019	-13080.354	8.381	-248.526726	-1062964.928682	75-26-23	44-22-07	10.251
25-D1	-126827.745	4.155	-13070.431	7.356	-54307.640805	-932944.892220	301-34-54	46-08-31	3.012
25-D2	-126826.167	2.893	-13072.998	-2.787	-37820.183214	353464.527429	350-29-15	228-54-21	1.333
25-D4	-126824.852	3.300	-13073.218	-0.442	-43141.619400	56056.584584	353-36-57	183-07-42	1.998
25-D5	-126822.867	3.993	-13073.440	-0.323	-52202.245920	40963.786041	357-06-54	183-29-57	2.010
25-D6	-126820.859	4.005	-13073.541	-0.077	-52359.531705	9765.206143	0-42-10	183-35-16	1.997
25-D7	-126818.862	3.997	-13073.517	0.175	-52254.847449	-22193.300850	4-19-13	183-37-03	2.005
25-D8	-126816.862	3.982	-13073.366	0.429	-52058.143412	-54404.433798	7-58-12	183-38-59	2.002
25-D9	-126814.880	3.944	-13073.088	0.673	-51560.259072	-85346.414240	11-24-15	183-26-03	2.001
25-D10	-126812.918	3.900	-13072.693	0.919	-50983.502700	-116541.071642	15-06-23	183-42-08	2.007
25-D11	-126810.980	3.835	-13072.169	1.165	-50131.768115	-147734.791700	18-40-31	183-34-08	2.002
25-D12	-126809.083	3.749	-13071.528	1.401	-49005.158472	-177659.525283	22-19-19	183-38-48	2.003
25-E	-126807.231	75.478	-13070.768	33.621	-986555.427104	-4263385.913451	24-03-07	181-43-48	80.626
25-A1	-126733.605	74.690	-13037.907	35.660	-973801.273830	-4519320.354300	69-11-03	225-07-56	2.995

路線番号 : 6-10

測点名	[1] X(i)	[2] X(i+1)-X(i-1)	[3] Y(i)	[4] Y(i+1)-Y(i-1)	[2]*[3]	[1]*[4]	方向角	夾角	距離
25-A2	-126732.541	5.245	-13035.108	-6.572	-68369.141460	832886.259452	294-02-36	44-51-33	10.261
合計				倍面積	1291.628172	-1291.628172			236.602
				面積	645.8140860	645.8140860			
				確定面積	645.81	645.81			

## 公共設施用地隅切面積計算書

路線番号： 6-10S1

測点名	[1] X(i)	[2] X(i+1)-X(i-1)	[3] Y(i)	[4] Y(i+1)-Y(i-1)	[2]*[3]	[1]*[4]	方向角	夾角	距離
26-B	-126729.232	2.802	-13042.524	-1.093	-36545.152248	138515.050576	294-02-36	89-58-55	2.141
26-B1	-126728.360	-1.930	-13044.479	-0.862	25175.844470	109239.846320	158-41-07	44-38-31	3.008
26-B2	-126731.162	-0.872	-13043.386	1.955	11373.832592	-247759.421710	24-03-41	45-22-34	2.113
合計					倍面積 4.524814	-4.524814			7.262
					面積 2.2624070	2.2624070			
					確定面積 2.26	2.26			

## 公共設施用地隅切面積計算書

路線番号： 6-10S2

測点名	[1] X(i)	[2] X(i+1)-X(i-1)	[3] Y(i)	[4] Y(i+1)-Y(i-1)	[2]*[3]	[1]*[4]	方向角	夾角	距離
25-A	-126731.676	-1.064	-13037.046	-2.799	13871.416944	354721.961124	204-03-07	90-00-31	2.112
25-A1	-126733.605	-0.865	-13037.907	1.938	11277.789555	-245609.726490	69-11-03	45-07-56	2.995
25-A2	-126732.541	1.929	-13035.108	0.861	-25144.723332	-109116.717801	294-02-36	44-51-33	2.122
合計					倍面積 4.483167	-4.483167			7.229
					面積 2.2415835	2.2415835			
					確定面積 2.24	2.24			

## 公共設施用地隅切面積計算書

路線番号： 6-10S3

測点名	[1] X(i)	[2] X(i+1)-X(i-1)	[3] Y(i)	[4] Y(i+1)-Y(i-1)	[2]*[3]	[1]*[4]	方向角	夾角	距離
32-D	-126829.833	2.558	-13078.472	1.542	-33454.731376	-195571.602486	350-40-41	95-14-18	2.097
32-D1	-126827.764	-0.489	-13078.812	-1.882	6395.539068	238689.851848	211-04-16	40-23-35	2.987

路線番号： 6-10S3

測点名	[1] X(i)	[2] X(i+1)-X(i-1)	[3] Y(i)	[4] Y(i+1)-Y(i-1)	[2]*[3]	[1]*[4]	方向角	夾角	距離
32-D2	-126830.322	-2.069	-13080.354	0.340	27063.252426	-43122.309480	75-26-23	44-22-07	1.944
合計					倍面積 4.060118	-4.060118			7.028
					面積 2.0300590	2.0300590			
					確定面積 2.03	2.03			

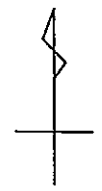
### 公共施設用地隅切面積計算書

路線番号： 6-10S4

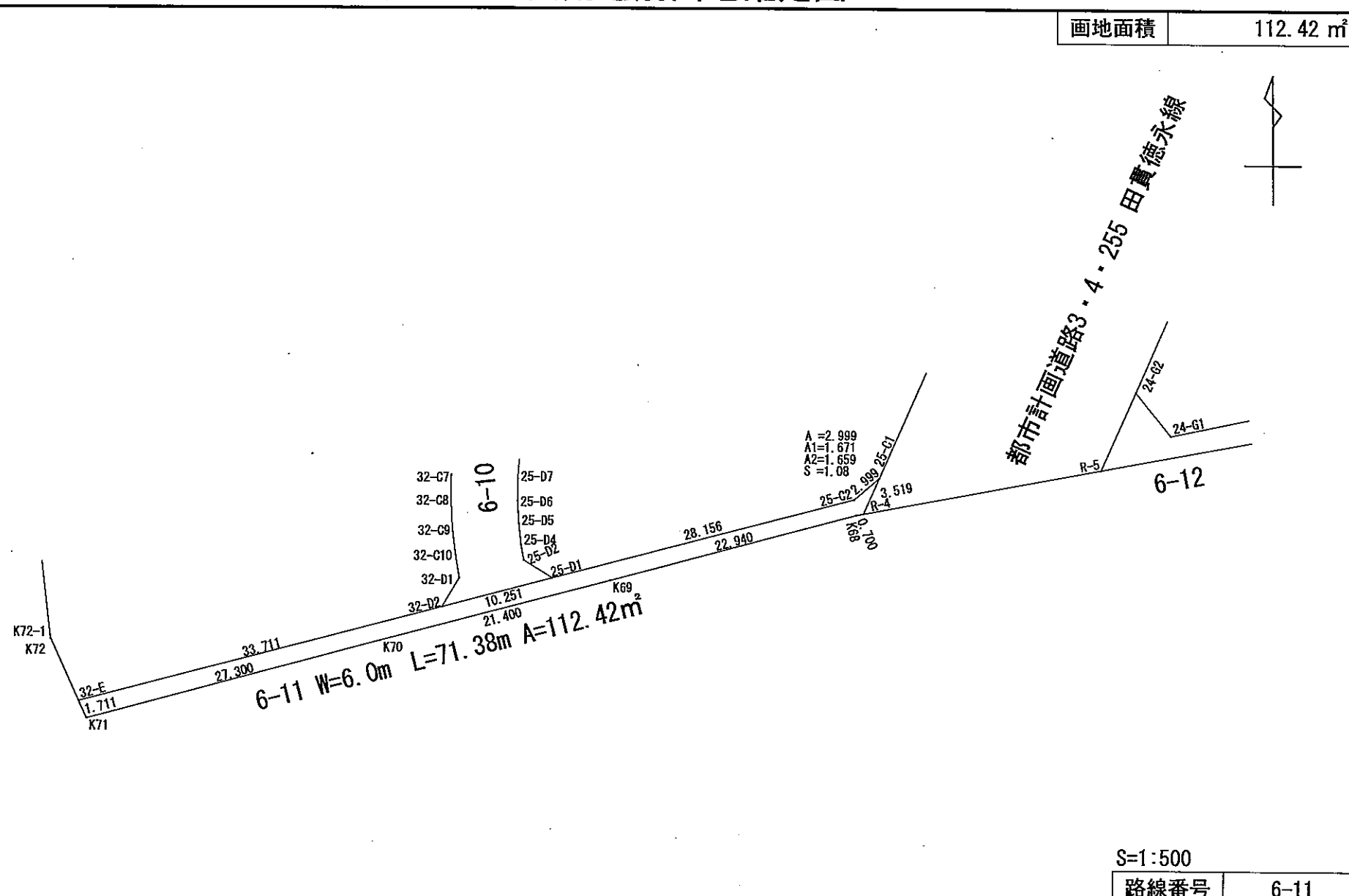
測点名	[1] X(i)	[2] X(i+1)-X(i-1)	[3] Y(i)	[4] Y(i+1)-Y(i-1)	[2]*[3]	[1]*[4]	方向角	夾角	距離
25-D	-126828.318	-1.578	-13072.637	2.567	20628.621186	-325568.292306	75-26-23	84-57-08	2.279
25-D1	-126827.745	2.151	-13070.431	-0.361	-28114.497081	45784.815945	301-34-54	46-08-31	3.012
25-D2	-126826.167	-0.573	-13072.998	-2.206	7490.827854	279778.524402	170-29-15	48-54-21	2.181
合計					倍面積 4.951959	-4.951959			7.472
					面積 2.4759795	2.4759795			
					確定面積 2.47	2.47			

# 公共用地別画地確定図

画地面積	112.42 m <sup>2</sup>
------	-----------------------



都市計画道路3・4・255 田貫徳永線



S=1:500

路線番号	6-11
------	------

平成25年 3月28日

## 公共施設用地面積（座標法）計算書

路線番号： 6-11

測点名	[1] X(i)	[2] X(i+1)-X(i-1)	[3] Y(i)	[4] Y(i+1)-Y(i-1)	[2]*[3]	[1]*[4]	方向角	夾角	距離
32-E	-126838.745	-9.985	-13112.996	-31.942	130933.265060	4051483.192790	155-52-16	80-20-26	1.711
K71	-126840.307	5.432	-13112.296	27.089	-71225.991872	-3435977.076323	75-09-25	99-17-09	27.300
K70	-126833.313	12.356	-13085.907	47.106	-161689.466892	-5974610.042178	75-29-16	180-19-51	21.400
K69	-126827.951	11.218	-13065.190	42.897	-146565.301420	-5440538.614047	75-12-37	179-43-21	22.940
K68	-126822.095	5.984	-13043.010	22.868	-78049.371840	-2900167.668460	79-29-52	184-17-15	0.700
R-4	-126821.967	3.341	-13042.322	2.124	-43574.397802	-269369.857908	24-04-30	124-34-38	3.519
25-C1	-126818.754	1.273	-13040.886	-0.851	-16601.047878	107922.759654	229-40-47	25-36-17	2.999
25-C2	-126820.694	-8.991	-13043.173	-29.545	117271.168443	3746917.404230	255-29-54	205-49-07	28.156
25-D1	-126827.745	-9.628	-13070.431	-37.181	125842.109668	4715582.386845	255-26-23	179-56-29	10.251
32-D2	-126830.322	-11.000	-13080.354	-42.565	143883.894000	5398532.655930	255-31-50	180-05-27	33.711
合計					倍面積 224.859467	-224.859467			152.687
					面積 112.4297335	112.4297335			
					確定面積 112.42	112.42			

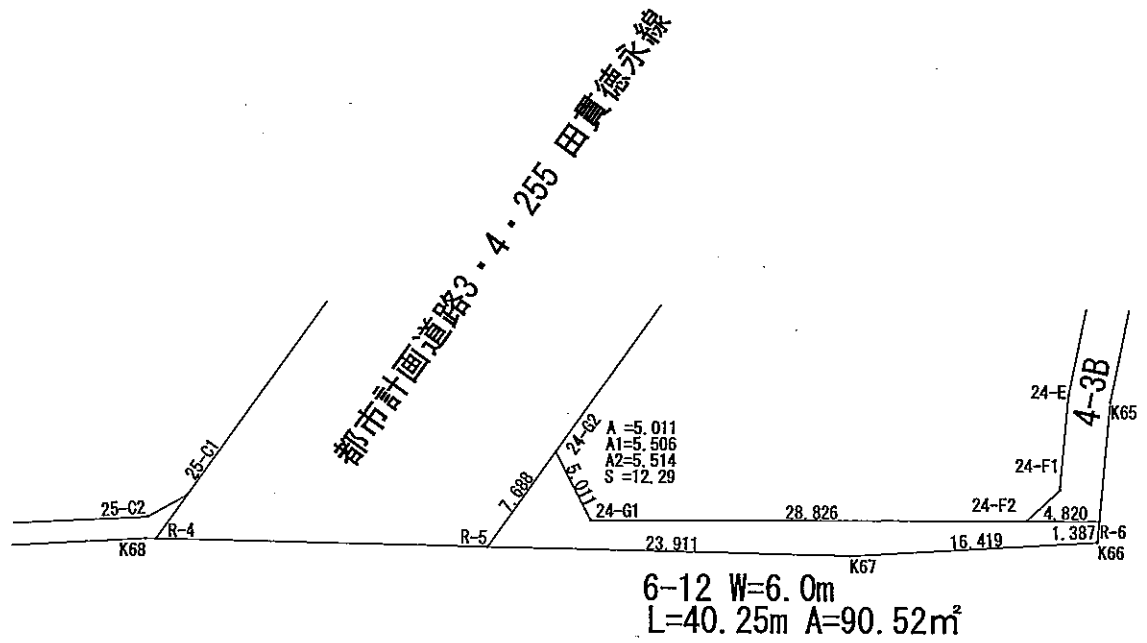
# 公共設施用地隅切面積計算書

路線番号： 6-11S1

測点名	[1] X(i)	[2] X(i+1)-X(i-1)	[3] Y(i)	[4] Y(i+1)-Y(i-1)	[2]*[3]	[1]*[4]	方向角	夾角	距離
25-C	-126820.279	1.940	-13041.568	2.287	-25300.641920	-290037.978073	24-04-30	128-34-36	1.671
25-C1	-126818.754	-0.415	-13040.886	-1.605	5411.967690	203544.100170	229-40-47	25-36-17	2.999
25-C2	-126820.694	-1.525	-13043.173	-0.682	19890.838825	86491.713308	75-29-54	25-49-07	1.658
合計				倍面積	2.164595	-2.164595			6.328
				面積	1.0822975	1.0822975			
				確定面積	1.08	1.08			

# 公共用地別画地確定図

画地面積	90.52 m <sup>2</sup>
------	----------------------



S=1:500

路線番号	6-12
------	------

平成25年 3月28日

## 公共設施用地面積(座標法)計算書

路線番号： 6-12

測点名	[1] X(i)	[2] X(i+1)-X(i-1)	[3] Y(i)	[4] Y(i+1)-Y(i-1)	[2]*[3]	[1]*[4]	方向角	夾角	距離
24-G2	-126810.963	-3.117	-13017.702	-6.275	40576.177134	795738.792825	204-02-59	62-52-51	7.688
R-5	-126817.984	-2.662	-13020.835	20.378	34661.462770	-2584296.877952	79-29-52	55-26-53	23.911
K67	-126813.625	8.655	-12997.324	39.357	-112491.839220	-4991003.839125	74-49-46	175-19-54	16.419
K66	-126809.329	5.674	-12981.478	15.692	-73656.906172	-1989891.990668	353-35-27	98-45-41	1.387
R-6	-126807.951	0.388	-12981.632	-4.871	-5036.873216	617681.529321	258-08-18	84-32-51	4.820
24-F2	-126808.941	-6.916	-12986.349	-32.928	89813.589684	4175564.809248	258-08-18	180-00-00	28.826
24-G1	-126814.867	-2.022	-13014.560	-31.353	26315.440320	3976026.525051	321-10-08	243-01-50	5.011
合計				倍面積	181.051300	-181.051300			88.062
				面積	90.5256500	90.5256500			
				確定面積	90.52	90.52			

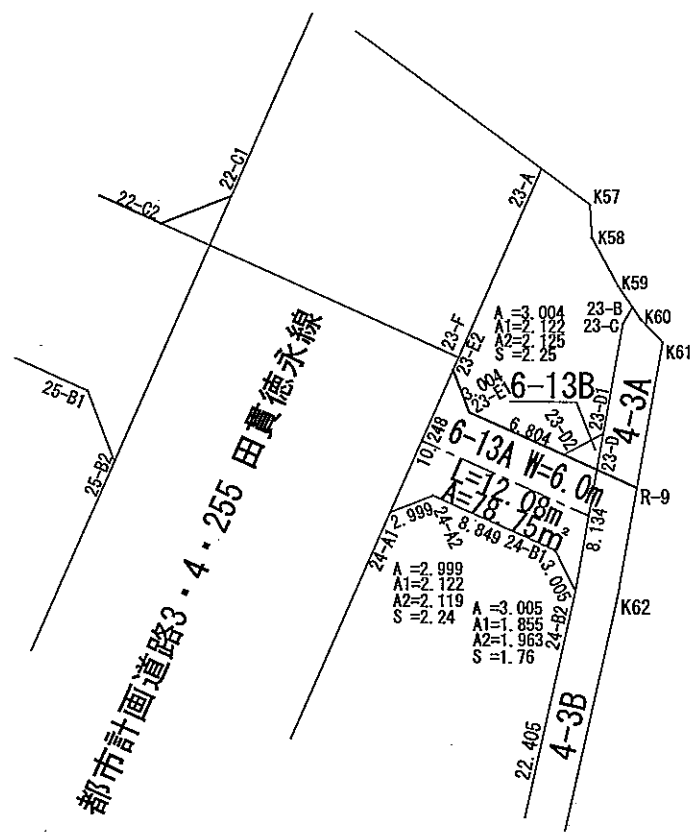
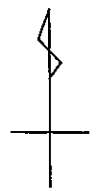
# 公共施設用地隅切面積計算書

路線番号： 6-12S1

測点名	[1] X(i)	[2] X(i+1)-X(i-1)	[3] Y(i)	[4] Y(i+1)-Y(i-1)	[2]*[3]	[1]*[4]	方向角	夾角	距離
24-G	-126815.999	-3.904	-13019.949	3.142	50829.880896	-398455.868858	78-08-18	54-05-19	5.506
24-G1	-126814.867	5.036	-13014.560	2.247	-65541.324160	-284953.006149	321-10-08	63-01-50	5.011
24-G2	-126810.963	-1.132	-13017.702	-5.389	14736.038664	683384.279607	204-02-59	62-52-51	5.514
合計				倍面積	24.595400	-24.595400			16.031
				面積	12.2977000	12.2977000			
				確定面積	12.29	12.29			

# 公共用地別画地確定図

画地面積 78.75 m<sup>2</sup>



S=1:500

路線番号 6-13A

平成25年 3月28日

# 公共施設用地面積(座標法)計算書

路線番号 : 6-13A

測点名	[1] X(i)	[2] X(i+1)-X(i-1)	[3] Y(i)	[4] Y(i+1)-Y(i-1)	[2]*[3]	[1]*[4]	方向角	夾角	距離
23-E2	-126741.897	-6.554	-12986.883	-5.246	85116.031182	664887.991662	204-01-50	44-56-08	10.248
24-A1	-126751.257	-8.284	-12991.057	-1.374	107617.916188	174156.227118	68-59-30	44-57-40	2.999
24-A2	-126750.181	-2.528	-12988.257	10.883	32834.313696	-1379422.219823	114-01-49	225-02-19	8.849
24-B1	-126753.785	-6.291	-12980.174	9.428	81658.274634	-1195034.684980	153-24-09	219-22-20	3.005
24-B2	-126756.472	5.317	-12978.829	2.791	-69008.433793	-353777.313352	10-14-22	36-50-13	8.134
23-D	-126748.468	8.994	-12977.383	-0.770	-116718.582702	97596.320360	294-04-00	103-49-38	2.427
23-D2	-126747.478	3.765	-12979.599	-8.428	-48868.190235	1068227.744584	294-04-00	180-00-00	6.804
23-E1	-126744.703	5.581	-12985.811	-7.284	-72473.811191	923208.416652	339-05-42	225-01-42	3.004
合計				倍面積	157.517779	-157.517779			45.470
				面積	78.7588895	78.7588895			
				確定面積	78.75	78.75			

## 公共設施用地隅切面積計算書

路線番号： 6-13S1

測点名	[1] X(i)	[2] X(i+1)-X(i-1)	[3] Y(i)	[4] Y(i+1)-Y(i-1)	[2]*[3]	[1]*[4]	方向角	夾角	距離
23-E	-126743.838	-2.806	-12987.749	1.072	36443.623694	-135869.394336	114-04-00	90-02-10	2.122
23-E1	-126744.703	1.941	-12985.811	0.866	-25205.459151	-109760.912798	339-05-42	45-01-42	3.004
23-E2	-126741.897	0.865	-12986.883	-1.938	-11233.653795	245625.796386	204-01-50	44-56-08	2.125
合計					倍面積 4.510748	-4.510748			7.251
					面積 2.2553740	2.2553740			
					確定面積 2.25	2.25			

## 公共設施用地隅切面積計算書

路線番号： 6-13S2

測点名	[1] X(i)	[2] X(i+1)-X(i-1)	[3] Y(i)	[4] Y(i+1)-Y(i-1)	[2]*[3]	[1]*[4]	方向角	夾角	距離
24-A	-126749.318	-1.076	-12990.192	-2.800	13977.446592	354898.090400	204-01-50	90-00-01	2.122
24-A1	-126751.257	-0.863	-12991.057	1.935	11211.282191	-245263.682295	68-59-30	44-57-40	2.999
24-A2	-126750.181	1.939	-12988.257	0.865	-25184.230323	-109638.906565	294-01-49	45-02-19	2.119
合計					倍面積 4.498460	-4.498460			7.240
					面積 2.2492300	2.2492300			
					確定面積 2.24	2.24			

## 公共設施用地隅切面積計算書

路線番号： 6-13S3

測点名	[1] X(i)	[2] X(i+1)-X(i-1)	[3] Y(i)	[4] Y(i+1)-Y(i-1)	[2]*[3]	[1]*[4]	方向角	夾角	距離
23-D	-126748.468	1.411	-12977.383	2.650	-18311.087413	-335883.440200	10-14-22	76-10-22	2.439
23-D1	-126746.067	0.990	-12976.949	-2.216	-12847.179510	280869.284472	241-57-52	51-43-30	3.002

路線番号 : 6-13S3

測点名	[1] X(i)	[2] X(i+1)-X(i-1)	[3] Y(i)	[4] Y(i+1)-Y(i-1)	[2]*[3]	[1]*[4]	方向角	夾角	距離
23-D2	-126747.478	-2.401	-12979.599	-0.434	31164.017199	55008.405452	114-04-00	52-06-08	2.427
合計					倍面積 5.750276	-5.750276			7.868
					面積 2.8751380	2.8751380			
					確定面積 2.87	2.87			

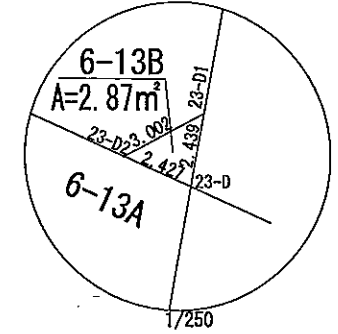
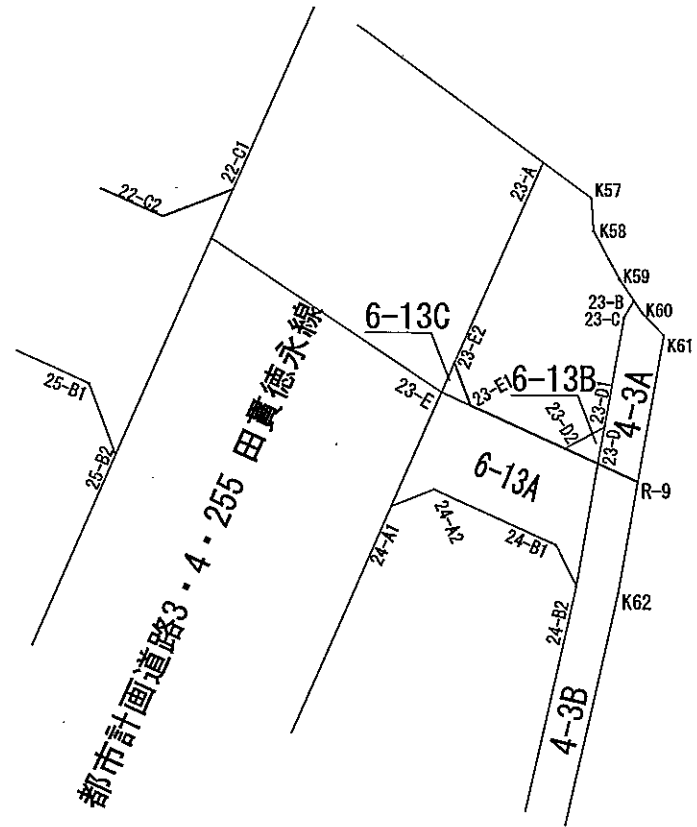
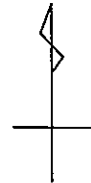
### 公共施設用地隅切面積計算書

路線番号 : 6-13S4

測点名	[1] X(i)	[2] X(i+1)-X(i-1)	[3] Y(i)	[4] Y(i+1)-Y(i-1)	[2]*[3]	[1]*[4]	方向角	夾角	距離
24-B	-126754.540	2.687	-12978.480	-1.345	-34873.175760	170484.856300	294-01-49	103-47-27	1.855
24-B1	-126753.785	-1.932	-12980.174	-0.349	25077.696168	44237.070965	153-24-09	39-22-20	3.005
24-B2	-126756.472	-0.755	-12978.829	1.694	9799.015895	-214725.463568	10-14-22	36-50-13	1.963
合計					倍面積 3.536303	-3.536303			6.823
					面積 1.7681515	1.7681515			
					確定面積 1.76	1.76			

# 公共用地別画地確定図

画地面積	2.87 m <sup>2</sup>
------	---------------------



S=1:500

路線番号	6-13B
------	-------

平成25年 3月28日

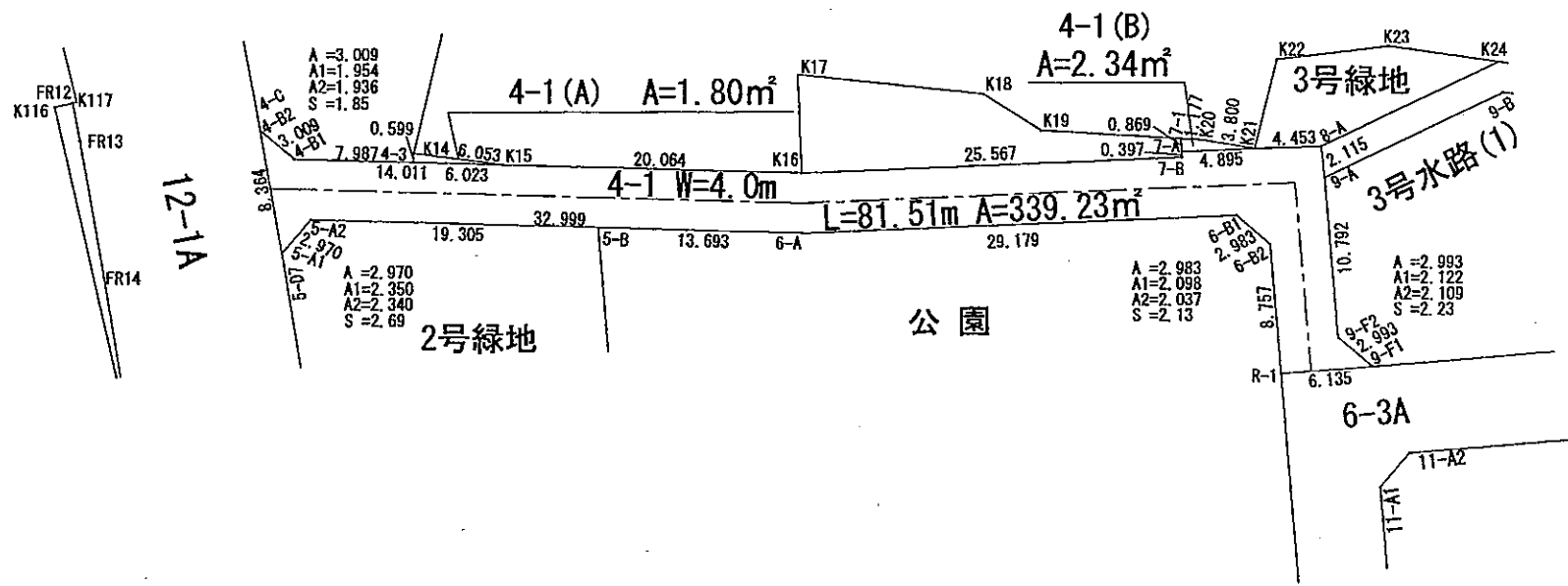
## 公共施設用地面積（座標法）計算書

路線番号： 6-13B

測点名	[1] X(i)	[2] X(i+1)-X(i-1)	[3] Y(i)	[4] Y(i+1)-Y(i-1)	[2]*[3]	[1]*[4]	方向角	夾角	距離
23-D	-126748.468	1.411	-12977.383	2.650	-18311.087413	-335883.440200	10-14-22	76-10-22	2.439
23-D1	-126746.067	0.990	-12976.949	-2.216	-12847.179510	280869.284472	241-57-52	51-43-30	3.002
23-D2	-126747.478	-2.401	-12979.599	-0.434	31164.017199	55008.405452	114-04-00	52-06-08	2.427
合計				倍面積	5.750276	-5.750276			7.868
				面積	2.8751380	2.8751380			
				確定面積	2.87	2.87			

# 公共用地別画地確定図

画地面積 343.37 m<sup>2</sup>



S=1:500

路線番号 4-1

平成25年 3月28日

## 公共施設用地面積(座標法)計算書

路線番号 : 4-1

測点名	[1] X(i)	[2] X(i+1)-X(i-1)	[3] Y(i)	[4] Y(i+1)-Y(i-1)	[2]*[3]	[1]*[4]	方向角	夾角	距離
4-B2	-126505.983	-5.099	-13171.960	-3.768	67163.824040	476674.543944	198-52-35	39-32-21	8.364
5-A1	-126513.897	-6.870	-13174.666	0.075	90509.955420	-9488.542275	69-25-37	50-33-02	2.970
5-A2	-126512.853	-15.596	-13171.885	31.277	205428.718460	-3956942.503281	120-16-55	230-51-18	32.999
6-A	-126529.493	-29.604	-13143.389	54.637	389096.887956	-6913191.909041	116-22-47	176-05-52	29.179
6-B1	-126542.457	-15.756	-13117.248	27.191	206675.359488	-3440815.948287	159-23-58	223-01-11	2.983
6-B2	-126545.249	-10.789	-13116.198	-2.520	141510.660222	318894.027480	204-03-21	224-39-23	8.757
R-1	-126553.246	-10.497	-13119.768	2.032	137718.204696	-257156.195872	114-02-56	89-59-35	6.135
9-F1	-126555.746	0.291	-13114.166	4.522	-3816.222306	-572285.083412	338-51-01	44-48-05	2.993
9-F2	-126552.955	12.651	-13115.246	3.308	-165920.977146	-418637.175140	23-59-21	225-08-20	10.792
9-A	-126543.095	11.803	-13110.858	5.223	-154747.456974	-660934.585185	23-14-51	179-15-30	2.115
8-A	-126541.152	3.943	-13110.023	-3.144	-51692.820689	397845.381888	296-41-13	93-26-22	4.453
K21	-126539.152	4.169	-13114.002	-8.367	-54672.274338	1058753.084784	296-18-15	179-37-02	4.895
7-A	-126536.983	1.813	-13118.390	-4.564	-23783.641070	577514.790412	206-14-09	89-55-54	0.397
7-B	-126537.339	11.015	-13118.566	-23.076	-144501.004490	2919975.634764	296-24-21	270-10-12	25.567
K16	-126525.968	21.487	-13141.466	-40.227	-282370.679942	5089760.114736	300-16-43	183-52-22	20.064
K15	-126515.852	17.170	-13158.793	-29.432	-225936.475810	3723614.556064	300-13-50	179-57-07	14.011
4-B1	-126508.798	9.869	-13170.898	-13.167	-129983.592362	1665741.343266	339-20-14	219-06-24	3.009
合計				倍面積	678.465155	-678.465155			179.683
				面積	339.2325775	339.2325775			
				確定面積	339.23	339.23			

## 公共施設用地面積（座標法）計算書

路線番号： 4-1(A)

測点名	[1] X(i)	[2] X(i+1)-X(i-1)	[3] Y(i)	[4] Y(i+1)-Y(i-1)	[2]*[3]	[1]*[4]	方向角	夾角	距離
K14	-126512.302	3.033	-13163.695	-5.204	-39925.486935	658370.019608	210-13-50	84-19-18	0.599
4-3	-126512.819	-3.550	-13163.997	4.902	46732.189350	-620165.838738	120-13-50	90-00-00	6.023
K15	-126515.852	0.517	-13158.793	0.302	-6803.095981	-38207.787304	305-54-32	5-40-42	6.053
合計					倍面積 3.606434	-3.606434			12.675
					面積 1.8032170	1.8032170			
					確定面積 1.80	1.80			

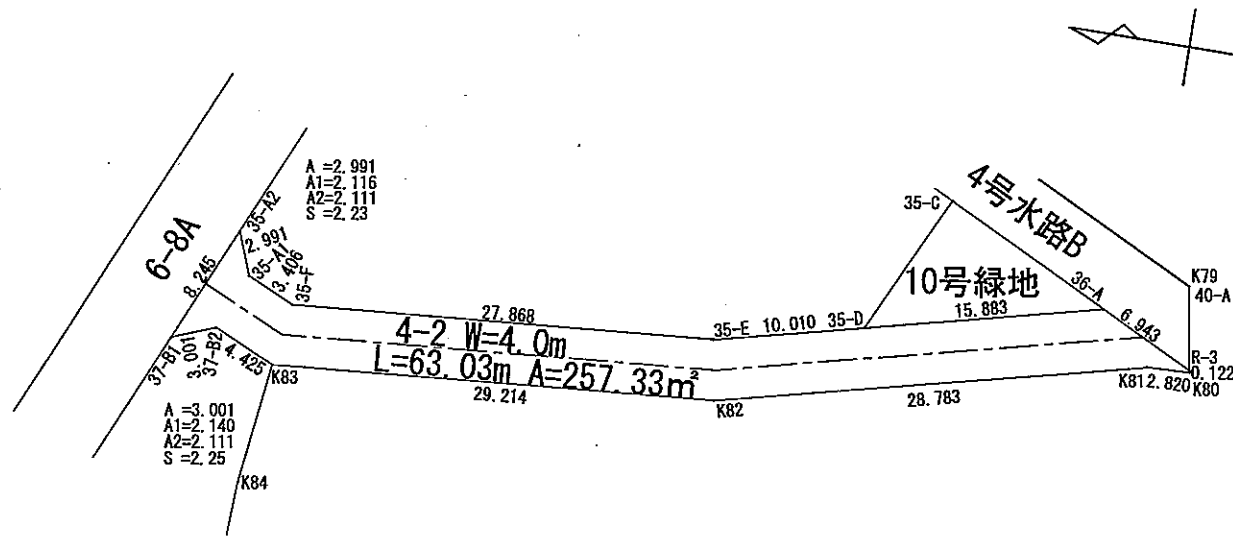
## 公共施設用地面積（座標法）計算書

路線番号： 4-1(B)

測点名	[1] X(i)	[2] X(i+1)-X(i-1)	[3] Y(i)	[4] Y(i+1)-Y(i-1)	[2]*[3]	[1]*[4]	方向角	夾角	距離
7-1	-126536.203	-0.154	-13118.006	-1.381	2020.172924	174746.496343	206-14-09	84-07-10	0.869
7-A	-126536.983	-2.949	-13118.390	4.004	38686.132110	-506654.079932	116-18-15	90-04-06	4.895
K21	-126539.152	0.154	-13114.002	1.381	-2019.556308	-174750.568912	307-40-55	11-22-40	3.800
K20	-126536.829	2.949	-13117.009	-4.004	-38682.059541	506653.463316	302-06-59	174-26-04	1.177
合計					倍面積 4.689185	-4.689185			10.741
					面積 2.3445925	2.3445925			
					確定面積 2.34	2.34			

# 公共用地別画地確定図

画地面積	257.33 m <sup>2</sup>
------	-----------------------



S=1:500

路線番号	4-2
------	-----

平成25年 3月28日

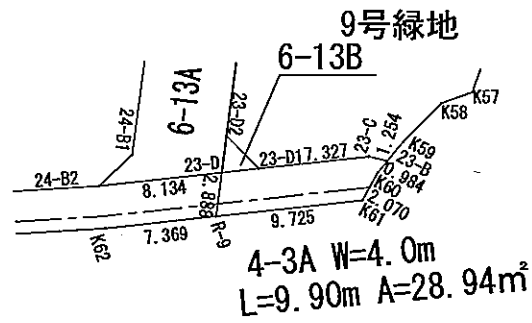
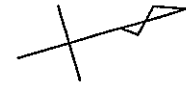
## 公共設施用地面積(座標法)計算書

路線番号： 4-2

測点名	[1] X(i)	[2] X(i+1)-X(i-1)	[3] Y(i)	[4] Y(i+1)-Y(i-1)	[2]*[3]	[1]*[4]	方向角	夾角	距離
35-A2	-126779.874	4.433	-13225.849	-4.735	-58630.188617	600302.703390	294-04-41	45-01-07	8.245
37-B1	-126776.510	0.566	-13233.377	-6.442	-7490.091382	816694.277420	158-46-57	44-42-16	3.001
37-B2	-126779.308	-6.831	-13232.291	-0.733	90389.779821	92929.232764	204-16-46	225-29-49	4.425
K83	-126783.341	-33.155	-13234.110	0.502	438776.917050	-63645.237182	175-26-35	151-09-49	29.214
K82	-126812.463	-57.089	-13231.789	9.123	755389.602221	-1156910.099949	166-19-43	170-53-08	28.783
K81	-126840.430	-30.786	-13224.987	6.915	407144.449782	-877101.573450	177-42-54	191-23-11	2.820
K80	-126843.249	-2.799	-13224.874	0.233	37016.422326	-29554.477017	80-48-01	83-05-07	0.122
R-3	-126843.229	6.258	-13224.754	3.167	-82760.510532	-401712.506243	26-02-04	125-14-03	6.943
36-A	-126836.991	21.671	-13221.707	-0.707	-286527.612397	89673.752637	346-19-41	140-17-37	15.883
35-D	-126821.558	25.160	-13225.461	-6.120	-332752.598760	776147.934960	346-19-41	180-00-00	10.010
35-E	-126811.831	37.507	-13227.827	-4.575	-496136.107289	580164.126825	355-27-11	189-07-30	27.868
35-F	-126784.051	30.888	-13230.036	-0.815	-408649.351968	103329.001565	24-09-18	208-42-07	3.406
35-A1	-126780.943	4.177	-13228.642	4.187	-55256.037634	-530831.808341	69-03-34	224-54-16	2.991
合計					倍面積 514.672621	-514.672621			143.711
					面積 257.3363105	257.3363105			
					確定面積 257.33	257.33			

# 公共用地別画地確定図

画地面積	28.94 m <sup>2</sup>
------	----------------------



S=1:500

路線番号	4-3A
------	------

平成25年 3月28日

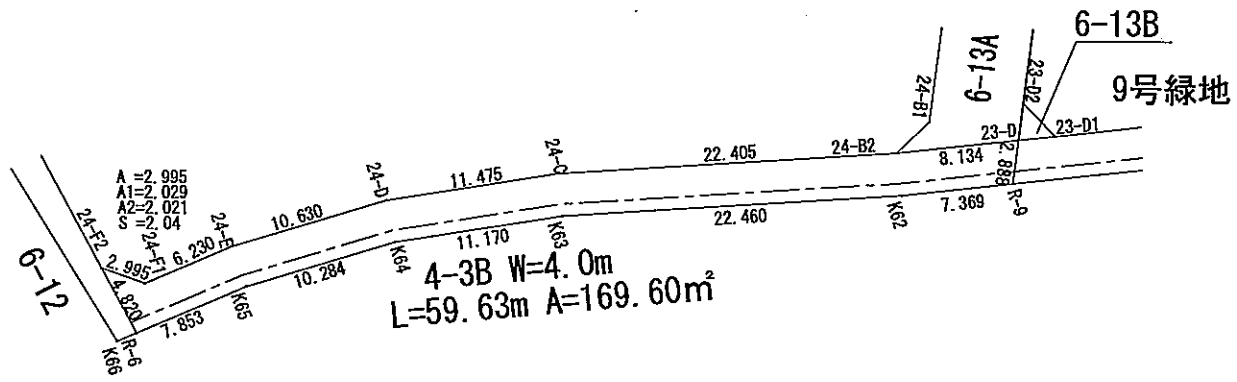
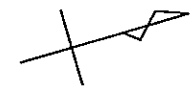
## 公共施設用地面積(座標法)計算書

路線番号 : 4-3A

測点名	[1] X(i)	[2] X(i+1)-X(i-1)	[3] Y(i)	[4] Y(i+1)-Y(i-1)	[2]*[3]	[1]*[4]	方向角	夾角	距離
R-9	-126749.645	8.393	-12974.746	4.369	-108897.043178	-553769.199005	10-15-30	76-11-30	9.725
K61	-126740.075	11.055	-12973.014	0.291	-143416.669770	-36881.361825	315-52-28	125-36-58	2.070
K60	-126738.590	2.300	-12974.455	-1.993	-29841.246500	252590.009870	325-53-39	190-01-11	0.984
23-B	-126737.775	-0.268	-12975.007	-1.183	3477.301876	149930.787825	210-12-30	64-18-51	1.254
23-C	-126738.858	-8.292	-12975.638	-1.942	107593.990296	246126.862236	190-18-33	160-06-03	7.327
23-D1	-126746.067	-9.610	-12976.949	-1.745	124708.479890	221171.886915	190-14-22	179-55-49	2.439
23-D	-126748.468	-3.578	-12977.383	2.203	46433.076374	-279226.875004	114-04-00	103-49-38	2.888
合計				倍面積	57.888988	-57.888988			26.687
				面積	28.9444940	28.9444940			
				確定面積	28.94	28.94			

# 公共用地別画地確定図

画地面積	169.60 m <sup>2</sup>
------	-----------------------



S=1:500

路線番号	4-3B
------	------

平成25年 3月28日

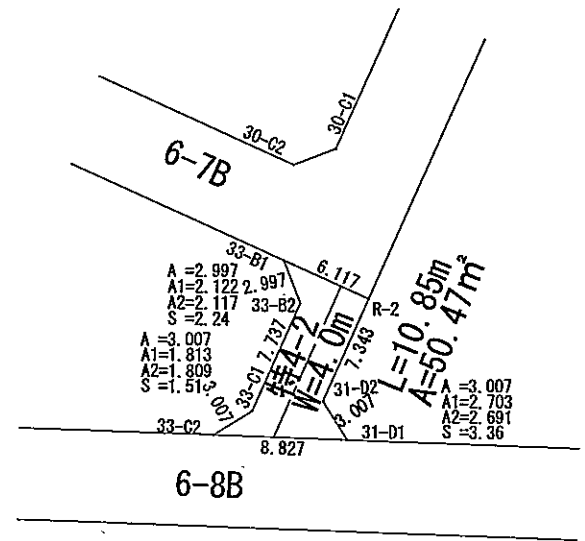
## 公共施設用地面積（座標法）計算書

路線番号： 4-3B

測点名	[1] X(i)	[2] X(i+1)-X(i-1)	[3] Y(i)	[4] Y(i+1)-Y(i-1)	[2]*[3]	[1]*[4]	方向角	夾角	距離
24-F2	-126808.941	-1.441	-12986.349	2.968	18713.328909	-376368.936888	78-08-18	42-24-21	4.820
R-6	-126807.951	8.795	-12981.632	3.840	-114173.453440	-486942.531840	353-35-27	95-27-09	7.853
K65	-126800.146	18.089	-12982.509	-0.907	-234840.605301	115007.732422	359-49-57	186-14-30	10.284
K64	-126789.862	21.357	-12982.539	1.434	-277268.085423	-181816.662108	7-32-00	187-42-03	11.170
K63	-126778.789	32.966	-12981.075	6.481	-427934.118450	-821653.331509	12-54-21	185-22-21	22.460
K62	-126756.896	29.144	-12976.058	6.329	-378174.234352	-802244.394784	10-15-30	177-21-09	7.369
R-9	-126749.645	8.428	-12974.746	-1.325	-109351.159288	167943.279625	294-04-00	103-48-30	2.888
23-D	-126748.468	-6.827	-12977.383	-4.083	88596.593741	517513.994844	190-14-22	76-10-22	8.134
24-B2	-126756.472	-29.845	-12978.829	-6.441	387353.151505	816438.436152	192-52-56	182-38-34	22.405
24-C	-126778.313	-33.217	-12983.824	-6.500	431283.681808	824059.034500	187-32-04	174-39-08	11.475
24-D	-126789.689	-22.006	-12985.329	-1.477	285755.149974	187268.370653	179-51-05	172-19-01	10.630
24-E	-126800.319	-16.821	-12985.301	0.729	218425.748121	-92437.432551	173-32-26	173-41-21	6.230
24-F1	-126806.510	-8.622	-12984.600	-1.048	111953.221200	132893.222480	215-43-57	222-11-31	2.995
合計					倍面積 339.219004	-339.219004			128.713
					面積 169.6095020	169.6095020			
					確定面積 169.60	169.60			

# 公共用地別画地確定図

画地面積	50.47 m <sup>2</sup>
------	----------------------



S=1:500

路線番号	特4-2
------	------

平成25年 3月28日

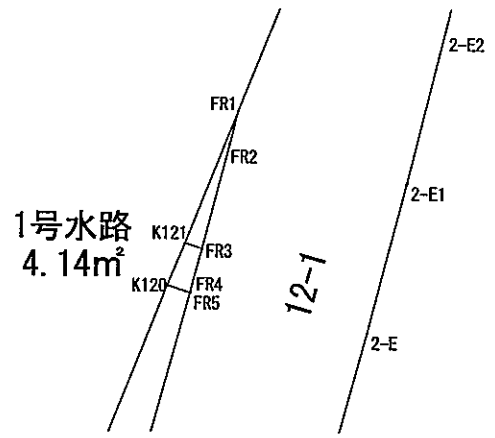
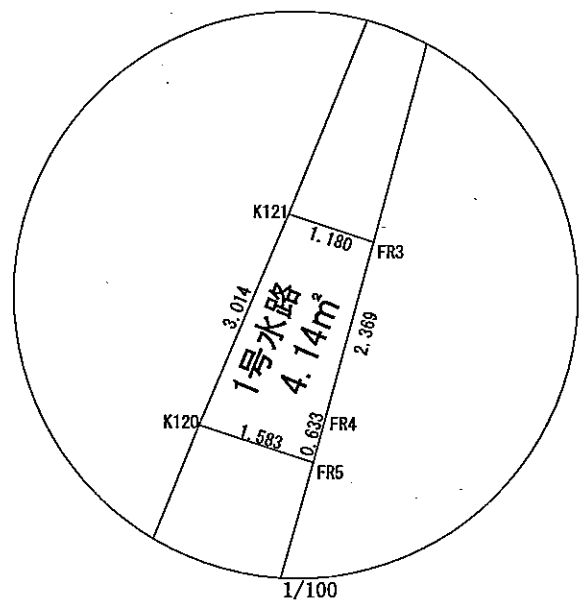
## 公共施設用地面積（座標法）計算書

路線番号： 特4-2

測点名	[1] X(i)	[2] X(i+1)-X(i-1)	[3] Y(i)	[4] Y(i+1)-Y(i-1)	[2]*[3]	[1]*[4]	方向角	夾角	距離
33-B1	-126788.448	-0.303	-13108.536	-4.512	3971.886408	572069.477376	159-00-37	44-56-03	2.997
33-B2	-126791.247	-9.862	-13107.463	-2.084	129265.800106	264232.958748	204-04-57	225-04-20	7.737
33-C1	-126798.310	-8.660	-13110.620	-5.704	113537.969200	723257.560240	237-54-54	213-49-57	3.007
33-C2	-126799.907	-1.881	-13113.167	6.276	24665.867127	-795796.216332	91-50-32	33-55-38	8.827
31-D1	-126800.191	2.260	-13104.344	7.219	-29615.817440	-915370.578829	327-46-34	55-56-02	3.007
31-D2	-126797.647	9.247	-13105.948	1.393	-121190.701156	-176629.122271	24-05-07	236-18-33	7.343
R-2	-126790.944	9.199	-13102.951	-2.588	-120534.046249	328134.963072	294-04-34	89-59-27	6.117
合計				倍面積	100.957996	-100.957996			39.035
				面積	50.4789980	50.4789980			
				確定面積	50.47	50.47			

# 公共用地別画地確定図

画地面積	4.14 m <sup>2</sup>
------	---------------------



S=1:500

路線番号	1号水路
------	------

平成25年 3月28日

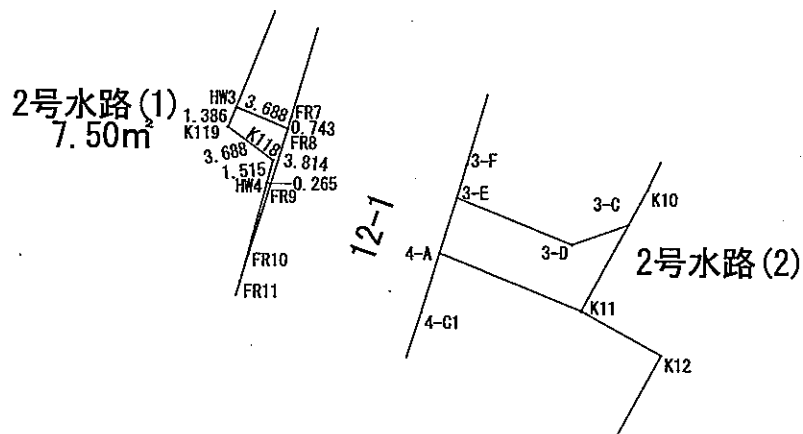
## 公共施設用地面積（座標法）計算書

路線番号： 1号水路

測点名	[1] X(i)	[2] X(i+1)-X(i-1)	[3] Y(i)	[4] Y(i+1)-Y(i-1)	[2]*[3]	[1]*[4]	方向角	夾角	距離
K121	-126459.865	-2.413	-13171.721	-2.301	31783.362773	290984.149365	203-00-49	95-11-04	3.014
K120	-126462.639	-3.256	-13172.899	0.329	42890.959144	-41606.208231	107-44-51	84-44-02	1.583
FR5	-126463.121	0.128	-13171.392	1.676	-1685.938176	-211952.190796	15-27-17	87-42-26	0.633
FR4	-126462.511	2.895	-13171.223	0.794	-38130.690585	-100411.233734	15-17-35	179-50-18	2.369
FR3	-126460.226	2.646	-13170.598	-0.498	-34849.402308	62977.192548	287-49-45	92-32-10	1.180
合計				倍面積	8.290848	-8.290848			8.779
				面積	4.1454240	4.1454240			
				確定面積	4.14	4.14			

# 公共用地別画地確定図

画地面積	7.50 m <sup>2</sup>
------	---------------------



S=1:500

路線番号	2号水路(1)
------	---------

平成25年 3月28日

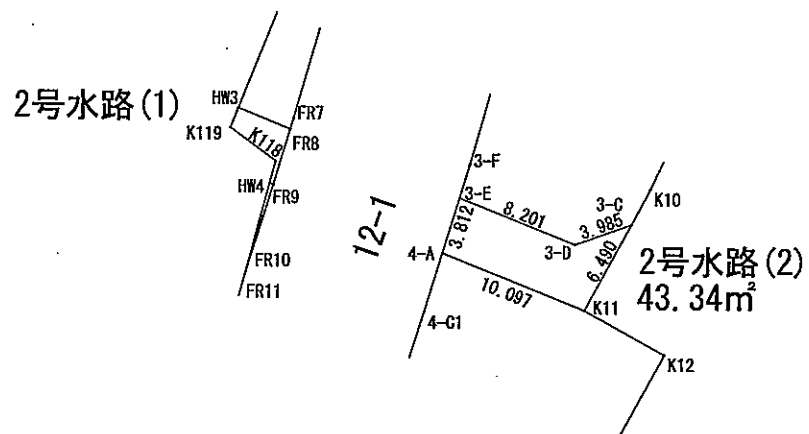
## 公共施設用地面積（座標法）計算書

路線番号： 2号水路(1)

測点名	[1] X(i)	[2] X(i+1)-X(i-1)	[3] Y(i)	[4] Y(i+1)-Y(i-1)	[2]*[3]	[1]*[4]	方向角	夾角	距離
K119	-126482.790	-3.463	-13181.088	2.454	45646.107744	-310388.766660	126-12-28	104-05-37	3.688
K118	-126484.969	-3.640	-13178.112	2.575	47968.327680	-325698.795175	195-21-21	249-08-53	1.515
HW4	-126486.430	-1.560	-13178.513	-0.156	20558.480280	19731.883080	111-57-23	96-36-02	0.265
FR9	-126486.529	3.546	-13178.268	1.368	-46730.138328	-173033.571672	17-07-12	85-09-49	3.814
FR8	-126482.884	5.023	-13177.145	-2.298	-66188.799335	290657.667432	291-56-44	94-49-32	3.688
HW3	-126481.506	0.094	-13180.566	-3.943	-1238.973204	498716.578158	202-06-51	90-10-07	1.386
合計				倍面積	15.004837	-15.004837			14.356
				面積	7.5024185	7.5024185			
				確定面積	7.50	7.50			

# 公共用地別画地確定図

画地面積	43.34 m <sup>2</sup>
------	----------------------



S=1:500

路線番号	2号水路(2)
------	---------

平成25年 3月28日

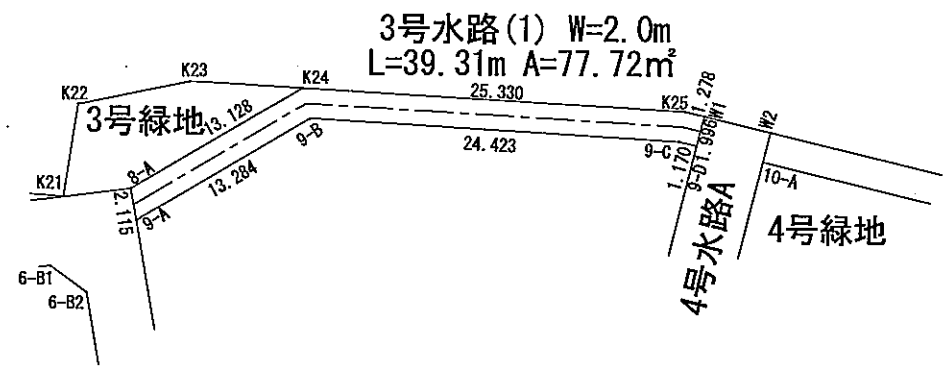
## 公共施設用地面積(座標法)計算書

路線番号： 2号水路(2)

測点名	[1] X(i)	[2] X(i+1)-X(i-1)	[3] Y(i)	[4] Y(i+1)-Y(i-1)	[2]*[3]	[1]*[4]	方向角	夾角	距離
3-E	-126487.384	-0.594	-13165.978	-8.742	7820.590932	1105752.710928	197-13-24	85-24-17	3.812
4-A	-126491.026	-7.394	-13167.107	8.245	97357.589158	-1042918.509370	111-49-07	94-35-43	10.097
K11	-126494.778	1.939	-13157.733	12.493	-25512.844287	-1580299.261554	28-43-40	96-54-33	6.490
3-C	-126489.087	4.346	-13154.614	-0.632	-57169.952444	79941.102984	250-16-24	41-32-44	3.985
3-D	-126490.432	1.703	-13158.365	-11.364	-22408.695595	1437437.269248	291-49-07	221-32-43	8.201
合計				倍面積	86.687764	-86.687764			32.585
				面積	43.3438820	43.3438820			
				確定面積	43.34	43.34			

# 公共用地別画地確定図

画地面積	77.72 m <sup>2</sup>
------	----------------------



S=1:500
路線番号 3号水路(1)

平成25年 3月28日

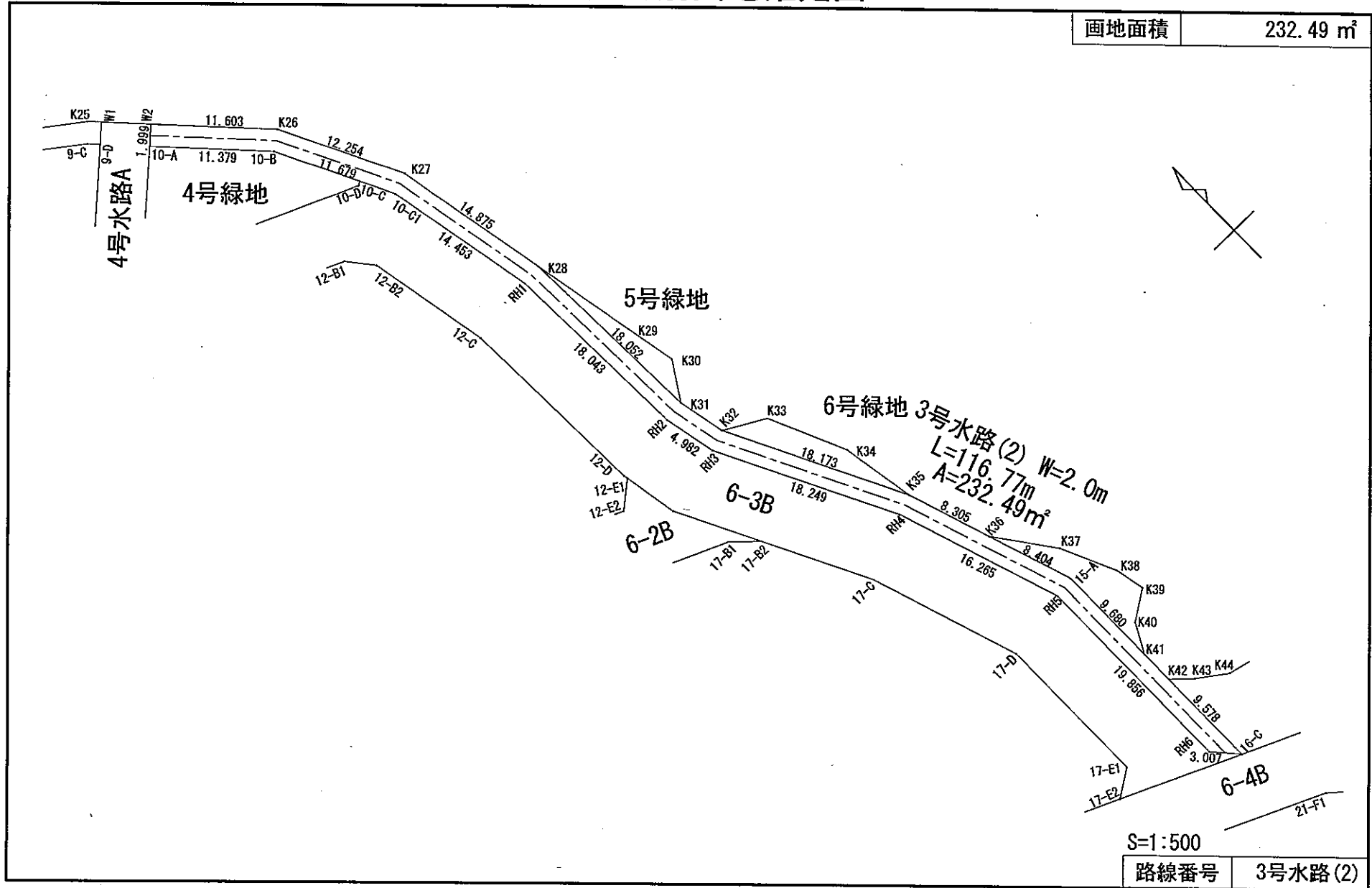
# 公共施設用地面積(座標法)計算書

路線番号： 3号水路(1)

測点名	[1] X(i)	[2] X(i+1)-X(i-1)	[3] Y(i)	[4] Y(i+1)-Y(i-1)	[2]*[3]	[1]*[4]	方向角	夾角	距離
9-A	-126543.095	-2.702	-13110.858	12.427	35425.538316	-1572551.041565	93-16-23	70-01-32	13.284
9-B	-126543.854	-15.422	-13097.596	32.793	201991.125512	-4149752.604222	126-53-55	213-37-32	24.423
9-C	-126558.517	-15.517	-13078.065	20.331	202932.334605	-2573061.209127	136-50-30	189-56-35	1.170
9-D	-126559.371	0.481	-13077.265	2.284	-6290.164465	-289061.603364	48-01-35	91-11-05	1.996
W1	-126558.036	2.266	-13075.781	0.609	-29629.719746	-77073.843924	316-48-20	88-46-45	1.278
K25	-126557.105	16.133	-13076.656	-21.136	-210965.691248	2674910.971280	306-52-48	170-04-28	25.330
K24	-126541.903	15.953	-13096.917	-33.367	-208935.116901	4222323.677401	273-16-48	146-24-00	13.128
8-A	-126541.152	-1.192	-13110.023	-13.941	15627.147416	1764110.200032	203-14-51	109-58-03	2.115
合計				倍面積	155.453489	-155.453489			82.724
				面積	77.7267445	77.7267445			
				確定面積	77.72	77.72			

# 公共用地別画地確定図

画地面積	232.49 m <sup>2</sup>
------	-----------------------



S=1:500	路線番号	3号水路(2)
---------	------	---------

平成25年 3月28日

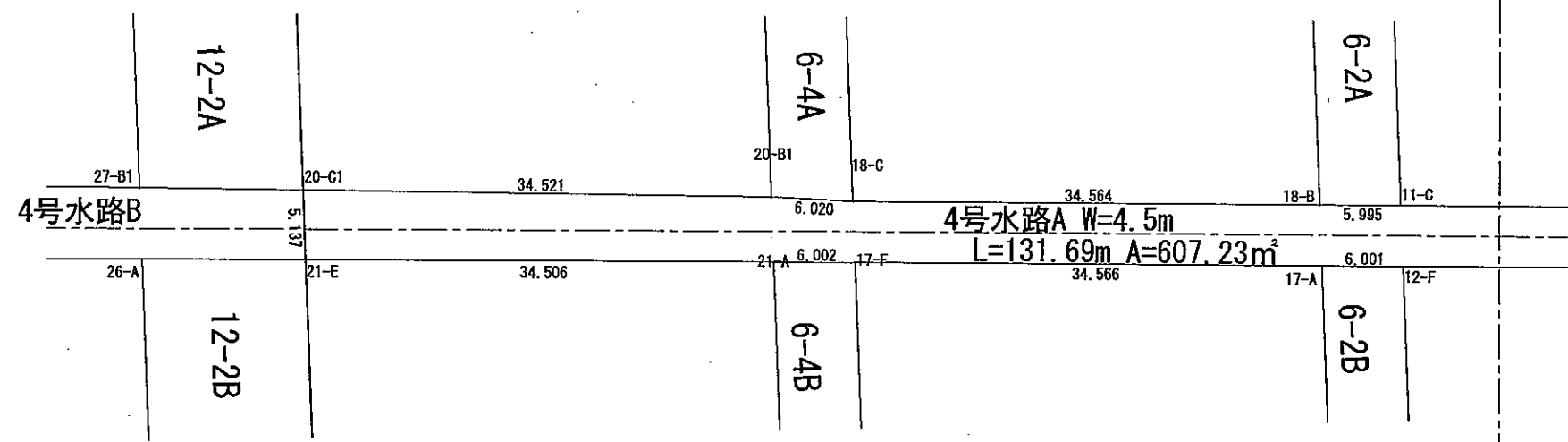
## 公共施設用地面積(座標法)計算書

路線番号： 3号水路(2)

測点名	[1] X(i)	[2] X(i+1)-X(i-1)	[3] Y(i)	[4] Y(i+1)-Y(i-1)	[2]*[3]	[1]*[4]	方向角	夾角	距離
W2	-126561.328	7.126	-13072.690	-9.431	-93155.988940	1193599.884368	228-10-42	91-22-22	1.999
10-A	-126562.661	-9.633	-13074.180	6.294	125943.575940	-796585.388334	136-50-30	88-39-48	11.379
10-B	-126570.961	-18.732	-13066.396	13.035	244759.729872	-1649852.476635	153-16-46	196-26-16	11.679
10-C1	-126581.393	-24.623	-13061.145	7.991	321604.573335	-1011511.911463	169-04-11	195-47-25	14.453
RH1	-126595.584	-32.223	-13058.405	3.361	420780.984315	-425487.757824	178-01-49	188-57-38	18.043
RH2	-126613.616	-22.906	-13057.784	1.654	299101.600304	-209418.920864	168-01-51	170-00-02	4.982
RH3	-126618.490	-21.151	-13056.751	9.284	276163.340401	-1175526.061160	153-07-05	165-05-14	18.249
RH4	-126634.767	-31.702	-13048.500	13.411	413663.547000	-1698298.860237	161-30-15	188-23-10	16.265
RH5	-126650.192	-35.281	-13043.340	5.173	460182.078540	-655161.443216	179-57-48	198-27-33	19.856
RH6	-126670.048	-22.107	-13043.327	2.007	288348.829989	-254226.786336	138-27-38	138-29-50	3.007
16-C	-126672.299	7.328	-13041.333	1.982	-95566.888224	-251064.496618	359-55-53	41-28-15	9.578
K42	-126662.720	12.751	-13041.345	-0.009	-166290.190095	1139.964480	0-02-56	180-07-03	3.172
K41	-126659.548	12.852	-13041.342	-0.009	-167607.327384	1139.935932	359-55-42	179-52-46	9.680
15-A	-126649.868	17.648	-13041.354	-2.681	-230153.815392	339548.296108	341-28-56	161-33-14	8.404
K36	-126641.900	15.847	-13044.023	-5.296	-206708.632481	670695.502400	341-33-35	180-04-39	8.305
K35	-126634.021	24.092	-13046.650	-10.836	-314319.891800	1372206.251556	333-08-48	171-35-13	18.173
K32	-126617.808	20.640	-13054.859	-9.154	-269452.289760	1159059.414432	347-57-03	194-48-15	4.527
K31	-126613.381	22.469	-13055.804	-1.567	-293350.860076	198403.168027	358-01-37	190-04-34	18.052
K28	-126595.339	32.648	-13056.426	-3.437	-426266.196048	435108.180143	349-05-15	171-03-38	14.875
K27	-126580.733	25.552	-13059.241	-8.323	-333689.726032	1053531.440759	333-17-36	164-12-21	12.254
K26	-126569.787	19.405	-13064.749	-13.449	-253521.454345	1702237.065363	316-48-20	163-30-44	11.603
合計				倍面積	464.999119	-464.999119			238.535
				面積	232.4995595	232.4995595			
				確定面積	232.49	232.49			

# 公共用地別画地確定図

画地面積	607.23 m <sup>2</sup>
------	-----------------------



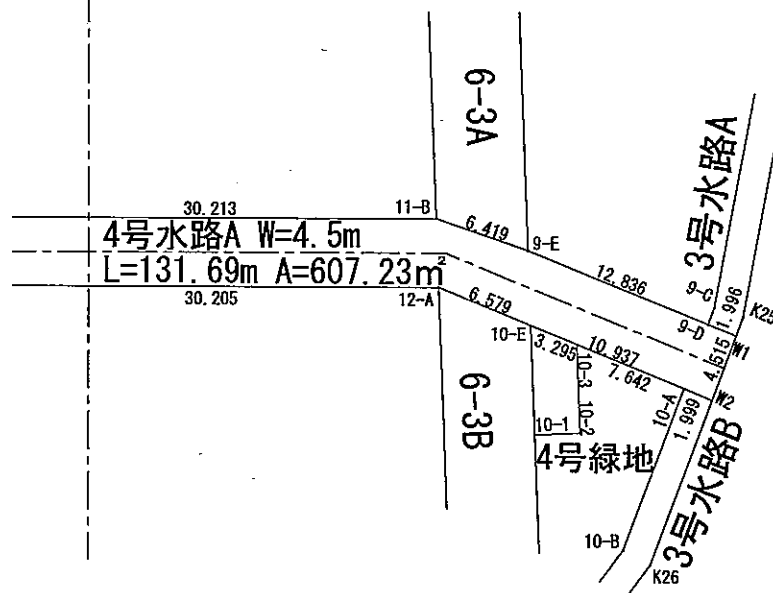
S=1:500

路線番号	4号水路A(1)
------	----------

平成25年 3月28日

# 公共用地別画地確定図

画地面積 607.23 m<sup>2</sup>



S=1:500

路線番号 4号水路A(2)

平成25年 3月28日

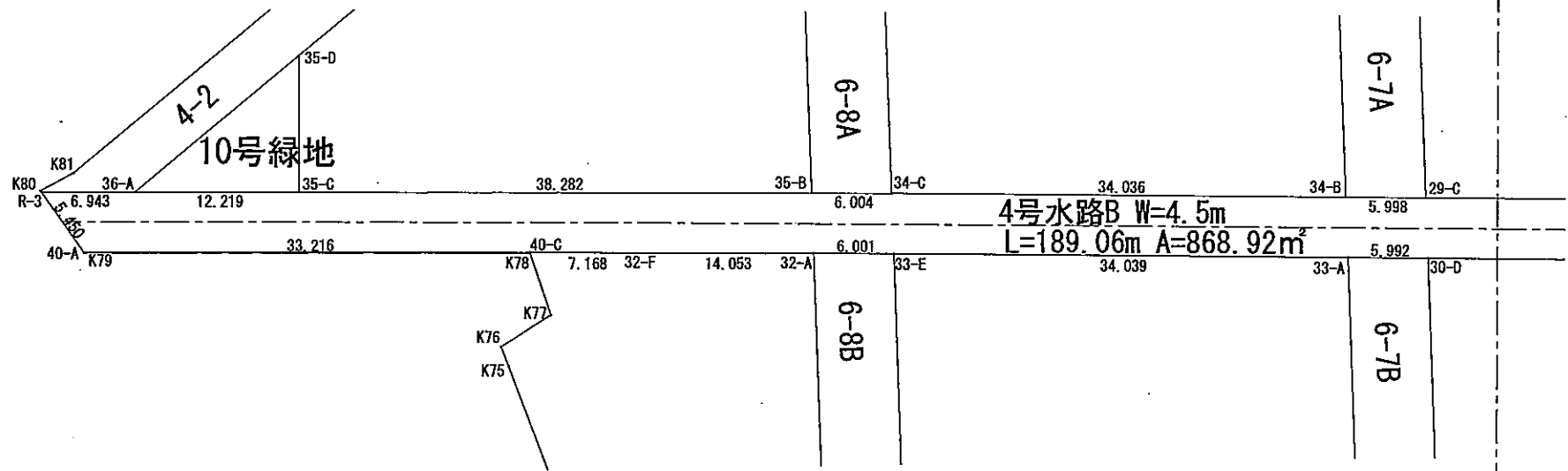
## 公共施設用地面積(座標法)計算書

路線番号： 4号水路A

測点名	[1] X(i)	[2] X(i+1)-X(i-1)	[3] Y(i)	[4] Y(i+1)-Y(i-1)	[2]*[3]	[1]*[4]	方向角	夾角	距離
W1	-126558.036	1.957	-13075.781	-4.575	-25589.303417	579003.014700	228-01-35	91-13-15	1.996
9-D	-126559.371	-9.919	-13077.265	-11.026	129713.391535	1395443.624646	228-01-35	180-00-00	12.836
9-E	-126567.955	-13.120	-13086.807	-14.084	171698.907840	1782583.078220	225-02-11	177-00-36	6.419
11-B	-126572.491	-31.631	-13091.349	-17.910	414092.460219	2266913.313810	206-15-41	161-13-30	30.213
11-C	-126599.586	-32.468	-13104.717	-16.025	425483.951556	2028758.365650	206-18-34	180-02-53	5.995
18-B	-126604.959	-36.362	-13107.374	-17.965	476610.333388	2274458.088435	206-17-15	179-58-41	34.564
18-C	-126635.948	-36.255	-13122.682	-18.224	475762.835910	2307813.516352	208-58-42	182-41-27	6.020
20-B1	-126641.214	-36.060	-13125.598	-18.521	473309.063880	2345521.924494	206-52-29	177-53-47	34.521
20-C1	-126672.008	-32.889	-13141.203	-10.915	432201.025467	1382624.967320	114-04-36	87-12-07	5.137
21-E	-126674.103	28.838	-13136.513	19.980	-378830.761894	-2530948.577940	26-18-08	92-13-32	34.506
21-A	-126643.170	36.321	-13121.223	17.935	-476575.940583	-2271345.253950	26-09-02	179-50-54	6.002
17-F	-126637.782	36.379	-13118.578	17.953	-477240.749062	-2273528.100246	26-17-14	180-08-12	34.566
17-A	-126606.791	36.374	-13103.270	17.962	-476618.342980	-2274111.179942	26-14-20	179-57-06	6.001
12-F	-126601.408	32.469	-13100.616	16.020	-425363.900904	-2028154.556160	26-15-56	180-01-36	30.205
12-A	-126574.322	31.454	-13087.250	18.285	-411646.361500	-2314411.477770	48-23-41	202-07-45	6.579
10-E	-126569.954	11.661	-13082.331	13.070	-152553.061791	-1654269.298780	48-10-42	179-47-01	10.937
10-A	-126562.661	8.626	-13074.180	9.641	-112777.876680	-1220190.614701	48-10-42	180-00-00	1.999
W2	-126561.328	4.625	-13072.690	-1.601	-60461.191250	202624.686128	316-48-20	88-37-38	4.515
合計				倍面積	1214.479734	-1214.479734			273.011
				面積	607.2398670	607.2398670			
				確定面積	607.23	607.23			

# 公共用地別画地確定図

画地面積	868.92 m <sup>2</sup>
------	-----------------------

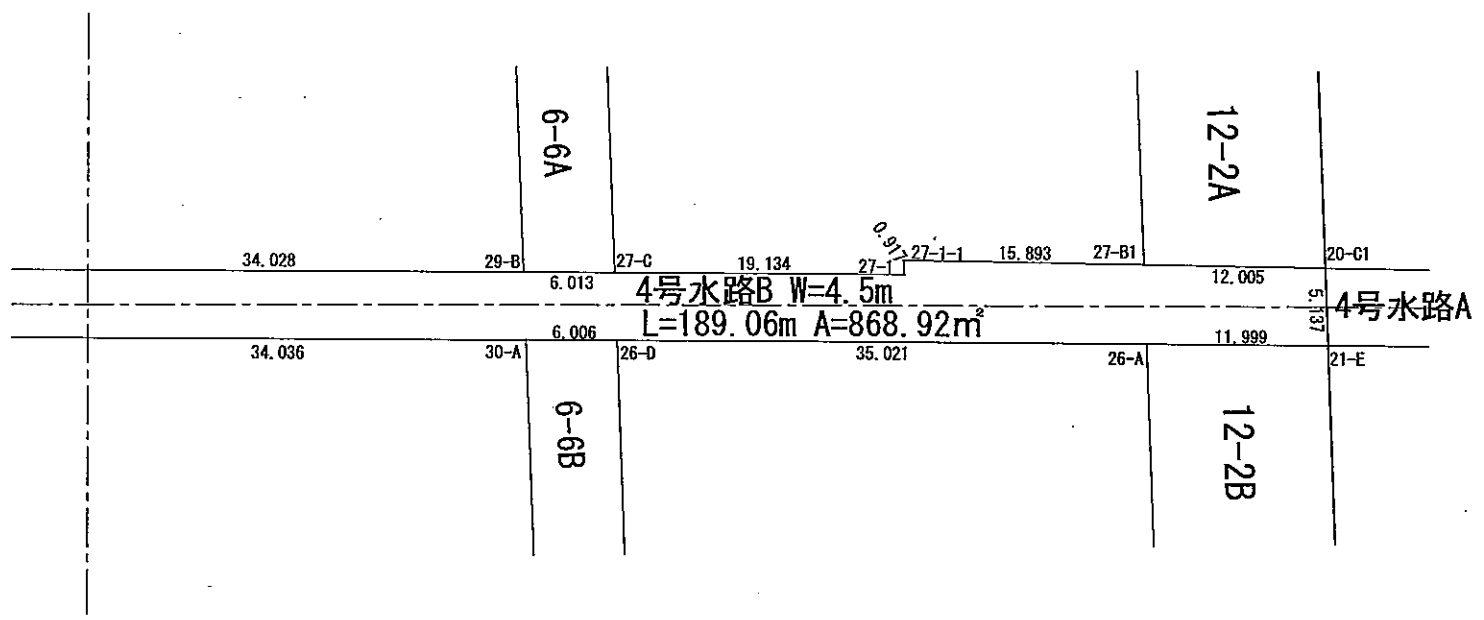


S=1:500
路線番号 4号水路B(1)

平成25年 3月28日

# 公共用地別画地確定図

画地面積 868.92 m<sup>2</sup>



S=1:500

路線番号 4号水路B(2)

平成25年 3月28日

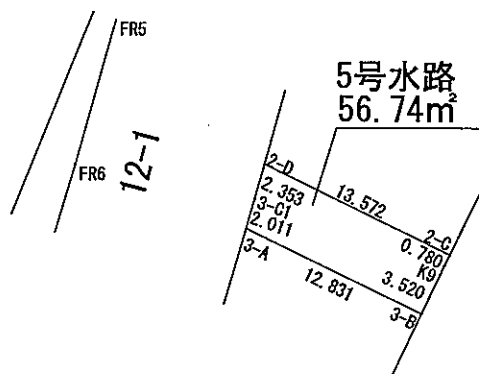
# 公共設施用地面積(座標法)計算書

路線番号： 4号水路B

測点名	[1] X(i)	[2] X(i+1)-X(i-1)	[3] Y(i)	[4] Y(i+1)-Y(i-1)	[2]*[3]	[1]*[4]	方向角	夾角	距離
20-C1	-126672.008	-8.614	-13141.203	-10.115	113198.322642	1281287.360920	206-51-53	92-47-17	12.005
27-B1	-126682.717	-24.885	-13146.628	-12.609	327153.837780	1597342.378653	206-52-27	180-00-34	15.893
27-1-1	-126696.893	-14.550	-13153.812	-6.347	191387.964600	804145.179871	114-03-37	87-11-10	0.917
27-1	-126697.267	-17.530	-13152.975	-7.635	230571.651750	967333.633545	206-16-47	272-13-10	19.134
27-C	-126714.423	-22.547	-13161.447	-11.136	296751.145509	1411091.814528	206-17-53	180-01-06	6.013
29-B	-126719.814	-35.906	-13164.111	-17.723	472670.569566	2245855.263522	206-16-03	179-58-10	34.028
29-C	-126750.329	-35.895	-13179.170	-17.710	473066.307150	2244748.326590	206-13-31	179-57-28	5.998
34-B	-126755.709	-35.895	-13181.821	-17.725	473161.464795	2246744.942025	206-17-22	180-03-51	34.036
34-C	-126786.224	-35.905	-13196.895	-17.720	473834.514975	2246651.889280	206-08-43	179-51-21	6.004
35-B	-126791.614	-39.787	-13199.541	-19.448	525170.137767	2465843.309072	206-02-04	179-53-21	38.282
35-C	-126826.011	-45.377	-13216.343	-22.166	599717.996311	2811225.359826	206-02-04	180-00-00	12.219
36-A	-126836.991	-17.218	-13221.707	-8.411	227651.351126	1066825.931301	206-02-04	180-00-00	6.943
R-3	-126843.229	-5.367	-13224.754	2.332	70977.254718	-295798.410028	80-48-01	54-45-57	5.450
40-A	-126842.358	30.742	-13219.375	19.955	-406390.026250	-2531139.253890	26-00-33	125-12-32	33.237
40-C	-126812.487	36.289	-13204.799	17.770	-479188.950911	-2253457.893990	26-27-49	180-27-16	7.168
32-F	-126806.069	19.050	-13201.605	9.352	-251490.575250	-1185890.357288	25-59-19	179-31-30	14.053
32-A	-126793.437	18.015	-13195.447	8.809	-237715.977705	-1116923.386533	26-13-11	180-13-52	6.001
33-E	-126788.054	35.902	-13192.796	17.727	-473647.761992	-2247571.833258	26-17-19	180-04-08	34.039
33-A	-126757.535	35.890	-13177.720	17.730	-472948.370800	-2247411.095550	26-17-53	180-00-34	5.992
30-D	-126752.164	35.892	-13175.066	17.719	-472879.468872	-2245921.593916	26-16-13	179-58-20	34.036
30-A	-126721.643	35.903	-13160.001	17.731	-472483.515903	-2246901.452033	26-21-12	180-04-59	6.006
26-D	-126716.261	36.783	-13157.335	18.170	-483966.253305	-2302434.462370	26-16-36	179-55-24	35.021
26-A	-126684.860	42.158	-13141.831	20.822	-554033.311298	-2637832.154920	26-18-40	180-02-04	11.999
21-E	-126674.103	12.852	-13136.513	0.628	-168830.465076	-79551.336684	294-04-36	87-45-56	5.137
合計				倍面積	1737.841327	-1737.841327			389.611
				面積	868.9206635	868.9206635			
				確定面積	868.92	868.92			

# 公共用地別画地確定図

画地面積	56.74 m <sup>2</sup>
------	----------------------



S=1:500

路線番号	5号水路
------	------

平成25年 3月28日

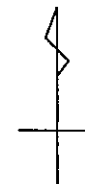
## 公共施設用地面積（座標法）計算書

路線番号： 5号水路

測点名	[1] X(i)	[2] X(i+1)-X(i-1)	[3] Y(i)	[4] Y(i+1)-Y(i-1)	[2]*[3]	[1]*[4]	方向角	夾角	距離
2-D	-126472.570	3.620	-13161.605	-12.869	-47645.010100	1627575.503330	195-46-03	80-04-21	2.353
3-C1	-126474.834	-4.199	-13162.244	-1.191	55268.262556	150631.527294	195-55-01	180-08-58	2.011
3-A	-126476.769	-7.498	-13162.796	11.011	98694.644408	-1392635.703459	115-41-42	99-46-41	12.831
3-B	-126482.332	-2.385	-13151.233	13.076	31365.690705	-1653882.973232	25-27-22	89-45-40	3.520
K9	-126479.154	3.878	-13149.720	1.858	-50994.614160	-234998.268132	26-16-52	180-49-30	0.780
2-C	-126478.454	6.584	-13149.375	-11.885	-86575.485000	1503196.425790	295-41-42	89-24-50	13.572
合計				倍面積	113.488409	-113.488409			35.067
				面積	56.7442045	56.7442045			
				確定面積	56.74	56.74			

# 公共用地別画地確定図

画地面積	122.61 m <sup>2</sup>
------	-----------------------



S=1:500

路線番号	1号緑地
------	------

平成25年 3月28日

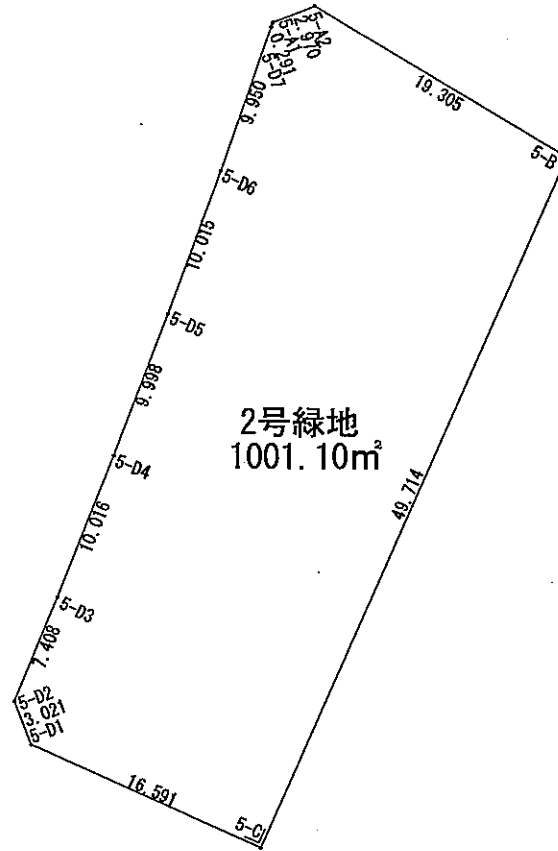
## 公共施設用地面積(座標法)計算書

路線番号： 1号緑地

測点名	[1] X(i)	[2] X(i+1)-X(i-1)	[3] Y(i)	[4] Y(i+1)-Y(i-1)	[2]*[3]	[1]*[4]	方向角	夾角	距離
3-A	-126476.769	-2.859	-13162.796	-14.073	37632.433764	1779907.570137	196-35-42	80-54-00	8.788
3-F	-126485.191	-10.615	-13165.306	-3.182	139749.723190	402475.877762	197-02-51	180-27-09	2.294
3-E	-126487.384	-5.241	-13165.978	6.941	69002.890698	-877948.932344	111-49-07	94-46-16	8.201
3-D	-126490.432	-1.703	-13158.365	11.364	22408.695595	-1437437.269248	70-16-24	138-27-17	3.985
3-C	-126489.087	3.634	-13154.614	5.006	-47803.867276	-633204.369522	28-43-40	138-27-16	2.611
K10	-126486.798	6.755	-13153.359	3.381	-88850.940045	-427651.864038	25-27-22	176-43-42	4.946
3-B	-126482.332	10.029	-13151.233	-9.437	-131893.715757	1193613.767084	295-41-42	90-14-20	12.831
合計					倍面積 245.220169	-245.220169			43.656
					面積 122.6100845	122.6100845			
					確定面積 122.61	122.61			

# 公共用地別画地確定図

画地面積	1001.10 m <sup>2</sup>
------	------------------------



S=1:500

路線番号	2号緑地
------	------

平成25年 3月28日

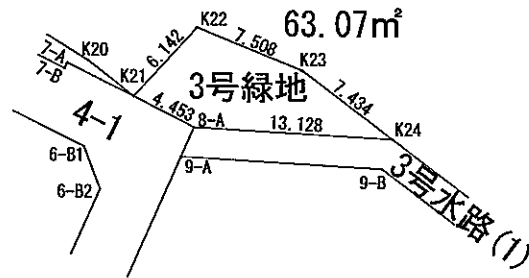
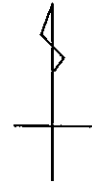
## 公共施設用地面積(座標法)計算書

路線番号： 2号緑地

測点名	[1] X(i)	[2] X(i+1)-X(i-1)	[3] Y(i)	[4] Y(i+1)-Y(i-1)	[2]*[3]	[1]*[4]	方向角	夾角	距離
5-B	-126522.588	55.128	-13155.214	3.601	-725220.637392	-455607.839388	300-16-55	96-13-00	19.305
5-A2	-126512.853	8.691	-13171.885	-19.452	-114476.852535	2460928.016556	249-25-37	129-08-42	2.970
5-A1	-126513.897	-1.319	-13174.666	-2.873	17377.384454	363474.426081	198-32-28	129-06-51	0.291
5-D7	-126514.172	-9.652	-13174.758	-3.420	127162.764216	432678.468240	199-32-38	181-00-10	9.950
5-D6	-126523.549	-18.766	-13178.086	-6.812	247299.961876	861878.415788	200-21-20	180-48-42	10.015
5-D5	-126532.938	-18.717	-13181.570	-7.083	246719.445690	896232.799854	201-06-01	180-44-41	9.998
5-D4	-126542.266	-18.623	-13185.169	-7.331	245547.402287	927681.352046	201-52-35	180-46-34	10.016
5-D3	-126551.561	-16.137	-13188.901	-6.570	212829.295437	831443.755770	202-31-28	180-38-53	7.408
5-D2	-126558.403	-9.654	-13191.739	-1.734	127353.048306	219452.270802	158-33-33	136-02-05	3.021
5-D1	-126561.215	-9.578	-13190.635	16.253	126339.902030	-2056999.427395	114-03-55	135-30-22	16.591
5-C	-126567.981	38.627	-13175.486	35.421	-508929.497722	-4483164.455001	24-03-55	90-00-00	49.714
合計				倍面積	2002.216647	-2002.216647			139.279
				面積	1001.1083235	1001.1083235			
				確定面積	1001.10	1001.10			

# 公共用地別画地確定図

画地面積	63.07 m <sup>2</sup>
------	----------------------



S=1:500

路線番号	3号緑地
------	------

平成25年 3月28日

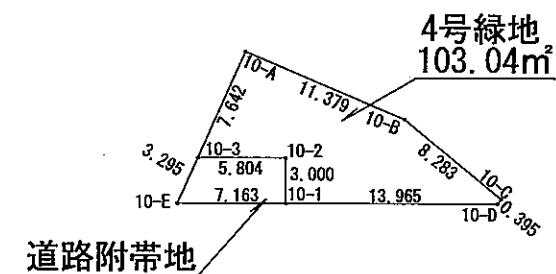
## 公共施設用地面積（座標法）計算書

路線番号： 3号緑地

測点名	[1] X(i)	[2] X(i+1)-X(i-1)	[3] Y(i)	[4] Y(i+1)-Y(i-1)	[2]*[3]	[1]*[4]	方向角	夾角	距離
K21	-126539.152	-6.508	-13114.002	-0.192	85345.925016	24295.517184	116-41-13	73-54-43	4.453
8-A	-126541.152	-2.751	-13110.023	17.085	36065.673273	-2161955.581920	93-16-48	156-35-35	13.128
K24	-126541.903	3.709	-13096.917	7.159	-48576.465153	-905913.483577	306-52-05	33-35-17	7.434
K23	-126537.443	7.259	-13102.864	-12.914	-95113.689776	1634104.538902	291-53-21	165-01-16	7.508
K22	-126534.644	-1.709	-13109.831	-11.138	22404.701179	1409342.864872	222-46-30	110-53-09	6.142
合計				倍面積	126.144539	-126.144539			38.665
				面積	63.0722695	63.0722695			
				確定面積	63.07	63.07			

# 公共用地別画地確定図

画地面積	103.04 m <sup>2</sup>
------	-----------------------



S=1:500

路線番号	4号緑地
------	------

平成25年 3月28日

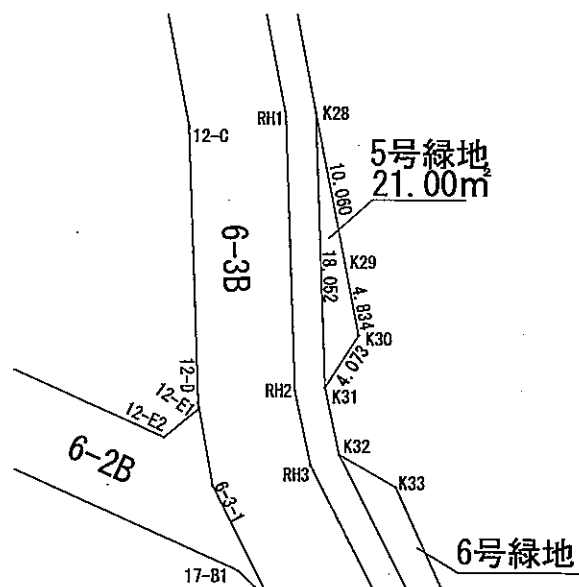
## 公共施設用地面積(座標法)計算書

路線番号： 4号緑地

測点名	[1] X(i)	[2] X(i+1)-X(i-1)	[3] Y(i)	[4] Y(i+1)-Y(i-1)	[2]*[3]	[1]*[4]	方向角	夾角	距離
10-D	-126578.537	-5.495	-13063.025	13.113	71781.322375	-1659824.355681	63-16-37	129-18-29	0.395
10-C	-126578.359	7.576	-13062.672	-3.371	-98962.803072	426695.648189	333-16-37	90-00-00	8.283
10-B	-126570.961	15.698	-13066.396	-11.508	-205116.284408	1456578.619188	316-50-30	163-33-53	11.379
10-A	-126562.661	3.204	-13074.180	-13.479	-41889.672720	1705938.107619	228-10-42	91-20-12	7.642
10-3	-126567.757	-7.459	-13079.875	-0.394	97562.787625	49867.696258	114-01-20	65-50-38	5.804
10-2	-126570.120	-5.107	-13074.574	4.090	66771.849418	-517671.790800	203-49-19	269-47-59	3.000
10-1	-126572.864	-8.417	-13075.785	11.549	110058.882345	-1461790.006336	113-58-08	90-08-49	13.965
合計				倍面積	206.081563	-206.081563			50.468
				面積	103.0407815	103.0407815			
				確定面積	103.04	103.04			

# 公共用地別画地確定図

画地面積	21.00 m <sup>2</sup>
------	----------------------



S=1:500

路線番号	5号緑地
------	------

平成25年 3月28日

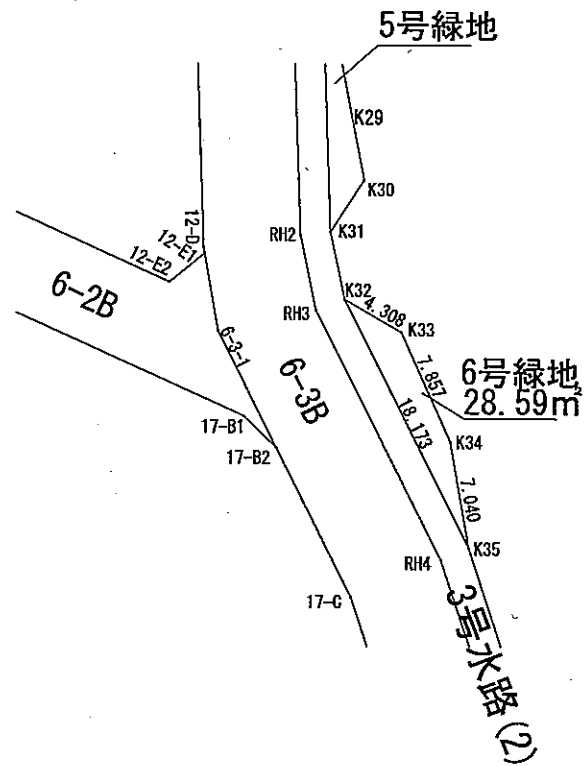
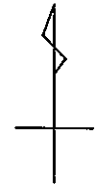
## 公共施設用地面積(座標法)計算書

路線番号 : 5号緑地

測点名	[1] X(i)	[2] X(i+1)-X(i-1)	[3] Y(i)	[4] Y(i+1)-Y(i-1)	[2]*[3]	[1]*[4]	方向角	夾角	距離
K28	-126595.339	-8.166	-13056.426	-1.291	106618.774716	163434.582649	178-01-37	8-59-16	18.052
K31	-126613.381	-14.622	-13055.804	2.834	190901.966088	-358822.321754	32-54-02	34-52-25	4.073
K30	-126609.961	8.166	-13053.592	1.291	-106595.632272	-163453.459651	349-01-01	136-06-59	4.834
K29	-126605.215	14.622	-13054.513	-2.834	-190883.089086	358799.179310	349-02-21	180-01-20	10.060
合計					倍面積 42.019446	-42.019446			37.019
					面積 21.0097230	21.0097230			
					確定面積 21.00	21.00			

# 公共用地別画地確定図

画地面積	28.59 m <sup>2</sup>
------	----------------------



S=1:500

路線番号	6号緑地
------	------

平成25年 3月28日

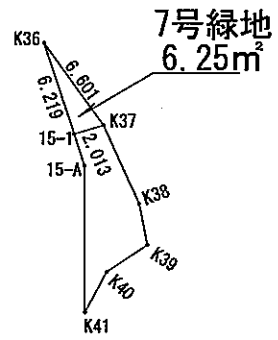
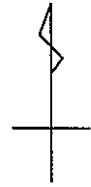
## 公共施設用地面積（座標法）計算書

路線番号： 6号緑地

測点名	[1] X(i)	[2] X(i+1)-X(i-1)	[3] Y(i)	[4] Y(i+1)-Y(i-1)	[2]*[3]	[1]*[4]	方向角	夾角	距離
K32	-126617.808	-14.088	-13054.859	4.461	183916.853592	-564842.041488	153-08-48	33-36-10	18.173
K35	-126634.021	-9.278	-13046.650	6.997	121046.818700	-886058.244937	350-05-28	16-56-40	7.040
K34	-126627.086	14.088	-13047.862	-4.461	-183818.279856	564883.430646	335-34-22	165-28-54	7.857
K33	-126619.933	9.278	-13051.111	-6.997	-121088.207858	885959.671201	299-32-38	143-58-16	4.308
合計				倍面積	57.184578	-57.184578			37.378
				面積	28.5922890	28.5922890			
				確定面積	28.59	28.59			

# 公共用地別画地確定図

画地面積	6.25 m <sup>2</sup>
------	---------------------



S=1:500

路線番号	7号緑地
------	------

平成25年 3月28日

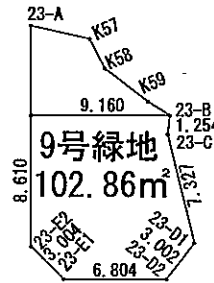
## 公共施設用地面積(座標法)計算書

路線番号： 7号緑地

測点名	[1] X(i)	[2] X(i+1)-X(i-1)	[3] Y(i)	[4] Y(i+1)-Y(i-1)	[2]*[3]	[1]*[4]	方向角	夾角	距離
K36	-126641.900	-0.574	-13044.023	-1.929	7487.269202	244292.225100	161-28-56	17-44-29	6.219
15-1	-126647.796	-5.322	-13042.048	3.904	69409.779456	-494432.995584	73-25-19	91-56-23	2.013
K37	-126647.222	5.896	-13040.119	-1.975	-76884.541624	250128.263450	323-44-27	70-19-08	6.601
合計					倍面積 12.507034	-12.507034			14.833
					面積 6.2535170	6.2535170			
					確定面積 6.25	6.25			

# 公共用地別画地確定図

画地面積	102.86 m <sup>2</sup>
------	-----------------------



S=1:500

路線番号	9号緑地
------	------

平成25年 3月28日

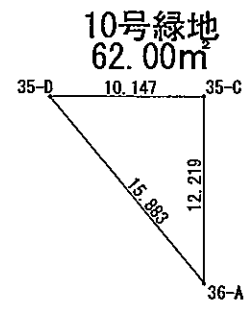
## 公共施設用地面積（座標法）計算書

路線番号： 9号緑地

測点名	[1] X(i)	[2] X(i+1)-X(i-1)	[3] Y(i)	[4] Y(i+1)-Y(i-1)	[2]*[3]	[1]*[4]	方向角	夾角	距離
23-1	-126734.036	-4.122	-12983.369	-11.876	53517.447018	1505093.411536	204-05-17	90-00-00	8.610
23-E2	-126741.897	-10.667	-12986.883	-2.442	138531.080961	309503.712474	159-05-42	135-00-25	3.004
23-E1	-126744.703	-5.581	-12985.811	7.284	72473.811191	-923208.416652	114-04-00	134-58-18	6.804
23-D2	-126747.478	-1.364	-12979.599	8.862	17704.173036	-1123236.150036	61-57-52	127-53-52	3.002
23-D1	-126746.067	8.620	-12976.949	3.961	-111861.300380	-502041.171387	10-18-33	128-20-41	7.327
23-C	-126738.858	8.292	-12975.638	1.942	-107593.990296	-246126.862236	30-12-30	199-53-57	1.254
23-B	-126737.775	4.822	-12975.007	-7.731	-62565.483754	979809.738525	294-05-17	83-52-47	9.160
合計				倍面積	205.737776	-205.737776			39.161
				面積	102.8688880	102.8688880			
				確定面積	102.86	102.86			

# 公共用地別画地確定図

画地面積	62.00 m <sup>2</sup>
------	----------------------



S=1:500

路線番号	10号緑地
------	-------

平成25年 3月28日

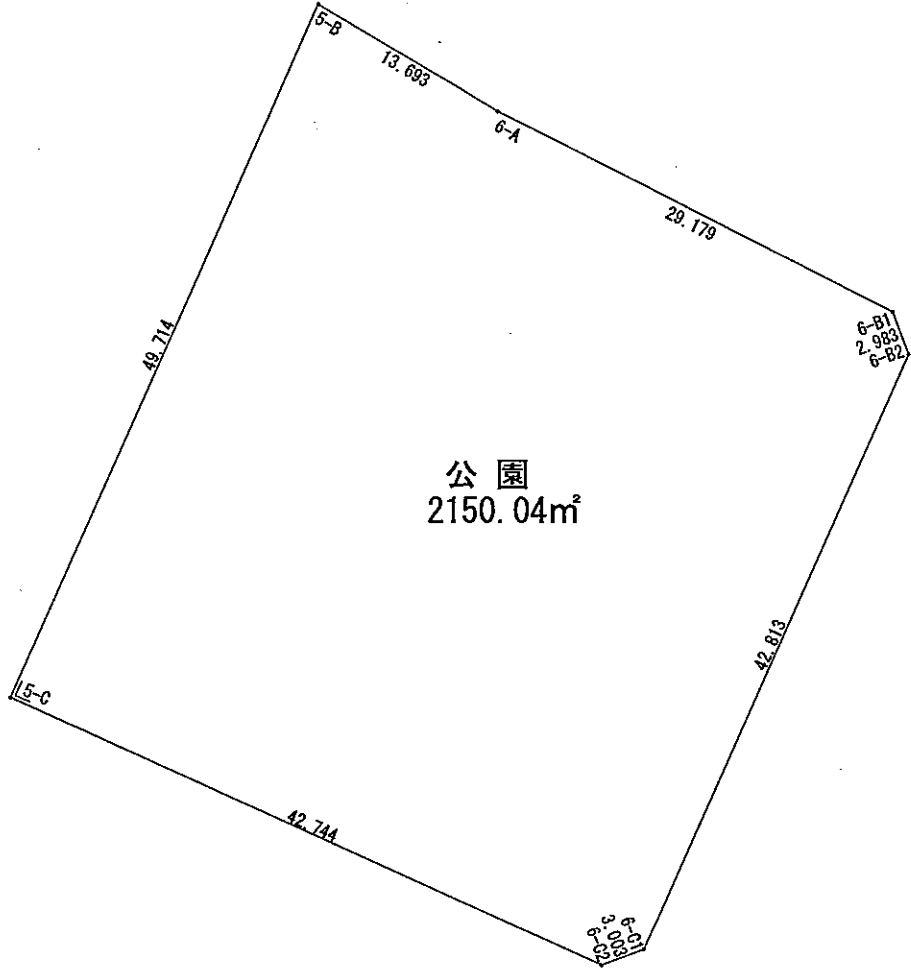
## 公共施設用地面積(座標法)計算書

路線番号： 10号緑地

測点名	[1] X(i)	[2] X(i+1)-X(i-1)	[3] Y(i)	[4] Y(i+1)-Y(i-1)	[2]*[3]	[1]*[4]	方向角	夾角	距離
36-A	-126836.991	-4.453	-13221.707	9.118	58876.261271	-1156499.683938	26-02-04	39-42-23	12.219
35-C	-126826.011	15.433	-13216.343	-3.754	-203967.821519	476104.845294	296-02-04	90-00-00	10.147
35-D	-126821.558	-10.980	-13225.461	-5.364	145215.561780	680270.837112	166-19-41	50-17-37	15.883
合計					倍面積 124.001532	-124.001532			38.249
					面積 62.0007660	62.0007660			
					確定面積 62.00	62.00			

# 公共用地別画地確定図

画地面積	2150.04 m <sup>2</sup>
------	------------------------



S=1:500

路線番号	公園
------	----

平成25年 3月28日

# 公共設施用地面積(座標法)計算書

路線番号： 公園

測点名	[1] X(i)	[2] X(i+1)-X(i-1)	[3] Y(i)	[4] Y(i+1)-Y(i-1)	[2]*[3]	[1]*[4]	方向角	夾角	距離
6-C1	-126584.344	40.162	-13133.650	20.259	-527473.651300	-2564472.225096	24-03-21	134-51-56	42.813
6-B2	-126545.249	41.887	-13116.198	16.402	-549398.185626	-2075595.174098	339-23-58	135-20-37	2.983
6-B1	-126542.457	15.756	-13117.248	-27.191	-206675.359488	3440815.948287	296-22-47	136-58-49	29.179
6-A	-126529.493	19.869	-13143.389	-37.966	-261145.996041	4803818.731238	300-16-55	183-54-08	13.693
5-B	-126522.588	-38.488	-13155.214	-32.097	506317.876432	4060995.507036	204-03-55	83-47-00	49.714
5-C	-126567.981	-62.823	-13175.486	18.757	827723.556978	-2374035.619617	114-03-55	90-00-00	42.744
6-C2	-126585.411	-16.363	-13136.457	41.836	214951.845891	-5295827.254596	69-11-25	135-07-30	3.003
合計				倍面積	4300.086846	-4300.086846			184.129
				面積	2150.0434230	2150.0434230			
				確定面積	2150.04	2150.04			