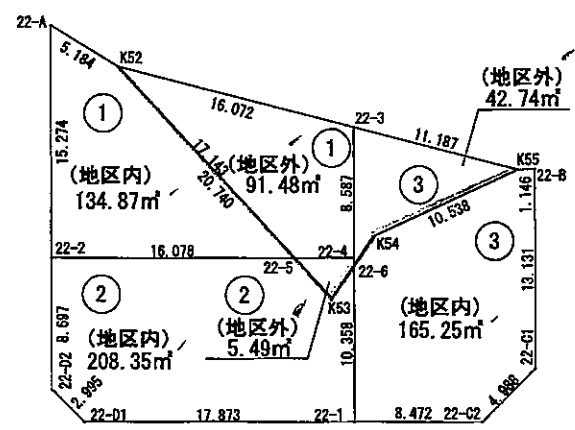
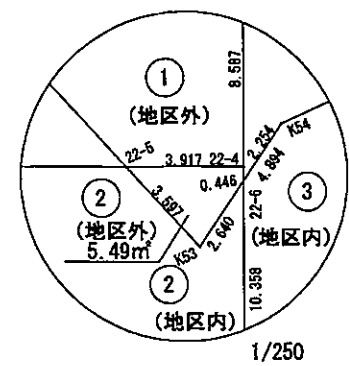
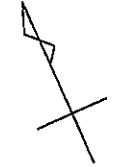


街區別画地確定図

画地面積 地区内 508.47 m²



S=1:500

街区番号 22

平成 25 年 3月28日

画地面積（座標法）計算書

画地番号： 22-1（地区内）

測点名	[1] X(i)	[2] X(i+1)-X(i-1)	[3] Y(i)	[4] Y(i+1)-Y(i-1)	[2]*[3]	[1]*[4]	方向角	夾角	距離
22-5	-126717.414	9.671	-13013.063	9.175	-125849.332273	-1162632.273450	341-16-54	47-10-45	17.143
K52	-126701.178	20.507	-13018.564	-8.438	-266971.691948	1069104.539964	325-29-16	164-12-22	5.184
22-A	-126696.907	-9.671	-13021.501	-9.175	125930.936171	1162444.121725	204-06-09	58-36-53	15.274
22-2	-126710.849	-20.507	-13027.739	8.438	267159.843673	-1069186.143862	114-06-09	90-00-00	16.078
合計					倍面積 面積 確定面積	269.755623 -269.755623 134.8778115 134.87			53.679

画地面積（座標法）計算書

画地番号： 22-2（地区内）

測点名	[1] X(i)	[2] X(i+1)-X(i-1)	[3] Y(i)	[4] Y(i+1)-Y(i-1)	[2]*[3]	[1]*[4]	方向角	夾角	距離
22-D1	-126721.583	-10.088	-13030.216	17.391	131448.819008	-2203815.049953	114-04-59	135-05-58	17.873
22-1	-126728.876	2.162	-13013.899	20.547	-28136.049638	-2603898.215172	24-06-09	90-01-10	10.358
22-6	-126719.421	8.055	-13009.669	1.991	-104792.883795	-252298.367211	237-59-24	33-53-15	2.640
K53	-126720.821	2.007	-13011.908	-3.394	-26114.899356	430090.466474	341-16-54	283-17-30	3.597
22-5	-126717.414	9.972	-13013.063	-15.831	-129766.264236	2006063.381034	294-06-09	132-49-15	16.078
22-2	-126710.849	-1.374	-13027.739	-18.227	17900.113386	2309558.644723	204-06-09	90-00-00	8.697
22-D2	-126718.788	-10.734	-13031.290	-2.477	139877.866860	313882.437876	158-59-01	134-52-52	2.995
合計					倍面積 面積 確定面積	416.702229 -416.702229 208.3511145 208.35			62.238

画地面積（座標法）計算書

画地番号： 22-3(地区内)

測点名	[1] X(i)	[2] X(i+1)-X(i-1)	[3] Y(i)	[4] Y(i+1)-Y(i-1)	[2]*[3]	[1]*[4]	方向角	夾角	距離
22-C1	-126730.543	13.779	-13001.510	10.011	-179147.806290	-1268699.465973	24-04-11	135-06-43	13.131
22-B	-126718.554	12.409	-12996.154	4.289	-161269.274986	-543495.878106	291-28-10	87-23-59	1.146
K55	-126718.134	0.327	-12997.221	-11.605	-4250.091267	1470563.945070	269-29-49	158-01-39	10.538
K54	-126718.227	-1.287	-13007.759	-12.448	16740.985833	1577388.489696	237-59-24	148-29-35	2.254
22-6	-126719.421	-10.649	-13009.669	-6.140	138539.965181	778057.244940	204-06-09	146-06-45	10.358
22-1	-126728.876	-12.912	-13013.899	3.504	168035.463888	-444057.981504	114-04-59	89-58-50	8.472
22-C2	-126732.333	-1.667	-13006.165	12.389	21681.277055	-1570086.873537	68-57-28	134-52-29	4.988
合計				倍面積	330.519414	-330.519414			50.887
				面積	165.2597070	165.2597070			
				確定面積	165.25	165.25			

画地面積（座標法）計算書

画地番号： 22-1(地区外)

測点名	[1] X(i)	[2] X(i+1)-X(i-1)	[3] Y(i)	[4] Y(i+1)-Y(i-1)	[2]*[3]	[1]*[4]	方向角	夾角	距離
K52	-126701.178	-6.239	-13018.564	-7.083	81222.820796	897424.443774	161-16-54	32-48-58	17.143
22-5	-126717.414	-17.836	-13013.063	9.077	232100.991668	-1150213.966878	114-06-09	132-49-15	3.917
22-4	-126719.014	6.239	-13009.487	7.083	-81166.189393	-897550.776162	24-06-09	90-00-00	8.587
22-3	-126711.175	17.836	-13005.980	-9.077	-231974.659280	1150157.335475	308-27-56	104-21-47	16.072
合計				倍面積	182.963791	-182.963791			45.719
				面積	91.4818955	91.4818955			
				確定面積	91.48	91.48			