The background of the slide is a light gray gradient with several realistic water droplets of various sizes scattered across it. The droplets have highlights and shadows, giving them a three-dimensional appearance.

令和4年度  
都市計画マスタープラン策定  
に係る  
地域別懇談会

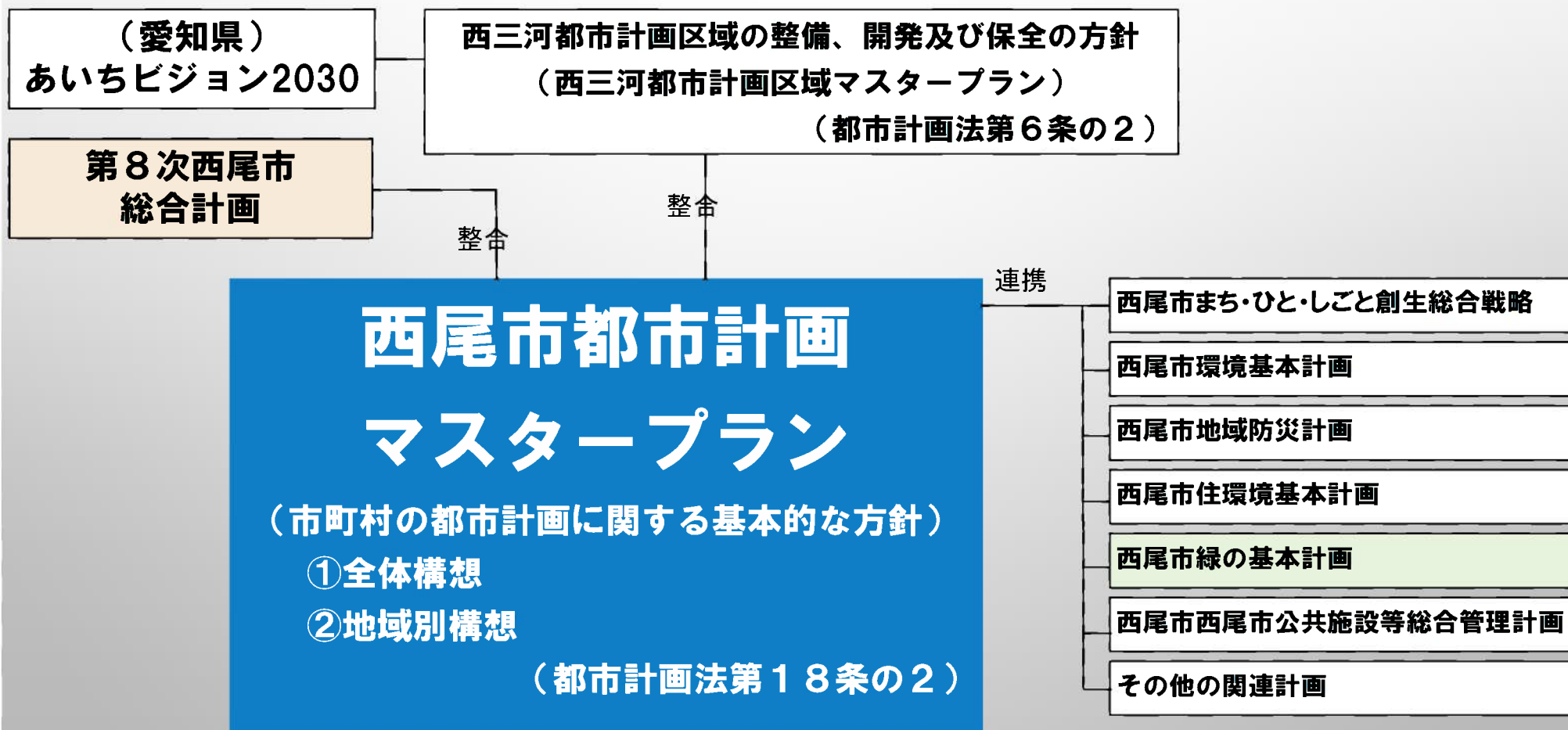
# 都市計画マスタープランって何？

## →西尾市の都市づくりの指針となる計画

- 都市計画法(都市計画法第18条の2)に規定
- 都市づくりの目標や将来都市構造を明確にするもの
- 土地利用や都市施設などの方針を定めるもの

# 都市計画マスタープランって何？

## 【都市計画マスタープランの位置づけ】



# どんな計画なの？

## →「全体構想」と「地域別構想」で構成

全体構想では・・・

- 都市づくりの理念、目標や将来都市構造など、**将来の市の姿**を提示
- 市が将来的に何をしようとしているのかを、**分野別に方向性**を提示

地域別構想では・・・

- 市内を6つに区分して、**地域ごとの将来の姿**を提示
- 各地域で計画している**具体的な施策**を提示

# 去年も何かやったような気がする・・・

## →昨年度、第1回地域別懇談会を開催

- 「こんなまちになったらいいな」をテーマとして開催
- 将来に向けた地域の課題やあったらいいものなど、ワークショップ形式で話し合い
- 話しあった結果をまちづくり川柳でとりまとめ

→手元の資料で振り返ってみましょう。

# 去年も何かやったような気がする・・・

## →昨年度、第1回地域別懇談会を開催

地区	結果まとめ	計画への反映
西尾・米津地区	8～11ページ	12ページ
平坂・寺津・福地地区	13～15ページ	16ページ
室場・三和地区	17～19ページ	20ページ
一色地区	21～23ページ	24ページ
吉良地区	25～29ページ	30ページ
幡豆地区	31～33ページ	34ページ

## 実施概要

### ①開催目的

都市計画マスタープラン及び緑の基本計画の検討に際して、地域住民の生の声を把握し、計画に反映さえていくため、地域別懇談会を開催しました。

### ②開催概要

開催概要は下記の通りとなっています。

対 象	西尾市内を現行の都市計画マスタープランの地域区分に沿って、6つに区分し、各地域から一般公募で参加者を募りました。					
内 容	<ol style="list-style-type: none"> <li>1 あいさつ [5分]</li> <li>2 はじめに [前提の共有] [15分]</li> <li>3 進行役の紹介～ときほぐし [25分]</li> <li>4 班分け～班内自己紹介 [10分]</li> <li>5 休憩 [5分]</li> <li>6 ちいさな語り場「こんなまちになったらいいな」 [40分] <ul style="list-style-type: none"> <li>・KJ法によるグループワーク</li> <li>・まちづくり川柳</li> </ul> </li> <li>7 グループ発表&amp;共有～ふりかえり [20分]</li> <li>8 あいさつ～アンケート記入 [5分]</li> </ol>					
地域区分	西尾・米津	平坂・寺津・福地	室場・三和	一色	吉良	幡豆
開催日	R3. 11. 13	R3. 11. 20	R3. 11. 20	R3. 11. 13	R3. 11. 14	R3. 11. 14
場 所	市役所	市役所	市役所	一色地域交流センター	きら市民交流センター	幡豆ふれあいセンター
参加者	13名	10名	10名	10名	16名	9名
	合計 68名					



## 開催結果

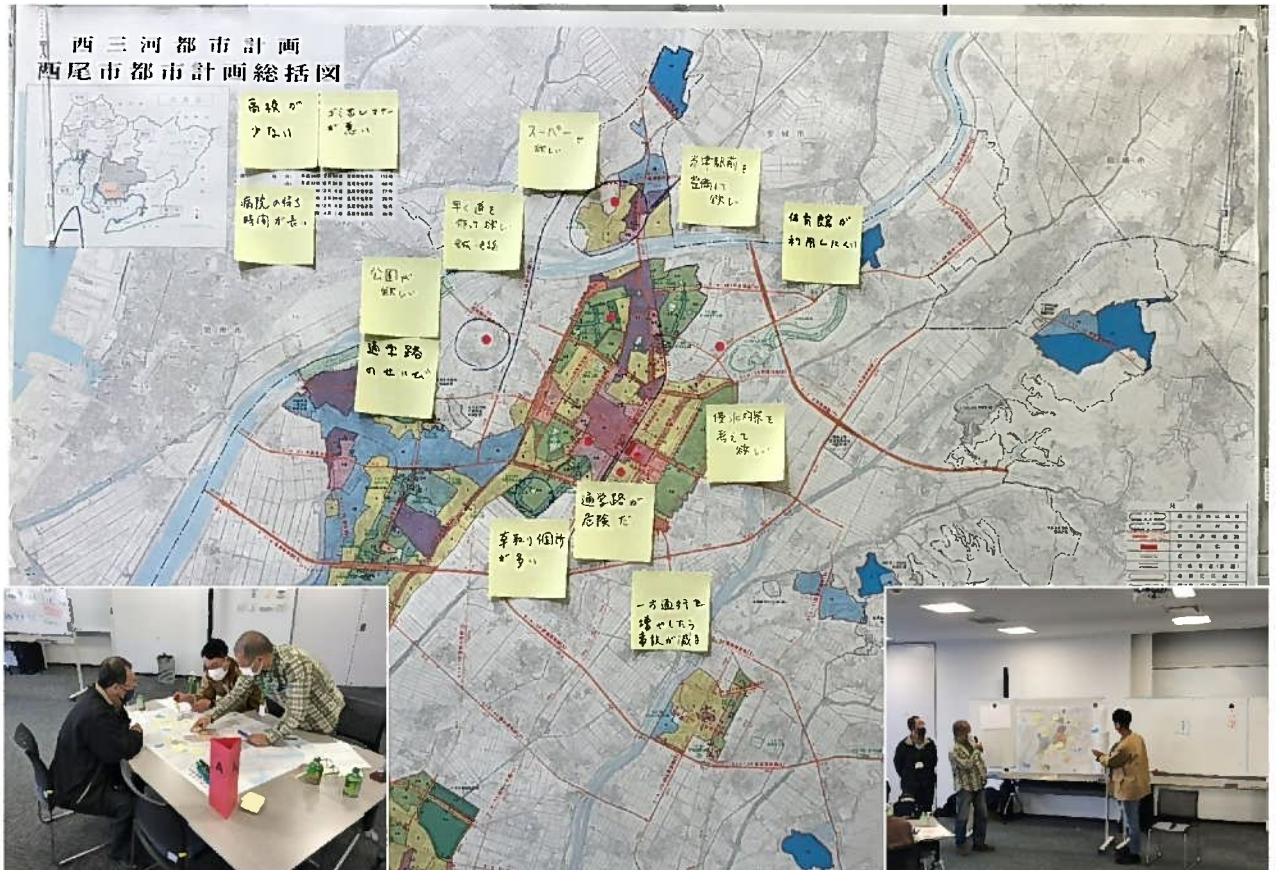
### ①西尾・米津地区

A班

■まちづくり川柳

新しい 道を作って 安全に

■「こんなまちになったらいいな」結果まとめ



分野	意見内容 [場所]
土地利用	<ul style="list-style-type: none"> <li>・米津駅前を整備してほしい [米津駅前]</li> <li>・公園がほしい [中畑小学校周辺]</li> </ul>
道路	<ul style="list-style-type: none"> <li>・早く道をつくってほしい [安城一色線]</li> <li>・通学路が危険だ [花ノ木小学校周辺]</li> <li>・一方通行を増やしたら事故が減る [市街化区域内]</li> <li>・通学路の整備 [中畑小学校周辺]</li> </ul>
公共施設	<ul style="list-style-type: none"> <li>・体育館が利用しにくい [西尾市総合体育館]</li> <li>・高校が少ない [全域]</li> </ul>
環境	<ul style="list-style-type: none"> <li>・草取り箇所が多い [住崎1号公園周辺]</li> <li>・ゴミ出しマナーが悪い [全域]</li> </ul>
防災	<ul style="list-style-type: none"> <li>・浸水対策を考えてほしい [熊味町、徳次町、和気町、大和田町周辺]</li> </ul>
医療・福祉	<ul style="list-style-type: none"> <li>・病院の待ち時間が長い [全域]</li> </ul>
商業	<ul style="list-style-type: none"> <li>・スーパーがほしい [米津小周辺]</li> </ul>

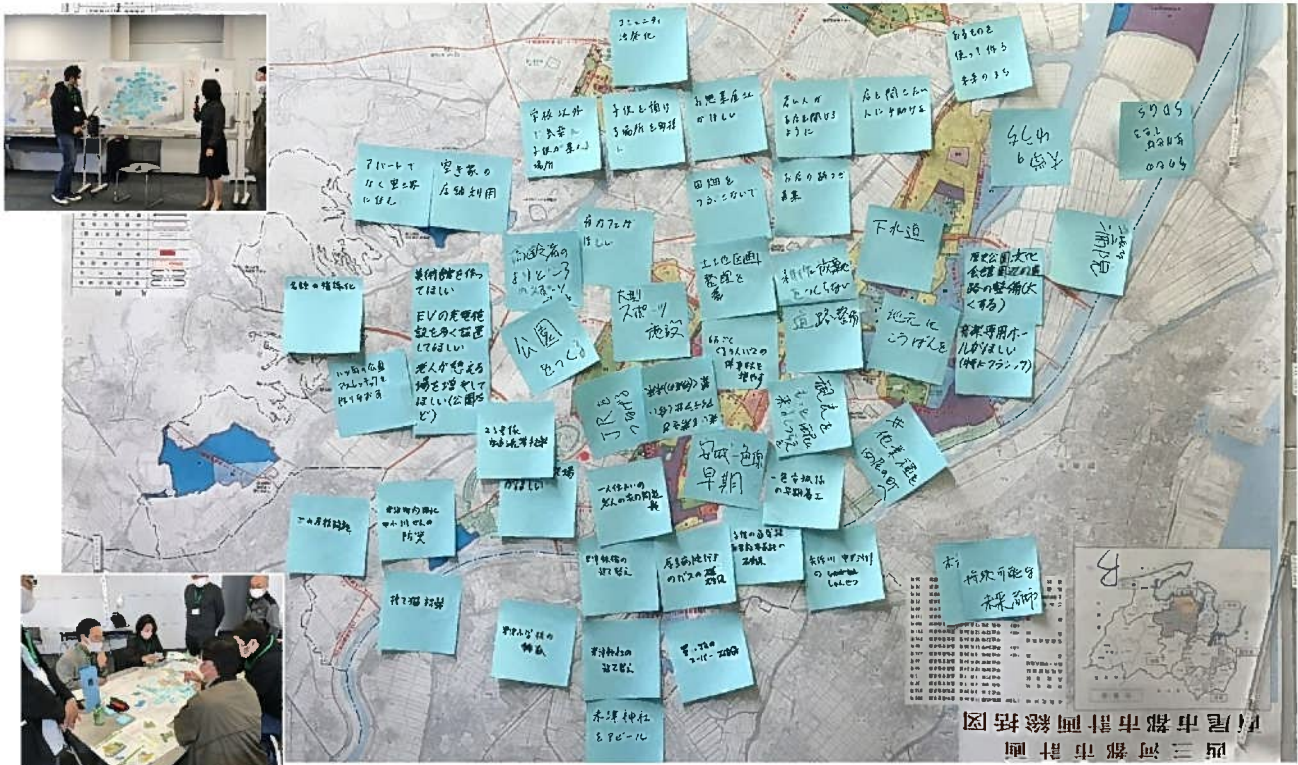


B班

■まちづくり川柳

今のもの 生かせる SDGs

■「こんなまちになったらいいな」結果まとめ



分野	意見内容 [場所]	
土地利用	<ul style="list-style-type: none"> <li>大学の誘致[全域]</li> <li>土地区画整理を[住崎、矢曾根町周辺]</li> </ul>	<ul style="list-style-type: none"> <li>田畑をつぶさないで[全域]</li> <li>耕作放棄地をつくらない[全域]</li> </ul>
道路	<ul style="list-style-type: none"> <li>歴史公園、文化会館周辺の道路の整備(太くする)[歴史公園、文化会館周辺]</li> <li>23号線交通渋滞対策[国道23号]</li> </ul>	<ul style="list-style-type: none"> <li>米津鉄橋の建て替え[米津鉄橋]</li> <li>安城一色線の早期着工[安城一色線]</li> <li>子どもの通学路、自転車用道路の確保[上町周辺]</li> </ul>
公共交通	<ul style="list-style-type: none"> <li>六万石くるりんバスの停車駅を増やす[住崎町周辺]</li> </ul>	<ul style="list-style-type: none"> <li>JRをつなげる[名鉄西尾線]</li> <li>厚生病院行のバスの確保[全域]</li> </ul>
公園	<ul style="list-style-type: none"> <li>公園をつくる[徳次町周辺]</li> <li>八ツ面の公園アスレチックを作りなおす[八ツ面山公園]</li> </ul>	<ul style="list-style-type: none"> <li>老人が憩える場を増やしてほしい(公園など)[全域]</li> </ul>
公共施設	<ul style="list-style-type: none"> <li>音楽専用ホールがほしい[特にクラシック][全域]</li> <li>高齢者のよりどころのスポーツ施設[全域]</li> </ul>	<ul style="list-style-type: none"> <li>大型スポーツ施設[西尾市役所周辺]</li> <li>美術館を作ってほしい[全域]</li> <li>米津小学校の移転[米津小]</li> </ul>
空き家環境	<ul style="list-style-type: none"> <li>アパートでなく空き家に住む[全域]</li> </ul>	<ul style="list-style-type: none"> <li>空き家の店舗利用[全域]</li> </ul>
環境	<ul style="list-style-type: none"> <li>下水道[矢田2、5丁目周辺]</li> <li>矢作川中洲のしゅんせつ[矢作川中洲]</li> <li>ゴミ屋敷問題[東浅井周辺]</li> </ul>	<ul style="list-style-type: none"> <li>EVの充電施設を多く設置してほしい[全域]</li> <li>地元に変番を[平坂小付近]</li> <li>捨て猫対策[西浅井周辺]</li> </ul>
防災	<ul style="list-style-type: none"> <li>米津町内用水中小川せんの防災[米津町周辺]</li> </ul>	
コミュニティ	<ul style="list-style-type: none"> <li>コミュニティ活発化[全域]</li> </ul>	<ul style="list-style-type: none"> <li>一人住みの老人の家の問題[全域]</li> </ul>
医療・福祉	<ul style="list-style-type: none"> <li>立派な病院[全域]</li> </ul>	
商業	<ul style="list-style-type: none"> <li>お総菜屋さんがほしい[全域]</li> <li>夜カフェがほしい[全域]</li> <li>買物のスーパー確保[南中根町周辺]</li> <li>若い人がお店を開けるように[全域]</li> </ul>	<ul style="list-style-type: none"> <li>店を開きたい人に手助けを[全域]</li> <li>お店の跡継ぎ募集[全域]</li> <li>他業種を西尾のまちへ[全域]</li> </ul>
観光	<ul style="list-style-type: none"> <li>観光をもっと西尾に来るしつらえを[全域]</li> <li>米津神社をアピール[米津神社]</li> </ul>	<ul style="list-style-type: none"> <li>米津神社の建て替え[米津神社]</li> </ul>
子育て支援	<ul style="list-style-type: none"> <li>子どもを預ける場所を多様に[全域]</li> </ul>	<ul style="list-style-type: none"> <li>学校以外で気軽に子どもが集える場所[全域]</li> </ul>

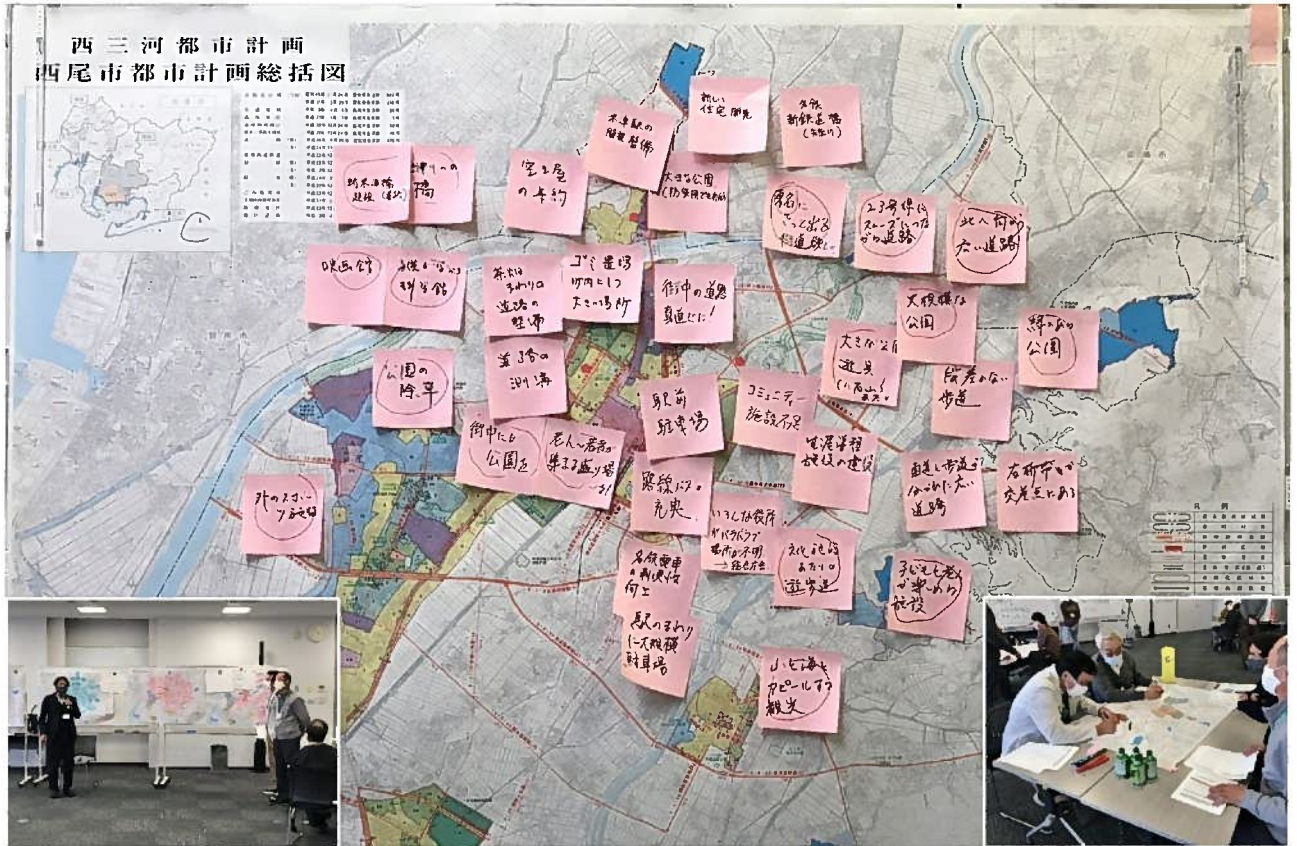


C班

■まちづくり川柳

夢あふれ 親子で楽しむ まちづくり

■「こんなまちになったらいいな」結果まとめ



分野	意見内容 [場所]	
土地利用	・新しい住宅開発 [全域]	
空き家	・空き家の集約 [全域]	
道路	<ul style="list-style-type: none"> <li>・新米津橋建設 (道路) [米津橋]</li> <li>・米津川への橋 [米津橋]</li> <li>・茶畑周りの道路の整備 [上町周辺]</li> <li>・道路の側溝 [全域]</li> <li>・街中の道路真直ぐに！ [市街化区域]</li> <li>・東名にさっと出る街道ほしい!! [全域]</li> </ul>	<ul style="list-style-type: none"> <li>・23号にスムーズにつながる道 [西浅井町周辺]</li> <li>・北へ向かう広い道路 [新村町周辺]</li> <li>・段差のない歩道 [全域]</li> <li>・文化施設あたりの遊歩道 [文化施設周辺]</li> <li>・車道と歩道が分かれた広い道路 [全域]</li> <li>・右折帯とか交差点にある [全域]</li> </ul>
公共交通	<ul style="list-style-type: none"> <li>・米津駅の改装整備 [米津駅]</li> <li>・路線バスが充実 [全域]</li> <li>・名鉄電車の利便性向上 [名鉄電車]</li> <li>・駅の周りに大規模駐車場 [全域]</li> </ul>	<ul style="list-style-type: none"> <li>・駅前駐車場 [各駅]</li> <li>・名鉄、新駅、道、橋 [全域]</li> <li>・いろんな役所がバラバラで場所が不明→総合庁舎 [全域]</li> </ul>
公共施設	<ul style="list-style-type: none"> <li>・子どもが学べる科学館 [全域]</li> <li>・外のスポーツ施設 [全域]</li> </ul>	<ul style="list-style-type: none"> <li>・生涯学習施設の建設 [全域]</li> <li>・子どもと老人が楽しめる施設 [全域]</li> </ul>
公園	<ul style="list-style-type: none"> <li>・公園の除草 [田貫町周辺]</li> <li>・街中にも公園を [市街化区域]</li> <li>・緑のある公園 [市街化区域]</li> </ul>	<ul style="list-style-type: none"> <li>・大きな公園、遊具 [全域]</li> <li>・大規模な公園 [全域]</li> <li>・大きな公園 (防災用でも利用) [米津町周辺]</li> </ul>
環境	・ゴミ置場町内に1つ大きい場所 [全域]	
コミュニティ	・コミュニティ施設不足 [全域]	・老人～若者が集まる盛り場を [全域]
商業	・映画館 [全域]	
観光	・山と海をアピールする観光 [全域]	

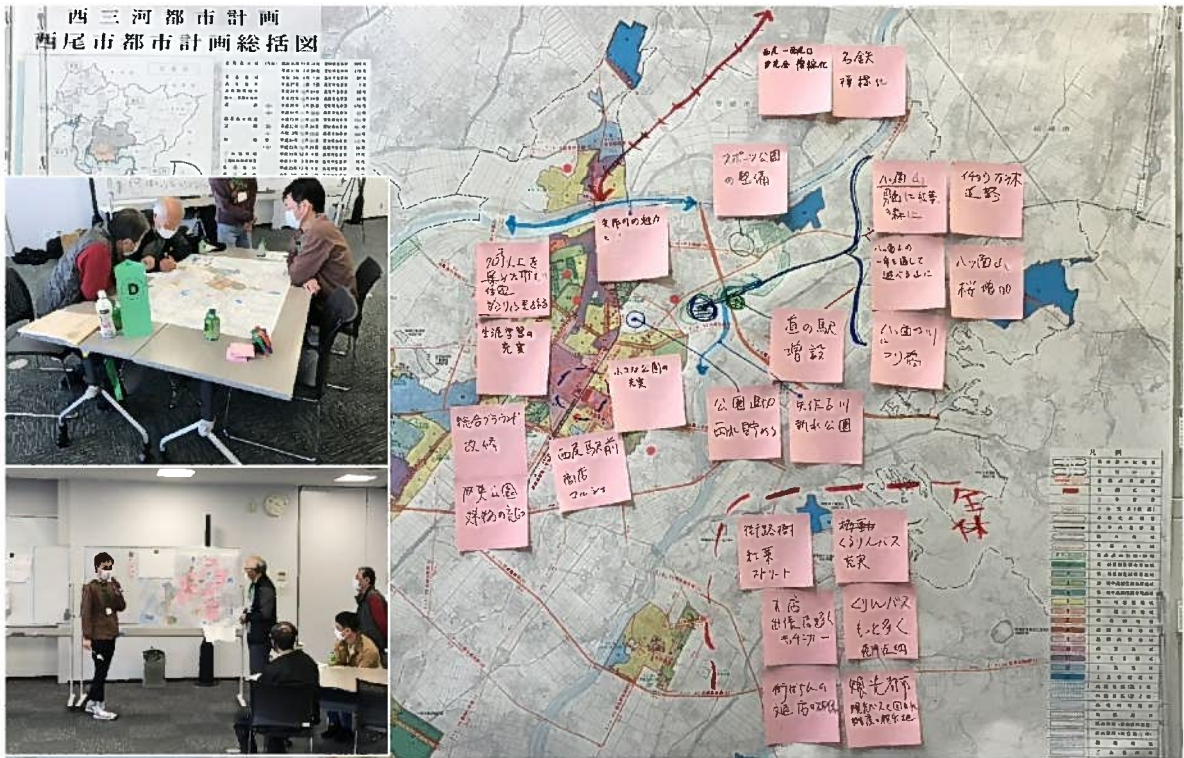


D班

■まちづくり川柳

やつおもて 水と緑の 宝の山

■「こんなまちになったらいいな」結果まとめ



分野	意見内容 [場所]
道路	<ul style="list-style-type: none"> <li>・イチョウ並木道路 [八ツ面山周辺]</li> <li>・街路樹紅葉ストリート [全域]</li> </ul>
公共交通	<ul style="list-style-type: none"> <li>・西尾ー西尾口 完全複線化 [名鉄西尾線 西尾～西尾口]</li> <li>・名鉄複線化 [名鉄西尾線]</li> <li>・くるりんバス充実 [全域]</li> <li>・くりんバスもっと多く、免許返納 [全域]</li> <li>・街はずれの交通・店の確保 [全域]</li> </ul>
公共施設	<ul style="list-style-type: none"> <li>・総合グラウンド改修 [総合グラウンド]</li> </ul>
公園	<ul style="list-style-type: none"> <li>・スポーツ公園の整備 [西尾市スポーツ公園]</li> <li>・歴史公園、建物の充実 [歴史公園]</li> <li>・小さな公園の充実 [寄住町周辺]</li> <li>・公園追加、雨水を貯める [熊味町周辺]</li> <li>・矢作古川親水公園 [矢作古川]</li> </ul>
環境	<ul style="list-style-type: none"> <li>・八ツ面山男山に紅葉の森に [八ツ面山男山]</li> <li>・八ツ面山桜増加 [八ツ面山]</li> <li>・八ツ面山を一年通して遊べる山に [八ツ面山]</li> <li>・八ツ面山の川につり橋 [八ツ面山]</li> </ul>
コミュニティ	<ul style="list-style-type: none"> <li>・生涯学習の充実 [全域]</li> </ul>
医療・福祉	<ul style="list-style-type: none"> <li>・70歳以上を集めた住宅、診療所を作る [市街化区域]</li> </ul>
商業	<ul style="list-style-type: none"> <li>・西尾駅前商店、マルシェ [西尾駅前]</li> <li>・道の駅増設 [小島町周辺]</li> <li>・お店、出張店を多く、キッチンカー [全域]</li> <li>・街はずれの店の確保 [全域]</li> </ul>
観光	<ul style="list-style-type: none"> <li>・矢作川の魅力を！ [矢作川]</li> <li>・観光都市、観光バスで回れる程度の観光地 [全域]</li> </ul>

計画への反映

分野	主な意見まとめ	計画への反映箇所
土地利用	<b>宅地開発に関すること</b> ・新しい住宅開発、新規の宅地開発 など	⇒ ○「都市環境の整備方針」で、都市型住宅の供給に関する内容に反映しました。
	<b>商、業飲食施設の集積に関すること</b> ・買物のスーパー確保、スーパーがほしい、西尾駅前商店、マルシェ、映画館 など	⇒ ○「土地利用の方針」で、都心拠点の整備に関する内容に反映しました。
道路・交通	<b>安城一色線の整備に関すること</b> ・早く道をつくってほしい[安城一色線]、安城一色線の早期着工[など	⇒ ○「道路・交通ネットワークの整備方針」で、広域幹線道路の整備に関する内容に反映しました。
	<b>バス路線の拡大に関すること</b> ・路線バスが充実、六万石くるりんバスの停車駅を増やす など	⇒ ○「道路・交通ネットワークの整備方針」で、運行サービスの充実に関する内容に反映しました。
	<b>通学路の整備に関すること</b> ・通学路が危険だ、通学路の整備 など	⇒ ○「道路・交通ネットワークの整備方針」で、歩行者空間の充実に関する内容に反映しました。
水と緑	<b>公園、遊び場の整備に関すること</b> ・公園がほしい、大きな公園、遊具、街中にも公園、スポーツ公園の整備 など	⇒ ○「水と緑の整備方針」で、公園整備の推進に関する内容に反映しました。
	<b>八ツ面公園の整備に関すること</b> ・八ツ面の公園アスレチックを作りなおす、八ツ面山男山に紅葉の森に など	⇒ ○地域別構想において、「水と緑の整備方針」の内容に反映する予定です。
都市防災	<b>浸水対策に関すること</b> ・浸水対策を考えてほしい、公園追加、雨水を貯める など	⇒ ○「都市防災の方針」で、雨水排水対策に関する内容に反映しました。
	<b>中小河川対策に関すること</b> ・米津町内用水中小川せんの防災 など	⇒ ○「都市防災の方針」で、河川改修に関する内容に反映しました。
都市環境	<b>文化施設(美術館、音楽ホール等)の整備に関すること</b> ・音楽専用ホールがほしい、美術館を作ってほしい など	⇒ ○今後の参考とさせていただきます。
	<b>高齢者が集う施設の整備に関すること</b> ・高齢者のよりどころのスポーツ施設、老人が憩える場を増やしてほしい など	⇒ ○「都市環境の整備方針」で、公共公益施設の整備・再編に関する内容に反映しました。
	<b>子育て支援施設等の整備に関すること</b> ・子どもを預ける場所を多様に、学校以外で気軽に子どもが集える場所 など	⇒ ○「都市環境の整備方針」で、公共公益施設の整備・再編に関する内容に反映しました。



## ②平坂・寺津・福地地区

い班

### ■まちづくり川柳

使いやすい バスに公園 小売店

### ■「こんなまちになったらいいな」結果まとめ



分野	意見内容 [場所]
土地利用	・ 外で自由に遊びができる場所 [全域]
道路	・ 明るくて安全な夜道 [福地駅周辺]
公園	・ 近くに公園がほしい [全域] ・ 近くに小さくてもよいので利用できる公園がほしい [全域] ・ 広い公園がほしい [福地駅周辺]
公共交通	・ 交通の利便性 [全域] ・ 自由に移動できる交通手段 (手軽に利用できる) [全域] ・ 使い勝手の良いバス [全域] ・ 路線にての本数の増加 [全域] ・ 使いやすい福地駅 [福地駅]
公共施設	・ スポーツで利用できる、多目的な運動場がほしい [福地駅周辺]
高齢者	・ 高齢化→老人が楽しくらせる町 [全域] ・ 老人が集える場所 [福地駅周辺]
子ども	・ 少子化→子どもが楽しく過ごせる町 [全域]
環境	・ 下水道 [福地駅周辺] ・ 川にメダカが残っていてほしい [福地駅周辺の川]
防災	・ 低い土地が多い。防災のため避難できる場所 [針曾根町、熱池町、長縄町周辺]
医療・福祉	・ 医療施設の増設 [全域]
商業	・ 近くに日用品を買い物できるところがほしい [全域]

ろ班

■まちづくり川柳

道通し 遊び場つくって 人口増

■「こんなまちになったらいいな」結果まとめ



分野	意見内容 [場所]
土地利用	<ul style="list-style-type: none"> <li>・ 宅地開発、一戸建 [全域]</li> <li>・ ゴルフ場 [奥田町7、8丁目周辺]</li> <li>・ 寺津南部、フラットなゴルフ場整備 [寺津南部]</li> <li>・ 区画整理進む、人口増 [全域]</li> <li>・ 企業誘致 [全域]</li> <li>・ 大学誘致 [全域]</li> <li>・ ディズニーランド [全域]</li> </ul>
道路	<ul style="list-style-type: none"> <li>・ 道路整備 [平坂町、中畑町の道路]</li> <li>・ サイクリングロード [港町周辺]</li> <li>・ 中部漁港まで一本道 [中根町周辺]</li> <li>・ 福地岡崎一色線開通 [福地岡崎一色線]</li> </ul>
公園	<ul style="list-style-type: none"> <li>・ つり公園 [港町周辺]</li> <li>・ 大きな公園 [横手町周辺]</li> </ul>
公共交通	<ul style="list-style-type: none"> <li>・ 名鉄西尾線複線化 [名鉄西尾線]</li> </ul>
公共施設	<ul style="list-style-type: none"> <li>・ 鉄道やリニア [全域]</li> </ul>
環境	<ul style="list-style-type: none"> <li>・ 排水路整備 [小栗町、西奥田町周辺]</li> </ul>
商業	<ul style="list-style-type: none"> <li>・ 港横丁 [寺津周辺]</li> <li>・ まず近くにコンビニ [上矢田町、下矢田町周辺]</li> <li>・ 福地憩の農園周辺の一大リゾート [憩の農園]</li> <li>・ コストコ誘致 [全域]</li> <li>・ ショッピングセンターイオン [全域]</li> </ul>
その他	<ul style="list-style-type: none"> <li>・ 人口を増す [全域]</li> </ul>



は班

■まちづくり川柳

明るくて 元気に楽しい いこいの場

■「こんなまちになったらいいな」結果まとめ



分野	意見内容 [場所]
土地利用	・ 区画整理 [桶村町]
道路	・ 遊歩道整備 [寺津～巨海町～刈宿町～一色町周辺] ・ 自転車安全に走れる道の整備 [全域] ・ 暗い夜道をなくす [全域]
公園	・ 公園整備 (スタジアム) [奥田町] ・ 散歩、ランニング道、公園がほしい [全域]
公共交通	・ バスの本数が少ないからもっと多いといい [全域] ・ オーライバス運行 [全域]
公共施設	・ 総合グラウンド整備 [奥田町] ・ 平小校区、図書館整備 [平小校区]
高齢者	・ 高齢者施設 [全域]
環境	・ 樹木の展示場の整備 [横手町銭亀周辺]
防災	・ 排水設備 [平坂小校区]
医療・福祉	・ 病院がもっとほしい [全域]
商業	・ 橋池や寺澤、スーパーマーケットが少ない [橋池、寺澤] ・ 野菜直販所の設置 [全域]
その他	・ 分署、高台、2.6m [西尾市消防本部 西尾市消防署西分署] ・ ジョギング海岸 [平坂入江左岸中根町周辺] ・ 日替わり弁当宅配 [全域] ・ 毎月誰もが楽しめるお祭り [全域] ・ 子どもの歓声わきおこる [全域]



計画への反映

分野	主な意見まとめ	計画への反映箇所
土地利用	宅地開発に関すること ・区画整理、一戸建 など	⇒ ○「土地利用の方針」で、市街化区域内における住宅地整備に関する内容に反映しました。
	企業誘致に関すること ・企業誘致	⇒ ○「土地利用の方針」で、産業拠点(工業系)の位置づけに反映しました。
	憩いの農園周辺の整備に関すること ・憩いの農園周辺の一大リゾートなど	⇒ ○「土地利用の方針」で、交流拠点として位置づけ、観光機能充実に関する内容に反映しました。
	その他 ・ショッピングセンター誘致、ディズニーランド など	⇒ ○今後の参考とさせていただきます。
道路・交通	福地駅の改修に関すること ・使いやすい福地駅	⇒ ○「道路・交通ネットワークの整備方針」で、各駅前の魅力づくりやバス等との連携強化に関する内容に反映しました。
	バス路線の拡大に関すること ・使い勝手の良いバス、オーライバス運行 など	⇒ ○「道路・交通ネットワークの整備方針」で、運行サービスの充実に関する内容に反映しました。
	遊歩道、自転車道の整備に関すること ・サイクリングロード、遊歩道整備、自転車が安全に走れる道の整備 など	⇒ ○「道路・交通ネットワークの整備方針」で、歩行者空間の充実に関する内容に反映しました。
水と緑	公園・遊び場の整備に関すること ・近くに公園がほしい、散歩、ランニング道、公園がほしい など	⇒ ○「水と緑の整備方針」で、地域に即した公園整備の推進に関する内容に反映しました。
	港町周辺の整備に関すること ・つり公園、サイクリングロード	⇒ ○今後の参考とさせていただきます。
都市防災	避難場所の充実に関すること ・低い土地が多い。防災のため避難できる場所	⇒ ○「都市防災の方針」で、避難所等に関する内容に反映しました。
	排水機能の強化に関すること ・排水設備	⇒ ○「都市防災の方針」で、雨水排水対策の推進に関する内容に反映しました。
都市環境	高齢者が集う施設の整備に関すること ・老人が集える場所	⇒ ○「都市環境の整備方針」で、公共公益施設の整備・再編に関する内容に反映しました。
	図書館の整備に関すること ・図書館整備	⇒ ○「都市環境の整備方針」で、公共公益施設の整備・再編に関する内容に反映しました。

### ③室場・三和地区

A班

#### ■まちづくり川柳

## 老人が自由に歩ける道づくり

#### ■「こんなまちになったらいいな」結果まとめ



分野	意見内容 [場所]
土地利用	<ul style="list-style-type: none"> <li>工場整備の隣地の整備 [工場隣地]</li> <li>工場が密集せずに収入が入る [全域]</li> <li>農地利用 [山間部]</li> <li>山林の管理、竹やぶ [山間部]</li> </ul>
道路	<ul style="list-style-type: none"> <li>高齢者が出かけられるように、交通 [全域]</li> <li>交通量、特に朝夕 [全域]</li> <li>通勤車両を減らす (交通量を減らす) [全域]</li> <li>通学路にガードレールをつける [全域]</li> <li>幹線道路の整備だけでなく、家の近くまでの整備 [全域]</li> <li>他地区の車が良く通る [全域]</li> <li>道路を広くしてほしい [全域]</li> <li>交通手段 [西尾市街地に行くための] [全域]</li> </ul>
公園	<ul style="list-style-type: none"> <li>公園、特に三和東部 [三和東部]</li> </ul>
公共施設	<ul style="list-style-type: none"> <li>東部中の体育館整備 [東部中学校]</li> </ul>
環境	<ul style="list-style-type: none"> <li>河川の整備を進める [広田川、須美川]</li> <li>広田川の管理、草刈り [広田川]</li> <li>須美川の中の整備不足 [須美川]</li> </ul>
防災	<ul style="list-style-type: none"> <li>川に囲まれているため災害対策不足 [広田川、須美川、上羽角町周辺]</li> </ul>
商業	<ul style="list-style-type: none"> <li>コンビニがほしい [全域]</li> <li>買物する場所がない [全域]</li> </ul>
医療・福祉	<ul style="list-style-type: none"> <li>病院がほしい [全域]</li> <li>医者に安易に行けるように [全域]</li> </ul>



B班

■まちづくり川柳

じゅうたいと ストレスないまち 三和・室場

■「こんなまちになったらいいな」結果まとめ



分野	意見内容 [場所]	
道路	<ul style="list-style-type: none"> <li>・R23、2車線に [国道 23 号、江原町周辺]</li> <li>・歩道の段差 [全域]</li> <li>・段差のない歩道 [全域]</li> <li>・茶臼山の道の整備 [茶臼山]</li> <li>・明るい歩道 [全域]</li> <li>・自転車道ほしい [全域]</li> <li>・夜でも歩ける田んぼ道 [全域]</li> <li>・車線ふやす [県道 42、310 号線、善明交差点周辺]</li> </ul>	<ul style="list-style-type: none"> <li>・朝、道が混む [県道 42、310 号線、善明交差点周辺]</li> <li>・道路を広く [県道 42、310 号線、善明交差点周辺]</li> <li>・（道路）右折レーン作ってほしい [県道 42、310 号線、善明交差点周辺]</li> <li>・交通渋滞解消 [県道 42、310 号線、善明交差点周辺]</li> <li>・通学路安全に [吉良町津平周辺]</li> </ul>
公園	<ul style="list-style-type: none"> <li>・釣り公園 [家武町周辺]</li> <li>・カーボンニュートラル、公園など [家武町周辺]</li> <li>・公園（少し大きい） [家武町周辺]</li> </ul>	<ul style="list-style-type: none"> <li>・公園がほしい [家武町周辺]</li> <li>・ウォーキングコース [家武町周辺]</li> </ul>
公共交通	<ul style="list-style-type: none"> <li>・タクシー無料 [吉良町津平周辺]</li> </ul>	<ul style="list-style-type: none"> <li>・車が絶対必要 [吉良町津平周辺]</li> </ul>
環境	<ul style="list-style-type: none"> <li>・矢作川の木必要 [矢作川]</li> <li>・電線多い [福地駅周辺]</li> </ul>	<ul style="list-style-type: none"> <li>・看板多い [福地駅周辺]</li> </ul>
防災	<ul style="list-style-type: none"> <li>・白バラ学園に避難所 [駒場町周辺]</li> </ul>	
医療・福祉	<ul style="list-style-type: none"> <li>・接骨院、マッサージ [駒場町、岡島町、室町周辺]</li> <li>・病院がほしい [駒場町、岡島町、室町周辺]</li> <li>・病院 [駒場町、岡島町、室町周辺]</li> </ul>	<ul style="list-style-type: none"> <li>・少し大きな病院 [駒場町、岡島町、室町周辺]</li> <li>・薬局がほしい [福地駅周辺]</li> <li>・薬局 [福地駅周辺]</li> </ul>
商業	<ul style="list-style-type: none"> <li>・スーパーがほしい [駒場町、岡島町、室町周辺]</li> <li>・大きなスーパー [駒場町、岡島町、室町周辺]</li> <li>・コンビニ [駒場町、岡島町、室町周辺]</li> <li>・スーパー銭湯 [駒場町、岡島町、室町周辺]</li> <li>・パチンコ屋ほしい [駒場町、岡島町、室町周辺]</li> <li>・そば屋 [駒場町、岡島町、室町周辺]</li> </ul>	<ul style="list-style-type: none"> <li>・ファミレスほしい [駒場町、岡島町、室町周辺]</li> <li>・ラーメン屋 [駒場町、岡島町、室町周辺]</li> <li>・ドミー [駒場町、岡島町、室町周辺]</li> <li>・すき家、24h [福地駅周辺]</li> <li>・飲み屋 [全域]</li> <li>・飲み屋がほしい [全域]</li> </ul>
その他	<ul style="list-style-type: none"> <li>・遠足のイベント [全域]</li> </ul>	



C班

■まちづくり川柳

あそべるよ べんりであんしん みどりの地

■「こんなまちになったらいいな」結果まとめ



分野	意見内容 [場所]	
土地利用	・工場が増えないでほしい [江原町東塚田、岡島町郷西周辺]	
道路	・歩道の除草 [全域] ・歩道を広げる [全域]	・道を広くする [西浅井町郷内、干地周辺] ・交差点に右折レーンを作る [西浅井町郷内、干地周辺]
公共交通	・電車が通っていてほしい。 [全域]	
公共施設	・くるりんバスのくる時間回数増 [全域]	
公園	・児童館みたいな室内の遊び場がほしい。 [高河原町、高落町周辺]	・スポーツ施設があったらいいな [全域]
環境	・古川公園の除草 [古川公園] ・古川公園のトイレ [古川公園]	・子どもが気軽にあそべる公園がほしい [全域] ・子どもが行きやすい遊びやすい公園 [全域]
防災	・梨畑や茶畑を続けてほしい [江原町宮前、山道周辺]	・釣りのできる川、池 [貝吹町周辺] ・山を残す [貝吹町周辺]
医療・福祉	・道路の冠水を防ぐ [安藤川、かわだ橋周辺]	・川の増水が無いようにしたい。心配だから。 [安藤川、かわだ橋周辺] ・防災無線が聞こえやすく [全域]
商業	・小児科が近くにあってほしい。 [全域]	・歩いていける距離にスーパーがほしい [全域] ・コンビニがほしい [全域]
子育て支援	・ATMが近くにほしい [全域] ・スーパーをつくる [全域]	・学校までの距離が長すぎる子がいてかわいそう、バス？ [高河原町、高落町周辺]
その他	・寺子屋の復活 [高河原町、高落町周辺] ・自転車で行ける習い事 [全域]	・主婦が働きやすい場所？施設がもっと近くにほしい [全域]

計画への反映

分野	主な意見まとめ	計画への反映箇所
土地利用	工場周辺の整備に関すること ・工場整備の隣地の整備、工場が増えないでほしい など	○「土地利用の方針」で、工業系土地利用の環境負荷の低減に関する内容に反映しました。
	商業・飲食施設の集積に関すること ・スーパー・コンビニがほしい、ファミレスがほしい など	○地域別構想の「土地利用の方針」の内容に反映する予定です。
	梨畑・茶畑等農地の保全に関すること ・梨畑や茶畑を続けてほしい など	○「土地利用の方針」で、営農環境の維持・保全に関する内容に反映しました。
道路・交通	バス路線の拡大に関すること ・交通手段 [西尾市街地に行くための]くるりんバスのくる時間回数増、タクシー無料 など	○「道路・交通ネットワークの整備方針」で、バス等の運行サービスの充実に関する内容に反映しました。
	歩道の拡幅、自転車道の整備に関すること ・段差のない歩道、明るい歩道、自転車道ほしい など	○「道路・交通ネットワークの整備方針」で、歩行者空間の充実に関する内容に反映しました。
	渋滞解消(県道 42 号、310 号)に関すること ・朝、道が混む、右折レーン作ってほしい、車線ふやす など	○今後の参考とさせていただきます。
水と緑	公園・遊び場の整備に関すること ・公園、特に三和東部など、釣り公園、子どもが気軽にあそべる公園がほしい など	○「水と緑の整備方針」で、公園整備の推進に関する内容に反映しました。
	山林の管理に関すること ・山林の管理、竹やぶ、山を残す など	○「土地利用の方針」で、里山の保全に関する内容に反映しました。
	広田川・須美川等、河川に関すること ・広田川の管理、草刈り、須美川の中の整備不足、釣りのできる川、池 など	○「水と緑の整備方針」で、矢作川、矢作古川、矢崎川を河川の軸として位置づける内容に反映しました。
都市防災	浸水対策に関すること ・川に囲まれているため災害対策不足、川の増水が無いようにしたい など	○「都市防災の方針」で、浸水被害の低減に関する内容に反映しました。
	避難所の整備に関すること ・白バラ学園に避難所 など	○「都市防災の方針」で、指定避難所の整備に関する内容に反映しました。
都市環境	子育て支援施設等の整備に関すること ・寺子屋の復活、自転車で行ける習い事など	○今後の参考とさせていただきます。
	スポーツ施設の整備に関すること ・スポーツ施設があったらいいな、 など	○今後の参考とさせていただきます。



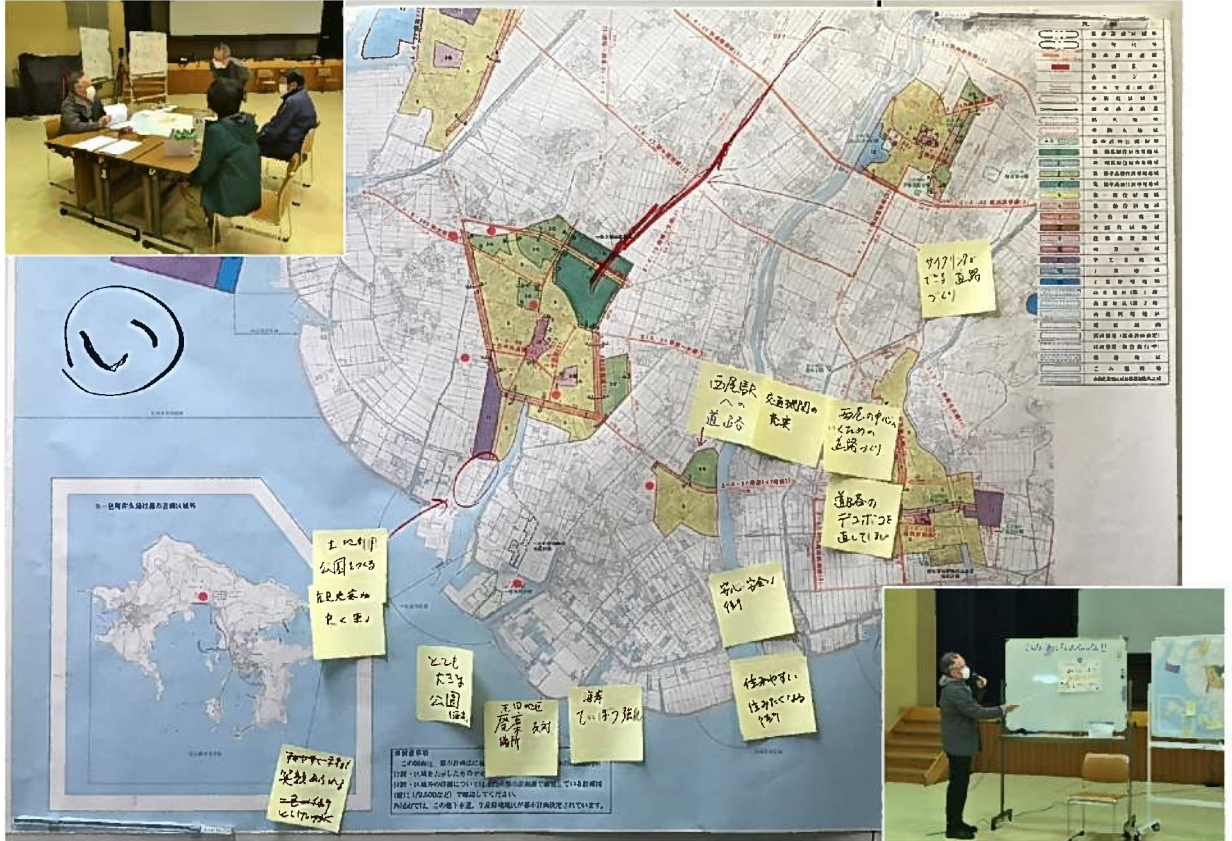
## ④一色地区

い班

### ■まちづくり川柳

みらいまで 笑顔あふれる としけいかく

### ■「こんなまちになったらいいな」結果まとめ




分野	意見内容 [場所]
土地利用	・土地利用、公園をつくる [小薮東実録周辺]
道路	・サイクリングができる道路づくり [一色中心部から西尾駅方面] ・西尾駅への道路 [松木島周辺] ・西尾の中心へ行くための道路づくり [松木島周辺] ・道路のデコボコを直してほしい [全域]
公共交通	・公共交通機関の充実 [松木島周辺]
公園	・とても大きな公園 (海浜) [生田地区]
環境	・生田地区、廃棄場所反対 [生田地区]
防災	・海岸ていぼう強化 [海岸]
安全安心	・安全安心な街 [全域]
観光	・観光客が良く来る [小薮東実録周辺]

ろ班

■まちづくり川柳

安全防災 産廃とめて 公園づくり

■「こんなまちになったらいいな」結果まとめ



分野	意見内容 [場所]	
土地利用	・若い人達が集まる大学ができるといいな [一色市街地周辺]	・自然エネルギーの実験場（台風の活用）[全域]
道路	・佐久島への橋 [佐久島]	
公共交通	・福地駅のパークアンドライド [福地駅] ・福地からの鉄道延伸 [全域]	・バス、範囲が狭い [藤江、酒手島周辺] ・交通バス→市民病院 [藤江、酒手島周辺]
公共施設	・ふれあいセンターの充実 [福地ふれあいセンター] ・公共施設 [スケボー場] [生田周辺]	・スポーツ施設 [全域] ・一色開正地区が寺津中学校へ通えるようになるといいな。→通学距離半分 [開正]
公園	・一色地区に明石公園のような公園ができるといいな [生田周辺]	・大きな公園 [生田周辺] ・海岸の内側を大規模公園に [生田周辺]
環境	・海のほうに最終処分場がないといいな [生田周辺]	・産廃施設の中止 [生田周辺]
防災	・橋 [一色地区全部]の耐震診断と補強 [全域] ・一色中学校がもっと内陸になると防災上、住民にとって有益になるのにな [一色中]	・一色中学校の移転（対米団地跡、避難計画の拠点） [一色中] ・防災タワー [佐久島] ・津波、避難施設の新設 [佐久島]
医療・福祉	・大きな病院 [一色市街地周辺]	
子育て支援	・子育て支援施設（新しい発想で） [一色市街地周辺]	
商業	・ドンキー色店を誘致 [全域]	・さかなセンターにショッピングモール的なものができる [さかなセンター]
その他	・いまのままで平和・穏やかな一色でいてほしい [全域]	

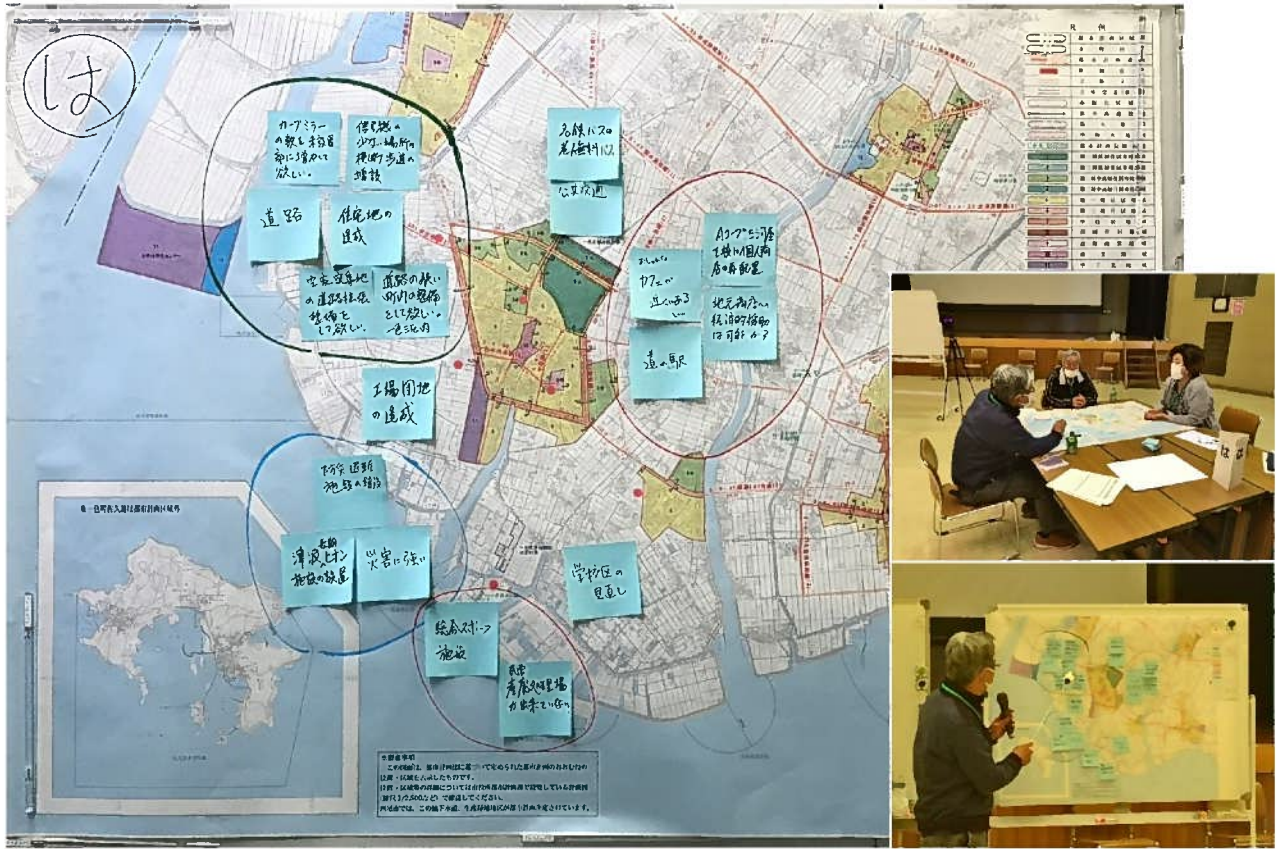


は班

■まちづくり川柳

老人と 若者にうける 街づくり

■「こんなまちになったらいいな」結果まとめ



分野	意見内容 [場所]
土地利用	<ul style="list-style-type: none"> <li>・住宅地の造成 [地域内のどこかで]</li> <li>・工場団地の造成 [地域内のどこかで]</li> </ul>
道路	<ul style="list-style-type: none"> <li>・カーブミラーの数を未設置部に増やしてほしい。[全域]</li> <li>・信号機の少ない場所の横断歩道の増設 [全域]</li> <li>・空家密集地の道路拡張整備をしてほしい [全域]</li> <li>・道路の狭い町内の整備をしてほしい。[一色三区]</li> </ul>
公共交通	<ul style="list-style-type: none"> <li>・名鉄バスの老人無料バス [全域]</li> </ul>
公共施設	<ul style="list-style-type: none"> <li>・総合スポーツ施設 [一色海浜公園周辺]</li> <li>・学校区の見直し [全域]</li> </ul>
環境	<ul style="list-style-type: none"> <li>・民営産廃処理場ができていない [生田地区]</li> </ul>
防災	<ul style="list-style-type: none"> <li>・防災避難施設の増設 [海岸周辺]</li> <li>・津波長期避難施設の設置 [海岸周辺]</li> <li>・災害に強い [海岸周辺]</li> </ul>
商業	<ul style="list-style-type: none"> <li>・おしゃれなカフェが近くにあるといい [全域]</li> <li>・道の駅 [全域]</li> <li>・A コープ、三河屋を核に個人商店の再配置 [全域]</li> <li>・地元商店への経済的援助は可能か? [全域]</li> </ul>

計画への反映

分野	主な意見まとめ		計画への反映箇所
土地利用	<b>住宅地整備に関すること</b> ・住宅地の造成 など	➡	○「土地利用の方針」で、一色支所周辺を地域生活拠点として位置づけ、利便性の高い住環境の形成を図る内容に反映しました。
	<b>工業団地整備に関すること</b> ・工場団地の造成 など	➡	○「土地利用の方針」で、産業拠点(工業系)の位置づけに反映しました。
	<b>商業施設の集積に関すること</b> ・ドンキー色店を誘致、さかなセンターにショッピングモールのものができるなど	➡	○「土地利用の方針」で、一色支所周辺を地域生活拠点として位置づけ、生活利便施設の集積により地域生活を支えるエリアとする内容に反映しました。
道路・交通	<b>安城一色線の整備に関すること</b> ・西尾駅への道路、西尾の中心へ行くための道路づくり など	➡	○「道路・交通ネットワークの整備方針」で、広域都市軸として整備に関する内容に反映しました。
	<b>バス路線の拡大に関すること</b> ・公共交通機関の充実、バス、範囲が狭い、交通バス→市民病院 など	➡	○「道路・交通ネットワークの整備方針」で、バスの運行サービスの充実に関する内容に反映しました。
	<b>橋梁の整備に関すること</b> ・橋[一色地区全部]の耐震診断と補強 など	➡	○今後の参考とさせていただきます。
水と緑	<b>公園の整備に関すること</b> ・・ とても大きな公園(海浜)、一色地区に明石公園のような公園ができるといい、海岸の内側を大規模公園に など	➡	○「水と緑の整備方針」で、公園整備の推進に関する内容に反映しました。
都市防災	<b>海岸の堤防強化に関すること</b> ・海岸でいぼう強化 など	➡	○「都市防災の方針」で、防波堤や河川海岸堤防の強化に関する内容に反映しました。
	<b>避難所となる一色中学校の移転に関すること</b> ・一色中学校がもっと内陸になると防災上、住民にとって有益になるのに、一色中学校の移転(対米団地跡、避難計画の拠点) など	➡	○今後の参考とさせていただきます。
都市環境	<b>スポーツ施設の整備に関すること</b> ・スポーツ施設、総合スポーツ施設 など	➡	○「都市環境の整備方針」で、公共公益施設の整備・再編に関する内容に反映しました。
	<b>産廃施設整備の中止に関すること</b> ・生田地区、廃棄場所反対、海のほうに最終処分場ができていないといい、民営産廃処理場ができていない など	➡	○今後の参考とさせていただきます。



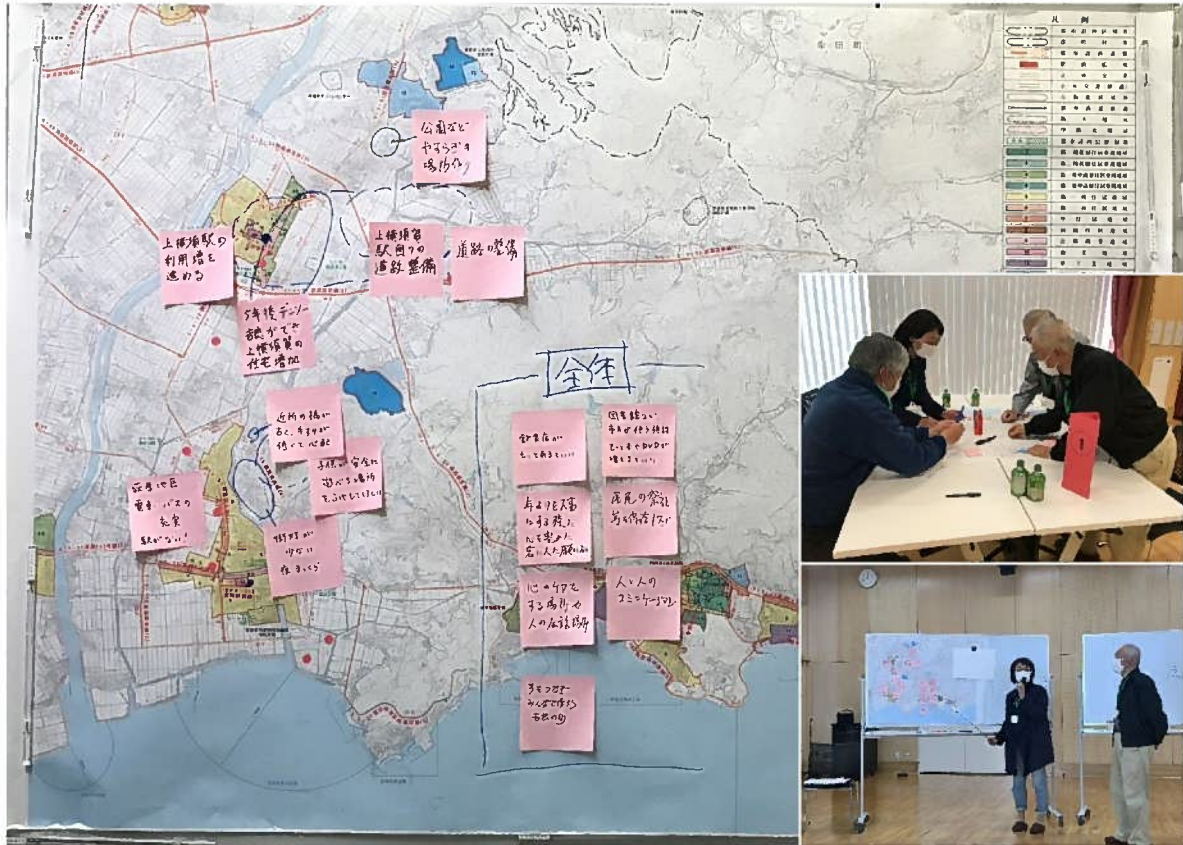
## ⑤吉良地区

1班

### ■まちづくり川柳

手をつなぎ みんなで作ろう 吉良の町

### ■「こんなまちになったらいいな」結果まとめ



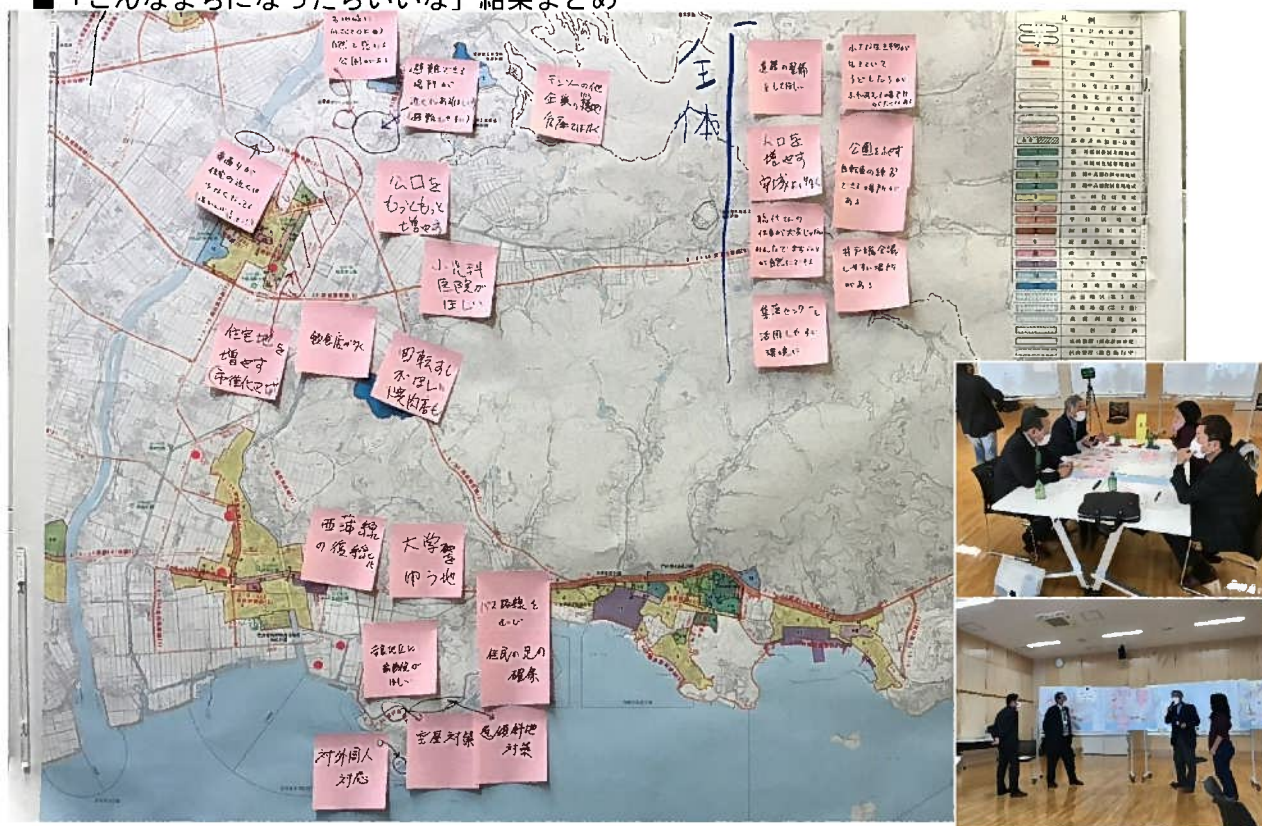
分野	意見内容 [場所]
土地利用	・ 5年後デンソー吉良ができ上横須賀の住宅増加 [上横須賀駅東側]
道路	・ 上横須賀駅周りの道路整備 [上横須賀駅東側] ・ 道路の整備 [津平周辺] ・ 近所の橋が古く、手すりが低くて心配 [饗庭川田周辺] ・ 街灯が少ない、夜真っ暗 [饗庭東川田、子コロビ、柿ノ木、上佃、下佃、矢通周辺]
公共交通	・ 上横須賀駅の利用増を進める [上横須賀駅] ・ 萩原地区、電車、バスの充実、駅がない! [萩原地区]
公共施設	・ 図書館など、市民が使う施設、もっと本やDVDが増えるといい [全域]
公園	・ 公園などやすらぎの場所造り [瀬戸宮前周辺] ・ 子どもが安全に遊べる場所を増やしてほしい [饗庭周辺]
コミュニティ	・ 心のケアをする場所や人の会話場所 [全域] ・ 人と人のコミュニケーション [全域] ・ 年寄りを大事にする様に、心を豊かに、若い人に願いたい [全域] ・ 西尾の祭礼などを保存したい [全域]
商業	・ 飲食店がもっとあるといい [全域]

2班

■まちづくり川柳

住みやすい SDGsの まちづくり

■「こんなまちになったらいいな」結果まとめ



分野	意見内容 [場所]
土地利用	<ul style="list-style-type: none"> <li>・デンソーの他企業の誘致、倉庫ではなく [吉良町寺嶋周辺]</li> <li>・住宅地を増やす (市街化区域) [上横須賀駅周辺]</li> <li>・大学を誘致 [吉良町乙川周辺]</li> </ul>
道路	<ul style="list-style-type: none"> <li>・道路の整備をしてほしい [全域]</li> <li>・車通りが住宅の近くは少なくなっている (道がんばってつくって!) [横須賀大橋周辺]</li> </ul>
公共交通	<ul style="list-style-type: none"> <li>・バス路線を整備 [鳥羽町周辺]</li> <li>・住民の足の確保 [鳥羽町出崎周辺]</li> <li>・西蒲線の複線化 [名鉄西尾蒲郡線]</li> </ul>
空き家	<ul style="list-style-type: none"> <li>・空き家対策 [吉良町宮崎周辺]</li> </ul>
公共施設	<ul style="list-style-type: none"> <li>・集落センターを活用しやすい環境に [全域]</li> </ul>
公園	<ul style="list-style-type: none"> <li>・各地域に (小さくてOK) 自然を感じる公園がある [吉良町岡山周辺]</li> <li>・公園をもっともっと増やす [上横須賀駅周辺]</li> <li>・公園をふやす [全域]</li> </ul>
環境	<ul style="list-style-type: none"> <li>・小さな生き物が生きていて子どもたちがふれあえる場所がたくさんある [全域]</li> </ul>
コミュニティ	<ul style="list-style-type: none"> <li>・井戸端会議しやすい場所がある [全域]</li> <li>・総代さんの仕事が大変じゃない、みんなでまちづくりが自然にできる [全域]</li> </ul>
防災	<ul style="list-style-type: none"> <li>・避難できる場所が近くにある (ほしい!) (避難しやすい) [吉良町岡山周辺]</li> <li>・急傾斜地対策 [吉良町宮崎周辺]</li> </ul>
医療	<ul style="list-style-type: none"> <li>・小児科医院がほしい [上横須賀駅周辺]</li> <li>・吉良地区に病院がほしい [吉良地区]</li> </ul>
子育て支援	<ul style="list-style-type: none"> <li>・自転車の練習できる場所がある [全域]</li> </ul>
観光	<ul style="list-style-type: none"> <li>・対外国人対応 [恵比寿海水浴場周辺]</li> </ul>
商業	<ul style="list-style-type: none"> <li>・回転すしがほしい、焼き肉店も [上横須賀駅周辺]</li> <li>・飲食店が多く [上横須賀駅周辺]</li> </ul>
その他	<ul style="list-style-type: none"> <li>・人口を増やす、安城より多く [全域]</li> </ul>

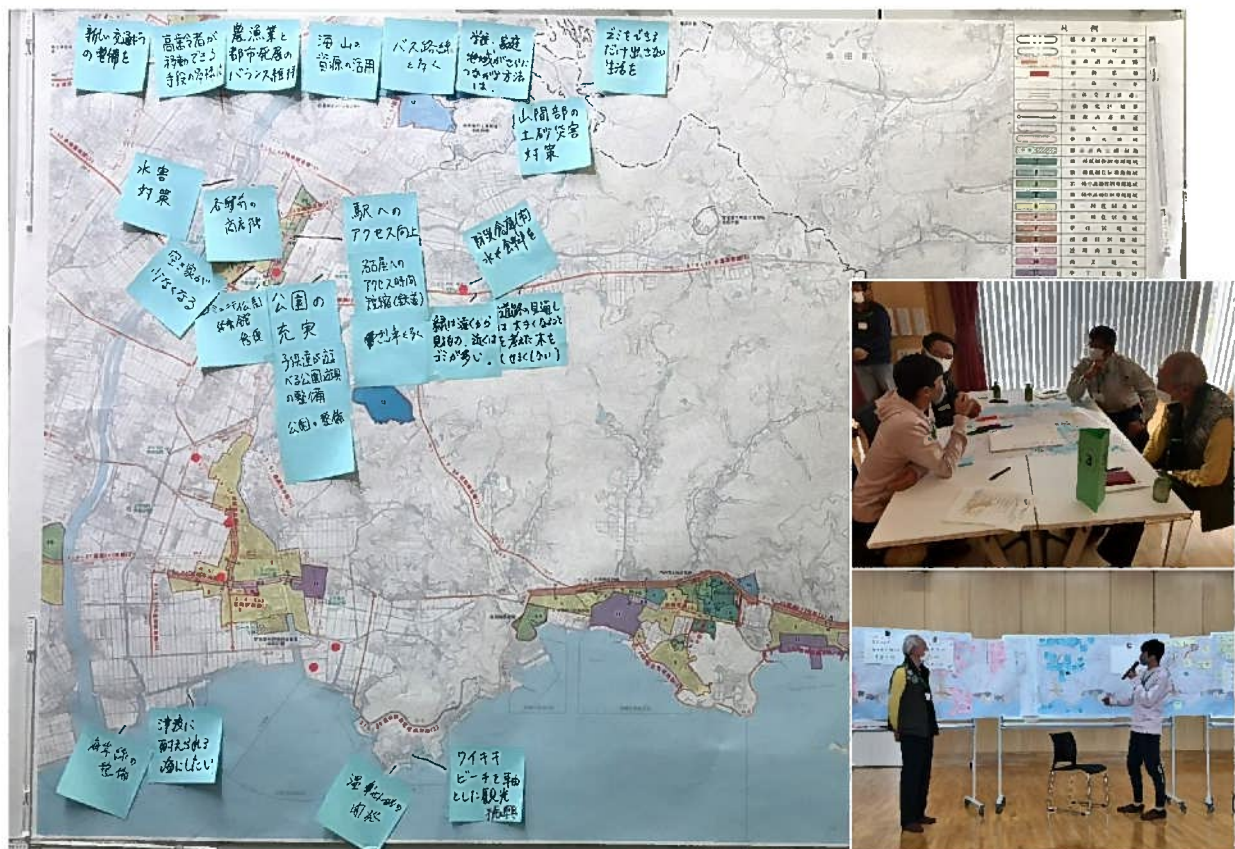


3班

■まちづくり川柳

子どもにも 住んでほしいね 吉良の町

■「こんなまちになったらいいな」結果まとめ



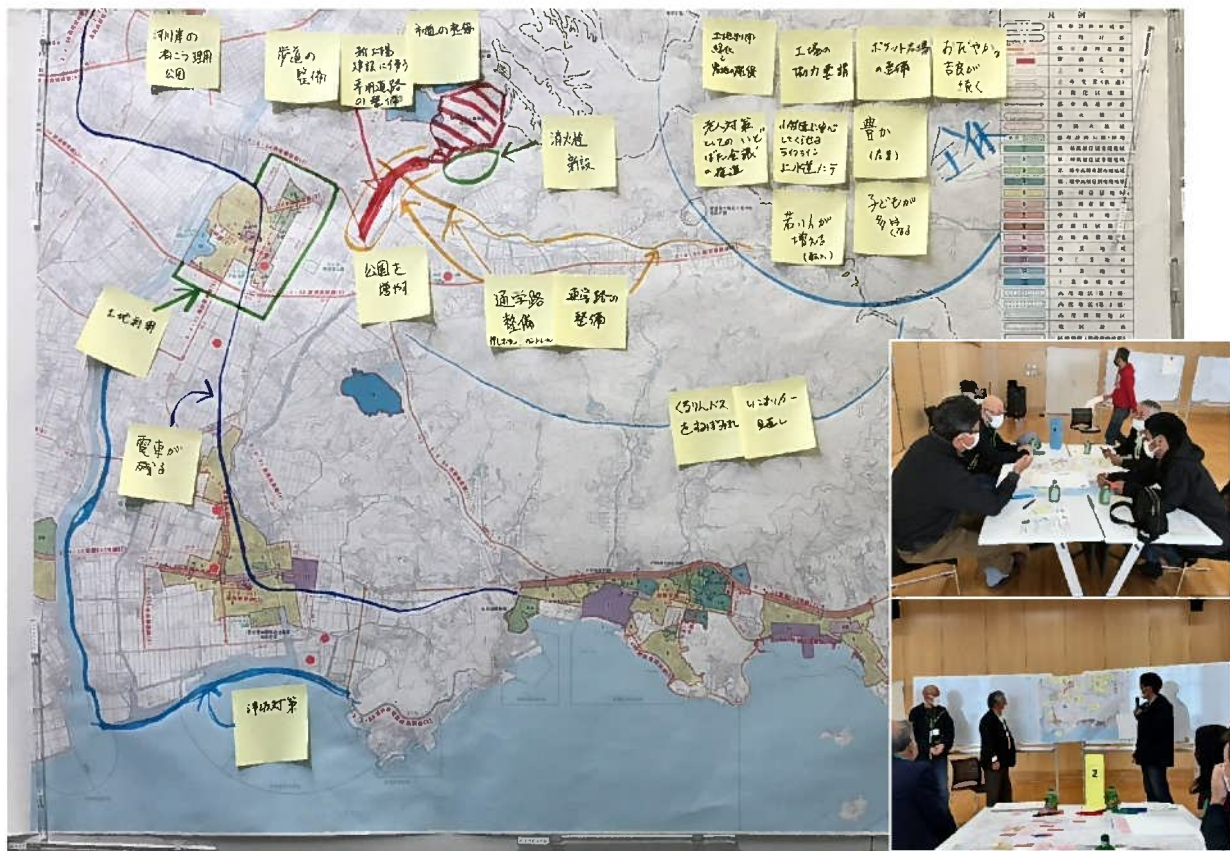
分野	意見内容 [場所]	
土地利用	・ 農漁業と都市発展のバランス維持 [全域]	
道路	・ 新しい交通網の整備を [全域]	・ 道路の見通しは大きくなることを考えた木を (狭くない) [県道 41 号線吉良町都平周辺]
公共交通	・ 高齢者が移動できる手段の多様化 [全域] ・ バス路線を多く [全域] ・ 駅へのアクセス向上 [上横須賀駅周辺]	・ 名古屋へのアクセス時間短縮 (鉄道) [上横須賀駅] ・ 列車を多く [上横須賀駅周辺]
空き家	・ 空き家が少なくなる [上横須賀駅周辺]	
公共施設	・ コミュニティ公園体育館修繕 [吉良町上横須賀]	
公園	・ 公園の充実 [横須賀公園] ・ 公園・整備 [横須賀公園周辺]	・ 子ども達が遊べる公園遊具の整備 [横須賀公園周辺]
環境	・ 海・山の資源の活用 [全域] ・ ゴミをできるだけ出さない生活を [全域] ・ 緑は遠くから見るもの、近くはゴミが多い [津平公園周辺]	・ 海岸線の整備 [吉田海岸周辺] ・ 津波に耐えられる海にしたい [吉田海岸周辺]
コミュニティ	・ 学校、家庭、地域がさらにつながる方法は [全域]	
防災	・ 山間部の土砂災害対策 [平原町周辺] ・ 水害対策 [鎌谷町周辺]	・ 防災倉庫 (市) 水や食料を [津平公園周辺]
商業	・ 各駅前の商店街 [上横須賀駅、三河鳥羽駅、西幡豆駅、東幡豆駅周辺]	
観光	・ 温泉地の開発 [恵比寿海水浴場周辺]	・ ワイキキビーチを軸とした観光振興 [吉良ワイキキビーチ周辺]

4 班

■まちづくり川柳

子ども達 明るい未来 吉良の町

■「こんなまちになったらいいな」結果まとめ



分野	意見内容 [場所]
土地利用	<ul style="list-style-type: none"> <li>・土地利用 [上横須賀駅周辺]</li> <li>・土地利用、緑化→農地の確保 [全域]</li> <li>・工場の協力要請 [全域]</li> <li>・ポケット広場の整備 [全域]</li> </ul>
道路	<ul style="list-style-type: none"> <li>・歩道の整備 [吉良町寺嶋、瀬戸周辺]</li> <li>・新工場建設に伴う専用道路の整備 [吉良町寺嶋、瀬戸周辺]</li> <li>・市道の整備 [吉良町寺嶋、瀬戸周辺]</li> <li>・通学路整備、押しボタン、ガードレール [県道 318 号線瀬戸～駿馬周辺]</li> <li>・通学路の整備 [県道 318 号線瀬戸～駿馬周辺]</li> </ul>
公共交通	<ul style="list-style-type: none"> <li>・電車が残る [名鉄西尾線、三河鳥羽駅～上横須賀駅～]</li> <li>・くるりんバスをすみずみまで [鳥羽町周辺]</li> <li>・いこまいカー見直し [鳥羽町周辺]</li> </ul>
公共施設	<ul style="list-style-type: none"> <li>・子どもたちが安心して暮らせるライフライン、上下水道メンテ [全域]</li> </ul>
公園	<ul style="list-style-type: none"> <li>・公園を増やす [吉良町中野周辺]</li> </ul>
環境	<ul style="list-style-type: none"> <li>・河川岸の有効利用、公園 [矢崎川]</li> </ul>
防災	<ul style="list-style-type: none"> <li>・消火器新設 [吉良町駿馬周辺]</li> <li>・津波対策 [吉良町吉田～白浜～宮崎周辺の海岸沿いと矢崎川沿い]</li> </ul>
コミュニティ	<ul style="list-style-type: none"> <li>・老人対策としての井戸端会議の推進 [全域]</li> </ul>
子育て支援	<ul style="list-style-type: none"> <li>・子どもが多くなる [全域]</li> </ul>
その他	<ul style="list-style-type: none"> <li>・おだやかな吉良が続く [全域]</li> <li>・豊か(産業) [全域]</li> <li>・若い人が増える [転入] [全域]</li> </ul>

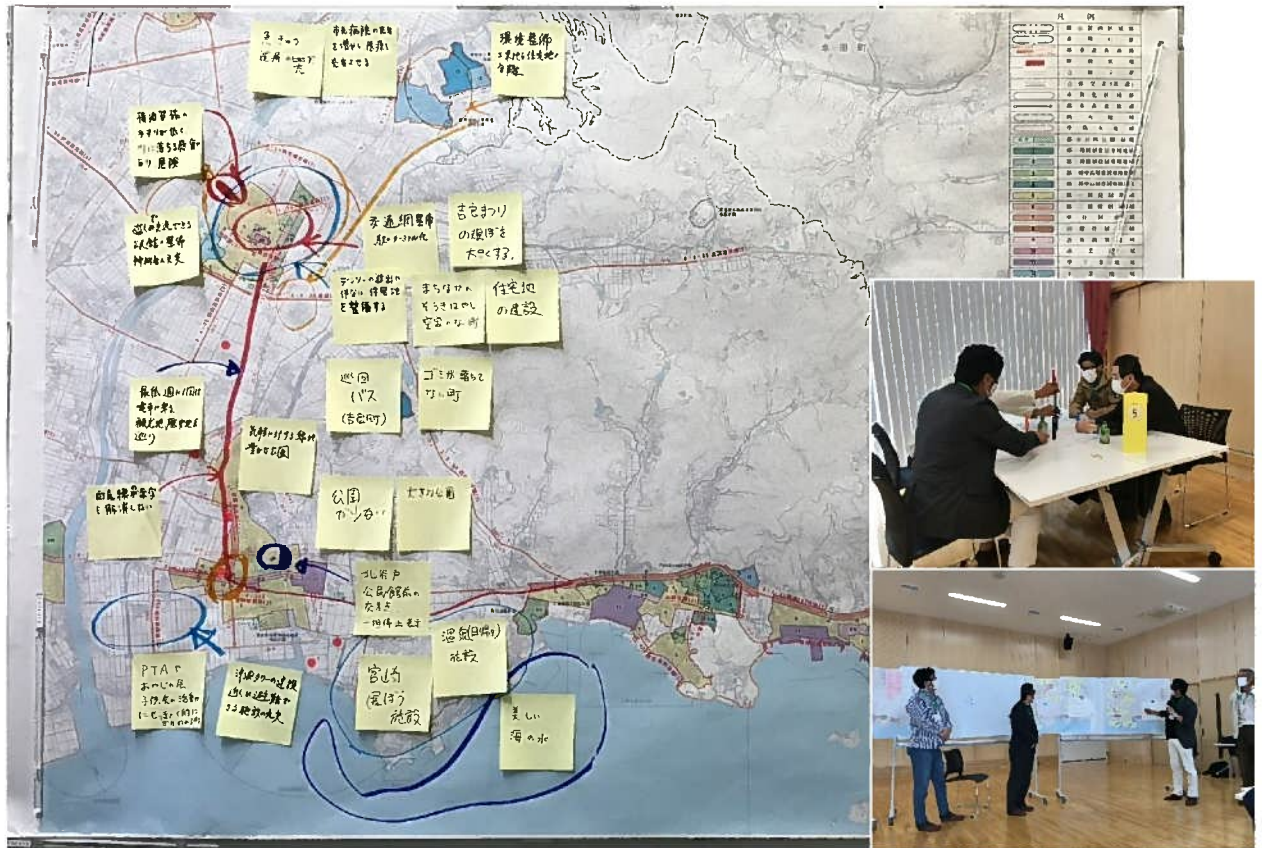


5班

■まちづくり川柳

日本一 きれいな心と体 癒しのまち

■「こんなまちになったらいいな」結果まとめ



分野	意見内容 [場所]
土地利用	<ul style="list-style-type: none"> <li>・環境整備、工業地と住宅地の分離 [瀬戸駿馬工場用地地区計画周辺]</li> <li>・デンスターの進出に伴い、住宅地を整備する [横須賀周辺]</li> <li>・住宅地の建設 [全域]</li> </ul>
道路	<ul style="list-style-type: none"> <li>・横須賀橋の手すりが低く、川に落ちる感覚があり危険 [横須賀橋]</li> <li>・北谷戸公民館前の交差点、一旦停止表示 [北谷戸公民館前の交差点]</li> </ul>
公共交通	<ul style="list-style-type: none"> <li>・交通網整備、駅のターミナル化 [上横須賀駅]</li> <li>・最低週に1回は電車に乗る。観光地、歴史地区巡り [名鉄西尾線]</li> <li>・西尾線の赤字を解消したい [名鉄西尾線]</li> <li>・巡回バス [吉良町]</li> </ul>
空き家	<ul style="list-style-type: none"> <li>・まちなかの雑木林、空き家のない町 [全域]</li> </ul>
公共施設	<ul style="list-style-type: none"> <li>・近くで交流できる公民館の整備、補助金の充実 [上横須賀周辺]</li> </ul>
公園	<ul style="list-style-type: none"> <li>・気軽に行ける緑地豊かな公園 [吉田周辺]</li> <li>・公園が少ない [吉田周辺]</li> <li>・大きな公園 [吉田周辺]</li> </ul>
環境	<ul style="list-style-type: none"> <li>・美しい海の水 [恵比寿海水浴場、ワイキキビーチ周辺の海]</li> <li>・ゴミが落ちてない町 [全域]</li> </ul>
コミュニティ	<ul style="list-style-type: none"> <li>・PTAやおやじの会、子ども会の活動に積極的にかかわれる町 [全域]</li> </ul>
防災	<ul style="list-style-type: none"> <li>・津波タワーの建設、近くに避難できる施設の充実 [吉田周辺]</li> </ul>
医療・福祉	<ul style="list-style-type: none"> <li>・救急医療の充実 [全域]</li> <li>・市民病院の先生を増やし、医療を充実させる [全域]</li> </ul>
観光	<ul style="list-style-type: none"> <li>・宮崎、展望施設 [宮崎]</li> <li>・温泉（日帰り）施設 [鳥羽町周辺]</li> <li>・吉良まつりの規模を大きくする [全域]</li> </ul>



計画への反映

分野	主な意見まとめ	計画への反映箇所
土地利用	<b>上横須賀駅周辺整備に関すること</b> ・5年後デンソー吉良ができ上横須賀の住宅増加、住宅地を増やす（市街化区域）、飲食店が多く など	○「土地利用の方針」で、新生活拠点整備に関する内容に反映しました。
	<b>企業誘致に関すること</b> ・デンソーの他企業の誘致、倉庫ではなく、農漁業と都市発展のバランス維持 など	○「土地利用の方針」で、産業拠点(工業系)の位置づけに反映しました。
道路・交通	<b>バス路線の充実、くるりんバスの拡大に関すること</b> ・バス路線を整備、くるりんバスをすみずみまで、バス路線を多く、いこまいカー見直し など	○「道路・交通ネットワークの整備方針」で、バスの運行サービスの充実に関する内容に反映しました。
	<b>各駅へのアクセス強化に関すること</b> ・交通網整備、駅のターミナル化、駅へのアクセス向上 など	○「道路・交通ネットワークの整備方針」で、駅へのアクセス強化に関する内容に反映しました。
	<b>通学路等の整備に関すること</b> ・街灯が少ない、夜真っ暗、通学路整備、押しボタン、ガードレール など	○「道路・交通ネットワークの整備方針」で、都市計画道路の歩道整備に関する内容に反映しました。
水と緑	<b>海・山の資源活用、ワイキキビーチ周辺の観光開発に関すること</b> ・海・山の資源の活用、ワイキキビーチを軸とした観光振興 など	○「土地利用の方針」で、吉良温泉周辺の交流拠点整備に関する内容に反映しました。
	<b>公園・遊び場の整備に関すること</b> ・公園などやすらぎの場所造り、子どもが安全に遊べる場所を増やしてほしい、各地域に（小さくてOK）自然を感じる公園がある など	○「水と緑の整備方針」で、公園整備の推進に関する内容に反映しました。
都市防災	<b>津波対策の強化に関すること</b> ・避難できる場所が近くにある（ほしい！）（避難しやすい）、水害対策、津波対策 など	○「都市防災の方針」で、一時避難施設に関する内容に反映しました。
都市環境	<b>ライフラインの維持に関すること</b> ・子どもたちが安心して暮らせるライフライン、上下水道メンテ など	○「都市環境の整備方針」で、メンテナンスの効率化に関する内容に反映しました。

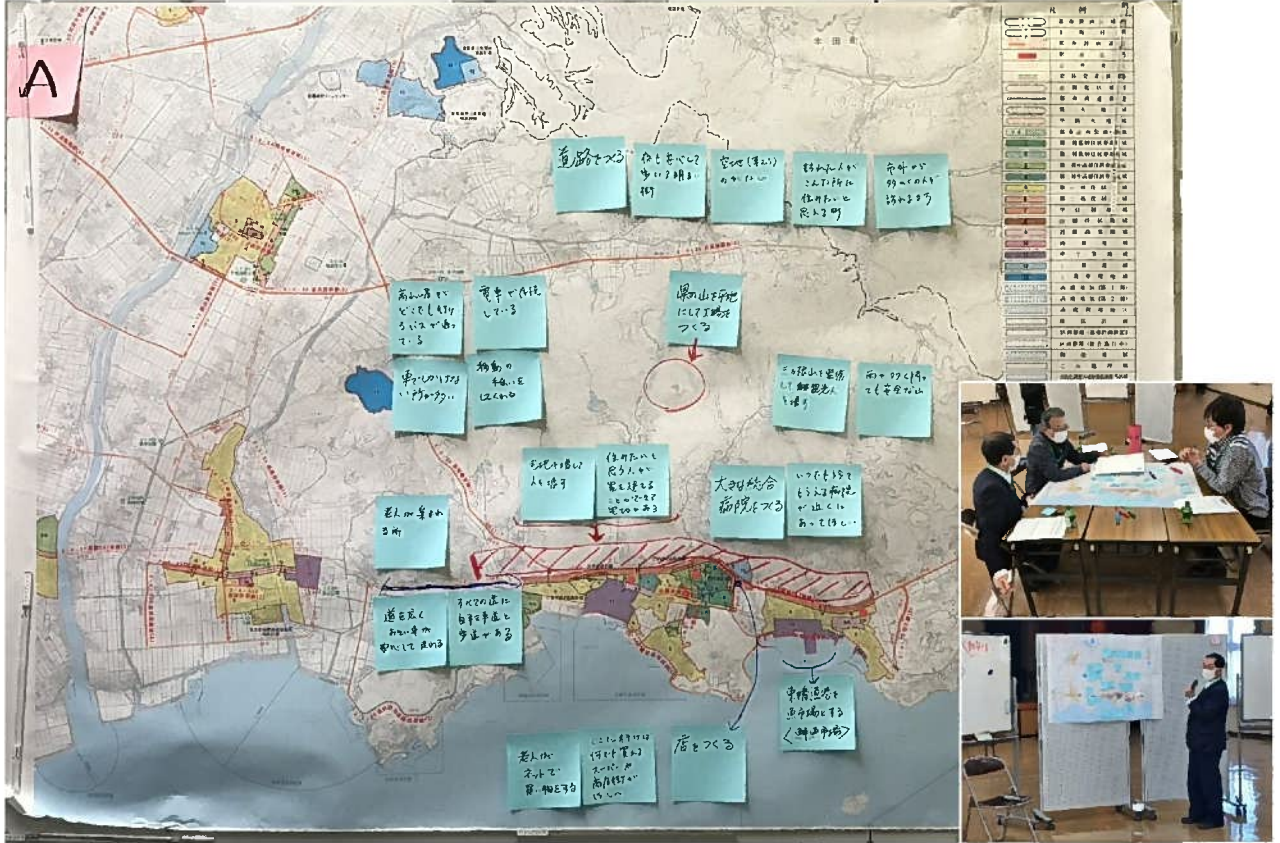
## ⑥ 幡豆地区

A班

■ まちづくり川柳

住む場所が たくさんできたよ おらがまち

■ 「こんなまちになったらいいな」結果まとめ



分野	意見内容 [場所]
土地利用	<ul style="list-style-type: none"> <li>・ 県の山を平地にして工場をつくる [奥山周辺]</li> <li>・ 宅地を増して人を増す [国道 247 号北側沿道]</li> <li>・ 住みたいと思う人が家を建てることのできる宅地がある [国道 247 号北側沿道]</li> </ul>
道路	<ul style="list-style-type: none"> <li>・ 道路を作る [全域]</li> <li>・ 道を広く遅い車が安心して走れる [国道 247 号乙川交差点～三河鳥羽駅周辺]</li> <li>・ 全ての道に自転車道と歩道がある [国道 247 号乙川交差点～三河鳥羽駅周辺]</li> </ul>
公共交通	<ul style="list-style-type: none"> <li>・ 高齢者がどこでも行けるバスが通っている [全域]</li> <li>・ 電車が存続している [全域]</li> <li>・ 車でしか行けない所が多い [全域]</li> <li>・ 移動の手伝いをしてくれる [全域]</li> </ul>
空き家	<ul style="list-style-type: none"> <li>・ 空地（草むら）がない [全域]</li> </ul>
環境	<ul style="list-style-type: none"> <li>・ 訪れた人がこんな所に住みたいと思える町 [全域]</li> <li>・ 市外から多くの人を訪れるまち [全域]</li> <li>・ 夜も安心して歩ける明るい街 [全域]</li> </ul>
コミュニティ	<ul style="list-style-type: none"> <li>・ 老人が集まれる所 [全域]</li> </ul>
防災	<ul style="list-style-type: none"> <li>・ 雨が多く降っても安全な山 [三ヶ根山周辺]</li> </ul>
医療・福祉	<ul style="list-style-type: none"> <li>・ いつでも診てもらえる病院が近くにあってほしい [全域]</li> <li>・ 大きな総合病院を作る [全域]</li> </ul>
商業	<ul style="list-style-type: none"> <li>・ ここに行けば何でも買えるスーパーや商店街がほしい [全域]</li> <li>・ 店を作る [鳥羽町周辺]</li> <li>・ 東幡漁港を魚市場にする（鮮魚市場） [東幡漁港]</li> <li>・ 老人がネットで買い物をする [全域]</li> </ul>
観光	<ul style="list-style-type: none"> <li>・ 三ヶ根山を整備して観光客を増やす [三ヶ根山]</li> </ul>

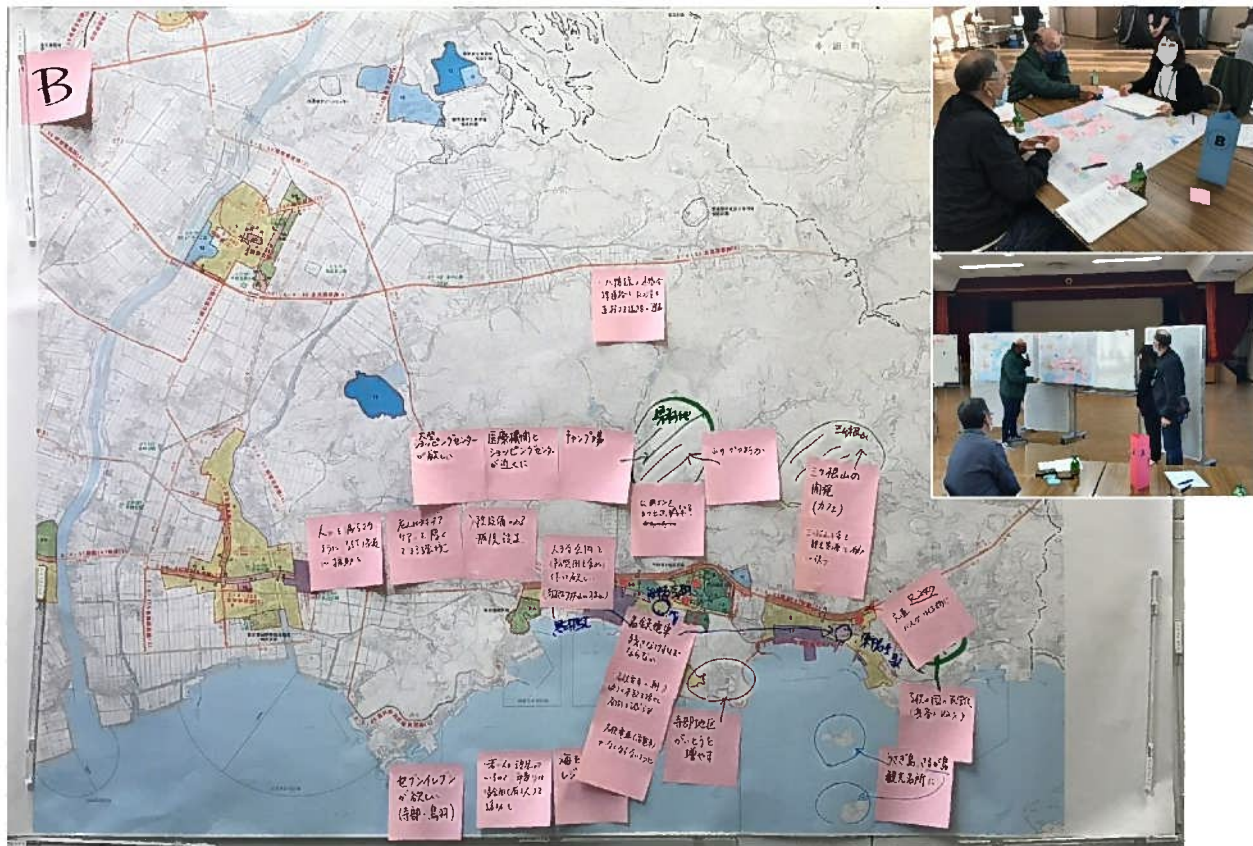


B班

■まちづくり川柳

**電車バス（がなくなると） 子ども年寄り（が困り）  
幡豆の未来（がなくなる）**

■「こんなまちになったらいいな」結果まとめ



分野	意見内容 [場所]
土地利用	・山の活用化（県有地）[奥山]
道路	・山地を通過して県道41号線へアクセスする道路の造成 [県道41号線]
公共交通	・交通R247、バスが走るように [国道247号] ・名鉄電車、残さなければならない [名鉄西尾蒲郡線] ・各駅電車の朝・夕（夜）の本数を増やし昼間を減らす [名鉄西尾蒲郡線] ・名鉄電車（赤電車）がなくならないように [名鉄西尾蒲郡線]
公共施設	・キャンプ場（県有地）[奥山]
公園	・公園をもっとふえている（県有地）[奥山]
環境	・寺部地区、外灯を増やす [寺部地区]
子育て支援	・人口を減らさないように、子づくり家庭に援助を [全域] ・若い人が頑張っているの、年寄りは資金面（有る人）で援助を [全域]
医療・福祉	・医療機関とショッピングセンターが近くに [全域] ・入院設備のある病院設置 [全域] ・大きな公園を（防災用も含め）作ってほしい（蒲郡市双太山公園の様に） [三河鳥羽駅周辺] ・老人に対するケアを厚くできる環境 [全域]
商業	・大型ショッピングセンターがほしい [全域] ・セブンイレブンがほしい [寺部、鳥羽]
観光	・三ヶ根山を含む観光資源を有効に使う [三ヶ根山] ・三ヶ根山の開発（カフェ） [三ヶ根山] ・子どもの国の民営化（集客と収入） [愛知こどもの国] ・うさぎ島、さるが島、観光名所に [うさぎ島、さるが島] ・海を利用したレジャー [海]

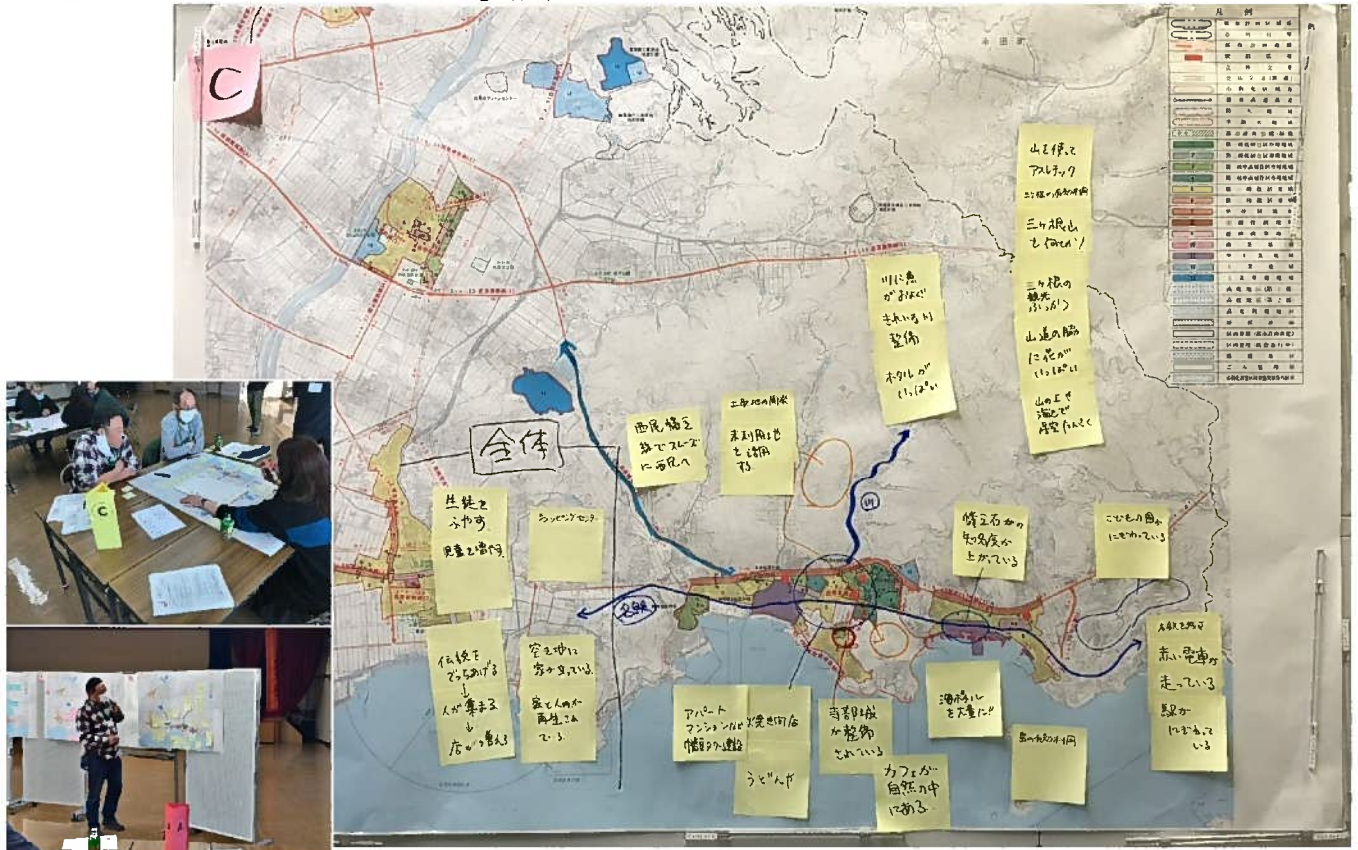


C班

■まちづくり川柳

山と海 今あるもので 人集め

■「こんなまちになったらいいな」結果まとめ



分野	意見内容 [場所]	
土地利用	<ul style="list-style-type: none"> <li>土取地の開発 [西幡豆町郷周辺]</li> <li>未利用地を活用する [西幡豆町郷周辺]</li> </ul>	<ul style="list-style-type: none"> <li>島の有効利用 [うさぎ島、さるが島]</li> <li>アパートマンションなど、幡豆タワー建設 [西幡豆駅周辺]</li> </ul>
道路	<ul style="list-style-type: none"> <li>西尾幡豆線でスムーズに西尾へ [西尾幡豆線]</li> </ul>	
公共交通	<ul style="list-style-type: none"> <li>名鉄を残す [名鉄西尾蒲郡線]</li> <li>赤い電車が走っている [名鉄西尾蒲郡線]</li> </ul>	<ul style="list-style-type: none"> <li>駅がにぎわっている [東幡豆駅、西幡豆駅、三河鳥羽駅]</li> </ul>
空き家	<ul style="list-style-type: none"> <li>空地に家が建っている [全域]</li> </ul>	<ul style="list-style-type: none"> <li>家と人が再生されている [全域]</li> </ul>
環境	<ul style="list-style-type: none"> <li>川に魚が泳ぐ [小野ヶ谷川周辺]</li> <li>きれいな川整備 [小野ヶ谷川周辺]</li> </ul>	<ul style="list-style-type: none"> <li>ホテルがいっぱい [小野ヶ谷川周辺]</li> </ul>
子育て支援	<ul style="list-style-type: none"> <li>生徒をふやす [全域]</li> </ul>	<ul style="list-style-type: none"> <li>児童を増やす [全域]</li> </ul>
商業	<ul style="list-style-type: none"> <li>ショッピングセンター [全域]</li> <li>伝説をでっちあげる→人が集まる→店が増える [全域]</li> </ul>	<ul style="list-style-type: none"> <li>カフェが自然の中にある [全域]</li> <li>焼き肉店 [西幡豆駅周辺]</li> <li>うどんや [西幡豆駅周辺]</li> </ul>
観光	<ul style="list-style-type: none"> <li>子どもの国がにぎわっている [愛知こども国]</li> <li>三ヶ根の観光復活 [三ヶ根山周辺]</li> <li>山を使ってアスレチック [三ヶ根山周辺]</li> <li>三ヶ根の有効活用 [三ヶ根山周辺]</li> <li>三ヶ根山を何とか! [三ヶ根山周辺]</li> </ul>	<ul style="list-style-type: none"> <li>山道のわきに花がいっぱい [三ヶ根山周辺]</li> <li>山の上で海辺で星空探索 [三ヶ根山周辺]</li> <li>寺部城が整備されている [寺部城]</li> <li>幡豆石の知名度が上がっている [鳥帽子ヶ丘周辺]</li> <li>海ホテルを大量に!! [海]</li> </ul>

計画への反映結果

分野	主な意見まとめ	計画への反映箇所
土地利用	<b>住宅地整備、集合住宅の供給に関すること</b> ・宅地を増して人を増す、アパートマンションなど、幡豆タワー建設 など	○「都市環境の整備方針」で、住宅改善等に関する内容に反映しました。
	<b>商業・飲食施設の集積に関すること</b> ・ここに行けば何でも買えるスーパーや商店街がほしい、大型ショッピングセンターがほしい、焼き肉店 など	○「土地利用の方針」で、幡豆生活拠点に誘導促進に関する内容に反映しました。
	<b>県有地の有効活用に関すること</b> ・山の活用化（県有地）、土取地の開発、キャンプ場（県有地） など	○「土地利用の方針」で、利活用検討区域として位置づけ、愛知県と協議した上で今後の利活用について検討する内容に反映しました。
	<b>工業地整備に関すること</b> ・県の山を平地にして工場をつくる など	○今後の参考とさせていただきます。
道路・交通	<b>西尾幡豆線の整備に関すること</b> ・西尾幡豆線でスムーズに西尾へ など	○「道路・交通ネットワークの整備方針」で、広域都市軸として整備に関する内容に反映しました。
	<b>名鉄蒲郡線の維持に関すること</b> ・電車が存続している、各駅電車の朝・夕（夜）の本数を増やし昼間を減らす など	○「道路・交通ネットワークの整備方針」で、利用促進に関する内容に反映しました。
	<b>バス路線の整備に関すること</b> ・高齢者がどこでも行けるバスが通っている、交通 R247、バスが走るように など	○「道路・交通ネットワークの整備方針」で、デマンドタクシーの充実に関する内容に反映しました。
水と緑	<b>三ヶ根山の観光開発に関すること</b> ・三ヶ根山を含む観光資源を有効に使う、三ヶ根の観光復活 など	○「土地利用の方針」で、交流拠点の魅力づくりに関する内容に反映しました。
	<b>沿岸の観光開発に関すること</b> ・子どもの国の民営化（集客と収入） など	○「土地利用の方針」で、こどもの国を交流拠点として位置づけ、観光地としての機能充実やアクセス向上に関する内容に反映しました。
	<b>公園・遊び場の整備に関すること</b> ・大きな公園を（防災用も含め）作ってほしい（蒲郡市双太山公園の様に） など	○「水と緑の整備方針」で、公園整備の推進に関する内容に反映しました。
都市防災	<b>土砂災害対策(三ヶ根山)に関すること</b> ・雨が多く降っても安全な山 など	○「都市防災の方針」で、丘陵地等の急傾斜地について、土砂災害の軽減を図る内容に反映しました。
都市環境	<b>高齢者が集う施設、子育て支援施設の整備に関すること</b> ・老人が集まれる所、大きな総合病院を作る など	○「都市環境の整備方針」で、公共公益施設の整備・再編に関する内容に反映しました。
	<b>空き家の有効活用に関すること</b> ・空地に家が建っている、家と人が再生されている など	○「都市環境の整備方針」で、空き家対策に関する内容に反映しました。

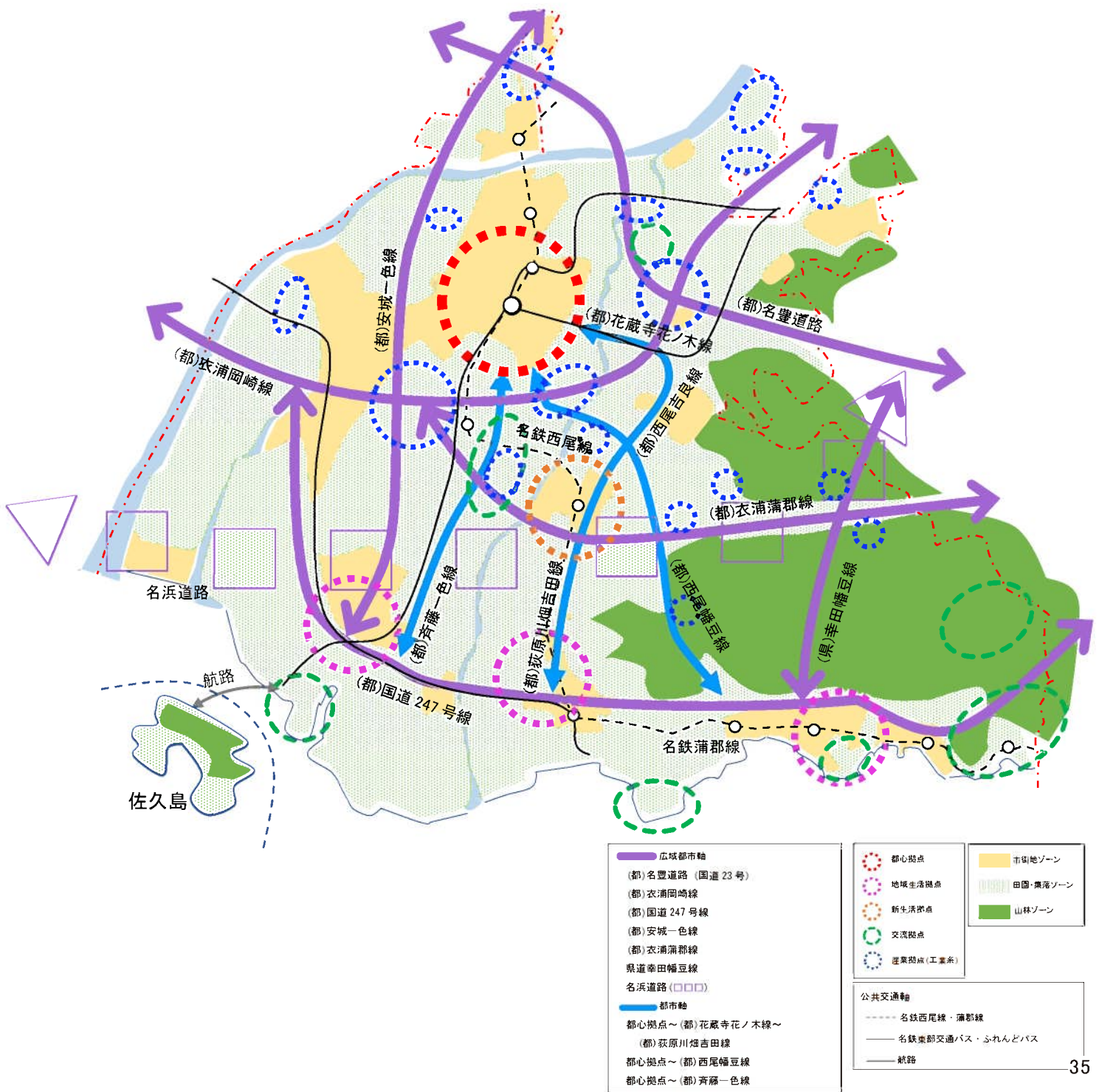


## 【将来都市像】

**住みたいまち 訪れたいまち ワクワクするまち にしお  
—多様性を活かした安全で魅力あふれる都市づくり—**

生活利便施設が集積しコンパクトで交通利便性が高く、災害に強い住みたいと思えるまち、自然、産業、歴史・文化、地域の多様性を活かし、魅力的で訪れてみたいと思えるまち、スポーツに親しみ健康で心豊かな元気なまち、再生エネルギーの導入などにより産業の低炭素化をはかるゼロカーボンシティなど、市民や事業者、行政が協働、ワクワクしながら新しいまちづくりに取り組むまち、そのような持続可能なまちづくりの実現を目指します。

## 【将来都市構造図】



## 【分野別まちづくり方針】

<p>土地利用の方針</p>	<ul style="list-style-type: none"> <li>● 市街化区域においては、合併の経緯等にも十分留意しつつ、点在する市街化区域の適正な土地利用を誘導し、良好な住宅地、商業地、工業地の実現を図ります。市街化調整区域においては、基本的に無秩序な市街化を抑制するとともに、農地、山林、河川、海岸などの良好な自然環境の保全を図ります。</li> <li>● 将来都市像や土地利用、都市機能の集積状況等をふまえ、都心拠点、地域生活拠点、新生活拠点、交流拠点、産業拠点(工業系)の形成を促進しコンパクトな都市形成を図ります。</li> </ul>
<p>道路・交通ネットワークの整備方針</p>	<ul style="list-style-type: none"> <li>● 都市間移動や空港・港湾等への円滑なアクセスを支える広域幹線道路、及び市内の移動を支える幹線道路ネットワークの整備により、ヒト・モノの移動環境の充実とともに一体感のある都市づくりの実現を図ります。</li> <li>● 各拠点をつなぎ市民生活を支えるとともに、各公共交通が、路線や運行ダイヤ等のサービスで連携することにより、ゼロカーボンシティも見据えた高齢者や来訪者等も利用しやすい便利な公共交通ネットワークの形成を図ります。</li> </ul>
<p>水と緑の整備方針</p>	<ul style="list-style-type: none"> <li>● 本市を特徴づけている三河湾、矢作川や矢作古川の河川、三ヶ根山等の東部丘陵、市街地周辺に広がる農地等、多様性にあふれる豊かな自然環境の保全を図ります。</li> <li>● にぎわいと交流を生み出す場所や、歴史文化を象徴する施設、環境・生態系の保全とレクリエーションの場の周辺は、緑の拠点として位置づけ魅力づくりを促進します。</li> <li>● 緑の拠点や軸を位置づけ、水と緑のネットワークの形成を図ります。</li> </ul>
<p>都市防災の方針</p>	<ul style="list-style-type: none"> <li>● 本市は、主に美濃三河高原と岡崎平野に区分でき、岡崎平野には河川が何本も流れ、三河湾に面し長い海岸線を有しているため、集中豪雨等による河川氾濫や浸水被害、南海トラフ地震、津波、高潮等によって大きな被害が発生するおそれがあります。</li> <li>● 市民の命や財産を守るため、大地震や気候変動を想定した防災・減災対策の推進とともに、緊急時対策や復興対策の充実を図ります。</li> </ul>
<p>都市環境の整備方針</p>	<ul style="list-style-type: none"> <li>● 人口を維持していくことができるように、住まい方や働き方の大きな変化に対応しつつ、多様化する市民ニーズを満たした良質な住宅供給や魅力的な住環境整備を誘導します。また、官民協働により、歴史・文化等の地域資源を活かしたまちづくりや特色ある景観形成等、魅力的な都市環境の整備を促進します。</li> <li>● 多様化する市民ニーズに対応した快適な公共サービスを効率的に提供するため、公共公益施設や供給処理施設の充実を図ります。</li> </ul>



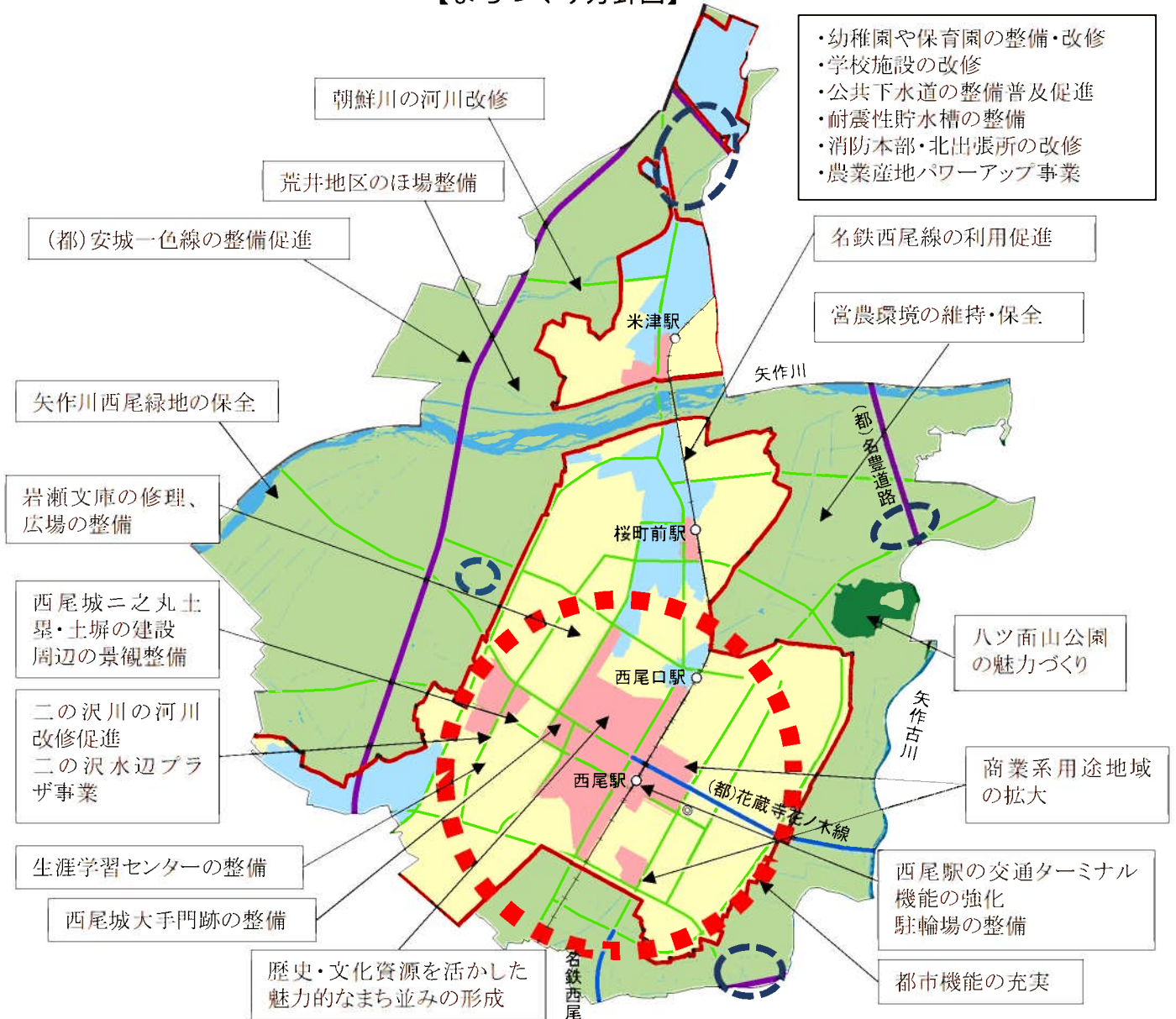
# 【地域別構想】

西尾・米津地区の将来像

## ワクワクする西尾の顔づくり

- 都市機能の充実と歴史・文化資源を活用した魅力づくり
- 交通ターミナル機能の充実と都市型居住の推進
- 来訪者をワクワクさせる魅力的な市街地景観の形成

【まちづくり方針図】



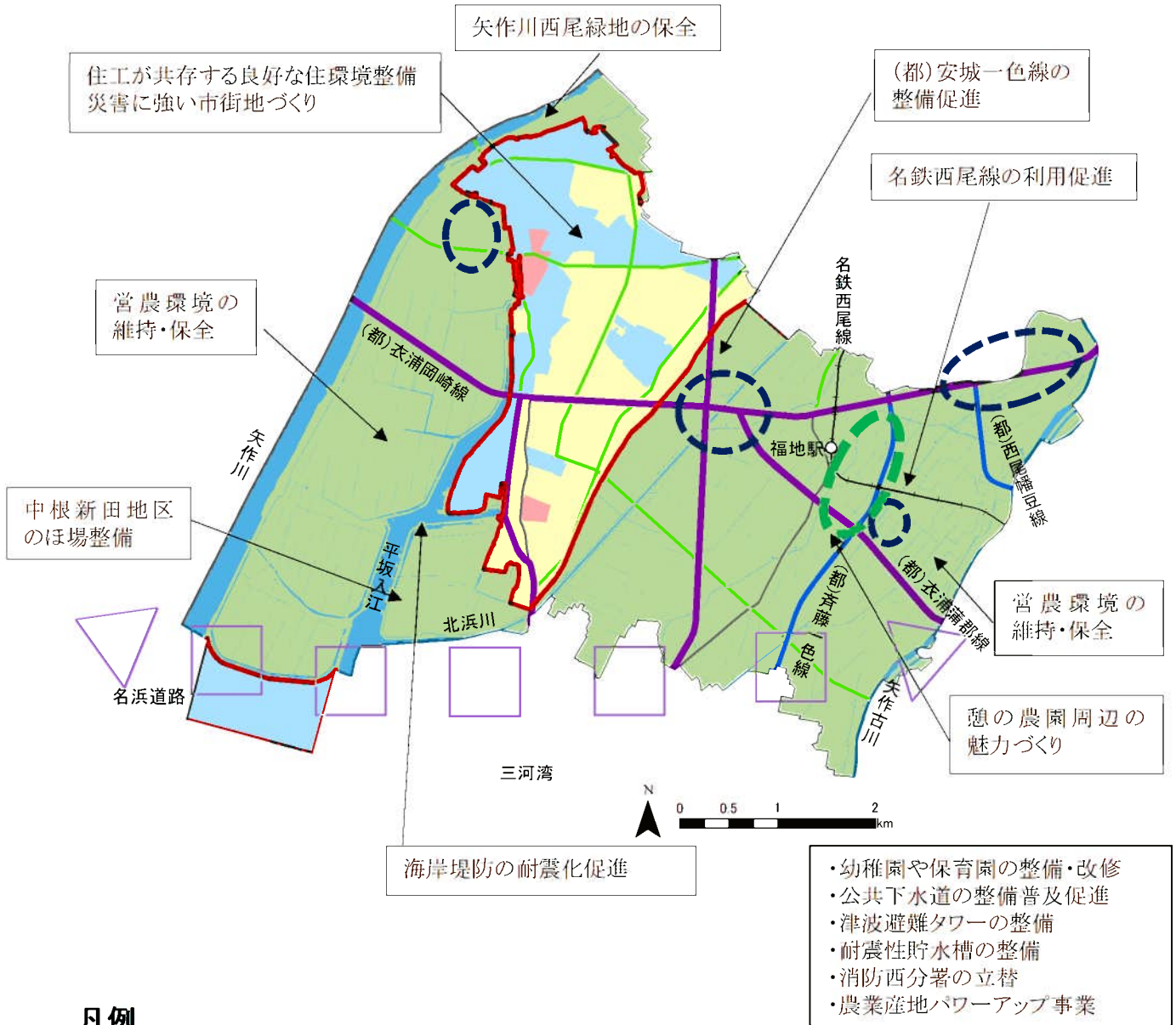
### 凡例

- |           |           |       |     |
|-----------|-----------|-------|-----|
| 市街化区域     | 都心拠点      | 駅     | 市役所 |
| 住宅系土地利用   | 地域生活拠点    | 鉄道    | 支所  |
| 商業系土地利用   | 新生活拠点     | 広域都市軸 |     |
| 工業系土地利用   | 交流拠点      | 都市軸   |     |
| 農地・集落等    | 産業拠点(工業系) | 補助幹線  |     |
| 自然環境(森林)  |           | 主な道路  |     |
| 自然環境(河川等) |           |       |     |

# 道路整備が進み産業が発展した活力ある地域づくり

- 広域幹線道路が交わる活気ある市街地の形成
- 豊かな農地や河川を活かした魅力づくり
- 高潮・洪水対策による安全安心な地域づくり

【まちづくり方針図】



凡例

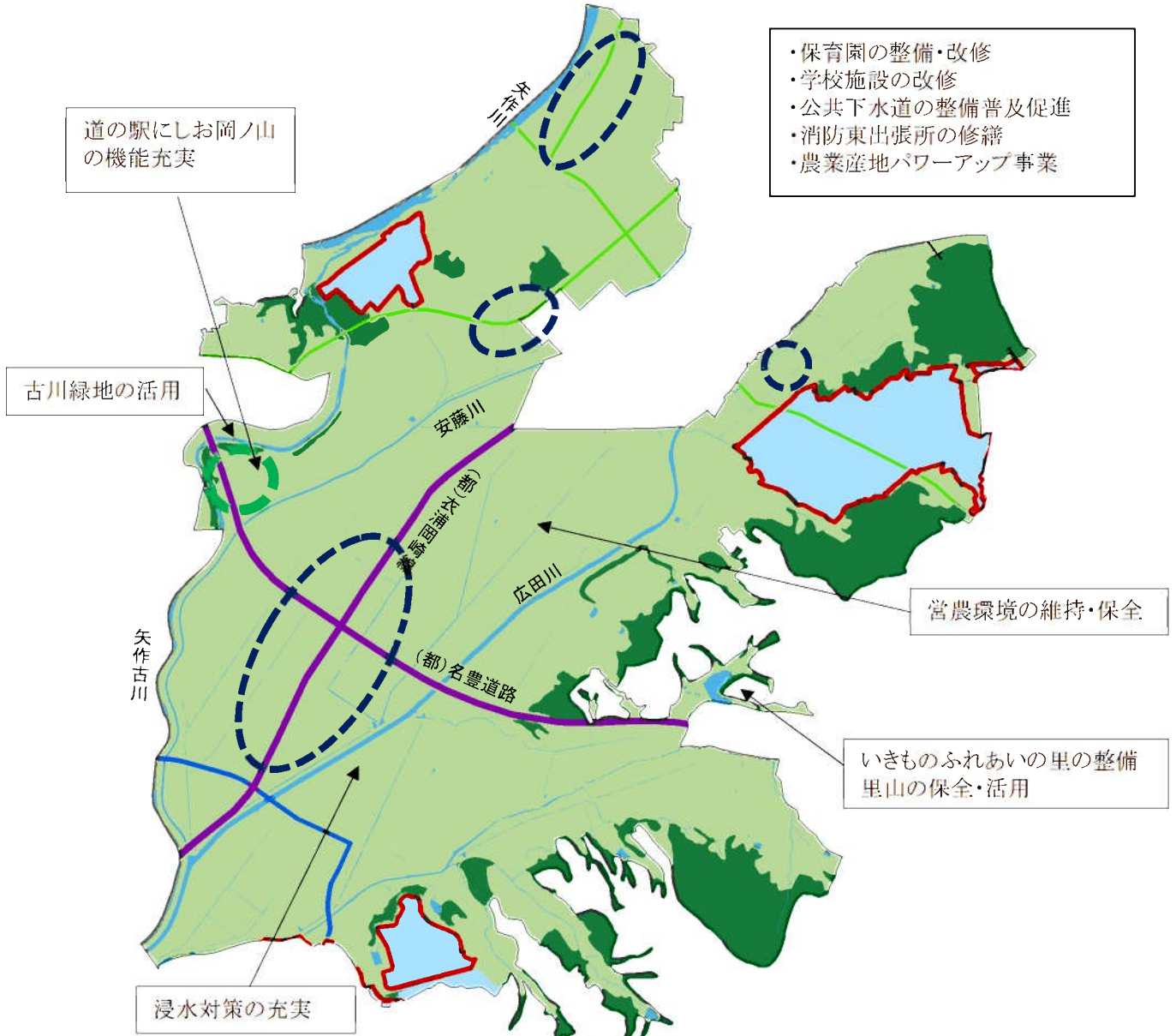
- |  |   |   |       |
|--|---|---|-------|
| <span style="border: 2px solid red; padding: 2px;"> </span> 市街化区域                                    | <span style="border: 2px dashed red; border-radius: 50%; padding: 2px;"> </span> 都心拠点       | ○ 駅   | ◎ 市役所 |
| <span style="background-color: yellow; border: 1px solid black; padding: 2px;"> </span> 住宅系土地利用      | <span style="border: 2px dashed purple; border-radius: 50%; padding: 2px;"> </span> 地域生活拠点  | —+— 鉄道  | ● 支所  |
| <span style="background-color: pink; border: 1px solid black; padding: 2px;"> </span> 商業系土地利用        | <span style="border: 2px dashed orange; border-radius: 50%; padding: 2px;"> </span> 新生活拠点   | <span style="border-bottom: 2px solid purple; width: 20px; display: inline-block;"></span> 広域都市軸    |       |
| <span style="background-color: lightblue; border: 1px solid black; padding: 2px;"> </span> 工業系土地利用   | <span style="border: 2px dashed green; border-radius: 50%; padding: 2px;"> </span> 交流拠点     | <span style="border-bottom: 2px solid blue; width: 20px; display: inline-block;"></span> 都市軸        |       |
| <span style="background-color: lightgreen; border: 1px solid black; padding: 2px;"> </span> 農地・集落等   | <span style="border: 2px dashed blue; border-radius: 50%; padding: 2px;"> </span> 産業拠点(工業系) | <span style="border-bottom: 2px solid lightgreen; width: 20px; display: inline-block;"></span> 補助幹線 |       |
| <span style="background-color: darkgreen; border: 1px solid black; padding: 2px;"> </span> 自然環境(森林)  |   | <span style="border-bottom: 2px solid gray; width: 20px; display: inline-block;"></span> 主な道路       |       |
| <span style="background-color: lightblue; border: 1px solid black; padding: 2px;"> </span> 自然環境(河川等) |   |   |       |



## 豊かな自然と産業が調和した地域づくり

- 河川、農地、丘陵地の自然環境を活かした交流の拡大
- 産業振興を図るエリアの整備促進
- 洪水対策による安全安心な地域づくり

【まちづくり方針図】



- ・ 保育園の整備・改修
- ・ 学校施設の改修
- ・ 公共下水道の整備普及促進
- ・ 消防東出張所の修繕
- ・ 農業産地パワーアップ事業

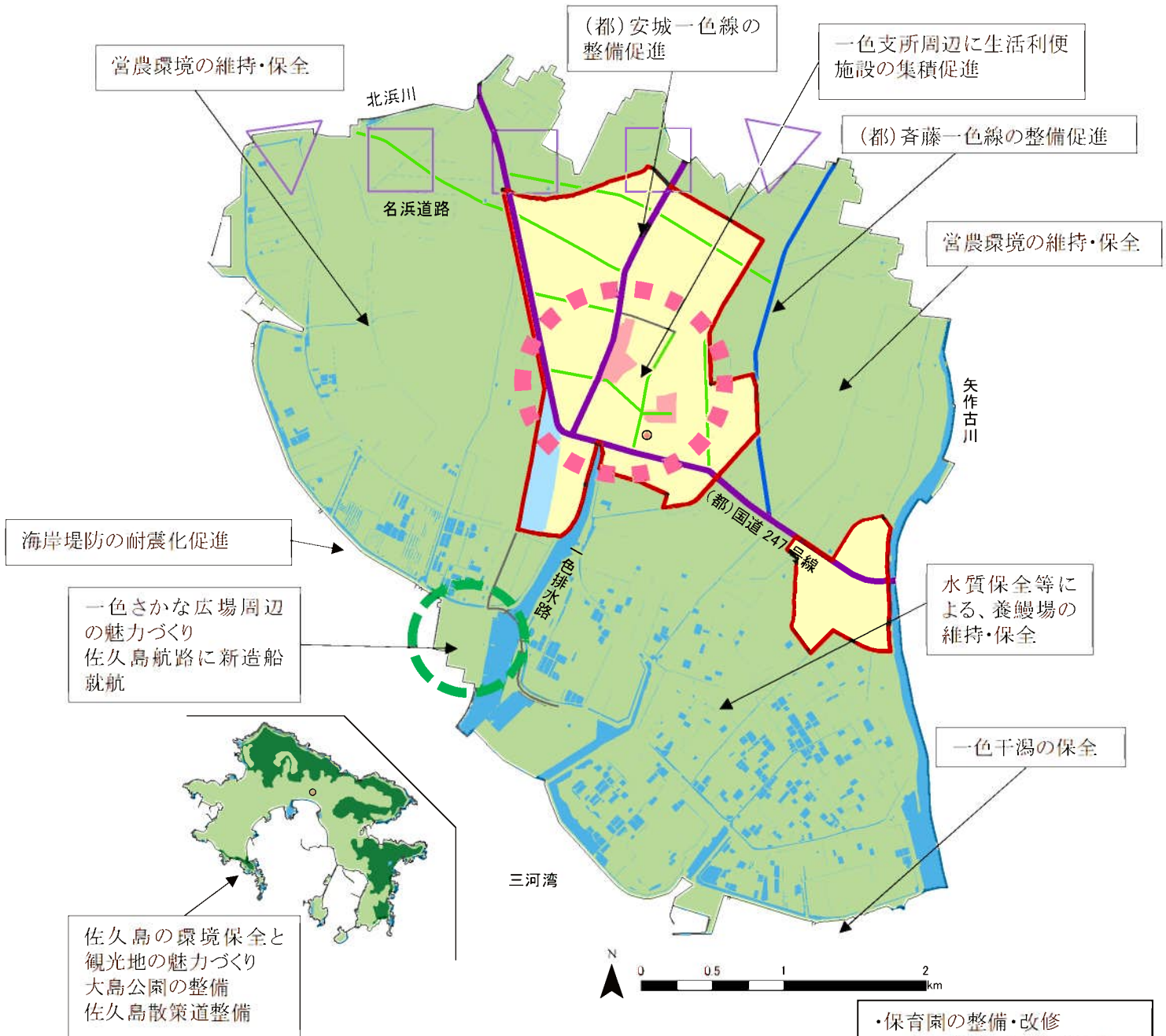
**凡例**

- |           |           |       |     |
|-----------|-----------|-------|-----|
| 市街化区域     | 都心拠点      | 駅     | 市役所 |
| 住宅系土地利用   | 地域生活拠点    | 鉄道    | 支所  |
| 商業系土地利用   | 新生活拠点     | 広域都市軸 |     |
| 工業系土地利用   | 交流拠点      | 都市軸   |     |
| 農地・集落等    | 産業拠点(工業系) | 補助幹線  |     |
| 自然環境(森林)  |           | 主な道路  |     |
| 自然環境(河川等) |           |       |     |

## 地域資源と観光資源を活用した地域づくり

- 生活利便性の高いコンパクトな市街地づくり
- うなぎの養殖地のイメージを活かした魅力づくり
- 高潮・津波対策を進めた安全安心の地域づくり

### 【まちづくり方針図】



### 凡例

- |   |   |  |
|---|---|--|
| <span style="border: 2px solid red; padding: 2px;"> </span> 市街化区域                                   | <span style="border: 2px dashed red; border-radius: 50%; padding: 2px;"> </span> 都心拠点       | ○ 駅  |
| <span style="background-color: yellow; border: 1px solid black; padding: 2px;"> </span> 住宅系土地利用     | <span style="border: 2px dashed pink; border-radius: 50%; padding: 2px;"> </span> 地域生活拠点    | —+— 鉄道   |
| <span style="background-color: pink; border: 1px solid black; padding: 2px;"> </span> 商業系土地利用       | <span style="border: 2px dashed orange; border-radius: 50%; padding: 2px;"> </span> 新生活拠点   | <span style="border-bottom: 2px solid purple; width: 20px; display: inline-block;"></span> 広域都市軸 |
| <span style="background-color: lightblue; border: 1px solid black; padding: 2px;"> </span> 工業系土地利用  | <span style="border: 2px dashed green; border-radius: 50%; padding: 2px;"> </span> 交流拠点     | <span style="border-bottom: 2px solid blue; width: 20px; display: inline-block;"></span> 都市軸     |
| <span style="background-color: lightgreen; border: 1px solid black; padding: 2px;"> </span> 農地・集落等  | <span style="border: 2px dashed blue; border-radius: 50%; padding: 2px;"> </span> 産業拠点(工業系) | <span style="border-bottom: 2px solid green; width: 20px; display: inline-block;"></span> 補助幹線   |
| <span style="background-color: darkgreen; border: 1px solid black; padding: 2px;"> </span> 自然環境(森林) |   | <span style="border-bottom: 2px solid black; width: 20px; display: inline-block;"></span> 主な道路   |
| <span style="background-color: blue; border: 1px solid black; padding: 2px;"> </span> 自然環境(河川等)     |   |  |

- ・保育園の整備・改修
- ・公共下水道の整備普及促進
- ・津波避難タワーの整備
- ・耐震性貯水槽の整備
- ・消防一色分署の修繕
- ・農業産地パワーアップ事業
- ・養鰻水道布設替事業



# 自然、歴史、観光、産業が調和した地域づくり

- 生活利便性の高いコンパクトな市街地づくり
- 新たな拠点整備による地域の活性化
- 歴史・文化資源を活かした市街地の魅力づくり

【まちづくり方針図】



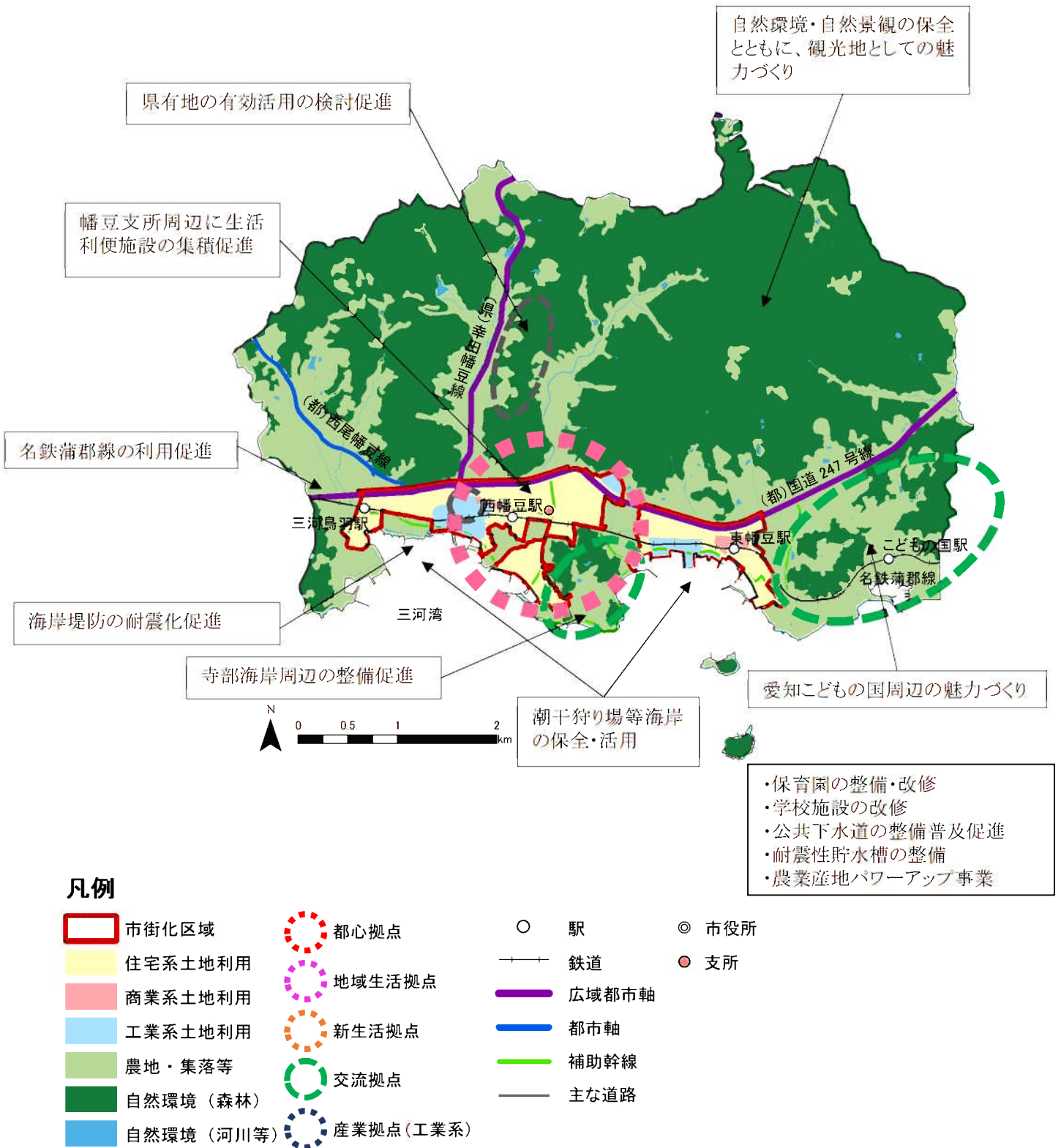
凡例

- |           |           |       |     |
|-----------|-----------|-------|-----|
| 市街化区域     | 都心拠点      | 駅     | 市役所 |
| 住宅系土地利用   | 地域生活拠点    | 鉄道    | 支所  |
| 商業系土地利用   | 新生活拠点     | 広域都市軸 |     |
| 工業系土地利用   | 交流拠点      | 都市軸   |     |
| 農地・集落等    | 産業拠点(工業系) | 補助幹線  |     |
| 自然環境(森林)  |           | 主な道路  |     |
| 自然環境(河川等) |           |       |     |

## 三ヶ根山と三河湾を活かした地域づくり

- 生活利便性の高いコンパクトな市街地づくり
- 三ヶ根山の自然環境を活かした交流拠点の充実
- 山と海の恩恵を十分に活かした地域づくり

【まちづくり方針図】





# 私たちは何をすればいいの？

## →計画づくりのために意見をください

- ・ ご紹介した地域別構想は、まだ作成途中
- ・ 今日、皆さんからご意見をいただき、計画に反映
- ・ 特に、皆さんと市とで一緒にできる「**共創**」の**取り組みのアイデア**をぜひお願いします。