

測量図

物件番号：1

登記年月日：平成23年3月15日

次頁に図面に関する変更内容を示す。

これは図面に記録されている内容を証明した書面である。
令和3年7月16日
名古屋法務局西尾支局

登記官

前田憲秀



公用

請求番号：7-2

(1/2)

地番	1-14.1-16	土地所在図
土地の所在	幡豆郡吉良町大字萩原字川中	

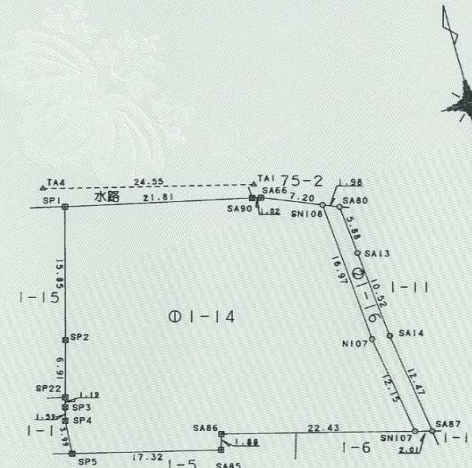

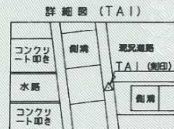
地番	測点	Xn	Yn	(Xn+1 - Xn-1) Yn	距離
1-14	SP1	3476.269	106.806	-1124.026344	15.85
	SP2	3460.934	102.769	-2261.431845	6.91
	SP22	3454.264	100.957	-789.786611	1.19
	SP3	3453.111	100.644	-271.134936	1.59
	SP4	3451.570	100.234	-554.494488	3.99
	SP5	3447.579	99.999	-816.991830	17.32
	SA85	3443.400	116.813	-276.729997	1.88
	SA86	3445.210	117.331	-448.673744	22.43
	SN107	3439.576	139.048	885.874808	12.15
	N107	3451.581	137.131	3965.691389	16.97
	SN108	3468.495	135.747	2667.428550	7.20
	SA66	3471.231	129.087	382.484781	1.02
	SA90	3471.458	128.083	645.282154	21.81
	倍面積	2003.491887			
	面積	1001.7459435			
	地積	1001.74			m ²

地番	測点	Xn	Yn	(Xn+1 - Xn-1) Yn	距離
1-16	SN108	3468.495	135.747	-2193.671520	16.97
	N107	3451.581	137.131	-3965.691389	12.15
	SN107	3439.576	139.048	-1739.629528	2.01
	SA87	3439.070	140.999	1668.723165	12.47
	SA14	3451.411	139.195	3176.012315	10.52
	SA13	3461.887	138.157	2256.103810	5.88
	SA80	3467.741	137.581	909.135248	1.98
	倍面積	110.982101			
	面積	55.4910505			
	地積	55.49			m ²

総計 1057.2369940

恒久的地物の名称及び座標値

符号	名称	X	Y
TA1	鉄柵 (コンクリート印)	3472.953	128.685
TA4	水路 (補強コンクリート)	3479.040	104.893



測量年月日 平成23年1月17日

単位：m

田	コンクリート杭
☒	プラスチック杭
△	剝印

作成者 株式会社 水島貞雄 (平成23年1月17日作成)
(愛知県土地家屋調査士会用紙)

縮尺 1/

嘱託者 申請大

国土交通省所管不動産登記嘱託指定職員
愛知県知事 大村秀章

縮尺 1/500

注意：原本を縮小していますので、表記の縮尺とは異なります

測量図

物件番号：1



注意：原本を縮小していますので、表記の縮尺とは異なります